



T.C.

GİRESUN ÜNİVERSİTESİ

SOSYAL BİLİMLER ENSTİTÜSÜ

TÜRK DİLİ VE EDEBİYATI ANABİLİM DALI

GİRESUN İLİ BULANCAK İLÇESİNİN YER ADLARI VE DİL
İNCELEMESİ

THE TOPONOMY AND PATOIS ANALYSIS OF BULANCAK DISTRICT
OF GİRESUN

HAZIRLAYAN

CİHAT BIÇAKCI

(162005018)

YÜKSEK LİSANS TEZİ

TEZ DANIŞMANI




Doç. Dr. Ahmet GÜNGÖR

Giresun 2019

JÜRİ ÜYELERİ ONAY SAYFASI

Giresun Üniversitesi Sosyal Bilimler Enstitüsü'nün 08/10/2019 tarihli toplantısında oluşturulan jüri, Sosyal Bilimler Enstitüsü Türk Dili Anabilim Dalı Yüksek Lisans Yeterlilik öğrencisi Cihat BIÇAKCI'nın "Giresun İli Bulancak İlçesinin Yer Adları ve Dil İncelemesi" başlıklı tezini incelemiş olup aday 08/10/2019 tarihinde saat 10:00'da jüri önünde tez savunması alınmıştır.

Aday çalışma, sınav sonucunda başarılı bulunarak jürimiz tarafından Yüksek Lisans Yeterlik tezi olarak kabul edilmiştir.

Sınav Jürisi	Unvanı, Adı Soyadı	İmzası
Üye (Başkan)	Dr. Öğr. Üyesi Abdulkadir ÖZTÜRK	
Üye	Doç. Dr. Ahmet GÜNGÖR	
Üye	Dr. Öğr. Üyesi Fikret USLUCAN	
Üye		
Üye		

ONAY

...../...../2019

Prof. Dr. Güven ÖZDEM

Enstitü Müdürü

YEMİN METNİ

Yüksek Lisans Sanatta Yeterlilik tezi olarak sunduđum “Giresun İli Bulancak İlçesinin Yer Adları ve Dil İncelemesi” adlı çalışmamın tarafımdan bilimsel ahlak ve geleneklere aykırı düşecek bir yardıma başvurmaksızın yazıldığını ve yararlandığım kaynakların kaynakçada gösterilenlerden oluştuđunu, bunların atıf yapılarak yararlanmış olduğunu belirtir ve bunu onurumla doğrularım.

08/10/2019

Cihat BIÇAKCI

İÇİNDEKİLER

ÖN SÖZ.....	I
ÖZET.....	II
ABSTRACT	III
KISALTMALAR	IV
TANIMLAMALAR	VII
GİRİŞ	8
1. Araştırmanın Amacı, Kapsamı, Yöntemi	8
2. Onomastik (Ad Bilimi) ve Toponomi (Yer Adları) Hakkında Açıklamalar.....	9
I. BÖLÜM	21
1. Bulancak İlçesinin Genel Durumu.....	21
1.1. Bulancak İlçesinin Coğrafyasına ve Tarihine Genel Bir Bakış	21
II. BÖLÜM	24
2. Giresun İli Bulancak İlçesinin Yer Adları Ve Dil İncelemesi	24
2.1. Giresun İli Merkez Yer Adlarının Leksik-Semantik Sınıflandırılması	24
2.1.1. Kişi Adları ile Adlandırılmış Yerleşim Yerleri Adlarının Bulunduğu Yer Adları	24
2.1.1.1. Devlet Adamı ve Siyasi Kimliği Bulunan Kişi Adlarının Bulunduğu Yer Adları:.....	24
2.1.1.2. Şehit Olmuş Kişi Adlarının Bulunduğu Yer Adları	26
2.1.1.3. Yöredeki Tarihi ve Manevi Önder Adlarının Bulunduğu Yer Adları	28
2.1.1.4. Çeşitli Alanlarda Ünlenmiş Kişi Adlarının Bulunduğu Yer Adları 30	
2.1.1.5. Tarihi Anlamda Önemi Bulunan Kişi Adlarının Bulunduğu Yer Adları	31
2.1.1.6. Yörede Tanınmış Kişi Adlarının Bulunduğu Yer Adları	31
2.1.1.7. Kişi Adlarının Bulunduğu Yer Adları	35
2.1.1.8. Lakap Sahibi Kişi Adlarının Bulunduğu Yer Adları	37
2.1.2. Çeşitli Meslek Adlarının Bulunduğu Yer Adları.....	38
2.1.3. İnsan Fiziği ve Fiziki Kusurları ile İlgili Adların Bulunduğu Yer Adları	39

2.1.4. Devlet Kurumlarının, Sosyal Tesislerin, Sosyal Vasfı Bulunan Yerlerin, Vakıf Adlarının Bulunduğu Yer Adları	40
2.1.5. Yöre Halkının Yeme – İçme Kültürü veya Genel Yiyecekler ile İlgili Adların Bulunduğu Yer Adları	42
2.1.6. Halkın İnançını Yansıtan, Manevi Anlamda Değer Yargılarını Gösteren Adların Bulunduğu Yer Adları	43
2.1.7. Tarihi Nitelikteki Yapıların veya Yapı ile İlgili Adların Bulunduğu Yer Adları	45
2.1.8. Kültürel ve Milli Anlamda Önemi Olan Kavramların Adlarının Bulunduğu Yer Adları	46
2.1.9. Renk Adlarının Bulunduğu Yer Adları.....	47
2.1.10. Bölgede Bulunan veya Maddi ve Sosyal Anlamda Önemi Bulunan Maden Adlarının Bulunduğu Yer Adları.....	48
2.1.11. Boy, Oymak, Aşiret ve Soy Adlarının Bulunduğu Yer Adları.....	49
2.1.12. Tabiat Olayları ve Tabiat ile İlgili Adların Bulunduğu Yer Adları	53
2.1.12.1. Gökbilimi ile İlgili Adların Bulunduğu Yer Adları	53
2.1.12.2. Tabiat Olayları ile İlgili Adların Bulunduğu Yer Adları.....	54
2.1.13. Çiçek Adlarının Bulunduğu Yer Adları	55
2.1.14. Meyve veya Yemiş Adlarının Bulunduğu Yer Adları.....	56
2.1.15. Ağaç veya Ağaç ile İlgili Adların Bulunduğu Yer Adları.....	58
2.1.16. Tarım Ürünleri veya Tarım ile İlgili Adların Tercih Edildiği Yerleşim Yerleri.....	60
2.1.17. Evcil veya Yabani Hayvan Adlarının Bulunduğu Yer Adları	62
2.1.18. Coğrafi Terim ve Yörenin Coğrafi Özellikleri ile İlgili Adların Bulunduğu Yer Adları	63
2.1.19. Olumsuz Anlam İfade Eden Adların Bulunduğu Yer Adları	64
2.1.20. Güzel Anlam İfade Eden, İnsanların Hoşuna Giden Adlar veya Soyut Adların Bulunduğu Yer Adları	66
2.1.21. Su ve Su ile İlgili Adların Bulunduğu Yer Adları	68
2.1.22. Türkiye'deki Kimi Şehir, Semt, Kasaba Adlarının Bulunduğu Yer Adları.....	69
2.1.23. Yabancı İllerin Adlarının Bulunduğu Yer Adları.....	70
2.1.24. Şekil, Biçim, En, Boy Bildiren Adların Bulunduğu Yer Adları.....	71
2.1.25. Mahalli Sözcüklerin Adlarının Bulunduğu Yer Adları	73

2.1.26. Yöre Halkının Sosyal - Kültürel Hayatını Gösteren Adların Bulunduğu Yer Adları	75
2.1.27. Araç-Gereç, Giyim-Kuşam, Eşya Adlarıyla İlgili Adların Bulunduğu Yer Adları	75
2.1.28. Yer Konumu Bildiren Adların Bulunduğu Yer Adları	77
2.1.29. Yerleşim Birimi (Orun) ile İlgili Adların Bulunduğu Yer Adları.....	80
2.1.30. Sayı Adlarının Bulunduğu Yer Adları	81
2.1.31. Bir Gruba Dâhil Olmayan Adların Bulunduğu Yer Adları.....	82
2.2. Giresun İli Merkez Yer Adlarının Yapı-Köken Bakımından Sınıflandırılması.....	83
2.2.1. Basit Yapılı Yer Adları	83
2.2.2. Türemiş Yapılı Yer Adları.....	90
2.2.3. Birleşik Yapılı Yer Adları.....	94
2.2.3.1. Belirtisiz İsim Tamlaması Şeklinde Oluşturulan Adların Bulunduğu Yer Adları.....	94
2.2.3.2. Sıfat Tamlaması Şeklinde Oluşturulan Adların Bulunduğu Yer Adları	98
2.2.3.3. Birleşik İsim Şeklinde Oluşturulan Adların Bulunduğu Yer Adları	104
2.2.4. Unvan Grubu Şeklinde Oluşturulan Adların Bulunduğu Yer Adları.	106
2.2.5. Sayılarla Oluşturulan Adların Bulunduğu Yer Adları.....	108
SONUÇ.....	110
KAYNAKÇA	113
EKLER.....	119

ÖN SÖZ

“Giresun İli Bulancak İlçesinin Yer Adları ve Dil İncelemesi” başlıklı tez çalışmamız, Bulancak ilçesinin yer adlarının incelenmesi bakımından ziyadesiyle önemlidir. Bu tez çalışması sayesinde Bulancak yer adları, tarafımızca akademik düzeyde incelenmiş ve değerlendirilmiştir. Tez çalışmamızda desteklerini esirgemeyen kıymetli hocalarım Sayın Hakan ÖZDEMİR, Sayın Fikret USLUCAN, Sayın Osman ALBAYRAK, Sayın Samet CANTÜRK, Sayın Serdar BULUT, Sayın Akın AKTAŞ, Sayın Mehmet Akif KARA’ya; Bulancak Belediyesi çalışanlarına, İl Özel İdaresi çalışanlarına ve Bulancak ilçesi yer adları listelerini almama yardımcı olan Sayın Ertan ALPAY’a teşekkür ederim.

Tez sürecinde şahsıma her türlü desteği sağlayan danışman hocam Sayın Ahmet GÜNGÖR’e teşekkürü borç bilirim.

Cihat BIÇAKCI

Giresun

Ekim 2019

ÖZET

GİRESUN İLİ BULANCAK İLÇESİNİN YER ADLARI VE DİL
İNCELEMESİ

Ad bilimi; evrensel adıyla “onomastik”, bir kelime türü olan “ad”ı çeşitli yöntemlerle ele alıp inceleyen bir bilim dalıdır. Türkçeye “yer adı bilimi” olarak yerleşmiş olan “toponimi” ise, onomastiğin bir alt dalı olup amacı belirli yöntemlerle yerlerin özel adlarını incelemektir. Yer adları ses, şekil ve söz varlığı bakımlarından Türkçenin zenginliğine katkıda bulunmakta aynı zamanda bu hazineden yararlanılarak dilimizin geçmiş dönemlerine de ışık tutulmaktadır.

Yer adlarının veriliş şeklini, anlamını ve geçirmiş oldukları değişimi inceleyen bilim dalı olan toponomi (toponymie) ülkemizde pek çok alandan araştırmacıların ve konuya ilgi duyanların üzerinde çalıştığı bir disiplindir. Tarih, coğrafya ve özellikle edebiyat gibi çeşitli disiplinlerden pek çok araştırmacı bugüne kadar Türkiye toponomisi hakkında ulusal ve uluslararası çapta çeşitli eserler ortaya koymasına rağmen yer adlarının incelenmediği yörelerin sayısı bir hayli fazladır. Bu tür çalışmaların sayısının artırılması; ülkemizin tarihini canlı tutmak ve kültürel değerlerini korumak adına kanıt niteliğinde olacaktır.

Giresun’un büyük ve tarihi ilçelerinden olan Bulancak’ın yerleşim halinde toplam 633 (mahalle, cadde, sokak, köy, yayla vb.) yerleşim yeri bulunmaktadır. Bu meskun yerlerin hepsinin kendine has adları mevcuttur. Bu bölgede yaşayan insanların yaşantılarını, kültürlerini ve inançlarını bu yer adları verileri ile de yorumlamak mümkündür.

Yer adlarının milli kültür açısından da önemi büyüktür. Yer adlarının toplumların hafızalarından önemli izler taşıdığı bilinen bir gerçektir. Çalışmamızda Bulancak ilçesine bağlı yer adları incelenmiştir. Bulancak ilçesindeki sokak, mahalle, cadde, merkeze bağlı belde, köy ve bu belde ile köy mahallelerinin adları leksik-semantik açıdan ele alınmış olup bu yer adlarının yapı ve kökenleri de analiz edilecek ve gruplandırılacaktır.

Anahtar Kelimeler: Giresun, Bulancak, Toponomi, Yer adları, Yapı.

III

ABSTRACT

THE TOPONOMY AND PATOIS ANALYSIS OF BULANCAK DISTRICT OF GİRESUN

Onomastic, is a branch of science that examines the name which is a type of word in various ways. Toponymy is a sub-branch of onomastic and its purpose is to examine the proper names of places by specific methods. Toponymy contribute to the richness of Turkish in terms of sound, form and vocabulary, it also sheds light on the past periods of our language utilizing this treasure.

The toponymy, which is a branch of science that examines the place, meaning and change of place names, is a discipline on which researchers and interested people from many fields work in our country. Despite many researchers from various disciplines, such as history, geography especially literature produce works about Turkish toponymy national and international scale, the number of places where the names of places are not examined is quite high. Increasing the number of such studies; to keep the history of our country alive and to protect cultural values.

Bulancağ, which is one of the big and historical districts of Giresun, has a total of 633 settlements (neighborhoods, streets, streets, villages, plateaus, etc.) in settlement. All of these residential areas have their own names. It is possible to interpret the lives, cultures and beliefs of the people living in this region with these toponymy data.

Place names are also important in terms of national culture. It is a known fact that place names carry important traces from the memories of societies. In our study, the place names of Bulancağ district were examined. The names of the streets, neighborhoods, streets, districts, villages and districts in Bulancağ district are discussed from a lexical-semantic point of view and the structure and origins of these place names are analyzed and grouped.

Key Words: Giresun, Bulancağ, Toponymy, Place names, Structure.

IV
KISALTMALAR

- a.g.e.** : adı geçen eser.
a.g.m. : adı geçen makale.
a.g.t. : adı geçen tez.
ABD : Anabilim Dalı.
Ar. : Arapça.
AÜ : Atatürk Üniversitesi.
B. : Barbaros.
bkz. : Bakınız.
Far. : Farsça.
Fr. : Fransızca.
H. : Hayrettin.
H. : Hacı.
İbr. : İbranice.
İsp. : İspanyolca.
İt. : İtalyanca.
km² : Kilometre kare.
Rum. : Rumca.
s. : Sayfa.
S. : Sayı.
Ş. : Şehit.
Şht. : Şehit.
TDK : Türk Dil Kurumu.
TDVIA:Türkiye Diyanet Vakfı İslam Ansiklopedisi.
Tr. : Türkçe.
TÜİK : Türkiye İstatistik Kurumu.
vb. : ve benzeri.
vd. : ve diğerleri.
Yun. : Yunanca

TABLOLAR DİZİNİ

Tablo 1	26
Tablo 2	28
Tablo 3	30
Tablo 4	30
Tablo 5	31
Tablo 6	34
Tablo 7	36
Tablo 8	38
Tablo 9	39
Tablo 10	10
Tablo 11	42
Tablo 12	43
Tablo 13	44
Tablo 14	46
Tablo 15	47
Tablo 16	48
Tablo 17	49
Tablo 18	53
Tablo 19	54
Tablo 20	54
Tablo 21	56
Tablo 22	58
Tablo 23	60
Tablo 24	61
Tablo 25	62
Tablo 26	64
Tablo 27	65
Tablo 28	68
Tablo 29	69
Tablo 30	70

Tablo 31	70
Tablo 32	73
Tablo 33	74
Tablo 34	75
Tablo 35	76
Tablo 36	80
Tablo 37	81
Tablo 38	82
Tablo 39	82
Tablo 40	89
Tablo 41	94
Tablo 42	98
Tablo 43	103
Tablo 44	109

VII

TANIMLAMALAR

- Bucak** : İlçelerin bir müdürle yönetilen bölümlerinden her biri, nahiye.¹
- Cadde** : Anayol.² Yerleşim yeri içindeki geniş ve uzunca sokağı.³
- Köy** : Toplumsal ve ekonomik özellikleri veya nüfus yoğunluğu yönünden şehirden ayırt edilen, genellikle tarımsal alanda çalışan, konutları ve öteki yapıları bu hayata uygun yerleşim birimi, köylük yer, köy yeri.⁴
- Küme evler** : Bir sokağa bağlanması mümkün olmayan, dağınık birden fazla binanın oluşturduğu yerleşim alanı.⁵
- Mahalle** : Bir şehrin bir kasabanın, büyükçe bir köyün bölündüğü parçalardan her biri.⁶ Belediye sınırları içinde, ihtiyaç ve öncelikleri benzer özellikler gösteren ve sakinleri arasında komşuluk ilişkisi bulunan idari birim.⁷
- Meydan** : Alan.⁸ Yerleşim yerlerinde caddelerin veya büyük yolların, bulvarların birleştiği geniş alanlar.⁹
- Sokak** : İl, ilçe vb yerleşim bölgelerinde, iki yanda evler olan, caddeye oranla daha dar veya kısa olabilen yol.¹⁰ Bir veya iki tarafına binaların sıralandığı, yayaların veya araçların geçmesi için ayrılan başı ve sonu belirli bir yol.¹¹

¹ www.tdk.gov.tr. (Güncel Türkçe Sözlük kısmından faydalanılmıştır.) Erişim Tarihi 14.06.2019

² www.tdk.gov.tr. (Güncel Türkçe Sözlük kısmından faydalanılmıştır.) Erişim Tarihi 14.06.2019

³ **Resmi Gazete**, 31 Temmuz 2006, S.26245.

⁴ www.tdk.gov.tr. (Güncel Türkçe Sözlük kısmından faydalanılmıştır.) Erişim Tarihi 14.06.2019

⁵ **Resmi Gazete**, 31 Temmuz 2006, S.26245.

⁶ www.tdk.gov.tr. (Güncel Türkçe Sözlük kısmından faydalanılmıştır.) Erişim Tarihi 14.06.2019

⁷ **Resmi Gazete**, 31 Temmuz 2006, S.26245.

⁸ www.tdk.gov.tr. (Güncel Türkçe Sözlük kısmından faydalanılmıştır.) Erişim Tarihi 14.06.2019

⁹ **Resmi Gazete**, 31 Temmuz 2006, S.26245.

¹⁰ www.tdk.gov.tr. (Güncel Türkçe Sözlük kısmından faydalanılmıştır.) Erişim Tarihi 14.06.2019

¹¹ **Resmi Gazete**, 31 Temmuz 2006, S.26245.

GİRİŞ

1. Araştırmanın Amacı, Kapsamı, Yöntemi

Hazırladığımız “Giresun İli Bulancak İlçesinin Yer Adları ve Dil İncelemesi” adlı akademik tez çalışmasının amacı, Giresun iline bağlı Bulancak ilçesinin yer adlarını incelemek ve bu konuya akademik kimlik kazandırmaktır. Çalışmamızın kapsamı ve sınırlılığı, Giresun şehrine bağlı Bulancak ilçesinin yer adları (toponomi)¹² olarak belirlenmiştir.¹³

Çalışmamız iki bölümden oluşmaktadır. Birinci bölümde çalışmamıza konu olan Giresun ili ve Bulancak ilçesi hakkında genel bilgiler verilmiştir. Tezimizin omurgası olan ikinci bölüm ise iki temel alt başlıktan oluşmaktadır. İkinci bölümde, genel hatlarıyla Bulancak ilçesi yer adları; anlam (leksik-semantik) ve yapı-köken bakımından incelenmiştir.

Uyguladığımız çalışma yöntemleri sırasıyla; Bulancak ilçesindeki yer adlarının tespiti, konuyla alakalı kaynak taraması yapılması, yer adlarının leksik-semantik olarak sınıflandırılması¹⁴ ve bu isimlerin yapı-köken bakımından listelenmesidir. Çalışmamızın tasnif kısmında, Türkiye’de yazılmış olan bazı yüksek lisans tezleri¹⁵, makaleler¹⁶ ve İbrahim Şahin’in¹⁷ yer adları üzerine olan çalışmaları dikkate alınmıştır. Bu çalışmalara kaynakça kısmında yer verilmiştir. Özellikle

¹² Toponim, herhangi bir ülkenin (yahut belirli bir arazinin) coğrafi adlarının tamamı (yahut arazinin) diye adlandırılır. Toponim terimi Yunan menşeli söz olup “coğrafi ad” demektir. Yusif Yusifov, Serraf Kerimov, **Toponimin Esasları Üzerine Bir İnceleme**, Türkiye Türkçesine Aktaran: Serdar Yavuz, Asos Yayınları, (2. Baskı), Ankara 2017, s.17.

¹³ Çalışmamızın sınırlılığı Bulancak’daki “*bucak, cadde, sokak, meydan, mahalle, köy, küme evler,*” yer adları olarak belirlenmiştir.

¹⁴ “*Leksik-semantik sınıflandırma konusunda dikkatten uzak tutulması gereken iki önemli nokta vardır. Bunlardan ilki, tür sınıflandırmasından farklı olarak bu sınıflandırmanın çoğunlukla yer adlarının türünü ifade eden sözcüklerden önce gelen ve onları tanımlayan kelimeler esasında yapıldığıdır. İkincisi, yer adların esasen çoğunlukla bir başka isim türünden yeradlaşma yoluyla ortaya çıktığıdır.*” İbrahim Şahin, “Türkiye Yerad Biliminde Leksik-Semantik Sınıflandırma Meselesi”, **Avrasya Terim Dergisi**, 2015, 3 (1), s.10-21.

¹⁵ Tezler için bkz. Osman Albayrak, **Ordu İlinin Resmi Kaynaklardaki Yer Adları Üzerine İncelemeler**, (Yayınlanmamış Yüksek Lisans Tezi), Ordu Üniversitesi Sosyal Bilimler Enstitüsü 2011; Murat Durna, **Yozgat Yer Adları Üzerine Bir İnceleme**, (Yayınlanmamış Yüksek Lisans Tezi), Niğde Üniversitesi Sosyal Bilimler Enstitüsü, 2013. ; Aysun Gündüz Önal, **Alanya’nın Yer Adları**, (Yayınlanmamış Yüksek Lisans Tezi), Isparta: Süleyman Demirel Üniversitesi Sosyal Bilimler Enstitüsü, 2012.

¹⁶ Makaleler için bkz. Serdar Bulut, Osman Albayrak, “Giresun İli Espiye İlçesi Meskun Yer Adları Üzerine Bir İnceleme”, **Tarih Okulu Dergisi (TOD)**, S. 37, C. 2, 2018, s.753-811. ; Feridun Tekin, Samet Cantürk, “Giresun İli Merkez Yer Adları Üzerine Bir İnceleme”, **The Journal Of Academic Social Science Studies**, S. 60, 2017, s.97-120; Serdar Bulut, Osman Albayrak, “Giresun İli Tirebolu İlçesi Meskün Yer Adları Üzerine Bir İnceleme”, **Turkish Studies**, Volume 13/28, ss. 1065-1101.

¹⁷ Çalışmalar için bkz. İbrahim, Şahin, “Türkiye Yeradbiliminde Leksik-Semantik Sınıflandırma Meselesi”, **Avrasya Terim Dergisi**, 3 (1), 2015; İbrahim Şahin, “Türkçe Yer Adlarının Yapısı Üzerine”, **Atatürk Üniversitesi Türkiyat Araştırmaları Enstitüsü Dergisi**, 2007, 32, 1-14; İbrahim Şahin, **Adbilim**, (2. Baskı), Pegem Akademi Yayınları, Ankara 2016.

leksik-semantik sınıflandırmada¹⁸ yer adlarının oluşumları dikkate alınarak bir tasnif yapılmaya çalışılmıştır. Örneğin, “Karaoğlanoğlu Sokak” ya da “Karapınar Sokak” yer adlarındaki “karaoğlanoğlu” ve “karapınar” adlarının bir soyad ya da sülale adı olarak belirlenmesi durumunda bu adların “Renk Adlarının Tercih Edildiği Yerleşim Yeri Adları” başlığına alınmamasına dikkat edilmiştir. Yer adlarının yapı incelemesi kısmında basit, türemiş ve birleşik yapılardaki yer adlarının sınıflandırılması yapılarak aynı tablo üzerinde yer adlarının kökenleri de incelenmiştir.

Sonuç bölümünde ise, elde edilen veriler ve bulgular hakkında tarafımızca değerlendirmeler yapılmıştır.

2. Onomastik (Ad Bilimi) ve Toponomi (Yer Adları) Hakkında Açıklamalar

Onomastik; alan yazında sık kullanılan diğer adlandırmasıyla “ad bilimi”, bir kelime çeşidi olarak “ad”ı çeşitli yöntemler aracılığıyla ele alıp inceleyen bilim dalı olarak tanımlanmaktadır. Toponomi ise Türkçeye “yer adı bilimi” olarak yerleşmiş ve onomastiğin bir alt dalı olarak ele alınmış olup amacı belirli yöntemlerle yerlerin özel adlarını incelemektir. Sözcükbilim ve anlambilimle ilişkili olan adbilim, tek bir alan olarak düşünülse de nitelik, yöntem ve araştırma özellikleri açısından farklı yapıya sahiptir. Genel olarak “ad”¹⁹ (substantivum) başlığı altında özel adlar alanı: onomastik (onomastique, onomastics, Namenkunde) terimiyle karşılır. Dünyanın çeşitli ülke ve toplumlarında halkbilimciler adı: insanın toplumsal ve bireysel kişiliğinin yanısıra büyüsel ve gizemsel gücünü de belirten bir simge olarak tanımlamaktadırlar.²⁰

¹⁸ “Leksik-semantik sınıflandırma konusunda dikkatten uzak tutulması gereken iki önemli nokta vardır. Bunlardan ilki, tür sınıflandırmasından farklı olarak bu sınıflandırmanın çoğunlukla yer adlarının türünü ifade eden sözcüklerden önce gelen ve onları tamlayan kelimeler esasında yapıldığıdır. İkincisi, yer adların esasen çoğunlukla bir başka isim türünden yeradlaşma yoluyla ortaya çıktığıdır.” İbrahim Şahin, “Türkiye Yeradbiliminde Leksik-Semantik Sınıflandırma Meselesi”, *Avrasya Terim Dergisi*, 2015, 3 (1), s.10-21.

¹⁹ Abdülkadir İnan, isim anlamındaki “ad” ile “at” (Atgillerden binme, yük çekme, taşıma vb. hizmetlerde kullanılan tek tırnaklı hayvan, beygir, düldül) sözcüklerinin köken itibarıyla aynı olduğunu, Göçebe Türk destanlarında da kahramanın ata binmeden “ad” almasının mümkün olmadığını ifade etmektedir. İnan, bunun delil ve ispatı olarak Titof’un Altay-Yenisey destan araştırmalarında adı geçen kahramanların en büyükleri atlarıyla anılmaktadırlar: Agoy atlıg Aybatır, Akpor atlıg Akmolot, Kök Kan Kök atlıg, Ak çabdar Atlıg Allarig, Kara bor atlıg Büri Mergen vd. Ayrıntılı bilgi için bkz. Afet İnan, *Göçebe Türklerin Destanlarında Kahramanların Doğumları Ad Almaları ve Başka Hususiyetleri*, Makaleler ve İncelemeler-II, Atatürk, Kültür, Dil ve Tarih Kurumu, Türk Tarih Kurumu Yayınları, Ankara 1991, s.206.

²⁰ Sedat Veyis Örnek, *Budunbilim Terimleri Sözlüğü*, Ankara 1973; Sedat Veyis Örnek, *Türk Halkbilimi*, Ankara 1977, s.148.

Onomastik: a) Toponim, b) Antroponim, c) Hidronim, d) Etnonim, e) Teonim, f) Ktematonim, g) Astronim, h) Zoonim, ı) Ergonim, i) Fitonim vd. araştırma alanlarına ayrılmaktadır.²¹

Özel adların biçimbilimsel özellikleriyle ilgili H. Meyer şu tespitlerde bulunmuştur:

a) Özel adlarda belirtme ögesinin (article) olmayışı: İncelemelere baktığımızda birçok ülkede kişi ve yer adlarının başında belirtme ögesi bulunduğu görülmektedir: Le Roy (Fransız düşünür ve matematikçisi), Hollanda'nın La Haye (Fr) kenti (İngilizce adı The Hague, Almanca ve Hollandaca'da Den Haag), El Hasan (Suudi Arabistan'da yer adı), El Halil (Filistin'de yer adı).

b) Çoğul biçimlerinin bulunmayışı: Özel Adların çoğul biçimlerinin olmayışı da genel bir nitelik olmakla birlikte, Mustafa Kemaller, Çanakkaleler, Sakaryalar gibi kullanımlar başka dillerde de çoğul biçimiyle kullanılan adlara rastlanmaktadır.

c) Ses açısından büyük ölçüde değişebilirlik: Gerek şahıslara gerekse yer adlarına dayalı ses değişmelerinde adların bir dilden diğer dile alıntı yoluyla girmesi, dini, sosyal sebeplere dayalı olması ve bölgeden bölgeye lehçe ve diyalekt farklılıkları nedeniyle ses değişiklikleri zamana ve mekana göre değişiklikler göstermektedir. Silifke Mersin arasındaki Kanlı Divane'nin Yunan –Roma çağındaki Canytelis adından kaynaklanmaktadır. Bu tür değişmelerin ana nedeni, özel adların yüzyıllar boyunca değişik ülkelerde başka başka dil birliklerince söylenmiş olmasına dayanır. Yine Denizli şehrimizin adı yer adlandırmalarında güzel adlandırmaya (euphemism) güzel bir örnektir. Deniz olmayan yerde şehrin veya yerin adının Denizli olması tamamen sosyal, kültürel inanç ve değer yargılarına dayalıdır. XIV-XV. yüz yıl kaynaklarında Toñuzlu (Domuzlu) olarak geçtiği bilinmektedir. İzmir'in Güzelyalı semti eskiden Kokaryalı, Çorum'un Sungurlu İlçesine bağlı Eşekli Köyü'nün Cevheri adıyla değiştirilmesi halk arasında güzel adlandırmalara örnektir.²²

²¹ Caparov Şeralı, Sıdikova Tolgonay, **Azırkı Kırgız Tilinin Leksikolgiyası Cana Leksikografıyası**, Kırgız Respublikasının Bilim Berüü Cana İlim Ministriligi, İ. Arabaev Atındağı Kırgız Mamlekettik Üniversitesi, Bişkek, 2003, s.90.

²² Doğan Aksan, **Her Yönüyle Dil**, TDK Yayınları, 439/3, Ankara 1990, s.94-95,101.

Şahıs adları veya yer adlarına dayalı kötü adlandırmalar (dysphemism) da Türk halkının dil dünyasında yer almaktadır. Bu tür adlandırmaların başlıca nedenlerinden biri tabuya dayalı olmasından kaynaklanmaktadır.

‘Tozok’, ‘Kaçkın’, ‘İtbay’, ‘İtibay’, ‘İtalmaz’, ‘Tezekbay’, ‘Yılan’, ‘Şeytan’, Manas Destanı’nda adı geçen ‘Bokmurun’ gibi kötü ad verme ve adlandırma Türk halklarında varlığını sürdürmektedir. A. A. Satıvalov, Kumuklarda kız adı olarak “Gerekmez”, “Gocuk” (erkek adı “köpek” anlamında) adı verildiğini belirtmektedir.²³

Yine Oyratça’da çıkan: ‘fare’, Dyitu: ‘Pis kokulu’, Altın Ordu Han’ı Özbek’in kızının adı İt-küçücük, Şorca’da Poktuğ-kiriş: ‘bok’, Hakasça’da Çolbanah: ‘Töre dışı çocuk’ adları kız adı olarak verilmiş olup kötü adlandırmaya örnektir.²⁴

Tuncer Gülensoy, ‘Türk Kişi Adlarının Dil ve Tarih Açısından Önemi’ adlı yazısında Türklerde, ‘Hafiye’, ‘Hurda’, ‘İbiş’, ‘Meymenet’, ‘Nanoş’, ‘Nubin’, ‘Porsel’, ‘Sefore’ vb. halk arasında verilen kişi adlarının anlamsız, hoş ve zarif olmayan duyguları çağrıştırdığını ifade etmektedir.²⁵

d) Tümcenin öteki bölümleriyle ilişki kurmaksızın kullanılabilmesi: Doğan Aksan, Meyer’in özel adların tümcenin öteki bölümleriyle ilişki kurmaksızın kullanabileceği konusundaki görüş ve değerlendirmelerini destekler. Kaldı ki kendi dilimizde “Çanakkale!” ismini hiçbir bağlama dayandırmadan gür sesle söylediğimizde dinleyici/ alıcının ruh dünyasında farklı duygu ve hisler yarattığı bir gerçektir.

Özel adlar alanının içinde yer alan yer adları (toponim) eşzamanlı (synchronic) ve artzamanlı (diachronic) incelendiğinde yalnızca geçmişe ait tarihi bilgilere ışık tutmaz. Aynı zamanda: a) Dil ve kültür tarihi, b) Yerleşim biçimleri (konar-göçer, kentleşme, yarı göçebe vd.), c) Toplum veya ülkenin etnik ve demografik özellikleri, c) Sosyolojik ve kültürel anlamda yaşam biçimi, inanç değerleri, mitoloji, destanlarından inşa etmiş oldukları şehir, bina, saray, köprü vd. maddi kültürün izlerini de taşırlar. Bu nedenle kimi Avrupa ülkeleri kent, kasaba, köy gibi yerleşim merkezlerinin yanı sıra cadde, sokak, meydan adlarını titizlikle

²³ http://www.gungorname.com/#_ftn51 (Erişim Tarihi: 01.10.2019)

²⁴ Laszlo Rasonyi, “Türklükte Kadın Adları,” Türk Dili Araştırmaları Yıllığı, **Bellekten**, Ankara 1988, s. 75-79.

²⁵ Tuncer Gülensoy, “Türk Kişi Adlarının Dil ve Tarih Açısından Önemi”, **Türk Dili**, S. 565, Ocak, 1999, s. 3-8.

incelemiş, bu alanda metot ve yöntemler geliştirmiş toplumsal tarihi hafızalarını sağlam temeller üzerine atmışlardır. Bu konuda Alman Dilci Adolf Bach'ın "Alman Yer adları" yapıtı örnek olarak gösterilebilir.²⁶

Avrupa ülkelerinde "yer adları"na yönelik çalışmalar lehçebilimle eşzamanlı yürütülmüştür. Bu tarz bir araştırmada yer adlarına yönelik bir çok ses, biçim, ve dizim sorunlarına açıklık getirmenin yanı sıra dilin iç yapısı ve bir çok adlandırma sorununa (alıntı sözcükler, güzel adlandırma euphemism, kötü adlandırma dysphemism) ışık tutmaktadır.

Gerek adbilim gerekse yer adları; tarihçi ve coğrafyacılar açısından araştırma alanlarının sorunlarına yönelik yardımcı, destek veren bir alan türü olarak değerlendirilirken dilciler ve dilbilimciler yan bir amaç olmaksızın salt dil öğeleri olarak ele alıp inceleme yoluna gider.

Ad ve adlandırma insanlık tarihi kadar eski olup insanlar kendilerini çevrelerindeki kişilerden farklı kılmak, yeni karşılaştıkları varlık ve kavramları tanımlayabilmek için adlandırma yolunu seçmişlerdir. Neden verildiklerini bilmedikleri; ama toplum içinde bir antlaşmanın varlığından doğduğuna inandıkları adları, kendi adlarından başlayarak hep sorgulamışlar, etraflarındaki varlıkların, kavramların, coğrafi şekillerin neden bu adları aldıklarını benzetme ilgisizle açıklamaya çalışmışlardır.²⁷

Ad biliminin inceleme alanının çok geniş olduğu anlaşılmaktadır. Alan yazını incelediğimizde Ad biliminin malzemesi dil bakımından, coğrafi bakımdan, tarih bakımından birçok farklı şekilde ele alınmaktadır. "Toponimi" terimi, Güncel Türkçe Sözlük'te "yer adı bilimi" olarak tanımlanmakta ve "Fr. Toponymie" kökeninden geldiği belirtilmektedir. Kökenine bakıldığında Toponimi terimi Yunanca bir kelime olup "topos" (yer) ve "onoma/onima" (ad) sözcüklerinden meydana ve anlam olarak "yer adı", "coğrafi ad" demektir.²⁸

Ad bilim; nesnelere ve kavramların, kısacası çevremizde gördüğümüz ve algıladığımız her şeyin adıyla ilgilenen bilim dalıdır.²⁹ İster kişi adı, ister yer adı,

²⁶ Doğan Aksan, **Her Yönüyle Dil**, TDK Yayınları, s.103.

²⁷ A. Gündüz Önal, **Alanya'nın Yer Adları**, (Yayımlanmamış Yüksek Lisans Tezi), Süleyman Demirel Üniversitesi Sosyal Bilimler Enstitüsü, 2012, s.3.

²⁸ İbrahim, Şahin, "Türkçe Yer Adlarının Yapısı Üzerine", S. 32, **Atatürk Üniversitesi Türkiyat Araştırmaları Dergisi**, 2007, s.2.

²⁹ Saim, Sakaoğlu, **Türk Ad Bilimi 1 Giriş**, TDK, Ankara 2001, s. 9.

ister başka bir özel ad olsun, özel adların kaynağını genel olarak tür adları oluşturur. Ad verme sırasında dilin sözcüklerinden biri, bir kişiye, bir yere, bir dağ ya da ırmağa verilince özel ada dönüştürülmüş olurlar.³⁰

Yer adı çalışmaları dillerin zenginliğini ortaya çıkaran önemli bir malzemedir. Yer adları ses, şekil ve söz varlığı bakımlarından Türkçenin zenginliğine katkıda bulunmakta aynı zamanda bu hazineden yararlanılarak dilimizin geçmiş dönemlerine ışık tutulmaktadır. Birçok yer adında Türkçenin tarihi dönemlerine ya da ağız özelliklerine ait unsurlar bulunmaktadır. Bugün standart Türkçede kullanılmayan ya da sadece ağızlarda var olan bazı sözcükler yer adlarında yaşamaktadır. Yerleşim birimi adlarının değişim halinde olması, yer yer unutulmaya yüz tutan bu adların geç kalmadan tespit edilmesini ve bu alana önem verilmesini gerekli kılmaktadır. Ayrıca yer adlarının milli kültür açısından da önemi büyüktür. Yer adlarının toplumların hafızalarından önemli izler taşıdığı da bilinen bir gerçektir. Çalışmamızda Giresun İli merkezine bağlı Bulancak ilçesinin yer adları incelenmiştir. Bulancak ilçesindeki sokak, mahalle, cadde ve merkeze bağlı beldeler ile köylerin adları leksik - semantik açıdan ele alınmış olup bu yer adlarının yapı ve kökenleri de tasnif edilmiştir.³¹

Yer adlarını anlam, köken, gramatikal kuruluş ve ortaya çıkış yönlerinden araştıran bilim dalı olan yer adı bilimi, bilinen tüm coğrafi adlarının tamamının kökeni ve anlamını henüz aydınlatamamıştır. Bu nedenle yer adlarının tasnif edilmesi disiplinler arası çalışmayı da elzem kılan bilimsel bir araştırma işi olarak karşımıza çıkmaktadır.³²

Ad bilimin alt dallarından biri olan “yer adı bilimi” günümüzde önemi gittikçe artan bilim dallarındandır. Ad bilimi çalışmaları içerisinde bütün dünyada en kapsamlı olanı ise yer adı bilimi çalışmalarıdır diyebiliriz. Yer adı bilimi dalında Türkiye dışında yapılan çalışmalar bir hayli yol almışken, Türkiye’de yapılan çalışmaların tarihi çok eski değildir. Türkiye’de Cumhuriyet’in ilk yıllarında

³⁰ Doğan Aksan, **Her Yönüyle Dil Ana Çizgileriyle Dil Bilim** (3. Cilt), TDK, Ankara 2009, s.95.

³¹ Feridun Tekin, Samet Cantürk, “Giresun İli Merkez Yer Adları Üzerine Bir İnceleme”, **The Journal Of Academic Social Science Studies**, 60, 2017, s.97.

³² Feridun Tekin, Samet Cantürk, **a.g.m.**, s.99.

başlayan bu çalışmaların inceleme konusu çoğunlukla Anadolu'daki yer adlarının Orta Asya kökenli olup olmadığı üzerine olmuştur.³³

Türkiye dışında baktığımızda birçok ülkenin, özellikle bu alandaki çalışmaların geleneğinin var olduğu kimi Avrupa ülkelerinin kent, kasaba, köy gibi yerleşim merkezlerinin, hatta oralarındaki cadde, sokak ve meydan adları titizlikle incelenmiş, bu adlardaki değişme ve gelişmeler tarih kaynaklarından izlenerek göz önüne serilmiştir.³⁴ Dünyada yer adı bilimi dalında yapılan çalışmalar bir hayli yol almışken, Türkiye'de yapılan çalışmalar daha çok yenidir. Yer adı bilimi çalışmaları Avrupa'da 1900'lü yılların başında başlamıştır. Bu dönemde Avrupa'nın farklı ülkelerinde bu alandaki çalışmaların artması toponimi adı verilen ayrı bir bilim dalını ortaya çıkarmıştır.

Birçok Avrupa ülkesinde örneğin Fransa'da Houze, Quicherat, Cocheris, Auguste Longnon; Belçika'da A.Vincent, Carnoy, Vannerus; İsviçre'de Ernest Muret, Aebischer, Hubschmied; İtalya'da Battisti, Bertoldi, Bertoni, Olivieri; İspanya'da Griera, Montolui; Almanya'da P. Skok, Kaspers, H.Gröhler, Gamillscheg adlı araştırmacılar tarafından çeşitli yer adı çalışmaları yapılmıştır.³⁵ Dış kaynaklardaki yer adı çalışmalarına baktığımızda bu alandaki çalışmaların Türkiye'de daha geride kaldığı söylenebilir.

Konuyla ilgili ilk uluslararası konferans 1930 yılında Fransa'da düzenlenmiştir. Akabinde Uluslararası Onomastik Düzenleme Komisyonu kurulup (Belçika, 1949) 1950 yılında UNESCO'nun çatısı altında "Onoma" Dergisi yayımlanmaya başlar. Ardından SSCB'de Sosyal Bilimler "Onomostika" (Ukazel İretaturı- 1976-1980, M., 1984, 226 b.) bibliyografik enformatik kitap yayımlanır.

Türkiye'de yer adı çalışmalarına öncülük edenler ve ilk ürünleri ortaya koyanlar arasında Fuat Köprülü, H. Nihal, A. Naci, Mehmet Şakir, Sırrı Üçer, Mesud Koman, Refet İşıtman ve Hasan Eren'i sayabiliriz. 1984 yılında Ankara'da yapılan "Türk Yer Adları Sempozyumu" ise konuyla ilgili yapılmış en kapsamlı çalışma olarak dikkati çekmektedir. Günümüze kadar yapılan çalışmalara genel olarak baktığımızda ise Hasan Eren, Doğan Aksan, Özcan Başkan, Tuncer Gülensoy, Recep

³³ Erhan Aydın, **Eski Türk Yer Adları**, Bilge Kültür Sanat Yayıncılık, İstanbul 2016, s. 15.

³⁴ Doğan Aksan, **Her Yönüyle Dil Ana Çizgileriyle Dil Bilim** (3. Cilt), s. 101.

³⁵ Burak Telli, "Yer Adları Üzerine Bir Değerlendirme: Adıyaman İli Gölbaşı İlçesi Örneği", **Turkish Studies**, Volume 13/12, Spring, 2018, s. 511.

Albayrak, Levent Kurgun, Mustafa Şenel ve İbrahim Şahin'in çalışmaları ile geçmişte yapılmış birkaç çalışma ve yakın tarihlerde yazılan yüksek lisans/doktora tezleri dışında Türkiye'de yer adları üzerine yeterli çalışma yapılmamıştır diyebiliriz.³⁶

Konuyla ilgili Türk dünyasındaki gelişmelere bağlı olarak Kırgızistan'ın Frunze (Günümüzde Bişkek) şehrinde I. Uluslararası Türk Onomastik Kongresi düzenlenmiştir (1986). 1990'lı yıllarda ise Kırgız Ulusal Bilimler Akademisi, Dil Enstitüsüne bağlı Onomastika kürsüsü kurulmuştur.

Türk Dünyasında ise adbilim ve yer adlarıyla ilgili çalışma yapan dilciler şunlardır: Azerbaycan'da: Yüzbaşev R. M., Demirçizade A., Mollazade S. M., Ahundov A., Mammedov A., Mirzazade Ç., Guliyeva L. G., Guseyinzade A., Sadıhov Z. A., Geybullayev G., Aliyev A. İ., Kazakistan'da: Abdrahmanov A.A., Konkaşpayev G.K., Canuzakov T.D., Popova V.N., Koyçubayev E. K., Sultanayev O. A., Mahpirov V.U., İnsebayev T. A., Kacibekov E. Z., Muhanov B., Musakulov T., Nurmagambetov A., Cuvorov N., Çubahin V. M., Vodçak T. V., Kırgızistan'da: İsayev D., Caparov Ş. C., Konkobayev, K.K., Murzayev E., Umurzakov S. U, Aşiraliyev K., Ahmatov T.K., Türkmenistan'da: Ataniyazov, S., Murzayev E.M., Muhamedova Z.B., Saparova G., Geldihanov M., Annakılıçev Ş., Wainberg W. İ., Hudaybergenov C., Penciyeva M., Ataniyazov S., Zajagovski W., Annagılıcov Ş., Çarıyarov B., Soliyeva G.K., Nikonov V. A., Tataristan'da: Sattarov G. F., Zakiyev M. Z., Subayeva R. H., Garipova F. G., Ahmetziyanov M. İ., vd., Başkurdistan'da: Kiyekbayev C., Kamalov A.A., Uraksin Z. G., Kuzeyev R.G., Garipov T.M., Kusimova T. H., Şayhulov A.G., Şakurov R. Z., Çuvaşistan'da: Kornilov G. E., Hakasya'da: Cevlov M.A., Tuva'da: Tatarintsev B. İ., Yakutistan'da: Gritsenko K. F., S. Bagdarın, Balkar'da: Şahmurzayev S.O., Rotatayev P.S., Kokov C., Musukayev B. H., Karaçay- Çerkes'te: Habiçev M. A., Hacilayev H. M., Bayçorov S. Ya., Karakalpakistan'da: Abdumuratov K., Bekbaulov U. Dağlık Altay'da: Molçanova O. T. isimleri ön plana çıkmaktadır.³⁷

³⁶ Osman, Albayrak, **Ordu İlinin Resmî Kaynaklardaki Yer Adları Üzerine İncelemeler**, (Yayınlanmamış Yüksek Lisans Tezi), Ordu Üniversitesi Sosyal Bilimler Enstitüsü, Ordu 2011, s. 2.

³⁷ Canuzakov T.D., **Turskaya Onomostika, Razbitie Turskoy Onomastiki v SSSR**, Alma-Ata, Nauka, 1984, s. 13-16

Toponomi (yer adı) çalışması, bir coğrafyanın kimliğinin belirlenmesi ve o coğrafyanın geçmişi hakkında bilgi edinilmesi bakımından önem arz etmektedir. Bir coğrafyanın yer adlarında herhangi bir değişiklik yapılma ihtiyacı hissedilmişse bunun birçok nedeni vardır. Bu nedenler içerisinde en önemlisi hiç kuşkusuz o coğrafyanın sahiplenilmesi ve etkin olan siyasi gücün etkilerinin hissedilir konuma getirilmek istenmesidir.³⁸ Türk Dil Kurumu, toponomi ifadesini “yer adı” olarak ifade etmektedir.³⁹

Dil, bir milletin kültürünü oluşturan öğelerin içinde önemli bir yer tutmaktadır. Milletler kültür değerlerini dil yoluyla kuşaktan kuşağa aktarırlar. Bugün kültürümüze ait birçok maddi ve manevi unsur Anadolu ağızlarında dolayısıyla da yer adlarında yaşamaktadır. Anadolu ağızları bu bakımdan oldukça zengin bir hazineye sahiptir. O hazineyi keşfetmek de dilde yaşayan kültür unsurlarımızı ortaya çıkarmakla mümkündür.⁴⁰ Yer adlarında Türk dilinin geçmişten günümüze gelmiş birçok özelliğini bulmak mümkün olmaktadır. Yer adları ses, şekil ve söz varlığı bakımlarından Türkçenin zenginliğine katkıda bulunmakta aynı zamanda bu hazineden yararlanılarak dilimizin geçmiş dönemlerine ışık tutulmaktadır. Günümüzde Türkiye Türkçesi ağızlarında bulunan ancak kayıtlara geçmeyen çok sayıda sözcük, deyim ve kalıplaşmış sözlerin olduğu bilinmektedir. Ağızlardaki bu özelliğin yer adlarını da kapsadığı görülür. Birçok yer adında Türkçenin tarihi dönemlerine ya da ağız özelliklerine ait unsurlar bulunmaktadır.⁴¹

Yerleşim ve yer adlarıyla ilgili dil göstergelerini sebep sonuç bağlamında incelediğimizde hemen hemen bütün dünya dil ve kültürlerindeki etken, eğilimlerin ortak özellikler taşıdığı görülmektedir:

- a) Yerleşim yerinin fiziki durumu (yeşillik, kurak, soğuk, ılıman bölge vd.),
- b) Bulunduğu bölgenin konumu (Dağlık, düz arazi, mera, vadi vd.),
- c) O bölgede eskiden yaşamış canlı türleri, medeniyet kurmuş topluluklar, toplumları yöneten ünlü lider ve tanınmış karakterler,

³⁸ Yer adlarının değiştirilme girişimleri ve Giresun'daki uygulamaları hakkında detaylı bilgi için bkz. Ayhan Yüksel, **Giresun Tarihi Yazıları**, Kitabevi, İstanbul 2007.

³⁹ www.tdk.gov.tr. (Güncel Türkçe Sözlük kısmından faydalanılmıştır.) (Erişim Tarihi 14.06.2019)

⁴⁰ Feridun Tekin, "Giresun Ağızlarının Anadolu Ağızları İçindeki Yeri", **Giresun Kültür Sempozyumu Bildirileri 30-31 Mayıs 1998** (s. 267-275), İstanbul: Giresun Belediyesi Kültür Yayınları 1998, s. 267.

⁴¹ Feridun Tekin, Samet Cantürk, **a.g.m.**, s. 99.

d) O bölgede köklü sanat ve zanaatla ilgili meslekler (madencilik, altın-demir ve bakır işlemeciliği,

e) Göl, dere, nehir, dağ vd.,

f) Tarihi nitelikteki doğa veya insan elinden çıkmış anıt veya heykel türü eserler vd.)

Yukarıda saydığımız özelliklere göre sebep-sonuç bağlamında toplumların yer ve yerleşim merkezlerini adlandırma yoluna gittikleri görülmektedir. Şüphesiz L. Mackensen'in yer adlarına etken olan nedenler sınıflandırmasına din konusu ve toplumların bizzat kendi adlarını da eklemek mümkündür. Ancak genel anlamda bu sınıflandırmanın yeterli olduğunu düşünmekle birlikte Özcan Başkan'ın Türk Yer Adları araştırması ile birlikte H. Scheinhardt'ın yer adlarına yönelik gözlem ve yargılarının yanısıra tematik sınıflandırması bu tür çalışmalara ayrı bir boyut ve nitelik kazandırmıştır:⁴²

A) Yerleşim yerine ve çevresine ilişkin özellikleri:

1) Yer in yapısı ve konumuna ilişkin adlandırmalar: Yoldere, Karakaya, Göltepe, Tozlu, Subaşı vd.

2) Renk özelliklerine göre: Alabayır, Sarıköy, Karaköy, Akyayla vd.

Türk dil ve kültür tarihinde renk adlarının sadece renk adları olarak kalmadığı, çok anlamlılık (polsemya) özelliğine sahip dil göstergelerine dönüştüğü tarihçi ve dilbilimciler tarafından bilinmektedir. “Kara” sözcüğünün “yön”, güç, kudret, halk, kitle; “yeşil” sözcüğünün ise “taze”, “genç” vd. anlamları karşılayan dil göstergeleridir.

Hasan Eren “Yer Adlarımızın Dili” adlı araştırmasında aydınların diline Arapça ve Farsça'dan birçok öge geçmişken, aydınlar ak'ın yanında beyaz'ı, kara bulunduğu halde siyah'ı almışken halkın bu sözcükleri benimsemediğine dikkati çekmiş, ak'la yapılmış pek çok yer adı bulunmasına karşın beyaz'la yer adı olmadığına, kara'nın sıklığına karşı siyah'ın hiç bulunmadığına değinmektedir. Özcan Başkan ise köy adları konusunda yaptığı çalışmada sözcük öbeklerinde en yüksek sayıya varanlar kara (2500 köy), ak (800) renk adının yer aldığını ifade

⁴² Doğan Aksan, **Her Yönüyle Dil**, s. 109.

etmektedir. Biçembilim ve anlambilim açısından “Kara haber” terimi kullanılırken toplum dilinde “Siyah haber” gibi bir kavram yer bulmamıştır.⁴³

3) Doğan Aksan 1974 yılında “Anadolu Yer Adları Üzerine En Yeni Araştırmalar” adlı araştırmasında yer adlarını renk adlarıyla tanımlamanın çok yaygın bir eğilim olduğunu belirtmektedir: kara ile adlandırılan köy sayısının (sonradan adı değiştirilenler bir yana bırakıldığında) 1022’ye ulaştığını, ak: 400, sarı: 230, kıızı: 210, akça: 165, boz: 108 ve 85 köyün adının yeşil olarak adlandırıldığını belirtir.

Yerin diğer bir yere göre konum ve durumuna göre: Yenişehir, Eskişehir, Eskidağıcı, Yukarı Yoldüzü vd.

4) Yer in flora ve faunasına göre: Fındıklı, Bademli, Kavaklı, Armutlu vd.

5) Yer ve çevredeki hayvan türlerine göre: Alabalık, Sığırlı, Tavşanlı, Yılanlı vd.

Bulancak ilçesinde hayvan isimlerinin yer aldığı başlıca yer adları şunlardır: Balıkçıkma, Kanarya, Kuşluhan, Kuzgunkaya, Yunuslu, Ceylan, İncivez vd. Sahil kenarında olması itibarıyla deniz canlılarının adları (balık, yunus) başta olmak üzere kanarya, kuzgun, ceylan isimleri yer adlarında başat ad olarak kullanılmaktadır.

Hayvan ve kuşlara ilişkin özel *uruk*, *boy* adlarıyla ilgili V. A. Nikanov, S. M. Abramzon, B. Ö. Oruzbayeva, A. Boronov (Karatayev, 1988:108-170) vb. konuları çalışmalarında ele almışlardır. Kırgızca’da hayvanlar, kuşlar vb. varlıkların adlarıyla ilgili ortaya çıkmış etnonimlerde totemizmin etkisi olduğunu söyleyebiliriz. V. Nikonov, Kuzey Amerika’daki Kızılderililerin 170 etnonim sözünün 37’sini incelediğinde 23 etnonimin toteme dayandığını belirtmektedir.

Barak (köpek) boyu Adigine’nin içinde yer alır. Özbek, Kazak, Kırgızlarda da “Barak” boyu bulunmaktadır. Ayrıca Kaşgarlı Mahmut’un Divan-ı Lugat it-Türk ve Raşideddin Tarih kitabında da İt-Barak adı geçmektedir. Afyonkarahisar’ın günümüzde Baraklı adında bir köyü bulunmaktadır. Balıkçı, Kırgızlar’da balık avlayarak yaşayan bir kuş türü adıdır. Sözkonusu bu kuşun adı hem boy hem de yer adı olarak Kırgız dili ve coğrafyasında yaşatılmaktadır. Balıkçı, Sarı Boyunun küçük bir boyu olup Isık Göl kenarında “Balıkçı” kasabası vardır.

⁴³ Doğan Aksan, a.g.e, s.115.

Yine Kırgızistan'ın güney bölgesinde Leylek ilçesi yer almaktadır. Kuzey bölgesinde “Koçkor” şehri bulunmaktadır.

Yine kutsal sayılan deve (Kırg.Töö), Basız boyuna bağlı küçük boydur. Bu boy savaşa giderken “Akbuura” (buura: erkek deve “Beyaz erkek deve” anlamında) diye naralar atar.

Kırgız boy adlarından ikisinin Kuşçu ve Balık kartalı olduğu görülmektedir. Bir toplumdaki avcılarının alıcı kuşları eğitime, yetiştirme ve avlanmadaki beceri ve ustalıkları babadan oğla geçen bir meslek haline gelmiş, bu durum zamanla boy adına dönüşmüştür. Yine bürküt adına dayalı toponim adlarının Bürküt-Uya (Kartal Yuvası), Bürküt-Say (Kartal Tepesi) Kırgızistan topraklarında yer aldığı görülmektedir.

Anadolu'da da kartal, şahin gibi alıcı kuşlar yarı göçebe yaşayan boylar arasında boy adıyla ya da bir bölge ve arazi adıyla anılmaktadır. Antalya Yörüklerinden olan Günhan'ın simgesi şahin, Ayhan'ın simgesi kartal, Yıldızhan'ın simgesi tavşancıdır. Yine Yörük kültüründe göç esnasında geçtikleri veya konakladıkları yerlere avlarla ilgili çeşitli isimler verilir: “Kartal yaylası”, “Kuşlar” vb. Yörük kültüründe koyunun düşmanı kurt, tavşanın düşmanı bürgüt, keklğin düşmanı kartal olarak görülür. (Yüksel Kaştan, Yücel Kaştan, “ Antalya Yöresi Yörüklerinde Av”, Acta Turcica, Yıl: 1, Sayı:1, Ocak 2009.)⁴⁴

6) Çevredeki tarihi yapılara göre: Hisarcık, Mescitli, Demirköprü, Alacahöyük vd.

7) Çevredeki dere, akarsu, dağlara göre: Koldere, Karanlıkdere, Hasandağı, Elmadağ vd.

B) Yerleşim yerlerine tanınmış, tarihi kişiliği olan bireylerle ilişkilendirme:

a) Yerleşim yerine tanınmış bir şahsın adını ya da sanını verme:
Hacıbayram, Doğanbey, Yahyalı, Muratbey

b) Din temelli inanca dayalı dini kişiliklerin adını ya da sanını verme:
Sofular, Hıdırbaba, Mollaköy, Şeyhbaba vd.

⁴⁴ Ahmet Güngör, “Kırgızlarda Kartalla Avcılık Geleneği”, A.Ü. Türkiyat Araştırmaları Enstitüsü Dergisi, (TAED) 51, Erzurum, 2014, s. 320.

- c) Yerleşim yerinde yaygın ve bilinen meslekle ilgili adlar verme: Terziler, Peynirci, Demirciler, Eğerci vd.
- a) Yer, su adlarına dayalı etnonimler: Alay/Bargı, Kaşkar/Bargı, Kokonduktar/Kesek
- b) Arazi şartlarına dayalı etnonimler: Küngöy Kuşçu / Kuşçu (Küngöy: Dağın güneş gören güney tarafı.
Teskey/ Boston (Teskey: Dağın güneş gören kuzey tarafı

Meslek ve Hünere Dayalı Etnonimler

- a) Hayvancılıkla ilgili: Koyçu / Bargı, Tööcü/ Kara Bağış, Tayçı/ Basız
- b) Çiftçilikle ilgili: arpacı/ Bugu, Tarıkçı/ Bargı (Tarıkçı: Darı ekip biçen kişi)
- c) Ticaretle ilgili etnonimler: bakal (bakkal)/ Bargı, Bazar Baldar/ Nayman, Bazarçı/ Kuşçu
- d) Avcılıkla ilgili etnonimler: Olcocu/ Kuşçu (Olco: Avcılıktan istifade edilen, kazanç, ödül), Kara Mergen/ Solto (Mergen: Av), Atake Mergen/ Sayak
- e) El Sanatları zanaatle ilgili etnonimler: Usta Koçkor /Döölös, Usta Koşoy/ Kıpçak
- f) İnsanların Sosyal Statüsüne Göre: Bay Munduz/ Munduz, Bay Cantay/ Sarıbağış, Çolok Tuuma/ Moñoldor (Çolok Tuuma): Güneşten doğan çocuktan türeyenler), Koco Nayman / Nayman, Duvana/ Munguş (Duvana “Fr. Divane”: Zavallı, biçare), Derbiş/Cetigen (Derbiş: Derviş)
- g) Askerlik, kahramanlıkla ilgili:
- h) Lakap adlarla ilgili: Bok Basar/ Sayak, Bokçu/ Solto, Caman Kız/Kuşçu, Tezek/ Çekir Sayak

Yer adı bilimi üzerine yapılan son çalışmalara bakıldığında bu alanın esasen kendi içinde bazı alt bilim dallarını da kapsayan çok geniş bir bilim dalı olduğu görülmektedir. Yer adı bilimi çalışma alanı içerisinde sokak, mahalle, cadde, köy adları ile birlikte dağ, ova, tepe, göl, dere, mağara, bağ, bahçe, orman, yol gibi birçok yerleşke dışında kalan yer adları da vardır.⁴⁵

⁴⁵ İbrahim, Şahin, “Türkiye Yeradbiliminde Leksik-Semantik Sınıflandırma Meselesi”, *Avrasya Terim Dergisi*, 3 (1), 2015.

I. BÖLÜM

1. Bulancak İlçesinin Genel Durumu

1.1. Bulancak İlçesinin Coğrafyasına ve Tarihine Genel Bir Bakış

Hazırladığımız “Giresun İli Bulancak İlçesinin Yer Adları ve Dil İncelemesi” adlı tez çalışması hakkında bilgi vermeden önce Giresun ili ve Bulancak ilçesi hakkında bilgi vermek konu bütünlüğü bakımından ziyadesiyle önemlidir.

Kaynaklarda Kerasus⁴⁶, Kerasous, Cerasous, Chirizonda, Cerasonte, Kerassunde şeklinde geçen Giresun ili⁴⁷, 40.07-41.08 Kuzey Enlem ve 37.50-39.12 Doğu Boylamları üzerinde yer almaktadır.⁴⁸ Giresun; doğusunda Trabzon, batısında Ordu, güneyinde Sivas illeriyle komşudur. Giresun’un ilçeleri olan; Keşap, Espiye, Tirebolu, Görele ve Eynesil merkez ilçeye göre doğuda; Bulancak ve Piraziz batıda; Yağlıdere, Güce, Çanakçı ve Doğankent güneydoğuda; Dereli, Şebinkarahisar, Alucra ve Çamoluk güneyde bulunmaktadır.⁴⁹ Giresun ili, Giresun-Şebinkarahisar kervan yolunun sahile ulaştığı yerin batısında kurulmuştur.⁵⁰ Giresun Belediyesi kayıtlarına göre merkez ilçe dahil 16 ilçesi, 17 beldesi ve 536 köyü bulunmaktadır.⁵¹ Türkiye İstatistik Kurumu (TÜİK) verilerinde 2018 yılı için Giresun nüfusu 453.912 kişi olarak gösterilmiştir.⁵²

Giresun, coğrafyasıyla olduğu kadar tarihi bakımdan da önemli bir geçmişe sahiptir. Lakin, Giresun şehrinin kuruluş yeri olan kalenin ne zaman kurulduğu ve nasıl bir yerleşmeye sahip olduğu hakkında kesin bilgi yoktur.⁵³ Giresun’un önemi Türkler için bu coğrafyanın hâkimiyet altına alınmasıyla başlamıştır. Feridun Emecen, 1297 yılında Ünye bölgesini ele geçiren ve Çepni⁵⁴ olarak tahmin edilen

⁴⁶ Kerasus kelimesinin anlamı konusunda farklı görüşler bulunmaktadır. Bu görüşler hakkında detaylı bilgi için bkz. Okay Pekşen, **Giresun İli Eski Çağ Tarihi**, (Yayımlanmamış Yüksek Lisans Tezi), Tarih ABD. Atatürk Üniversitesi, Erzurum 2012, s. 18.

⁴⁷ Feridun Emecen, “Giresun”, C.14, **TDVIA**, İstanbul 1996, s.78-84. ; Giresun adının “Kerasus” kelimesinden geldiği genel kabul görmüştür. Mehmet Fatsa, **XV ve XVI. Yüzyıllarda Giresun (Sosyal ve Ekonomik Hayat)**, (II. Baskı), Bilge Matbaa, Ankara 2010, s.2.

⁴⁸ Giresun Valiliği, **İl Yıllığı**, 1967, s. 65.

⁴⁹ Ünsal Bekdemir, **Giresun Kent Coğrafyası**, (Yayımlanmamış Doktora Tezi), Atatürk Üniversitesi, Ortaöğretim Sosyal Alanlar Eğitimi ABD, Erzurum 2000, s. 5.

⁵⁰ Okay Pekşen, **a.g.t.** , s. 5.

⁵¹ <https://giresun.bel.tr/giresunun-tarihcesi/> (Erişim Tarihi 18.04.2019)

⁵² <http://www.tuik.gov.tr/UstMenu.do?metod=temelist> (Erişim Tarihi 18.04.2019)

⁵³ Ünsal Bekdemir, **a.g.t.** , s.69.

⁵⁴ Boyun ismine Kaşgarlı Mahmud’un Oğuz boylarını gösteren listesinde rastlanır. Çepni Boyu, 25. sırada zikredilmiş ve damgası da gösterilmiştir. Çepniler, Anadolu’nun fethi ve iskânında önemli rol oynamıştır.

Türkmenlerin, Trabzon'a kadar akınlarda bulunduğunu ifade etmektedir. Emecen ayrıca, Giresun Kalesi'nin 14. Yüzyıl'da Çepni Türkmenleri tarafından zapt edildiğinin tahmin edildiğini ifade etmektedir.⁵⁵

Osmanlı öncesi dönemde Doğu Karadeniz'de Trabzon dışındaki birçok bölge Türk hâkimiyetine girmişken Fatih Sultan Mehmet'in iktidarında buraların da fethedilmesiyle bölgede siyasi birliğin sağlandığı ve Türk nüfusunun bölgede tamamen hâkim hale geldiği görülmektedir.⁵⁶ 15. Yüzyıl'ın sonlarından itibaren Giresun'un Türk-İslam şehri haline gelmesinde Yavuz Sultan Selim'in önemli katkıları vardır.⁵⁷ Giresun'un bir Türk şehri ve Çepni diyarı olması yüzyıllar boyunca devam ederek bu coğrafya sistematik olarak Türkleştirilmiştir. Osmanlı Devleti'nin I. Dünya Savaşı'ndan yenik ayrılması ve akabinde Anadolu topraklarının işgale uğraması Giresun ilinin önemini bir kez daha ortaya çıkarmıştır. Geçmiş dönemlerde yapılan sistematik Türkleştirme politikası fayda sağlamıştır. Bölgede ortaya çıkan Rum isyancılara karşı Türklerin vermiş olduğu mücadele bahsi geçen durumun kanıtı niteliğindedir. Milli Mücadele Dönemi'nde Türk Kurtuluş Savaşı'na destek veren, Milli Mücadele'nin başarıya ulaşmasında Osman Ağa ile beraber fayda sağlayan Giresun ili, günümüzde Türkiye Cumhuriyeti idaresinde siyasi varlığını sürdürmektedir.⁵⁸

Çalışmamızın ana konularından bir diğeri olan Bulancak ilçesi, Giresun'a bağlı bir ilçe mahiyetindedir. Doğu Karadeniz Bölgesi'nde yer alan Bulancak, yükseltisi 3000 metreyi bulan Karagöl Dağları ile çevrili olup ilçenin batısında Pazarsuyu Deresi vardır.⁵⁹ İlçenin doğusunda Giresun şehir merkezi, batısında Piraziz ilçesi ve kuzeyinde Karadeniz bulunmaktadır. Giresun şehrinin ve Bulancak ilçesinin en önemli geçim kaynağı fındık üretimi ve fındık satımıdır. Karadeniz tarihi ile bütünlük arz eden Bulancak ilçesi hakkında çok kapsamlı bir çalışma

Çepniler hakkında detaylı bilgi için bkz. Faruk Sümer, "Çepni", C.8, **TDVİA**, İstanbul 1993, s. 269-270. <https://islamansiklopedisi.org.tr/cepni> (Erişim Tarihi 05.10.2019)

⁵⁵ Feridun Emecen, "Giresun", C. 14, **TDVİA**, İstanbul 1996, s.78-84.

⁵⁶ İbrahim Tellioglu, "Doğu Karadeniz Bölgesinin Türk Yurdu Haline Gelmesi Hakkında Bir Değerlendirme", **Turkish Studies / Türkoloji Araştırmaları**, 2/2, 2007, s. 654.

⁵⁷ Ünsal Bekdemir, **a.g.t.**, s.70.

⁵⁸ Giresun tarihi hakkında detaylı bilgi için bkz. Feridun Emecen, **a.g.m.** ; Mehmet Fatsa, **XV ve XVI. Yüzyıllarda Giresun (Sosyal ve Ekonomik Hayat)**. ; Mehmet Özmenli, **Giresun Tarihi (Eski Çağ'dan Orta Çağ'ın Sonuna Kadar)**, Eser Ofset Basın Yayın Matbaacılık, Erzurum 2013; Okay Pekşen, **a.g.t.**

⁵⁹ Kemalettin Şahin; Harun Reşit Bağcı, "Bulancak'da (Giresun) Coğrafi Özelliklerinin Yemek Kültürüne Etkisi", **Studies Of The Ottoman Domani**, C. 7, S. 13, 2017, s.252.

bulunmamaktadır.⁶⁰ Yörenin milattan önce 670'lerde Karadeniz Bölgesi'nde Miletoslar tarafından kurulduğu ileri sürülür.⁶¹ Bulancak yöresiyle ilgili ilk ciddi çalışma Bahaeddin Yediyıldız'ın Ordu bölgesi ile ilgili çalışması içerisinde yer almaktadır.⁶² Fakat bu eser doğrudan Bulancak'a yönelik değildir. Bulancak ve çevresini doğrudan kapsayan ilk çalışma Mehmet Fatsa'ya ait "*Giresun'da Kırsal'ın Sosyal Tarihi*" adlı çalışmadır.⁶³ Bulancak ve yöresindeki yerleşmelere dair günümüze ulaşan ilk kaynaklar Tahrir Defterleri olup⁶⁴ doğrudan "Bulancak" adı geçen 1547 tarihli Tahrir Defteri'dir.⁶⁵ Bu defterde "Bulanucak" şeklinde yazılmıştır.⁶⁶ Bahsi geçen yere "Bulancak" denmesinin nedenleri içerisinde, aynı adı taşıyan "Bulanucak" deresiyle alakalı olması en makul neden olarak gösterilebilir.⁶⁷ Bulancak ismiyle alakalı birçok farklı görüş ortaya konmuş olsa da muhtemelen, 1836'dan sonra artık Bulancak imlası yerleşmiştir.⁶⁸ Bulancak, 1927 yılına kadar Akköy adıyla Giresun'a bağlı bir nahiye durumundaydı.⁶⁹ 1934 yılında ilçe olan Bulancak⁷⁰ 1955'lerde 808 km² iken 1987'de Piraziz'in ayrılmasıyla 608 km²'ye düşmüştür. Merkeze en uzak köy Döngeri, en yakın köyü ise Talipli'dir.⁷¹ Resmi rakamlara göre ilçe nüfusu 63.368 kişi olup⁷² ilçenin yüz ölçümü 608 km²'dir. 16 mahalle ve 61 köyü ile Giresun şehrinin en büyük ilçesi konumundadır.⁷³ Karadeniz sahil yolu üzerinde bulunan Bulancak, bölgenin en önemli ilçeleri arasında yer almaktadır.

⁶⁰ Feridun M. Emecen, **Doğu Karadeniz'de İki Kıyı Kasabasının Tarihi Bulancak-Piraziz**, Kitabevi, İstanbul 2005, s.13. ; Bulancak hakkında detaylı bilgi için bkz. Mehmet Fatsa, **İlçe Oluşunun 85. Yılında Bulancak**, Bulancak Belediyesi Kültür Serisi, İstanbul 2018.

⁶¹ Zühal Eren, **Bulancak İlçesi'nin Nüfus Özellikleri**, (Yayımlanmamış Yüksek Lisans Tezi), 19 Mayıs Üniversitesi, Sosyal Bilimler Enstitüsü, Coğrafya ABD. , Samsun 2005, s.22.

⁶² Feridun M. Emecen, **a.g.e.**, s.13.

⁶³ Feridun M. Emecen, **a.g.e.**, s.13.

⁶⁴ Feridun M. Emecen, **a.g.e.**, s.28. ; Tahrir Defterleri, Osmanlı Devleti'nin vergi işlemleri için yaptıkları sayımları kaydettikleri defterlerdir.

⁶⁵ Feridun M. Emecen, **a.g.e.**, s.28.

⁶⁶ Ayrıntılı bilgi için bkz. Feridun Emecen, **Doğu Karadeniz'de İki Kıyı Kasabasının Tarihi Bulancak-Piraziz**, Kitabevi, İstanbul 2005.

⁶⁷ Feridun M. Emecen, **a.g.e.**, s.29.

⁶⁸ Feridun M.Emecen, **a.g.e.**, s.30. ; Osmanlı Döneminde Bulancak için yazılan belge örnekleri için bkz. **Belgelerle Osmanlıdan Cumhuriyete Giresun**, Proje Yöneticisi Yusuf Sarınoy, T.C Başbakanlık Devlet Arşivleri Genel Müdürlüğü, Giresun Belediyesi Kültür Yayınları, Giresun 2008.

⁶⁹ Zühal Eren , **a.g.t.** , s. 22.

⁷⁰ <http://www.bulancak.bel.tr/tarihi> (Erişim Tarihi 18.04.2019)

⁷¹ Feridun M.Emecen, **a.g.e.**, s.111.

⁷² <http://www.bulancak.bel.tr/nufusu> (Erişim Tarihi 18.04.2019)

⁷³ <http://www.bulancak.bel.tr/tarihi> (Erişim Tarihi 18.04.2019)

II. BÖLÜM

2. Giresun İli Bulancak İlçesinin Yer Adları Ve Dil İncelemesi⁷⁴

2.1. Giresun İli Merkez Yer Adlarının Leksik-Semantik Sınıflandırılması

2.1.1. Kişi Adları ile Adlandırılmış Yerleşim Yerleri Adlarının Bulunduğu Yer Adları

2.1.1.1. Devlet Adamı ve Siyasi Kimliği Bulunan Kişi Adlarının Bulunduğu Yer Adları:

Atatürk (2)	Mustafa Kemal (Atatürk) 1881 yılında Selanik'te doğdu. Annesi Zübeyde Hanım, babası Ali Rıza Efendi'dir. Milli Mücadele'ye önderlik eden Mustafa Kemal, Türkiye Cumhuriyeti'nin kurulmasına liderlik etmiştir. 17 Aralık 1934 tarihinde bir kanun çıkarılarak, kendisine "Atatürk" soyadı verilmiştir. ⁷⁵
Cemal Gürsel (2)	Cemal Gürsel, 1895 yılında Erzurum'da doğdu. 27 Mayıs 1960 tarihinde gerçekleştirilen askeri darbe neticesinde yeni hükümeti kurdu. 1961 yılında meclis tarafından Türkiye'nin 4. Cumhurbaşkanı seçildi. 1966 tarihinde sağlık sorunları neticesinde cumhurbaşkanlığını bıraktı. 14 Eylül 1966 tarihinde vefat etti. ⁷⁶
Fazıl Karaibrahim (2)	1927-1932 yılları arasında 5 yıl süreyle Bulancak Belediye Başkanlığı yapmıştır. ⁷⁷
Fikret Üstündağ (2)	1973-1980 yılları arasında 7 yıl süreyle Bulancak Belediye Başkanlığı yapmıştır. ⁷⁸

⁷⁴ Birden fazla tekrar eden isimler rakamla belirtilmiştir.

⁷⁵ Mustafa Kemal Atatürk hakkında detaylı bilgi için bkz. <http://www.atam.gov.tr/mustafa-kemal-ataturk-veri-tabani> (Erişim Tarihi 22.09.2019)

⁷⁶ Cemal Gürsel hakkında detaylı bilgi için bkz. https://www.tccb.gov.tr/cumhurbaskanlarimiz/cemal_gursel/ (Erişim Tarihi 22.09.2019)

⁷⁷ Bulancak Belediye Başkanları hakkında bkz. <https://www.bulancak.bel.tr/403-2> (Erişim Tarihi 22.09.2019)

⁷⁸ Bulancak Belediye Başkanları hakkında bkz. <https://www.bulancak.bel.tr/403-2> (Erişim Tarihi 22.09.2019)

Hasan Demirel	1949–1955 yılları arasında belediye başkanlığı yapmıştır. ⁷⁹
Hüseyin Çağlayan	1980–1984 yılları arasında belediye başkanlığı yapmıştır. ⁸⁰
İsmet İnönü (2)	İsmet İnönü, 1884 yılında İzmir’de doğdu. Milli Mücadele’nin başarıya ulaşmasında fayda sağlayan lider kadro içerisinde yer aldı. 1923-1924 ve 1925-1937 yılları arasında Başbakanlık görevlerinde bulundu. Mustafa Kemal Atatürk’ün vefatından sonra meclis tarafından Türkiye Cumhuriyeti’nin 2. Cumhurbaşkanı seçildi. 1950 seçimlerinden sonra Cumhurbaşkanlığını, Celal Bayar’a bıraktı. 25 Aralık 1973 tarihinde vefat etti. ⁸¹
İsmet Paşa	İsmet Paşa olarak ifade edilen kişi, İsmet İnönü’dür.
Mustafa Şardağ	1963–1973 yılları arasında belediye başkanlığı yapmıştır. ⁸²
Osman Gedikalı	1942–1949 yılları arasında belediye başkanlığı yapmıştır. ⁸³
Ömer Üstündağ	1932–1942 yılları arasında belediye başkanlığı yapmıştır. ⁸⁴
Prof. Dr. Necmettin Erbakan	Necmettin Erbakan, 29 Ekim 1926 tarihinde Sinop’ta doğdu. Türkiye Cumhuriyeti’nin 23. Başbakanı olarak görev yaptı. 27 Şubat 2011 tarihinde Ankara’da vefat etti. ⁸⁵
Şenol Üstündağ	Giresun 2. Organize Sanayi Bölgesi müteşebbis heyet üyesi ve Bulancak Belediye Meclis üyeliği yapmıştır. ⁸⁶
Zübeyir Karaibrahim	1923–1927 yılları arasında belediye başkanlığı yapmıştır. ⁸⁷

⁷⁹ <https://www.bulancak.bel.tr/403-2> (Erişim Tarihi 22.09.2019)

⁸⁰ <https://www.bulancak.bel.tr/403-2> (Erişim Tarihi 22.09.2019)

⁸¹ İsmet İnönü hakkında detaylı bilgi için bkz. https://www.tccb.gov.tr/cumhurbaskanlarimiz/ismet_inonu/ (Erişim Tarihi 22.09.2019)

⁸² <https://www.bulancak.bel.tr/403-2> (Erişim Tarihi 22.09.2019)

⁸³ <https://www.bulancak.bel.tr/403-2> (Erişim Tarihi 22.09.2019)

⁸⁴ <https://www.bulancak.bel.tr/403-2> (Erişim Tarihi 22.09.2019)

⁸⁵ Necmettin Erbakan hakkında detaylı bilgi için bkz.

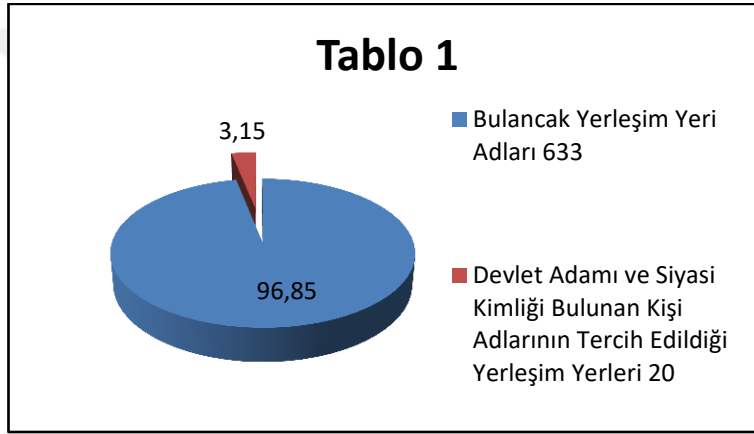
https://www.tbmm.gov.tr/yayinlar/basbakanlarimiz_genelkurul_konusmalari/basbakanlarimiz_cilt9.pdf (Erişim Tarihi 22.09.2019)

⁸⁶ <http://www.g2osb.org.tr/haberdetay/senol-ustundag-vefat-etti> (Erişim Tarihi 22.09.2019)

⁸⁷ <https://www.bulancak.bel.tr/403-2> (Erişim Tarihi 22.09.2019)

Züfer Eriş	1955–1960 yılları arasında belediye başkanlığı yapmıştır. ⁸⁸
------------	---

Yukarıdaki çizelgede görüldüğü üzere Bulancak ilçesinde “devlet adamı” “siyasi figür” özelliğini taşıyan insanların isimleri sokak, park, caddeye adları verilirken devlet yönetiminde başbakanlık, cumhurbaşkanlığı yapan üst düzey yöneticiler ön plana çıkmıştır. Burada dikkat çeken özellik yer adlarına yönelik bu temayüller, bölge insanının siyasi ve ideolojik yaklaşımlarını ortaya çıkarmaktadır. Bir başka özellik de günümüz Türkiye’indeki siyaset yelpazesinde çok yönlü ve çok renkliliği tercih ettiği görülmektedir.



2.1.1.2. Şehit Olmuş Kişi Adlarının Bulunduğu Yer Adları

Ş. Enver Erdoğan ⁸⁹	Enver Erdoğan, Jandarma Onbaşı, Sicil No: 1974-2, Baba adı: Öner, Memleketi: Giresun, Şehadet Tarihi: 11.05.1995, Şehadet Yeri: Batman, Defin Yeri: Bulancak.
Şehit Birol Uslubaş ⁹⁰	Birol Uslubaş, Jandarma Çavuş, Sicil No: 1971-3, Baba adı: Erol, Memleketi: Giresun, Şehadet Tarihi: 15.05.1991, Şehadet Yeri: Gaziantep, Defin Yeri: ?
Şehit Dervişoğlu Niyazi ⁹¹	Dervişoğlu Niyazi, 1898 doğumlu, Şehadet Tarihi: 27 Ağustos 1922.

⁸⁸ <https://www.bulancak.bel.tr/403-2> (Erişim Tarihi 22.09.2019)

⁸⁹ <http://www.giresun.gov.tr/tsk-bulancak-sehitleri> (Erişim Tarihi 30.09.2019)

⁹⁰ <http://www.giresun.gov.tr/tsk-merkez-sehitleri> (Erişim Tarihi 30.09.2019)

⁹¹ <https://www.bulancakhaber.net/mobil/yazi/74/sehit-dervisoglu-niyazinin-nazim-olumunun-93uncu-yil-donumu.html> (Erişim Tarihi 30.09.2019)

Şehit Mehmet Şefik	Yaptığımız taramalar neticesinde herhangi bir bilgiye ulaşılamamıştır.
Şehit Yakup Özgen ⁹²	Yakup Özgen, Jandarma Er, Sicil No: 1978-3, Baba adı: Cevat, Memleketi: Giresun, Şehadet Tarihi: 21.11.1998, Şehadet Yeri: Tokat, Defin Yeri: Bulancak.
Şht. Bahtiyar Aydın ⁹³ (2)	1946 yılında Giresun ilçesine bağlı Piraziz ilçesinde doğdu. Diyarbakır Lice'de uğradığı saldırı sonucu 22 Ekim 1993 tarihinde şehit düştü.
Şht. Fevzi Güney	Yaptığımız taramalar neticesinde herhangi bir bilgiye ulaşılamamıştır.
Şht. Mehmet Bayar ⁹⁴	Mehmet Bayar, Jandarma Er, Sicil No: 1973-3, Baba adı: Zübeyir, Memleketi: Giresun, Şehadet Tarihi: 01.08.1994, Şehadet Yeri: Tunceli, Defin Yeri: Bulancak.
Şht. Oğuz Türüdü ⁹⁵	Oğuz Türüdü, Mu. Üsteğmen, Sicil No: 1991-24, Baba adı: Ali Dursun, Memleketi: Giresun, Şehadet Tarihi: 04.08.1995, Şehadet Yeri: Şımak, Defin Yeri: Ankara.
Şht. Süleyman Çelebi	Yaptığımız taramalar neticesinde herhangi bir bilgiye ulaşılamamıştır.
Şht. Ülkü Akbulut ⁹⁶	Ülkü Akbulut, Mu.Er, Sicil No: 1953-1, Baba adı: Zübeyir, Memleketi: Giresun, Şehadet Tarihi: 20.07.1974, Şehadet Yeri: Kıbrıs, Defin Yeri: Kıbrıs.
Şht. Yakup Özgen	Şehit Yakup Özgen hakkında bilgiler üst kısımda verilmiştir.
Şht. Yusuf Koç	Yaptığımız taramalar neticesinde herhangi bir bilgiye ulaşılamamıştır.

Kadim Türk tarihine bakıldığında özellikle göçmen Türk boylarında kıtlık, açlık ve düşmanlarla mücadelede üstün başarı gösteren kahramanlık, batırlık gösteren, canını ülkesi, yurdu için feda eden yiğitlerinin ardından komuz, kopuz,

⁹² <http://www.giresun.gov.tr/tsk-bulancak-sehitleri> (Erişim Tarihi 30.09.2019)

⁹³ <http://www.kimkimdir.gen.tr/kimkimdir.php?id=4662> (Erişim Tarihi 30.09.2019)

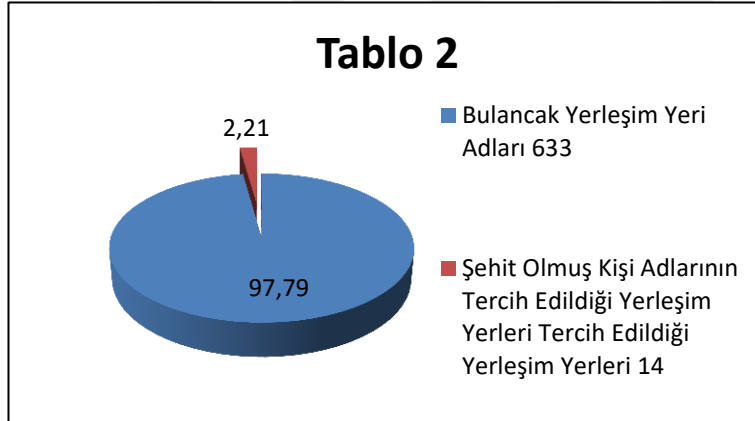
⁹⁴ <http://www.giresun.gov.tr/tsk-bulancak-sehitleri> (Erişim Tarihi 30.09.2019)

⁹⁵ <http://www.giresun.gov.tr/tsk-bulancak-sehitleri> (Erişim Tarihi 30.09.2019)

⁹⁶ <http://www.giresun.gov.tr/tsk-bulancak-sehitleri> (Erişim Tarihi 30.09.2019)

dombıra eşliğinde ağıtlar yakılmış, adları, yiğitlikleri nesilden nesle aktarılmıştır. Türklerde ölen kahramanlarını ağıt, sagu ve türkülerinde yaşatma biçimi islam dininin kabulünden sonra daha farklı bir konum ve değer kazanmıştır ki o da şehitlik mertebesidir. “Şehit” ve “Şehitlik” kavramı öteki dünyada peygamber makamından sonra anılırken bu dünyada da şehit aileleri, akrabaları, yaşadığı sokak, köy, semt, ilçe ve ilin şeref ve gurur kaynağı olmuştur. Yakın tarihimizde başta Atatürk olmak üzere Kazım Karabekir, Fevzi Çakmak, Kıbrıs kahramanı Cengiz Topel’den halen doğu sınırlarımızda savaşan en üst rütbeden erlere varıncaya kadar gazi ya da şehit olan kahramanların adları cadde, sokak, park, kütüphane, kültür, spor ve eğitim merkezlerine adları verilerek ölümsüzleştirilmektedir.

Bulancak ilçesinde de yukarıda adları geçen asker, polislerimizin ilçedeki eğitim, kültür kurumları, köprü, kütüphane vd. kamu bina yerlerine adları ilçe belediye meclisi, yerel basın yayın kuruluşları ve ilçe bürokrat, esnaf ve aydınların talepleriyle yaşatılmaya devam etmektedir.



2.1.1.3. Yöredeki Tarihi ve Manevi Önder Adlarının Bulunduğu Yer Adları

Balcı Hoca	Balcı Hoca, nüfus kayıtlarına göre 12.03.1933 tarihli Giresun iline bağlı Bulancak ilçesinin İnece köyü doğumludur. Balcı lakabı aslında soy ismidir. Kırk yıl din görevlisi olarak hizmet etmiştir ve başta imam-hatiplik görevini yaptığı İnece köyü olmak üzere Bulancak ilçesinde, Giresun ilinin Bulancak ilçesi sınırında yer alan köylerinde iyi tanınan biridir. Balcı Hoca bölgede insanlar tarafından hürmet
------------	--

	gösterilen ve toplumu etkilemiş bir kişidir. ⁹⁷
H. Ömer Efendi	Âlim ve velilerdendir. ⁹⁸
Hacı İhsan Korkmaz	Tam adı Bölükbaşıoğlu İhsan Katip Korkmaz olan Hacı İhsan Efendi, 1909 senesinde Bulancak'ın Mağdalı (Hisarkaya) köyünde dünyaya gelmiştir. Nakşî silsilesinde dahil olup müritleri tarafından kendisine “Hacı Baba” diye hitap edilmeye başlanmış ve bu gün bile onu hatırlayanlar sıcak bir ses tonuyla onu hala “Hacı Baba” diye yâd ediyorlar. ⁹⁹
Hasan Dede Karapınar	Giresun bölgesinde yaşamış Türk dervişlerinden birisidir. ¹⁰⁰
Niyazi Efendi	Tarihi veya manevi niteliği olabilecek şahsiyet.
Osman Şih	Tarihi veya manevi niteliği olabilecek şahsiyet.
Pir Hasan	1547 yılında Bulancak camisinde müderrislik yapmış kişi. ¹⁰¹
Süleymanşah	Anadolu Selçuklu Devleti'nin ilk kurucusu ve ilk hükümdarı. ¹⁰² Anadolu Selçuklu Sultanı. ¹⁰³
Şevhmusa (2)	Âlim ve velilerdendir. ¹⁰⁴

Türk boylarının Bulancak yöresine yerleşmesi ile yörede Türk – İslam kültürüne dayalı medrese, külliye ve âlimlerin sayısı günden güne artış göstermiş, bölge halkı da bilim, kültür ve sanat adına bu şahısların katkılarından dolayı, söz konusu âlim ulamanın adını yaşatmak adına sokak, köy, çeşme, cami vd. yerlere adlarını vermişlerdir.

⁹⁷ Mustafa Bakırcı, “Doğu Karadenizde Bir Köy İmamı Balcı Hoca (Hasan Balcıoğlu), **Uluslararası Sosyal Araştırmalar Dergisi**, C.7, S. 32, Volume: 7, Issue: 32, s. 355-371.

⁹⁸ <http://www.evliyalarimiz.com/harputlu-haci-omer-efendi-hazretleri> (Erişim Tarihi: 15.09.2019)

⁹⁹ Osman Şahin, “Bulancaklı Bir Kadiri Şeyhi: Bölükbaşıoğlu Hacı İhsan Efendi”, **Geçmişten Günümüze Giresun'da Dini ve Kültürel Hayat Sempozyumu (25-27 Ekim 2013)**, Bildiri Kitabı, s. 453-468.

¹⁰⁰ Mehmet Fatsa, “Giresun'da Bir Türkmen Dervishi Kutbü'l Arif'in Hasan Dede ve Sandalbükü Zaviyesi”, **Türk Kültürü ve Hacı Bektaş Veli Araştırma Dergisi**, 44/2007, s. 171-182.

¹⁰¹ <https://taliplikoyu.tr.gg/TALiPLi-K-Oe-Y-Ue-.htm> (Erişim Tarihi: 15.09.2019)

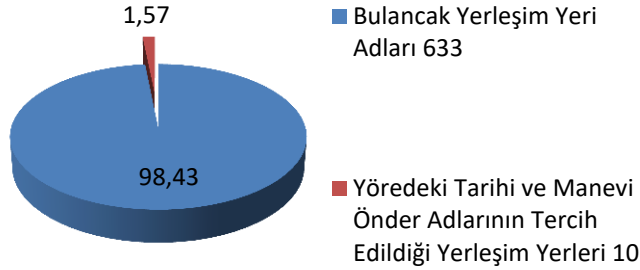
¹⁰² Ali Sevim, “Süleyman Şah I”, **TDVIA**, C. 38, İstanbul 2010, s. 103-105.

<https://islamansiklopedisi.org.tr/suleyman-sah-i> (Erişim Tarihi 4.10.2019)

¹⁰³ Selim Kaya, “Süleyman Şah II”, **TDVIA**, C. 38, İstanbul 2010, s. 103-105.

<https://islamansiklopedisi.org.tr/suleyman-sah-i> (Erişim Tarihi 4.10.2019), s. 105-108.

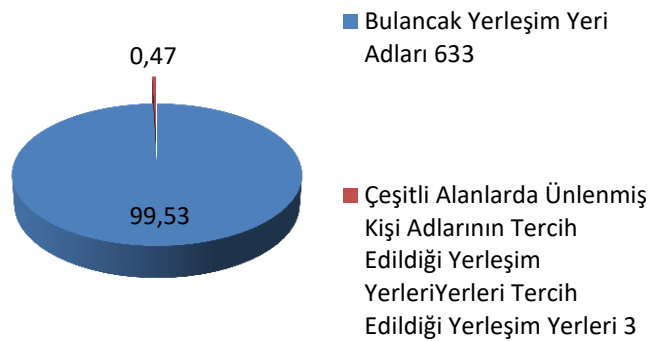
¹⁰⁴ Mehmet Fatsa, “Gâziyân-ı Rumdan Giresunlu Şeyh Mustafa ve Depealan Zaviyesi”, **Tasavvuf**, Y.8, S. 18, 2007, s.243-261.

Tablo 3

2.1.1.4. Çeşitli Alanlarda Ünlenmiş Kişi Adlarının Bulunduğu Yer Adları

Çorbacı Züfer	Bulancak yöresinde tanınmış kişi. ¹⁰⁵
Mustafa Aydın	Bölgenin tanınmış esnaflarından birisidir.
Uğur Mumcu	Türk gazeteci, araştırmacı ve yazar. 24 Ocak 1993'te Ankara'da Karlı Sokak'taki evinin önünde, arabasına konulan bombanın patlaması sonucu suikasta kurban giderek öldürüldü. ¹⁰⁶

Bölgede hayırseverlik, iyi niyet vb. insanların isimleri yerleşim adı olarak kullanmıştır. Onları onure etmek için isimleri bu yerleşim yerlerine verilmiştir.

Tablo 4

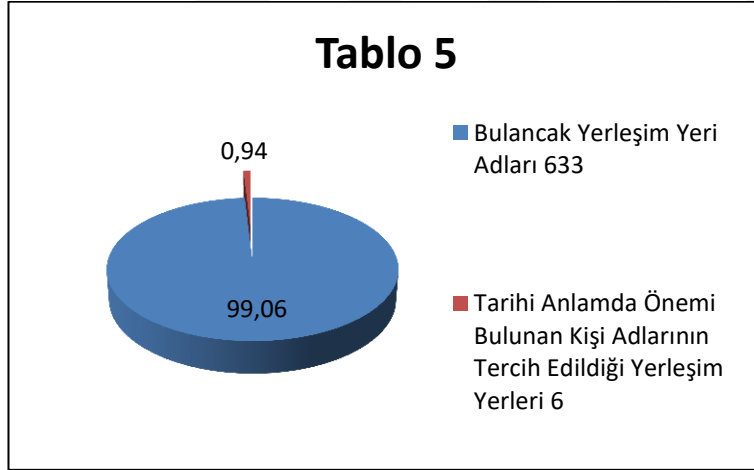
¹⁰⁵ Bu bilgi, Bulancak ilçesinde tarafımızca yapılan saha araştırması neticesinde esnaftan edinilmiştir.

¹⁰⁶ <https://www.biyografi.net.tr/ugur-mumcu-kimdir/> (Erişim Tarihi: 05.09.2019)

2.1.1.5. Tarihi Anlamda Önemi Bulunan Kişi Adlarının Bulunduğu Yer Adları

Barbaros H. Paşa (4)	Asıl adı Hızır olduğu halde Barbaros ve Hayreddin lakaplarıyla tanınır. Batılılar havuç rengine çalan kırmızı sakalından dolayı ağabeyi Oruç'a verdikleri "Barbarossa" adını daha sonra Hızır için de kullandıklarından Barbaros diye tanınmış, Hayreddin lakabını ise kendisine Yavuz Sultan Selim takmıştır. Cezayir'i İspanyol işgalinden kurtardıktan sonra Cezayir Sultanı ilan edilmiştir. ¹⁰⁷
Latife Hanım (2)	Mustafa Kemal (Atatürk)'ün eşi. ¹⁰⁸

Önemli kişilerle birlikte adı geçen ve önemli işlere imza atmış kişileri onure etmek için bu yerleşim birimlerine onların isimleri birden fazla verilmiştir.



2.1.1.6. Yörede Tanınmış Kişi Adlarının Bulunduğu Yer Adları

Adem Padar	Giresun merkezde bulunan Patarlar kadayıfçı dükkanının sahiplerindedir.
Ahmet Bedi Çağılğan	Yörede tanınmış kişilerdendir.

¹⁰⁷ Şerafettin Turan, "Barbaros Hayrettin Paşa", TDVIA, C.5, İstanbul 1992, s. 65-67.
<https://islamansiklopedisi.org.tr/barbaros-hayreddin-pasa> (Erişim Tarihi: 01.10.2019)

¹⁰⁸ İpek Çalışlar, Latife Hanım, Doğan Kitapçılık, İstanbul 2006.

Ahmet Fatođlu (2)	1934 yılında dođmuř, Fatođlu řirketinin kurucusu olup 20 yıl boyunca Giresun Ticaret ve Sanayi Odası Yönetim Kurulu Başkanlığı yapmıştır. ¹⁰⁹
Ahmet Turan	Yörede tanınmış kişilerdendir.
Ali Zehir	Yörede tanınmış kişilerdendir.
Aliusta	Yörede tanınmış kişilerdendir.
Ayhan Dedeliođlu	Yörede tanınmış kişilerdendir.
Celal Yirmibeř	Yörede tanınmış kişilerdendir.
Cumhur Ahan	Yörede tanınmış kişilerdendir.
Dede Hıřır	Yörede tanınmış kişilerdendir.
Dr. Bünyamin Karaca	Bulancak'ta ilk eczanenin açılıřını sađlayan doktordur. ¹¹⁰
Dursun Sakallıođlu	Yörede tanınmış kişilerdendir.
Erdal Peker	Yörede tanınmış kişilerdendir.
Ergün Güngör	Yörede tanınmış kişilerdendir.
Fahrettin Dübüř	Yörede tanınmış kişilerdendir.

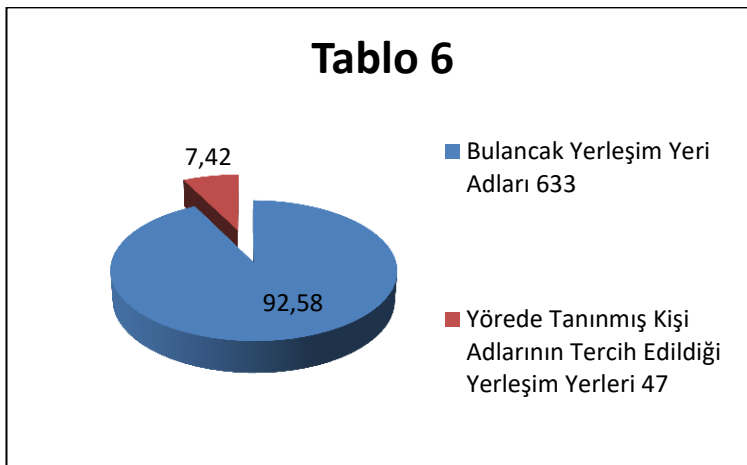
¹⁰⁹ <https://www.fatoglu.com.tr/kurucu.php> (Eriřim Tarihi 22.09.2019)

¹¹⁰ <http://www.tibbibilgiler.com/dr-bunyamin-karaca> (Eriřim Tarihi 22.09.2019)

Hacı Kazan	Yörede tanınmış kişilerdendir.
Halim Kurt	Yörede tanınmış kişilerdendir.
Halis Üstün	Yörede tanınmış kişilerdendir.
Hamdi Uzunaliöđlu	Yörede tanınmış kişilerdendir.
Hamzakaya	Yörede tanınmış kişilerdendir.
Harun Beşikçi	Yörede tanınmış kişilerdendir.
Hasan Tevfik Konya	Yörede tanınmış kişilerdendir.
Hışır Ahmet Özcan	Yörede tanınmış kişilerdendir.
İbrahim Erener	Yörede tanınmış kişilerdendir.
İhsan Karaibrakim	Yörede tanınmış kişilerdendir.
İrfan Beşikçi	Yörede tanınmış kişilerdendir.
Kazım Midilliođlu	Yörede tanınmış kişilerdendir.
Kemal Ulusu	Yörede tanınmış kişilerdendir.
Levent Ozan	Yörede tanınmış kişilerdendir.
Mustafa Caferođlu	Yörede tanınmış kişilerdendir.
Mustafa Elikara	Yörede tanınmış kişilerdendir.
Mustafa Eriş	Yörede tanınmış kişilerdendir.
Mürsel Gülmez	Yörede tanınmış kişilerdendir.
Naci Karaibrakim (2)	Yörede tanınmış kişilerdendir.

Nafi Dikmen	Yörede tanınmış kişilerdendir.
Ozan Kadir	Yörede tanınmış kişilerdendir.
Ömer Karaibrahim	Yörede tanınmış kişilerdendir.
Özdemir Peker	Yörede tanınmış kişilerdendir.
Ramis Karaibrahim	Yörede tanınmış kişilerdendir.
Raşit Özdemir	Yörede tanınmış kişilerdendir.
Sadık Turan	Yörede tanınmış kişilerdendir.
Sait Akgün	Yörede tanınmış kişilerdendir.
Şenel Memiş	Yörede tanınmış kişilerdendir.
Şükrü Tunavelioğlu	Yörede tanınmış kişilerdendir.
Yakup Zere	Torna tezgah imalatı fabrikası ve aynı zamanda Bulancak Sanayi Sitesi kurucularındandır. ¹¹¹

Genellikle iş adamları ve çevresinde itibar görülen kişilerin adları yerleşim birimlerine verilmiştir.



¹¹¹ <http://bulancaksanayisitesi.com/yakup-zere/> (Erişim Tarihi 22.09.2019)

2.1.1.7. Kişi Adlarının Bulunduğu Yer Adları

Arif	Çok anlayışlı ve sevgili (kimse). ¹¹²
Aydeniz	Ay gibi güzel, deniz gibi coşkulu olan. ¹¹³
Aytekin	Ay gibi tek ve uğurlu olan. ¹¹⁴
Davut	1. Sevgili, aziz.2. İsraililerin, sesinin güzelliği ve şairliği ile tanınan hükümdar ve peygamberi. ¹¹⁵
Demet	1. Bitki veya çiçek destesi. 2. Bağlanarak oluşturulmuş deste. ¹¹⁶
Derya	1. Deniz. 2. Çok bilgili, engin kimse. 3. Çok, pek çok. ¹¹⁷
Ece	1. Başkan, ulu, ileri gelen. 2. Ak sakallı ihtiyar. 3. Arkadaş, dost. ¹¹⁸
Efe	1. Batı Anadolu köy yiğidi. 2. Ağabey.3. Kabadayı. ¹¹⁹
Erdoğan	1. Yiğit olarak doğan kimse.2. Erken doğan kimse. ¹²⁰
Fatih (2)	1. Fetheden, zafer kazanan. 2. Açan, kapılar açan. 3. Osmanlı Padişahı II. Mehmet'in lakabı. ¹²¹
Güliz	Gül gibi güzel iz bırakan. ¹²²
Gülşen	Gül bahçesi. ¹²³
Güner	Tan vakti. ¹²⁴

¹¹² <https://sozluk.gov.tr/> (Erişim Tarihi 22.09.2019)

¹¹³ <https://sozluk.gov.tr/> (Erişim Tarihi 22.09.2019)

¹¹⁴ <https://sozluk.gov.tr/> (Erişim Tarihi 22.09.2019)

¹¹⁵ <https://sozluk.gov.tr/> (Erişim Tarihi 22.09.2019)

¹¹⁶ <https://sozluk.gov.tr/> (Erişim Tarihi 22.09.2019)

¹¹⁷ <https://sozluk.gov.tr/> (Erişim Tarihi 22.09.2019)

¹¹⁸ <https://sozluk.gov.tr/> (Erişim Tarihi 22.09.2019)

¹¹⁹ <https://sozluk.gov.tr/> (Erişim Tarihi 22.09.2019)

¹²⁰ <https://sozluk.gov.tr/> (Erişim Tarihi 22.09.2019)

¹²¹ <https://sozluk.gov.tr/> (Erişim Tarihi 22.09.2019)

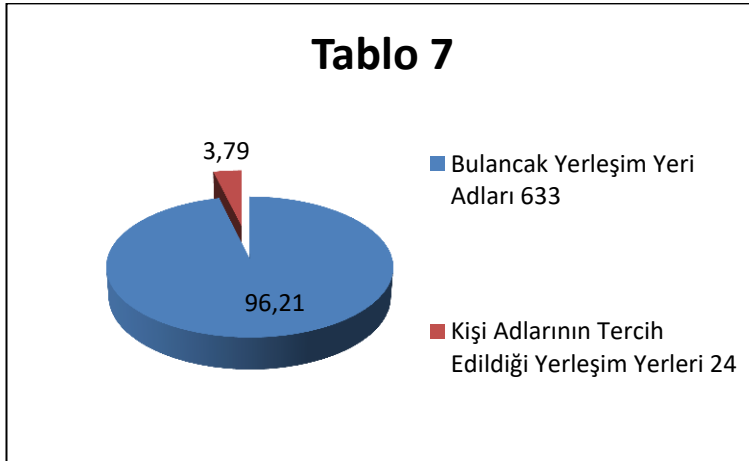
¹²² <https://sozluk.gov.tr/> (Erişim Tarihi 22.09.2019)

¹²³ <https://sozluk.gov.tr/> (Erişim Tarihi 22.09.2019)

¹²⁴ <https://sozluk.gov.tr/> (Erişim Tarihi 22.09.2019)

İlker	İlk doğan erkek çocuklara verilen adlardan biri. ¹²⁵
Kayhan	Güçlü hükümdar. ¹²⁶
Merve	1. Çakıl taşı.2. Mekke’de hacıların yedi kez gidip geldikleri kutsal dağın adı. ¹²⁷
Okay	1. Satürn gezegeni. 2. Beğenme. ¹²⁸
Resul	1. Elçi. 2. Peygamber. ¹²⁹
Şemsettin (3)	Dinin güneşi, dinin insanlara verdiği aydınlık. ¹³⁰
Tuncay	Tunç renginde ay. ¹³¹
Yücel	"Yüksel, yüce bir duruma gel, başarı kazan, ilerle" anlamında kullanılan bir ad. ¹³²

Genellikle erkek isimleri daha fazla kullanılmış olup güzel anlam ifade eden isimler yerleşim yerlerine verilmiştir. Bu da bölgede ataerkil bir yapının daha güçlü olduğunu göstermektedir.



¹²⁵ <https://sozluk.gov.tr/> (Erişim Tarihi 22.09.2019)

¹²⁶ <https://sozluk.gov.tr/> (Erişim Tarihi 22.09.2019)

¹²⁷ <https://sozluk.gov.tr/> (Erişim Tarihi 22.09.2019)

¹²⁸ <https://sozluk.gov.tr/> (Erişim Tarihi 22.09.2019)

¹²⁹ <https://sozluk.gov.tr/> (Erişim Tarihi 22.09.2019)

¹³⁰ <https://sozluk.gov.tr/> (Erişim Tarihi 22.09.2019)

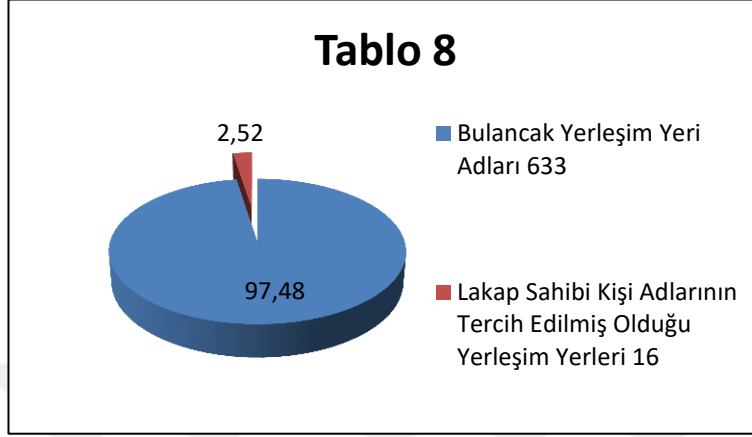
¹³¹ <https://sozluk.gov.tr/> (Erişim Tarihi 22.09.2019)

¹³² <https://sozluk.gov.tr/> (Erişim Tarihi 22.09.2019)

2.1.1.8. Lakap Sahibi Kiři Adlarının Bulunduđu Yer Adları

Babayalçın	Şefkatli, merhamet sahibi olan veya güçlü kuvvetli yapıya sahip olan kiři adı.
Canali	İnsanlar tarafından sevilen sayılan biri olduđu için bu ismi almıştır.
Çolakođlu	Eli sakat olan kiřinin ođlu olarak bu ismi almıştır.
Dađlı Osman	Dađlarda yaşamayı seven ve yabani davranan kiřinin ođlu olarak bu ismi almıştır.
Kaptan Salih	Denizde kaptanlık yapan kiřinin ođlu olarak bu ismi almıştır.
Kara Hacı	Giresun ili Bulancak ilçesine bađlı bir yerleşim yeri.
Karaali	Giresun ili Bulancak ilçesine bađlı bir yerleşim yeri.
Karabekir	Giresun ili Bulancak ilçesine bađlı bir yerleşim yeri.
Karabey	Giresun ili Bulancak ilçesine bađlı bir yerleşim yeri.
Karacakaya	Giresun ili Bulancak ilçesine bađlı bir yerleşim yeri.
Karacaresul	Giresun ili Bulancak ilçesine bađlı bir yerleşim yeri.
Karaveli	Giresun ili Bulancak ilçesine bađlı bir yerleşim yeri.
Kurukoca	Giresun ili Bulancak ilçesine bađlı bir yerleşim yeri.
Sarımusası	Giresun ili Bulancak ilçesine bađlı bir yerleşim yeri.
Sarıveli	Giresun ili Bulancak ilçesine bađlı bir yerleşim yeri.
Topal Salih	Ayađı sakat olan kiřiye verilmiş lakaptır.

Genellikle insanların karakterleri ile ilgili isimler verilirken aynı zamanda insanların renk tonları ve hastalıklarına bakılarak da isimler verilmiştir. Lakap isimlerine bakıldığında hepsi erkek isimlerinden oluşmaktadır.



2.1.2. Çeşitli Meslek Adlarının Bulunduğu Yer Adları

Beşikçi	Beşik yapan veya satan kimse. ¹³³
Çömlekçi (2)	Çömlek yapan veya satan kimse. ¹³⁴
Demircili	Demir satan, demir eşya yapan veya onaran kimselerin bulunduğu yer. ¹³⁵
Kadayıfçı	Kadayıf yapan veya satan kimse. ¹³⁶
Kalyoncu	Yelkenle ve kürekle yol alan savaş gemilerini yapan veya satan kimse. ¹³⁷
Karaşlı	Siyah üzüm hoşafı yapan veya satan kimse. ¹³⁸
Komando	Özel yetiştirilmiş askerlerden oluşan birlik. ¹³⁹

¹³³ <https://sozluk.gov.tr/> (Erişim Tarihi 22.09.2019)

¹³⁴ <https://sozluk.gov.tr/> (Erişim Tarihi 22.09.2019)

¹³⁵ <https://sozluk.gov.tr/> (Erişim Tarihi 22.09.2019)

¹³⁶ <https://sozluk.gov.tr/> (Erişim Tarihi 22.09.2019)

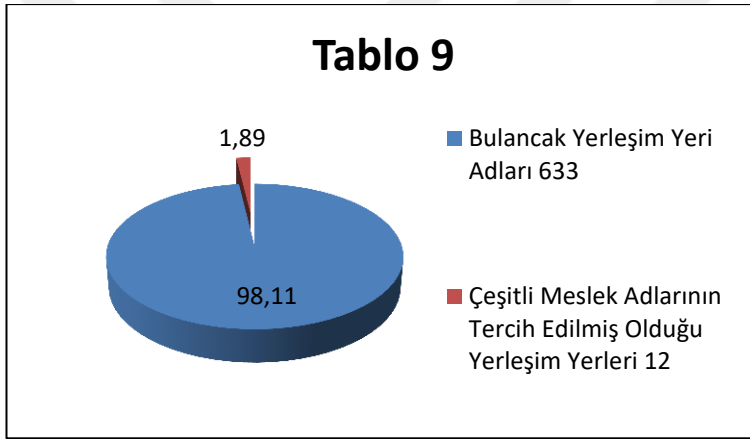
¹³⁷ <https://sozluk.gov.tr/> (Erişim Tarihi 22.09.2019)

¹³⁸ <https://sozluk.gov.tr/> (Erişim Tarihi 22.09.2019)

¹³⁹ <https://sozluk.gov.tr/> (Erişim Tarihi 22.09.2019)

Saraçlı	Deri, muşamba vb.nden bavul, çanta yapanların bulunduğu yer. ¹⁴⁰
Sünnetçi	Sünnet yapan kimse. ¹⁴¹
Yamak	Bir işte yardımcı olarak çalışan erkek. ¹⁴²
Yeniçeri	Kapı kulu teşkilatının piyade sınıfı. ¹⁴³

Meslek isimlerine bakıldığında genellikle el işçiliği üzerine isimler verildiği görülmektedir.



2.1.3. İnsan Fiziği ve Fiziki Kusurları ile İlgili Adların Bulunduğu Yer Adları

Çolak	Eli veya kolu sakat olan (kimse). ¹⁴⁴
Gözeren	Erkek gözü. ¹⁴⁵
Kalaboyun	Boyna gelen yer. ¹⁴⁶
Uzun	İki ucu arasında fazla uzaklık olan, maksî, kısa karşıtı. ¹⁴⁷

¹⁴⁰ <https://sozluk.gov.tr/> (Erişim Tarihi 22.09.2019)

¹⁴¹ <https://sozluk.gov.tr/> (Erişim Tarihi 22.09.2019)

¹⁴² <https://sozluk.gov.tr/> (Erişim Tarihi 22.09.2019)

¹⁴³ <https://sozluk.gov.tr/> (Erişim Tarihi 22.09.2019)

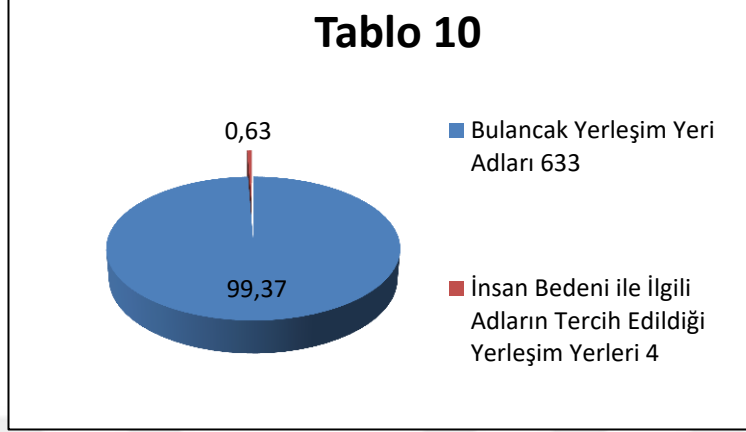
¹⁴⁴ <https://sozluk.gov.tr/> (Erişim Tarihi 22.09.2019)

¹⁴⁵ <https://sozluk.gov.tr/> (Erişim Tarihi 22.09.2019)

¹⁴⁶ <https://sozluk.gov.tr/> (Erişim Tarihi 22.09.2019)

¹⁴⁷ <https://sozluk.gov.tr/> (Erişim Tarihi 22.09.2019)

Yukarıdaki tabloya bakıldığında insanların farklı özelliklerinden bahsedilen yer adları isimleri verilmiştir.



2.1.4. Devlet Kurumlarının, Sosyal Tesislerin, Sosyal Vasfı Bulunan Yerlerin, Vakıf Adlarının Bulunduğu Yer Adları

Adliye	Hukuk ve adalet işlerini gören devlet kuruluşları. ¹⁴⁸
Bölükbaşı	Yeniçeri ordusunda üst rütbeli bir görevli. ¹⁴⁹
Cami (3)	Müslümanların ibadet etmek için toplandıkları yer. ¹⁵⁰
Hamam	Yıkılacak yer, yunak, ısıdam. ¹⁵¹
Hükümet (2)	Bakanlar Kurulu. ¹⁵²
İmamhatip	Türkiye'de resmî kuruluş amacı hatip ve imam yetişmesini sağlamak olan orta öğretim düzeyinde mesleki okullara. ¹⁵³
İskele	Deniz taşıtlarının yanaştığı, çoğu tahta ve betondan yapılmış, denize doğru uzanan yer. ¹⁵⁴

¹⁴⁸ <https://sozluk.gov.tr/> (Erişim Tarihi 22.09.2019)

¹⁴⁹ <https://sozluk.gov.tr/> (Erişim Tarihi: 22.09.2019)

¹⁵⁰ <https://sozluk.gov.tr/> (Erişim Tarihi 22.09.2019)

¹⁵¹ <https://sozluk.gov.tr/> (Erişim Tarihi 22.09.2019)

¹⁵² <https://sozluk.gov.tr/> (Erişim Tarihi 22.09.2019)

¹⁵³ <https://sozluk.gov.tr/> (Erişim Tarihi 22.09.2019)

¹⁵⁴ <https://sozluk.gov.tr/> (Erişim Tarihi 22.09.2019)

İşletme	Tarım, sanayi, ticaret, bankacılık vb. iş alanlarında, kâr amacıyla bir sermaye yatırılarak kurulan kurum. ¹⁵⁵
Kaymakam	Bir ilçede devleti temsil eden en yetkili yönetim görevlisi, ilçebay. ¹⁵⁶
Kışla (2)	Askerlerin toplu olarak barındıkları yapılar bütünü. ¹⁵⁷
Kışlacık	Askerlerin toplu olarak barındıkları küçük yapılar. ¹⁵⁸
Liman	Gemilerin barınmalarına, yük alıp boşaltmalarına, yolcu indirip bindirmelerine yarayan doğal veya yapay sığınak. ¹⁵⁹
Lise	Sekiz yıllık ilköğretimden sonra en az dört yıllık bir eğitimle hayata veya yükseköğretime hazırlayan ortaöğretim kurumu. ¹⁶⁰
Manastır	Bazı kesin kurallara bağlı rahip veya rahibelerin dünya ile ilgilerini keserek yaşadıkları yapı, keşişhane. ¹⁶¹
Okul	Her türlü eğitim ve öğretimin toplu olarak yapıldığı yer, mektep. ¹⁶²
Rıhtım	Bir akarsu veya deniz kıyısında doldurularak yapılmış, gemilerin indirme bindirme veya yükleme boşaltma yapabileceği yer. ¹⁶³
Sanayii	Ham maddeleri işlemek, enerji kaynaklarını yaratmak için kullanılan yöntemlerin ve araçların bütünü, işleyim, uran, endüstri. ¹⁶⁴

¹⁵⁵ <https://sozluk.gov.tr/> (Erişim Tarihi 22.09.2019)

¹⁵⁶ <https://sozluk.gov.tr/> (Erişim Tarihi 22.09.2019)

¹⁵⁷ <https://sozluk.gov.tr/> (Erişim Tarihi 22.09.2019)

¹⁵⁸ <https://sozluk.gov.tr/> (Erişim Tarihi 22.09.2019)

¹⁵⁹ <https://sozluk.gov.tr/> (Erişim Tarihi 22.09.2019)

¹⁶⁰ <https://sozluk.gov.tr/> (Erişim Tarihi 22.09.2019)

¹⁶¹ <https://sozluk.gov.tr/> (Erişim Tarihi 22.09.2019)

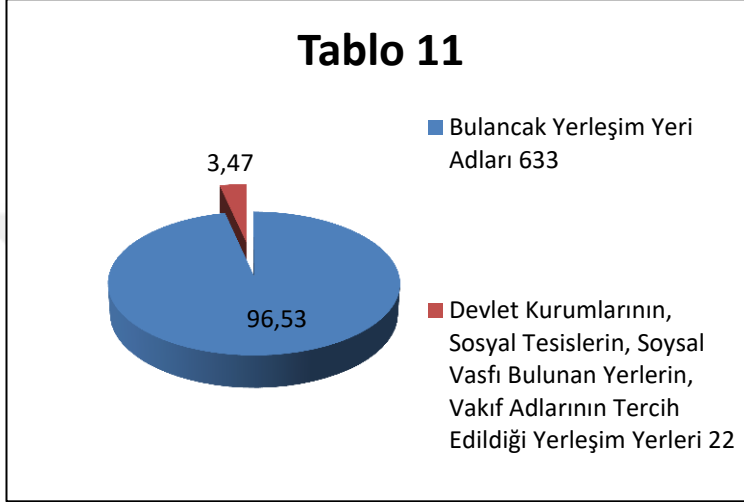
¹⁶² <https://sozluk.gov.tr/> (Erişim Tarihi 22.09.2019)

¹⁶³ <https://sozluk.gov.tr/> (Erişim Tarihi 22.09.2019)

¹⁶⁴ <https://sozluk.gov.tr/> (Erişim Tarihi 22.09.2019)

Şube	Bir kurumun, bir kuruluşun alt mevkilerindeki iş yerlerinden her biri. ¹⁶⁵
------	---

Yukarıdaki tabloya bakıldığında devletin resmi kurumlarının isimlerinin yer adı olarak daha çok tercih edildiği görülmektedir.



2.1.5. Yöre Halkının Yeme – İçme Kültürü veya Genel Yiyecekler ile İlgili Adların Bulunduğu Yer Adları

Balıca	Ekmek parçalarını pekmezli veya ballı suya koyarak yapılan ekmek tatlısı. ¹⁶⁶
Emecan	Tülbente sarılarak küçük çocukların ağzına verilen lokum. ¹⁶⁷
Fındık	Kayıngillerden, kuzey yarım kürenin ılık yerlerinde ve yurdumuzun genellikle Doğu Karadeniz bölgesinde yetişen, boyu 6-7 metre, yaygın tepeli bir ağaççığın sert bir kabuk içinde bulunan yağlı, nişastalı ürünü. ¹⁶⁸

¹⁶⁵ <https://sozluk.gov.tr/> (Erişim Tarihi 22.09.2019)

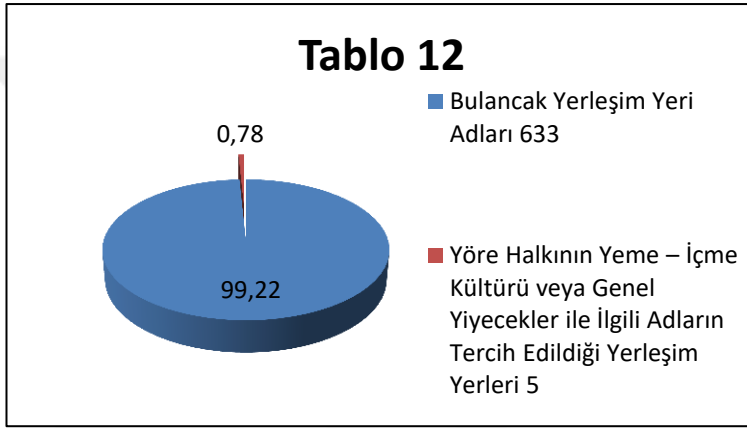
¹⁶⁶ <https://sozluk.gov.tr/> (Erişim Tarihi 22.09.2019)

¹⁶⁷ <https://sozluk.gov.tr/> (Erişim Tarihi 30.09.2019)

¹⁶⁸ <https://sozluk.gov.tr/> (Erişim Tarihi 22.09.2019)

Kabalı	Bir çeşit saç ekmeği, böreği. ¹⁶⁹
Petek	Arıların yumurtalarını bırakmak ve bal depo etmek için yaptığı, düzgün altıgen ağızlı bal mumu yuvacıklar topluluğu. ¹⁷⁰

Yukarıdaki tabloya bakıldığında tatlılar, unlu mamuller ve yörenin gelirden kaynaklarından biri olan fındıkla ilgili ürünler dikkate alınarak yer adları verilmiştir.



2.1.6. Halkın İnançını Yansıtan, Manevi Anlamda Değer Yargılarını Gösteren Adların Bulunduğu Yer Adları

Bektaş	Hacı Bektaş Veli'nin tarikatına girmiş olan kimse. ¹⁷¹
Bilge	Bilgili, iyi ahlaklı, olgun ve örnek (kimse), hakim. ¹⁷²
Duacı	Tanrı'ya yalvaran kimse. ¹⁷³
Hacet	Herhangi bir şey için gerekli olma, ihtiyaç, gereklilik, lüzum. ¹⁷⁴

¹⁶⁹ <https://sozluk.gov.tr/> (Erişim Tarihi 22.09.2019)

¹⁷⁰ <https://sozluk.gov.tr/> (Erişim Tarihi 22.09.2019)

¹⁷¹ <https://sozluk.gov.tr/> (Erişim Tarihi 22.09.2019)

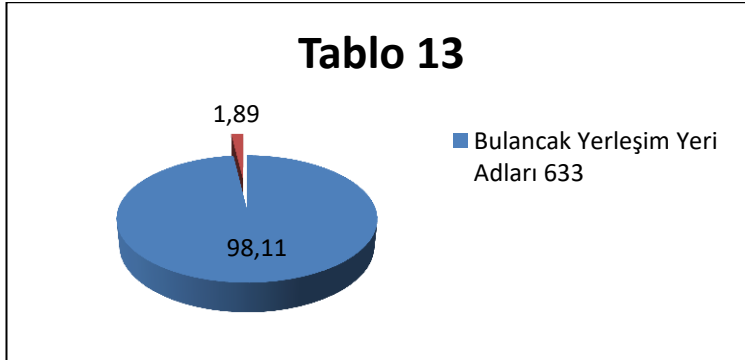
¹⁷² <https://sozluk.gov.tr/> (Erişim Tarihi 22.09.2019)

¹⁷³ <https://sozluk.gov.tr/> (Erişim Tarihi 22.09.2019)

¹⁷⁴ <https://sozluk.gov.tr/> (Erişim Tarihi 22.09.2019)

İstiklal	Bağımsızlık. ¹⁷⁵
Kurban Pınarı	Dinin buyruğunu veya bir adağı yerine getirmek için kesilen hayvanların kaynağı. ¹⁷⁶
Kurtuluş	Bir şeyden, bir yerden kurtulma, felah, halas, necat, selamet. ¹⁷⁷
Sofulu Köyü	Dinin buyruk ve yasaklarına bütünüyle uyanların köyü. ¹⁷⁸
Şifa	Bedensel veya ruhsal bir hastalığın son bulması, hastalıktan kurtulma. ¹⁷⁹
Turan	Turancıların dünyadaki bütün Türkleri birleştirerek kurmayı amaçladıkları ülkenin adı. ¹⁸⁰
Yaslı	Yas tutan (kimse), matemli. ¹⁸¹
Yaşar	Yaşayan kişi, yaşında. ¹⁸²

Yukarıdaki tabloya bakıldığında halkın dini inançlarını yansıtan kelimeler daha fazla yer adı olarak tercih edilmiştir.



¹⁷⁵ <https://sozluk.gov.tr/> (Erişim Tarihi 22.09.2019)

¹⁷⁶ <https://sozluk.gov.tr/> (Erişim Tarihi 22.09.2019)

¹⁷⁷ <https://sozluk.gov.tr/> (Erişim Tarihi 22.09.2019)

¹⁷⁸ <https://sozluk.gov.tr/> (Erişim Tarihi 22.09.2019)

¹⁷⁹ <https://sozluk.gov.tr/> (Erişim Tarihi 22.09.2019)

¹⁸⁰ <https://sozluk.gov.tr/> (Erişim Tarihi 22.09.2019)

¹⁸¹ <https://sozluk.gov.tr/> (Erişim Tarihi 22.09.2019)

¹⁸² <https://sozluk.gov.tr/> (Erişim Tarihi 22.09.2019)

2.1.7. Tarihi Nitelikteki Yapıların veya Yapı ile İlgili Adların Bulunduğu Yer Adları

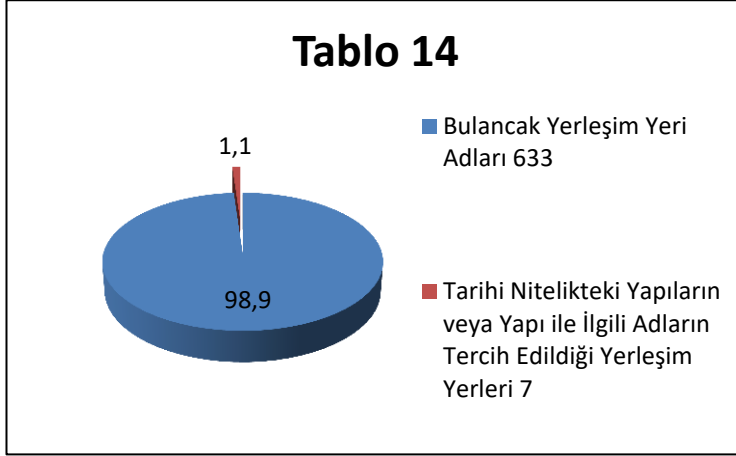
Eski Camii	Adını Eski Cami'den almıştır. Son dönem Osmanlı cami mimarisinin güzel bir örneği olan cami 1900 yılların başlarında yapılmıştır. ¹⁸³
Hisarkaya	Giresun ili Bulancak ilçesine bağlı bir yerleşim yeri.
Kale Güney	Giresun ili Bulancak ilçesine bağlı bir yerleşim yeri.
Kubbeli Camii	Giresun ili Bulancak ilçesine bağlı bir yerleşim yeri.
Öksün Kale	Giresun ili Bulancak ilçesine bağlı bir yerleşim yeri.
Paşa Konağı	Paşakonağı Yaylası, Bulancak ilçe sınırları içerisindeki Kovanlık beldesinde yer almaktadır. Denizden 1450 m. yükseklikindedir. Paşakonağı Yaylası sarı, mor ve beyaz açelyaları (orman gülleri), derin vadileri ve bu vadilerdeki şelaleleri ile ünlüdür. ¹⁸⁴
Sarayburnu	Sarayburnu Camisinden ismini almış olup caminin yapılması fikri ve inşasının başlatılması Eynesilli (Giresun) Üstadımız Hacı Mustafa EREN Efendi Hazretleri tarafından gerçekleştirilmiştir ve onun ihvanları öncülüğünde yapımı devam etmektedir. 1987 yılında başta Vali Bey olmak üzere çevre il ve ilçelerden gelen kurumların temsilcileri ve de yoğun halk katılımı ile temeli atılmıştır. ¹⁸⁵

Genellikle camilerden ve eski yapılardan oluşmuş yer isimleri görülmektedir.

¹⁸³ <http://www.giresunilozelidare.gov.tr/bulancak-icilli-eski-cami-onarim-proje-calismalarina-baslandi> (Erişim Tarihi: 22.09.2019)

¹⁸⁴ <https://www.bulancak.bel.tr/pasakonagi-yaylasi> (Erişim Tarihi: 03.09.2019)

¹⁸⁵ <https://www.bulancak.bel.tr/sarayburnu-camii> (Erişim Tarihi: 03.09.2019)



2.1.8. Kültürel ve Milli Anlamda Önemi Olan Kavramların Adlarının Bulunduğu Yer Adları

Cumhuriyet	Milletin, egemenliği kendi elinde tuttuğu ve bunu belirli süreler için seçtiği milletvekilleri aracılığıyla kullandığı yönetim biçimi. ¹⁸⁶
Pencik	Asker yetiştirilmek için savaş tutsaklarından beşte bir oranında ayrılan acemi oğlanı adayı. ¹⁸⁷
Yükseliş	Yükselme işi. ¹⁸⁸
Zeybek	Ege yöresine özgü bir müzik veya oyun türü, zeybek havası. ¹⁸⁹

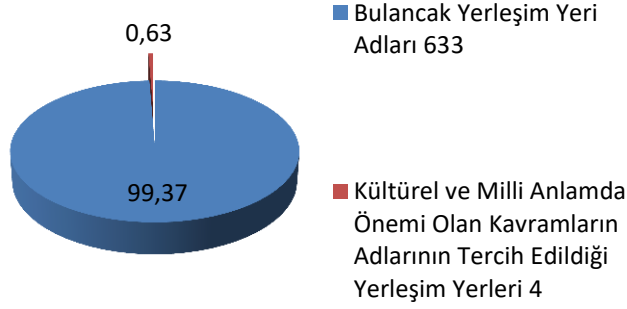
Halkın egemenlik, özgürlük ve yöresel kültürlerini anlatan yer adları kullanılmıştır.

¹⁸⁶ <https://sozluk.gov.tr/> (Erişim Tarihi 22.09.2019)

¹⁸⁷ <https://sozluk.gov.tr/> (Erişim Tarihi 22.09.2019)

¹⁸⁸ <https://sozluk.gov.tr/> (Erişim Tarihi 22.09.2019)

¹⁸⁹ <https://sozluk.gov.tr/> (Erişim Tarihi 22.09.2019)

Tablo 15**2.1.9. Renk Adlarının Bulunduğu Yer Adları**

Ağdere	Beyaz ve küçük akarsu.
Akgün	Beyaz gün.
Aktepe	Beyaz tepe.
Karaağaç (2)	Karaağaçgillerin örnek bitkisi olan, kerestesi değerli bir ağaç. ¹⁹⁰
Karakoç	Siyah renkli damızlık erkek koyun. ¹⁹¹
Karatepe	Siyah, bir şeyin en üstteki bölümü. ¹⁹²
Kızılot	Eğrelti otu. ¹⁹³
Turkuaz	Yeşile çalan mavi renkte değerli bir taş, turkuaz mavisi, turkuaz yeşili, firuze olan taş. ¹⁹⁴
Yeşilhisar	Yeşil, çevresinde hendekler bulunan küçük kale.

¹⁹⁰ <https://sozluk.gov.tr/> (Erişim Tarihi 22.09.2019)

¹⁹¹ <https://sozluk.gov.tr/> (Erişim Tarihi 22.09.2019)

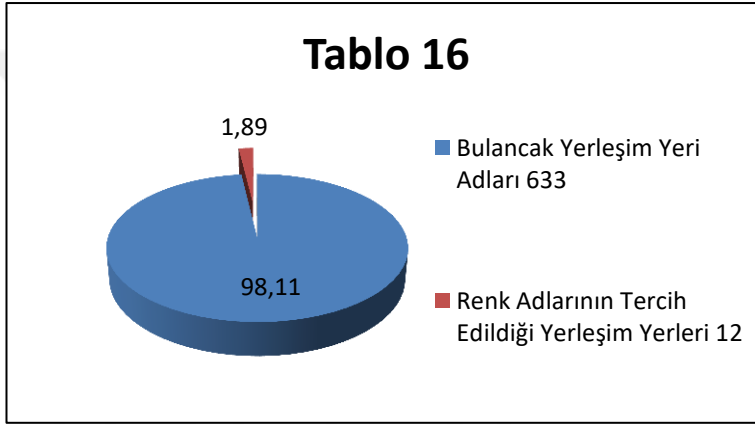
¹⁹² <https://sozluk.gov.tr/> (Erişim Tarihi 22.09.2019)

¹⁹³ <https://sozluk.gov.tr/> (Erişim Tarihi 22.09.2019)

¹⁹⁴ <https://sozluk.gov.tr/> (Erişim Tarihi 22.09.2019)

Yeşilköy	Yeşil köylük yer.
Yeşiltepe	Yeşil, bir şeyin en üstteki bölümü. ¹⁹⁵

Yukarıdaki tabloya bakıldığında kara ve yeşil isimlerinin sıklıkta geçtiği görülmektedir. “Kara” sözcüğü “yön”, güç, kudret, halk, kitle; “yeşil” sözcüğü ise “taze”, “genç” vd. anlamları karşılamaktadır.



2.1.10. Bölgede Bulunan veya Maddi ve Sosyal Anlamda Önemi Bulunan Maden Adlarının Bulunduğu Yer Adları

Demirkapı	Türklerin siyasî ve tabii sınırlarda bulunan, sınır karakolu gibi kullanılan hisarlarla ve geçit bölgelerine verilen ad. ¹⁹⁶
Gümüş	Kolay işlenir ve tel durumuna gelebilen değerli bir element. ¹⁹⁷

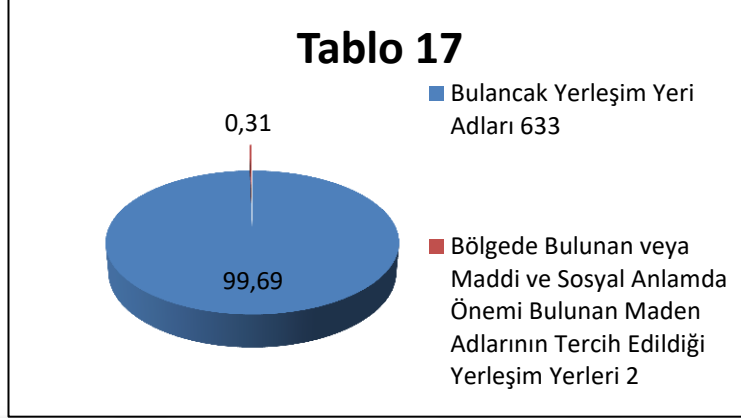
¹⁹⁵ <https://sozluk.gov.tr/> (Erişim Tarihi 22.09.2019)

¹⁹⁶ Saleh Muhammedoğlu Aliev, “Demirkapı”, TDVIA, C.9, İstanbul 1994, s. 153-154.

<https://islamansiklopedisi.org.tr/demirkapi>

¹⁹⁷ <https://sozluk.gov.tr/> (Erişim Tarihi 22.09.2019)

Yukarıdaki tabloya bakıldığında yer altından elde edilen kaynaklardan oluşan isimlerin yer adı olarak tercih edildiği görülmektedir.



2.1.11. Boy, Oymak, Aşiret ve Soy Adlarının Bulunduğu Yer Adları

Ahmetli	1485 yılında “Mezra-i Ahmetlü” şeklinde yazılmıştır. ¹⁹⁸
Ahmetustaoğlu	Bulancak’a bağlı yerleşim yeridir.
Akgünler	Bulancak’a bağlı yerleşim yeridir.
Aksoy	Bulancak’a bağlı yerleşim yeridir.
Arifli	Bulancak’a bağlı yerleşim yeridir.
Aydınlar	Türkmân Yörükânı Tâifesinden. ¹⁹⁹
Beşikçioğlu	Bulancak’a bağlı yerleşim yeridir.
Boduroğlu	Bulancak’a bağlı yerleşim yeridir.
Caferoğlu	Bulancak’a bağlı yerleşim yeridir.
Cerelli	Bulancak’a bağlı yerleşim yeridir.

¹⁹⁸ Mehmet Fatsa, XV. ve XVI. Yüzyılda Giresun Kırsalının İdari ve Sosyal Tarihi, Giresun Belediyesi Yayınları, Ağustos 2005, s. 127.

¹⁹⁹ Cevdet Türkay, Başbakanlık Arşiv Belgelerine Göre Osmanlı İmparatorluğu’nda Oymak Aşiret ve Cemaatlar, İşaret Yay. , İstanbul 2012, s.184-185.

Cürgüloğlu	Bulancak'a bağlı yerleşim yeridir.
Çakıroğlu	Bulancak'a bağlı yerleşim yeridir.
Çıraklı	Bulancak'a bağlı yerleşim yeridir.
Çirişoğlu	Bulancak'a bağlı yerleşim yeridir.
Çobanoğlu	Türkmân Tâifesinden. ²⁰⁰
Dağlıoğlu	Meraş Sancağı. ²⁰¹
Davutoğlu	Bulancak'a bağlı yerleşim yeridir.
Duacıoğlu	Bayındır Boyu, Karaman Vilayeti Sancağı. ²⁰²
Elyaslı	Bulancak'a bağlı yerleşim yeridir.
Emecen	Bayındır Boyu. ²⁰³
Güloğlu	Bulancak'a bağlı yerleşim yeridir.
Hacılar	Türkmân Tâifesinden, Konar-Göçer Türkmân Ekrâdı Tâifesinden. ²⁰⁴
İdiçoğlu	Bulancak'a bağlı yerleşim yeridir.
Kabakçıoğlu	Bulancak'a bağlı yerleşim yeridir.
Karamanlı	Konar-Göçer Türkmân Ekrâdı Tâifesinden. ²⁰⁵
Karaoğlanoğlu	Bulancak'a bağlı yerleşim yeridir.

²⁰⁰ Cevdet Türkay, **a.g.e.** , s.258.

²⁰¹ Cevdet Türkay, **a.g.e.** , s.34.

²⁰² Yusuf Halaçoğlu, **Anadolu'da Aşiretler, Cemaatler, Oymaklar (1453-1650)**, C.2. , Togan Yay. , İstanbul 2011, s.693.

²⁰³ Yusuf Halaçoğlu, **a.g.e.** , s.773.

²⁰⁴ Cevdet Türkay, **a.g.e.** , s.36, 337.

²⁰⁵ Cevdet Türkay, **a.g.e.** , s.412.

Kırımlar	Türkiye'nin çeşitli bölgelerine yayılmış aynı kökenli olan bu halk katmanları Bulgaristan'dan Kırım bölgesi Bulgar Türkmenlerindedir. ²⁰⁶
Öksüzoğlu	(Kişisel ve Yerel Lakaplı Değilse) Ordu-Çarşamba-Mesudiye-Ünye havalisi aşiretleri. ²⁰⁷
Sağiroğlu	(Kişisel ve Yerel Lakaplı Değilse) Ordu-Çarşamba-Mesudiye-Ünye havalisi aşiretleri. ²⁰⁸
Talıpli	Osmanlıca metinlerde “Taliblü nâm-ı diğer Keçipaşalı” Türkmen topluluğu, Ordu kazası ve Karahisar-ı Şarki' ve çeşitli yerlerde yerleşim yeri olarak görülmektedir. Ordu-Giresun yöresi nüfus kayıtlarında 1455 tarihinde İbrahim Ağa adlı bir beyin tımarı olarak “Taliblü” ismi görülmektedir. ²⁰⁹
Tatarlı	Türkmân Yörükânı Tâifesinden. ²¹⁰
Tataroğlu	Gaziantep'in ileri gelen ailelerden olup çoğunlukla Bey Türkmenlerindedir. ²¹¹
Telli	Yörükân Tâifesinden. ²¹² Beğ-Dili Türkmenlerine bağlıdır. ²¹³
Tellioğlu	Trabzon-Gümüşhane-Kütahya-Adana-İçel-Sis-Tarsus-Yörük'an taifesinden. ²¹⁴ Yörükân Tâifesinden. ²¹⁵

²⁰⁶ Adnan Güngör Üçüncüoğlu, **Tarihsel Süreçten Soyadı Kanununa Göre Lakap-Sülale Ansiklopedisi**, Ankara 2009, .s.507.

²⁰⁷ Adnan Güngör Üçüncüoğlu, **a.g.e.**, s.628.

²⁰⁸ Adnan Güngör Üçüncüoğlu, **a.g.e.**, s.658.

²⁰⁹ Mehmet Fatsa, **XV. ve XVI. Yüzyılda Giresun Kırsalının İdari ve Sosyal Tarihi**, Giresun Belediyesi Yayınları, Ağustos 2005, s. 345.

²¹⁰ Adnan Güngör Üçüncüoğlu, **a.g.e.**, s. 608.

²¹¹ Adnan Güngör Üçüncüoğlu, **a.g.e.**, s. 759.

²¹² Cevdet Türkay, **a.g.e.**, s. 613.

²¹³ Adnan Güngör Üçüncüoğlu, **a.g.e.**, s.762.

²¹⁴ Adnan Güngör Üçüncüoğlu, **a.g.e.** s.762.

²¹⁵ Cevdet Türkay, **a.g.e.**, s. 613.

Tomakoğlu	1835-1847 yılları arasında Güce'de yaşayan sülalelerden biri. ²¹⁶
Topaloğlu	Ordu-Çarşamba-Mesudiye-Ünye ve havalisi aşiretleri. ²¹⁷
Torun	Trabzon ileri gelen ailelerindendir. ²¹⁸
Torunoğlu	Bu sülale, 93 Harbi'nde Acara bölgesinden gelen yerleşik boylarındandır. Ünye-Tirebolu-Artvin yani genellikle Karadeniz civarında bulunmaktadır. ²¹⁹
Uzunalioğlu	Erzurum-Bayburt bölgelerinden Karadeniz bölgesine inan yürüklerdendir. Yörükân Tâifesinden. ²²⁰
Yirmibeşoğlu	Bu aile, Osmanlı'da Yeniçeri Ocağı'nın kurulmasına kadar giden bir tarihe sahiptir. Türkmen kökenlidir. Yeniçeri Ocağı'nın yirmi beşinci ocağından yetişmiştir. ²²¹

Yukarıdaki tabloya bakıldığında boylar, aşiretler ve soyların Türk coğrafyasının farklı yerlerinden farklı zamanlarda Bulancak ilçesine göç ettikleri gözlenmektedir. Genellikle dini inançları ve milli kimlikleri gittikleri yerlere taşımaktadırlar.

²¹⁶ <http://www.eynesilhaber.com/karadeniz/guce-nin-tarihine-dair-notlar-2-3909h.html> (Erişim Tarihi 30.09.2019)

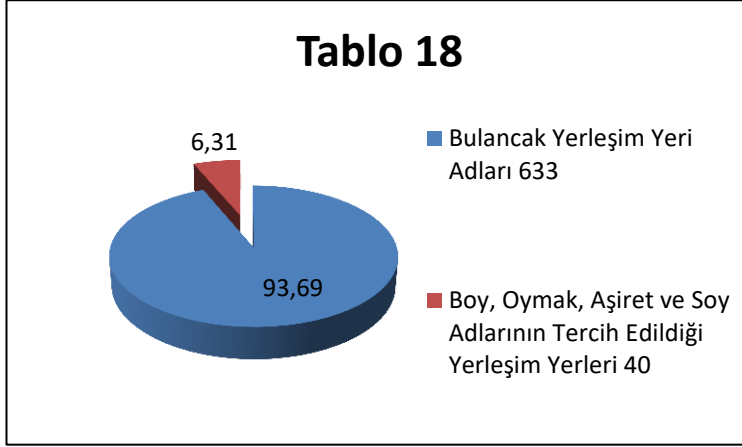
²¹⁷ Adnan Güngör Üçüncüoğlu, **a.g.e.**, s.771.

²¹⁸ Adnan Güngör Üçüncüoğlu, **a.g.e.**, s. 773.

²¹⁹ Adnan Güngör Üçüncüoğlu, **a.g.e.**, s.773.

²²⁰ Adnan Güngör Üçüncüoğlu, **a.g.e.**, s.790.

²²¹ Adnan Güngör Üçüncüoğlu, **a.g.e.**, s.816.



2.1.12. Tabiat Olayları ve Tabiat ile İlgili Adların Bulunduğu Yer Adları

2.1.12.1. Gökbilimi ile İlgili Adların Bulunduğu Yer Adları

Akgün	Beyaz gün. ²²²
Aralık	Yılın on ikinci ayı. ²²³
Feza	Gök. ²²⁴
Kış Yatağı	Soğuk havanın çok bulunduğu yer. ²²⁵
Ocak	Yılın birinci ayı. ²²⁶
Yıldız (2)	Işıklı gök cisimlerinden her biri. ²²⁷

Yukarıdaki tabloya bakıldığında güneşin dünyanın etrafında dönmesi ile birlikte oluşan aylar ve buna bağlı olarak mevsim isimleri yer adı olarak tercih edilmiştir.

²²² <https://sozluk.gov.tr/> (Erişim Tarihi 22.09.2019)

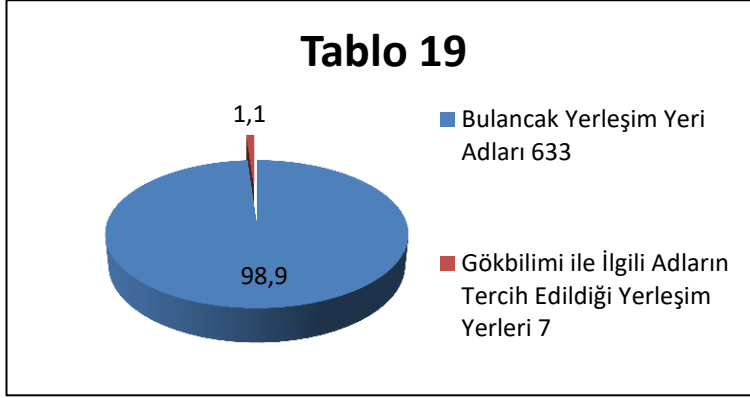
²²³ <https://sozluk.gov.tr/> (Erişim Tarihi 22.09.2019)

²²⁴ <https://sozluk.gov.tr/> (Erişim Tarihi 22.09.2019)

²²⁵ <https://sozluk.gov.tr/> (Erişim Tarihi 22.09.2019)

²²⁶ <https://sozluk.gov.tr/> (Erişim Tarihi 22.09.2019)

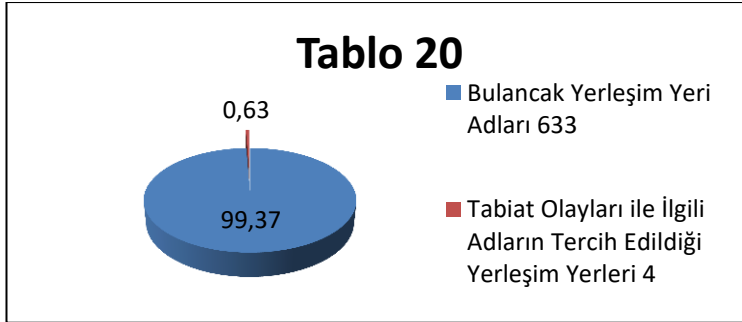
²²⁷ <https://sozluk.gov.tr/> (Erişim Tarihi 22.09.2019)



2.1.12.2. Tabiat Olayları ile İlgili Adların Bulunduğu Yer Adları

Ellez	İlyas. Kutsal kitaplarda adı geçen, yağmurlara hükmeden İsrail Peygamberi. ²²⁸
Esen	Ruhsal ve bedensel olarak sağlıklı, sıhhatli, salim. ²²⁹
Poyraz	Kuzeydoğudan esen soğuk rüzgâr. ²³⁰
Serin	Az soğuk, ılık ile soğuk arası. ²³¹

Yukarıdaki tabloya bakıldığında doğadaki hava durumlarının ani değişimleri ile ilgili yer adları tercih edilmektedir.



²²⁸ <https://sozluk.gov.tr/> (Erişim Tarihi 22.09.2019)

²²⁹ <https://sozluk.gov.tr/> (Erişim Tarihi 22.09.2019)

²³⁰ <https://sozluk.gov.tr/> (Erişim Tarihi 22.09.2019)

²³¹ <https://sozluk.gov.tr/> (Erişim Tarihi 22.09.2019)

2.1.13. Çiçek Adlarının Bulunduğu Yer Adları

Açelya	Kokusuz, güzel renkli çiçekler açan bir bitki. ²³²
Begonya	Begonyagillerden, dekoratif yaprakları ve renkli çiçekleri olan, pek çok çeşidi bulunan sıcak ülke bitkisi.
Çiçek	Bir bitkinin, üreme organlarını taşıyan çoğu güzel kokulu, renkli bölümü.
Gül	Gülgillerin örnek bitkisi. ²³³
Gültepe	Giresun şehrinde, Bulancak belediyesi, merkez bucağına bağlı bir yer.
Hanımeli	Hanımeligillerden, tırmanıcı, korularda, çalılıklarda yetişen bir bitki. ²³⁴
Lale	Zambakgillerden, yaprakları uzun ve sivri, çiçekleri kadeh biçiminde, türlü renkte bir süs bitkisi. ²³⁵
Leylak	Zeytingillerden, yaprakları karşılıklı bir ağaççık. ²³⁶
Manolya	Manolyagillerden, yaprakları almaşık, iri ve parlak yeşil renkte bir süs ağacı. ²³⁷
Menekşe	Menekşegillerden, bir veya çok yıllık otsu bir bitki. ²³⁸
Nergiz	Sularda yetişen bir bitki ve bunun çiçeği. ²³⁹
Nilüfer	Nilüfergillerden, yaprakları yuvarlak ve geniş, çiçekleri beyaz, sarı, mavi, pembe renkte, durgun sularda veya havuzlarda yetişen bir su bitkisi. ²⁴⁰
Orkide	Salepgillerden, doğada, çiçeklerinin güzelliği dolayısıyla camekânlarda da yetiştirilen, birtakım bitki türlerinin ortak adı. ²⁴¹

²³² <https://sozluk.gov.tr/> (Erişim Tarihi 22.09.2019)

²³³ <https://sozluk.gov.tr/> (Erişim Tarihi 22.09.2019)

²³⁴ <https://sozluk.gov.tr/> (Erişim Tarihi 22.09.2019)

²³⁵ <https://sozluk.gov.tr/> (Erişim Tarihi 22.09.2019)

²³⁶ <https://sozluk.gov.tr/> (Erişim Tarihi 22.09.2019)

²³⁷ <https://sozluk.gov.tr/> (Erişim Tarihi 22.09.2019)

²³⁸ <https://sozluk.gov.tr/> (Erişim Tarihi 22.09.2019)

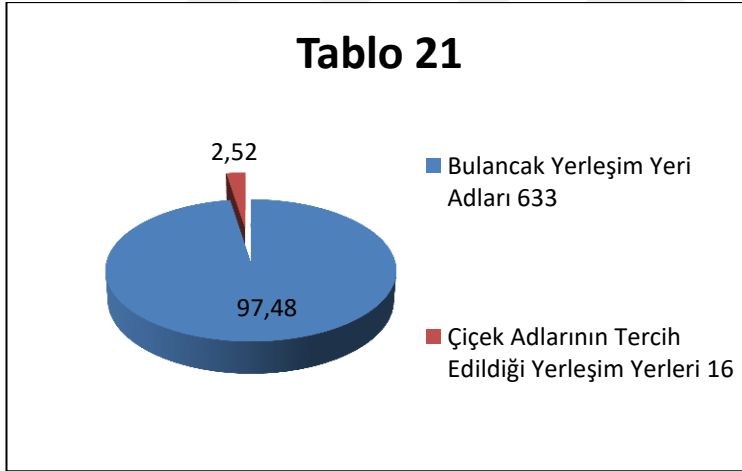
²³⁹ <https://sozluk.gov.tr/> (Erişim Tarihi 22.09.2019)

²⁴⁰ <https://sozluk.gov.tr/> (Erişim Tarihi 22.09.2019)

²⁴¹ <https://sozluk.gov.tr/> (Erişim Tarihi 22.09.2019)

Papatya	Birleşikgillerden, 20-50 santimetre yüksekliğinde, baharda çiçek açan, taç yaprakları beyaz, ortası sarı kömeçli, bir yıllık otsu bir bitki, yoğurt çiçeği. ²⁴²
Sümbül	Zambakgillerden, soğanla üretilen, 15-20 santimetre yüksekliğinde, çiçekleri keskin kokulu ve türlü renkli, çok yıllık bir süs bitkisi. ²⁴³
Zambak	Zambakgillerden, 90-100 santimetre yüksekliğinde, güzel ve iri çiçekli, çok yıllık bir süs bitkisi, top zambak. ²⁴⁴

Yukarıdaki tabloya bakıldığında çiçek isimlerinin oldukça fazla kullanıldığı görülmektedir. Bir bölgede çiçek isimleri yer adı olarak çok kullanıldığında genellikle o bölgenin yerleşik hayata daha fazla sahip olduğu söylenebilir.



2.1.14. Meyve veya Yemiş Adlarının Bulunduğu Yer Adları

Armutçukuru	Armut ağaçlarının bol olduğu arazi.
Cürgül	Bir çeşit mısır. ²⁴⁵

²⁴² <https://sozluk.gov.tr/> (Erişim Tarihi 22.09.2019)

²⁴³ <https://sozluk.gov.tr/> (Erişim Tarihi 22.09.2019)

²⁴⁴ <https://sozluk.gov.tr/> (Erişim Tarihi 22.09.2019)

²⁴⁵ <https://sozluk.gov.tr/> (Erişim Tarihi 23.09.2019)

Duttepe	Dut ağaçlarının bol olduğu, Giresun ili, Bulancak ilçesi, merkez bucağına bağlı bir yerleşim birimi.
Elmalı	Giresun ili, Kovanlık nahiyesine bağlı bir yerleşim bölgesi.
Erikbozu	Sürülmemiş, boz erik tarlası. ²⁴⁶
Fındık Çukur	Kayıngillerden, kuzey yarım kürenin ılık yerlerinde ve yurdumuzun genellikle Doğu Karadeniz bölgesinde yetişen, boyu 6-7 metre, yaygın tepeli bir ağaççığın sert bir kabuk içinde bulunan yağlı, nişastalı ürünün bulunduğu, çevresine göre aşağı çökmüş olan yer.
Kızılcık	Kızılcıkgillerden, yaprak açmadan çiçeklenen iri gövdeli bir ağaç olan yemişi. ²⁴⁷
Kirazlık	Kiraz ağaçları çok olan yer, kiraz bahçesi. ²⁴⁸
Kirezli	Kiraz ağaçları çok olan.
Kuşburnu	Çalılık ve ormanlık alanlarda yetişen, soluk pembe renkte çiçekler açan bir ağaç, yaban gülü ağacı. ²⁴⁹
Taflancık	Taflan ağaçları çok olan yer, taflan bahçesi. ²⁵⁰
Tömgel Düzü	Döngel, muşmula olan düzlük, ova.

Yukarıdaki tabloya bakıldığında genellikle yemiş isimlerinin daha fazla kullanıldığı görülmektedir. Giresun eski adıyla Kerasus olarak bilinmekte ve kiraz yurdu olarak tarif edilmektedir. Her ne kadar günümüzde kiraz bahçeleri Giresun ve

²⁴⁶ <https://sozluk.gov.tr/> (Erişim Tarihi 22.09.2019)

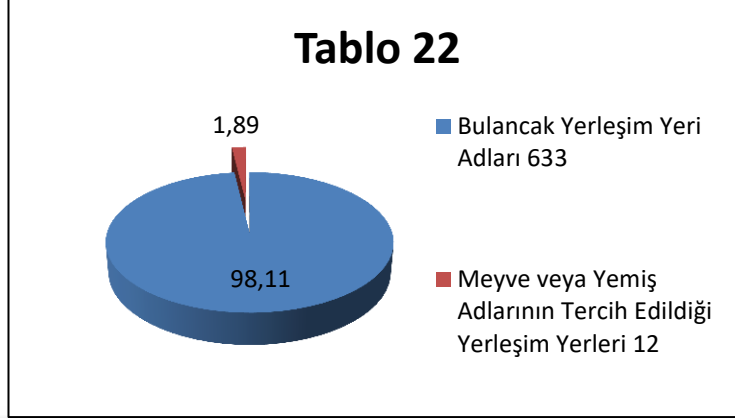
²⁴⁷ <https://sozluk.gov.tr/> (Erişim Tarihi 22.09.2019)

²⁴⁸ <https://sozluk.gov.tr/> (Erişim Tarihi 23.09.2019)

²⁴⁹ <https://sozluk.gov.tr/> (Erişim Tarihi 23.09.2019)

²⁵⁰ <https://sozluk.gov.tr/> (Erişim Tarihi 23.09.2019)

Bulancak'ta yerini fındık bahçelerine bırakmış olsa da yine de yine de kiraz isminin etkisinin ne denli önemli ölçüde büyük olduğu görülmektedir.



2.1.15. Ağaç veya Ağaç ile İlgili Adların Bulunduğu Yer Adları

Abanuz	Abanozgillerden, sıcak ülkelerde yetişen, kerestesinden yararlanılan birçok ağacın ortak adı. ²⁵¹
Akasya	Baklagillerden, sıcak iklimlerde birçok türü yetişen ve tanen, zamk, boya vb. maddelerin yapımında kullanılan bir ağaç. ²⁵²
Çamkırı	Çamlıklarla çevrili kır bölgesi.
Fidan	Yeni yetişen ağaç veya ağaççık. ²⁵³
Ihlamur	Ihlamurgillerden, kerestesi beğenilen, büyük bir gölge ağacı. ²⁵⁴
Karaağaç (2)	Karaağaçgillerin örnek bitkisi olan, kerestesi değerli bir ağaç. ²⁵⁵
Kavaklar ve Belen	Kavaklar: Söğütgillerden, sulak bölgelerde yetişen, boyu bazı türlerinde 30-40 metreye değin çıkan, kerestesinden yararlanılan uzun boylu bir ağaç.

²⁵¹ <https://sozluk.gov.tr/> (Erişim Tarihi 23.09.2019)

²⁵² <https://sozluk.gov.tr/> (Erişim Tarihi 23.09.2019)

²⁵³ <https://sozluk.gov.tr/> (Erişim Tarihi 23.09.2019)

²⁵⁴ <https://sozluk.gov.tr/> (Erişim Tarihi 23.09.2019)

²⁵⁵ <https://sozluk.gov.tr/> (Erişim Tarihi 23.09.2019)

	Belen: Dağ üzerindeki yüksek geçit, dik dağ yolu. ²⁵⁶
Köklük	Tarla yapmak için ormanda yakılarak açılan yer. ²⁵⁷
Meşepınarı	Meşe: Kayıngillerden, üç yüz kadar türü arasında, yaz kış yapraklarını dökmeyenleri de bulunan, kerestesi dayanıklı bir orman ağacı. Pınar: Yerden kaynayarak çıkan su, kaynak. ²⁵⁸
Pelitdibi	Pelit: Meşe ağacı meyvesi. Dip: Oyuk veya çukur bir şeyin en alt bölümü. ²⁵⁹
Polen	Çiçek tozu. ²⁶⁰
Selvi	Servi. ²⁶¹
Söğüt	Söğütgillerden, sulak yerlerde yetişen, yaprakları almaşık ve alt yüzleri havla örtülü büyük bir ağaç. ²⁶²
Tomurcuk	Bir bitkinin üzerinde bulunan ve ileride sap, çiçek veya yaprak verecek olan filiz. ²⁶³

Yukarıdaki tabloya bakıldığında hemen hemen ağaçla ilgili her şeyin yer adı olarak kullanıldığı görülmektedir. Bu da Karadeniz halkının yeşilliklerle donatılmış olmasını ve yöre halkının buna sahip çıktığını göstermektedir.

²⁵⁶ <https://sozluk.gov.tr/> (Erişim Tarihi 23.09.2019)

²⁵⁷ <https://sozluk.gov.tr/> (Erişim Tarihi 23.09.2019)

²⁵⁸ <https://sozluk.gov.tr/> (Erişim Tarihi 23.09.2019)

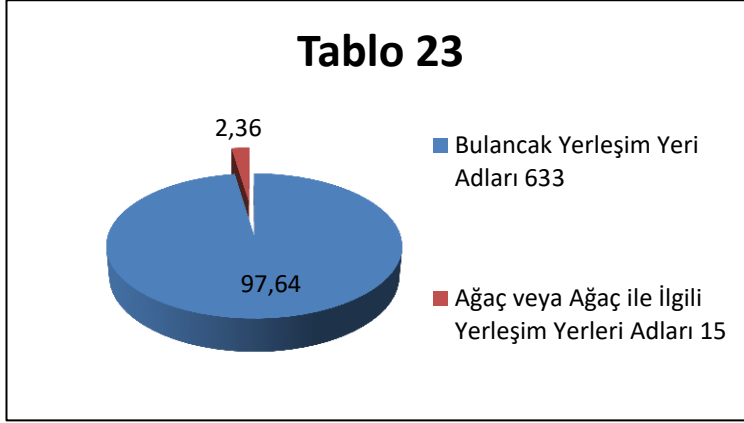
²⁵⁹ <https://sozluk.gov.tr/> (Erişim Tarihi 30.09.2019)

²⁶⁰ <https://sozluk.gov.tr/> (Erişim Tarihi 30.09.2019)

²⁶¹ <https://sozluk.gov.tr/> (Erişim Tarihi 30.09.2019)

²⁶² <https://sozluk.gov.tr/> (Erişim Tarihi 30.09.2019)

²⁶³ <https://sozluk.gov.tr/> (Erişim Tarihi 30.09.2019)



2.1.16. Tarım Ürünleri veya Tarım ile İlgili Adların Tercih Edildiği Yerleşim Yerleri

Bahçe	Sebze, meyve, çiçek veya ağaç yetiştirilen yer. ²⁶⁴
Tarı	Mısır tanesi. ²⁶⁵
Bahçeli	Bahçesi olan. ²⁶⁶
Başak	Arpa, buğday, yulaf vb. ekinlerin tanelerini taşıyan kılçıklı başı.
Bayındır	Gelişip güzelleşmesi, hayat şartlarının uygun duruma getirilmesi için üzerinde çalışılmış olan, bakımlı, imar edilmiş, mamur (yer), abat. ²⁶⁷
Bostanlı	Sebze bahçesi olan. ²⁶⁸
Çotak	Çotak < Çotanak
Çotanak	Üzerinde birçok fındık bulunan dal. ²⁶⁹

²⁶⁴ <https://sozluk.gov.tr/> (Erişim Tarihi 30.09.2019)

²⁶⁵ <https://sozluk.gov.tr/> (Erişim Tarihi 30.09.2019)

²⁶⁶ <https://sozluk.gov.tr/> (Erişim Tarihi 30.09.2019)

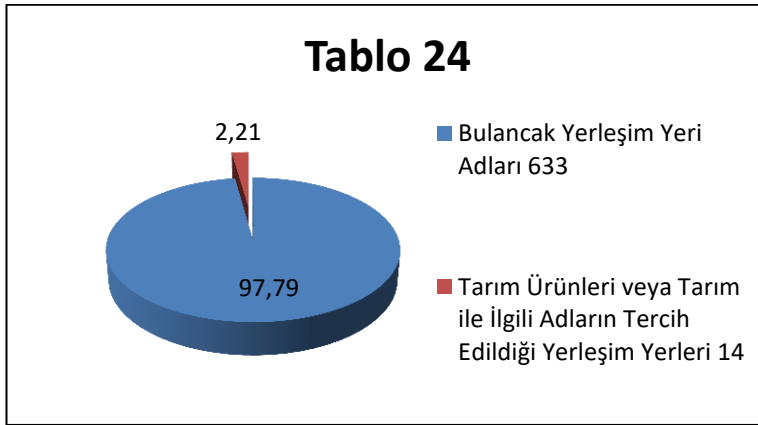
²⁶⁷ <https://sozluk.gov.tr/> (Erişim Tarihi 30.09.2019)

²⁶⁸ <https://sozluk.gov.tr/> (Erişim Tarihi 30.09.2019)

²⁶⁹ <https://sozluk.gov.tr/> (Erişim Tarihi 30.09.2019)

Kılıçtarla	Kılıç: Uzun, düz veya eğri, ucu sivri, bir veya her iki yüzü keskin, kın içinde bele takılan, çelikten silah. Tarla: Tarıma elverişli olan, sınırlı ve belirli toprak parçası. ²⁷⁰
Kızılot	Bir çeşit ot. ²⁷¹
Özgen	Kuzukulağı otunun filizleri. ²⁷²
Çerçil	Harmandaki ekini sürmek için, toprak üzerine çember biçiminde yayma. ²⁷³
Sazoba	Genellikle su kıyılarında, bataklık yerlerde yetişen ince, hasır otu obası. ²⁷⁴
Topalak	Hünnapgillerden, yapraklarından yeşil boya çıkarılan bir bitki. ²⁷⁵

Yukarıdaki tabloya bakıldığında fındık üzerine ürünlerden sıklıkla bahsedilen yer adları kullanmıştır.



²⁷⁰ <https://sozluk.gov.tr/> (Erişim Tarihi 30.09.2019)

²⁷¹ <https://sozluk.gov.tr/> (Erişim Tarihi 30.09.2019)

²⁷² <https://sozluk.gov.tr/> (Erişim Tarihi 30.09.2019)

²⁷³ <https://sozluk.gov.tr/> (Erişim Tarihi 30.09.2019)

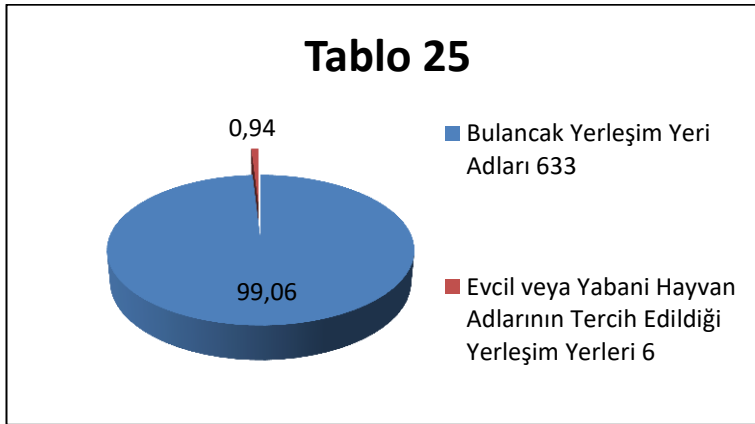
²⁷⁴ <https://sozluk.gov.tr/> (Erişim Tarihi 30.09.2019)

²⁷⁵ <https://sozluk.gov.tr/> (Erişim Tarihi 30.09.2019)

2.1.17. Evcil veya Yabani Hayvan Adlarının Bulunduğu Yer Adları

Balıkçıkmaç	Balık bulunmaz.
Ceylan	Gözlerinin güzelliği ile tanınan, ince bacaklı, zarif, memeli hayvan. ²⁷⁶
Kanarya	İspinozgillerden, yeşilimsi veya sarı tüylü, koni biçiminde küçük gagalı, ötücü kuş. ²⁷⁷
Kuşluhan	Türkiye'nin Karadeniz Bölgesi'nde yer alan illerinden biri.
Kuzgunkaya	Ötücü kuşlar takımının kargagiller familyasından, Kuzey Amerika'nın dağlık, fundalık yerlerinde bulunan, tüyleri siyah renkte olup mavi renkte parlayan bir tür kuşların yaşadığı kaya. ²⁷⁸
Yunuslu	Balinalardan, ılık ve sıcak denizlerde sürüler durumunda yaşayan, boyları 3 metreye kadar erişebilen, memeli deniz hayvanı olan. ²⁷⁹

Yukarıdaki tabloya bakıldığında hayvan isimlerine fazla ağırlık verilmediği görülmektedir.



²⁷⁶ <https://sozluk.gov.tr/> (Erişim Tarihi 30.09.2019)

²⁷⁷ <https://sozluk.gov.tr/> (Erişim Tarihi 30.09.2019)

²⁷⁸ <https://sozluk.gov.tr/> (Erişim Tarihi 30.09.2019)

²⁷⁹ <https://sozluk.gov.tr/> (Erişim Tarihi 30.09.2019)

2.1.18. Coğrafi Terim ve Yörenin Coğrafi Özellikleri ile İlgili Adların Bulunduğu Yer Adları

Aktepe	Beyaz tepe.
Beyalan	Beylik alanı.
Burunucu	Bir yarımada veya dağın denize uzanan en uç tarafı. ²⁸⁰
Büyükada	Giresun ili, Bulancak ilçesi, merkez bucağına bağlı bir yerleşim birimi.
Büyükdüz	Oldukça geniş olan düzlük alan.
Dağyolu	Dağ eteklerinden geçen vasıfsız yol.
Düzköy	Düz alanı fazla olan köy.
İnönü	Mağara önü.
Kaşbaşı	Sarp kayalık, uçurum başı.
Kaşüstü	Sarp kayalık, uçurumun üstü.
Kıran (4)	Dağ sırtı, tepe, bayır. ²⁸¹
Kış Yatağı	Çok soğuk havanın bulunduğu yer. ²⁸²
Kızalan	Giresun ili Bulancak ilçesine bağlı bir yerleşim yeri.
Kumyalı	Giresun ili Bulancak ilçesine bağlı bir yerleşim yeri.
Şenkaya	Giresun ili Bulancak ilçesine bağlı bir yerleşim yeri.
Yalı (2)	Su kıyısında yapılmış büyük, görkemli ev. ²⁸³

²⁸⁰ <https://sozluk.gov.tr/> (Erişim Tarihi 30.09.2019)

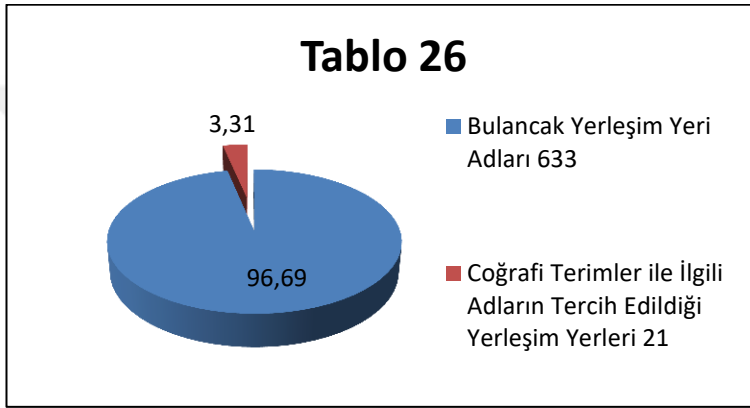
²⁸¹ <https://sozluk.gov.tr/> (Erişim Tarihi 30.09.2019)

²⁸² <https://sozluk.gov.tr/> (Erişim Tarihi 30.09.2019)

²⁸³ <https://sozluk.gov.tr/> (Erişim Tarihi 30.09.2019)

Yalıköy	Giresun ili Bulancak ilçesine bağlı bir yerleşim yeri.
---------	--

Yukarıdaki tabloya bakıldığında Karadeniz Bölgesindeki coğrafi şartlar ile yapılan mücadelelerin yer adlarına yansıdığı görülmektedir. Coğrafya ile yapılan mücadelenin üst düzeyde olduğu bir bölgede insanların coğrafyayı tanımlayan, betimleyen ya da yer-yön tarif eden adlara öncelik tanıdıkları görülmüştür.



2.1.19. Olumsuz Anlam İfade Eden Adların Bulunduğu Yer Adları

Çel	Yaramaz. ²⁸⁴
Bıyıkıranı	Bıyıkları döken bir deri hastalığı. ²⁸⁵
Gamar	Yüzü çiçek bozuğu olan (kimse). ²⁸⁶
Kamar	Çiçekbozuğu. ²⁸⁷
Damudere	Tamudere: Cehennem deresi. ²⁸⁸
Gamalak	Tembel, uyuşuk, yorgun (kimse). ²⁸⁹

²⁸⁴ <https://sozluk.gov.tr/> (Erişim Tarihi 30.09.2019)

²⁸⁵ <https://sozluk.gov.tr/> (Erişim Tarihi 22.09.2019)

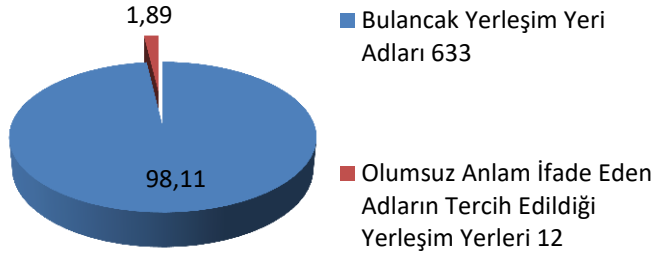
²⁸⁶ <https://sozluk.gov.tr/> (Erişim Tarihi 22.09.2019)

²⁸⁷ <https://sozluk.gov.tr/> (Erişim Tarihi 30.09.2019)

²⁸⁸ <https://sozluk.gov.tr/> (Erişim Tarihi 30.09.2019)

Henden	Babası belli olmayan, piç. ²⁹⁰
Keller	Saçı olmayan kimseler. ²⁹¹
Kozluk	Yeni doğan keçi ve koyun yavrularının ahırda konulduğu bölüm. ²⁹²
Muhal	Olamaz, olmaz, olmayacak, olması, gerçekleşmesi olanaksız. ²⁹³
Çalık	Çarpık. ²⁹⁴
Cılanbus	Cılan: Yılan. ²⁹⁵ Bus: Allahın ceza olsun diye verdiği devamlı hastalık. ²⁹⁶ Yılan derisi hastalığı.

Tablo 27



²⁸⁹ <https://sozluk.gov.tr/> (Erişim Tarihi 30.09.2019)

²⁹⁰ <https://sozluk.gov.tr/> (Erişim Tarihi 30.09.2019)

²⁹¹ <https://sozluk.gov.tr/> (Erişim Tarihi 30.09.2019)

²⁹² <https://sozluk.gov.tr/> (Erişim Tarihi 30.09.2019)

²⁹³ <https://sozluk.gov.tr/> (Erişim Tarihi 30.09.2019)

²⁹⁴ <https://sozluk.gov.tr/> (Erişim Tarihi 30.09.2019)

²⁹⁵ <https://sozluk.gov.tr/> (Erişim Tarihi 30.09.2019)

²⁹⁶ <https://sozluk.gov.tr/> (Erişim Tarihi 30.09.2019)

2.1.20. Güzel Anlam İfade Eden, İnsanların Hoşuna Giden Adlar veya Soyut Adların Bulunduğu Yer Adları

Bariş	Savaşın bittiğinin bir antlaşmayla belirtilmesinden sonraki durum, sulh, hazar. ²⁹⁷
Özden	İçten, candan, samimi. ²⁹⁸
Ucarlı	Gerçekçi olmayan, hayaller peşinde koşan kimse. Güzel anlam, soyut kavram. ²⁹⁹
Billur	Duru, temiz ve akıcı. ³⁰⁰
Dostlar	Sevilen, güvenilen, yakın arkadaş, gönüldaş, iyi anlaşılan kimse, düşman karşıtı kimseler. ³⁰¹
Güzelyalı	Giresun ili Bulancak ilçesine bağlı bir yerleşim yeri.
Güzelyurt	Giresun ili Bulancak ilçesine bağlı bir yerleşim yeri.
İhsaniye	Giresun ili Bulancak ilçesine bağlı bir yerleşim yeri.
İstiklal	Bağımsızlık. ³⁰²
Kahraman	Savaşta veya tehlikeli bir durumda yararlık gösteren (kimse), alp, yiğit. ³⁰³
Latif	Yumuşak, hoş, ince bir güzelliği olan.
Mukaddes	Kutsal.
Nazlı	Özen isteyen, nazik.

²⁹⁷ <https://sozluk.gov.tr/> (Erişim Tarihi 30.09.2019)

²⁹⁸ <https://sozluk.gov.tr/> (Erişim Tarihi 30.09.2019)

²⁹⁹ <https://sozluk.gov.tr/> (Erişim Tarihi 30.09.2019)

³⁰⁰ <https://sozluk.gov.tr/> (Erişim Tarihi 30.09.2019)

³⁰¹ <https://sozluk.gov.tr/> (Erişim Tarihi 30.09.2019)

³⁰² <https://sozluk.gov.tr/> (Erişim Tarihi 30.09.2019)

³⁰³ <https://sozluk.gov.tr/> (Erişim Tarihi 30.09.2019)

Sağlık	Bireyin fiziksel, sosyal ve ruhsal yönden tam bir iyilik durumunda olması, vücut esenliği, esenlik, sıhhat, afiyet.
Sevgi	İnsanı bir şeye veya bir kimseye karşı yakın ilgi ve bağlılık göstermeye yönelten duygu. ³⁰⁴
Süme	Boyu boşu düzgün, ince, güzel ve yakışıklı kimse. ³⁰⁵
Şevkat	Şefkat: Sevecenlik. ³⁰⁶
Şirin	Sevimli, cana yakın, tatlı, hoş. ³⁰⁷
Talipli	Talip olan, talibi bulunan, talip.
Uğurlu	Uğuru olan, iyilik getirdiğine inanılan, kutlu, tekin, kademli, meymenetli, mübarek. ³⁰⁸
Ümit	Umut. ³⁰⁹
Ünlü	Ün salmış olan, tanınmış, şöhretli, meşhur, şanlı, namlı, namdar, anlı şanlı. ³¹⁰
Yaman	Güç, etki veya beceri bakımından alışılmışın üzerinde olan (kimse). ³¹¹
Yeni	Kullanılmamış veya az kullanılmış olan, eski karşıtı. ³¹²
Yılmaz (2)	Bir işten gözü korkup vazgeçmeyen, yılmayan. ³¹³
Zafer	Savaşta kazanılan başarı. ³¹⁴

³⁰⁴ <https://sozluk.gov.tr/> (Erişim Tarihi 30.09.2019)

³⁰⁵ <https://sozluk.gov.tr/> (Erişim Tarihi 30.09.2019)

³⁰⁶ <https://sozluk.gov.tr/> (Erişim Tarihi 30.09.2019)

³⁰⁷ <https://sozluk.gov.tr/> (Erişim Tarihi 30.09.2019)

³⁰⁸ <https://sozluk.gov.tr/> (Erişim Tarihi 30.09.2019)

³⁰⁹ <https://sozluk.gov.tr/> (Erişim Tarihi 30.09.2019)

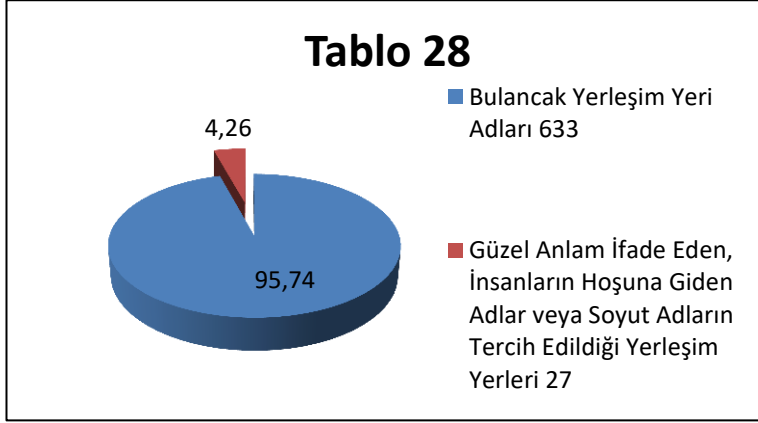
³¹⁰ <https://sozluk.gov.tr/> (Erişim Tarihi 30.09.2019)

³¹¹ <https://sozluk.gov.tr/> (Erişim Tarihi 30.09.2019)

³¹² <https://sozluk.gov.tr/> (Erişim Tarihi 30.09.2019)

³¹³ <https://sozluk.gov.tr/> (Erişim Tarihi 30.09.2019)

³¹⁴ <https://sozluk.gov.tr/> (Erişim Tarihi 30.09.2019)



2.1.21. Su ve Su ile İlgili Adların Bulunduğu Yer Adları

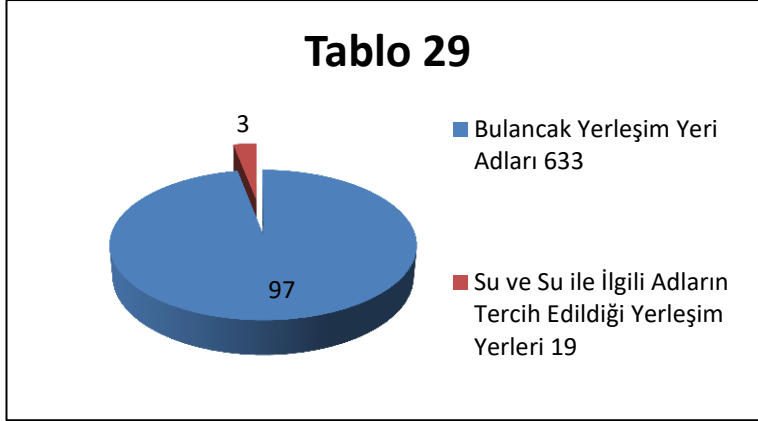
Acısu	Suyu acı olan.
Ağdere	Beyaz dere. Suyu berrak olan dere.
Damla	Yuvarlak biçimde, çok küçük miktarda sıvı, katre. ³¹⁵
Deniz	Yer kabuğunun çukur bölümlerini kaplayan, birbiriyle bağlantılı, tuzlu su kütlesi. ³¹⁶
Dere	Genellikle yazın kuruyan küçük akarsu. ³¹⁷
Dere Pazarı	Derenin yanında kurulu olan Pazar.
Deredibi / Duacıoğlu	Balıncak'a bağlı yerleşim yeridir.
Dereyolu	Dere boyunca uzanan yol.
Göldüzü	Derinliği fazla olmayan göl.
Güzelyalı	Su kıyısında yapılmış büyük, güzel ve görkemli ev.

³¹⁵ <https://sozluk.gov.tr/> (Erişim Tarihi 30.09.2019)

³¹⁶ <https://sozluk.gov.tr/> (Erişim Tarihi 30.09.2019)

³¹⁷ <https://sozluk.gov.tr/> (Erişim Tarihi 30.09.2019)

Hasandere	Bulancak'a baęlı yerleşim yeridir.
Karadere	Suyu oldukça gür akan dere.
Karapınar	Dibi görünmeyecek kadar derin olan su kaynaęı.
Kurban Pınarı	Bulancak'a baęlı yerleşim yeridir.
Pazarsuyu (2)	Bulancak'a baęlı yerleşim yeridir.
Sucalı	Bulancak'a baęlı yerleşim yeridir.
Taşkindere	Suyu debisini aşan dere.
Yoęundere	Suyu çok hızlı akan dere.



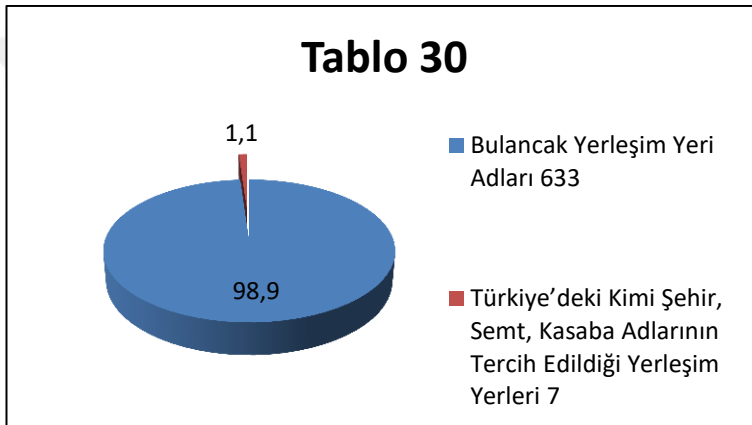
2.1.22. Türkiye'deki Kimi Şehir, Semt, Kasaba Adlarının Bulunduęu Yer Adları

Ardahan	Türkiye'nin Doęu Anadolu Bölgesi'nde yer alan illerinden biri. ³¹⁸
Bahçelievler	İstanbul iline baęlı ilçelerden biri.
Bulancak	Genellikle bulanık akan su.

³¹⁸ <https://sozluk.gov.tr/> (Erişim Tarihi 30.09.2019)

Bulancakiçi	Bulancak'a bağlı yerleşim yeridir.
Güngören	İstanbul iline bağlı ilçelerden biri. ³¹⁹
Kocatepe	Büyük ve bir şeyin en üstteki bölümü.
Sakarya	Türkiye'nin Marmara Bölgesi'nde yer alan illerinden biri. ³²⁰

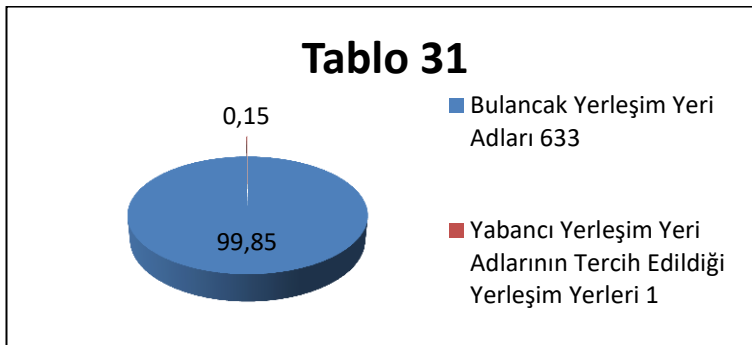
Yukarıdaki tabloya bakıldığında yer adları verilirken Türkiye'nin çeşitli yerlerinden yerleşim adlarının tercih edildiği görülmektedir.



2.1.23. Yabancı İllerin Adlarının Bulunduğu Yer Adları

Gazze	Şam'ın doğusunda bir şehir adı.
-------	---------------------------------

Türkiye haricinde yabancı şehir isimlerinin çok tercih edilmediği görülmektedir.



³¹⁹ <https://sozluk.gov.tr/> (Erişim Tarihi 30.09.2019)

³²⁰ <https://sozluk.gov.tr/> (Erişim Tarihi 30.09.2019)

2.1.24. Şekil, Biçim, En, Boy Bildiren Adların Bulunduğu Yer Adları

Ara	İki şeyi birbirinden ayıran uzaklık, aralık, boşluk, mesafe. ³²¹
Bayır	Küçük yokuş, belen, kıran, şev. ³²²
Bük Mezra	Giresun ili Bulancak ilçesine bağlı bir yerleşim yeri.
Büyük Yaylım	Giresun ili Bulancak ilçesine bağlı bir yerleşim yeri.
Cukurca	Biraz çukur, az çukur. ³²³
Çukur	Çevresine göre aşağı çökmüş olan yer. ³²⁴
Çukurca Oba	Giresun ili Bulancak ilçesine bağlı bir yerleşim yeri.
Dar	Genişliği az veya yetersiz olan. ³²⁵
Daracık	Çok dar. ³²⁶
Devret	Dar geçit, boğaz, ırmak kenarlarındaki dönemeç ve uçurumu çok tehlikeli yollar. ³²⁷
Dik	Yatay bir düzleme göre yer çekimi doğrultusunda bulunan, eğik olmayan. ³²⁸
Dikmen	Koni biçiminde tepe. ³²⁹
Düz (3)	Yatay durumda olan, eğik ve dik olmayan. ³³⁰
Eğrice Alan	Az eğri olan alan. ³³¹

³²¹ <https://sozluk.gov.tr/> (Erişim Tarihi 30.09.2019)

³²² <https://sozluk.gov.tr/> (Erişim Tarihi 30.09.2019)

³²³ <https://sozluk.gov.tr/> (Erişim Tarihi 30.09.2019)

³²⁴ <https://sozluk.gov.tr/> (Erişim Tarihi 30.09.2019)

³²⁵ <https://sozluk.gov.tr/> (Erişim Tarihi 30.09.2019)

³²⁶ <https://sozluk.gov.tr/> (Erişim Tarihi 30.09.2019)

³²⁷ <https://sozluk.gov.tr/> (Erişim Tarihi 30.09.2019)

³²⁸ <https://sozluk.gov.tr/> (Erişim Tarihi 30.09.2019)

³²⁹ <https://sozluk.gov.tr/> (Erişim Tarihi 30.09.2019)

³³⁰ <https://sozluk.gov.tr/> (Erişim Tarihi 30.09.2019)

³³¹ <https://sozluk.gov.tr/> (Erişim Tarihi 30.09.2019)

Göldüzü	Giresun ili Bulancak ilçesine bağlı bir yerleşim yeri.
İnüstü	Mağara üstü.
Teknik	Bir sanat, bir bilim, bir meslek dalında kullanılan yöntemlerin hepsi. ³³²
Kabalı	Bir çeşit saç ekmeği, böreği. ³³³
Karatepe	Siyah tepe.
Kertboğaz	Dar boğaz.
Kıran	Dağ sırtı, tepe, bayır.
Küçükada	Büyüklüğü fazla olmayan ada.
Küçükdere	Uzunluğu kısa olan dere.
Küçüklü (2)	Küçüğe benzer, ufak.
Madenaltı	Maden altında olan.
Odadüzü	Bulancak'a bağlı yerleşim yeridir.
Oyrak Mahallesi	Bulancak'a bağlı yerleşim yeridir.
Sekmen	Basamak. ³³⁴
Tepe	Bir şeyin en üstteki bölümü. ³³⁵
Tepecik (2)	Yerden yükseklikleri çok az olan tepeler. ³³⁶
Tepeören	Bulancak'a bağlı yerleşim yeridir.

³³² <https://sozluk.gov.tr/> (Erişim Tarihi 30.09.2019)

³³³ <https://sozluk.gov.tr/> (Erişim Tarihi 30.09.2019)

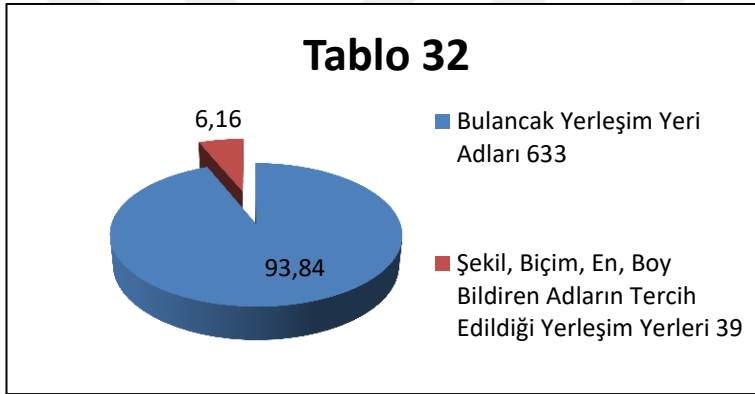
³³⁴ <https://sozluk.gov.tr/> (Erişim Tarihi 30.09.2019)

³³⁵ <https://sozluk.gov.tr/> (Erişim Tarihi 30.09.2019)

³³⁶ <https://sozluk.gov.tr/> (Erişim Tarihi 30.09.2019)

Yamaç	Dağın veya tepenin herhangi bir yanı. ³³⁷
Yaslıbahçe	Arazisi eğimli olan bahçe.
Yokuşyol	Yolu dik olan yerleşim yeri.
Yüksek	Altı ile üstü arasındaki uzaklık çok olan.

Yukarıdaki tabloya bakıldığında coğrafyanın genellikle engebeli olmasından ötürü “tepe, çukur, yamaç, yokuş, vd.” gibi isimlerin tercih edildiği görülmektedir.



2.1.25. Mahalli Sözcüklerin Adlarının Bulunduğu Yer Adları

Hebilli	Çakı sahibi olan kimse.
Kırma	Kırmak işi. ³³⁸
Kor	Büyük acı, üzüntü, sıkıntı, dert. ³³⁹
Yorucu	Yıldızlara bakarak veya başka usullerle, gaipten haber veren, kâhin, müneccim. ³⁴⁰

³³⁷ <https://sozluk.gov.tr/> (Erişim Tarihi 30.09.2019)

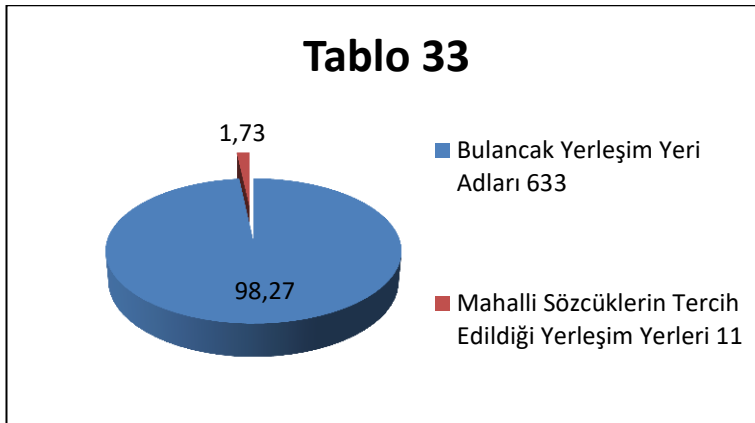
³³⁸ <https://sozluk.gov.tr/> (Erişim Tarihi 30.09.2019)

³³⁹ <https://sozluk.gov.tr/> (Erişim Tarihi 30.09.2019)

³⁴⁰ <https://sozluk.gov.tr/> (Erişim Tarihi 30.09.2019)

Çakıldak	1. Olmamış meyve. 2. Fındık, mısır, buğday gibi tarım ürünlerinin çok ufak olan taneleri. ³⁴¹
Kömyanı	Köm: Ağıl, davar ahır. ³⁴²
Salman	Köy bütçesine verilen para. ³⁴³
Tomak	Uzun biber. ³⁴⁴
Teknekese	Tekne: Türlü işlerde kullanılmak için çoğu ağaçtan veya taştan yapılan, uzun ve geniş kap. ³⁴⁵ Kese: 1. Kısa çubuk. 2. Küçük odun ve çalı parçaları. 3. Kuru toprak parçası. ³⁴⁶
Kuzköy	Guz: Gölge, güneş almayan yer. ³⁴⁷
Salibaşı	Sali: Salih adının yöresel söylenişi. ³⁴⁸

Yukarıdaki tabloya bakıldığında mahalli sözcüklerin değişik kullanımları yer adları olarak tercih edilmiştir.



³⁴¹ Feridun Tekin, Samet Cantürk, **Giresun ve Yöresi Ağız Sözlüğü**, Arı Sanat Yayınevi, İstanbul 2018, s. 86.

³⁴² Feridun Tekin ve Samet Cantürk, **a.g.e.**, s. 205.

³⁴³ Feridun Tekin ve Samet Cantürk, **a.g.e.**, s. 244.

³⁴⁴ Feridun Tekin ve Samet Cantürk, **a.g.e.**, s. 268.

³⁴⁵ <https://sozluk.gov.tr/> (Erişim Tarihi 30.09.2019)

³⁴⁶ Feridun Tekin ve Samet Cantürk, **a.g.e.**, s. 199.

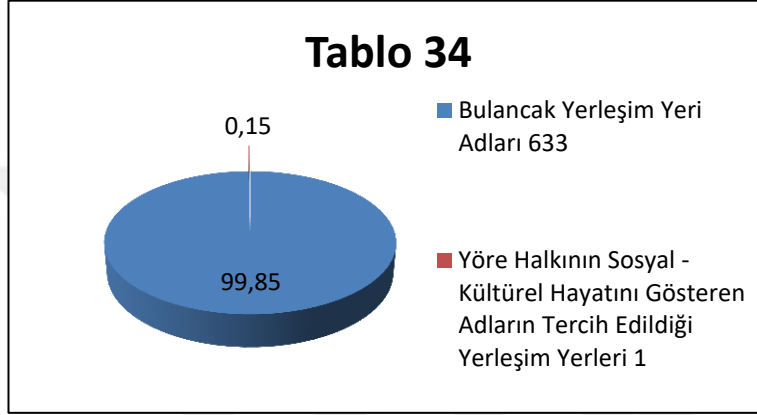
³⁴⁷ Feridun Tekin ve Samet Cantürk, **a.g.e.**, s. 161.

³⁴⁸ Feridun Tekin ve Samet Cantürk, **a.g.e.**, s. 244.

2.1.26. Yöre Halkının Sosyal - Kültürel Hayatını Gösteren Adların Bulunduğu Yer Adları

Ebecik	Çocukların oynadıkları bir çeşit oyun. ³⁴⁹
--------	---

Yukarıdaki tabloya bakıldığında çocuklar arasında oyun olan bir kelimenin yer adı olarak kullanıldığı görülmektedir.



2.1.27. Araç-Gereç, Giyim-Kuşam, Eşya Adlarıyla İlgili Adların Bulunduğu Yer Adları

Abasız	Aba giymemiş olan. ³⁵⁰
Çakmaklık	İçine çakmak konulan koruyucu malzeme. ³⁵¹
Değirmen	İçinde öğütme işi yapılan yer. ³⁵²
Şantiye	Yapı gereçlerinin yığılıp saklandığı veya işlendiği yer. ³⁵³
Depo	Korunmak, saklanmak veya gerektiğinde kullanılmak için bir şeyin konulduğu yer, ardiye. ³⁵⁴

³⁴⁹ <https://sozluk.gov.tr/> (Erişim Tarihi 30.09.2019)

³⁵⁰ <https://sozluk.gov.tr/> (Erişim Tarihi 30.09.2019)

³⁵¹ <https://sozluk.gov.tr/> (Erişim Tarihi 30.09.2019)

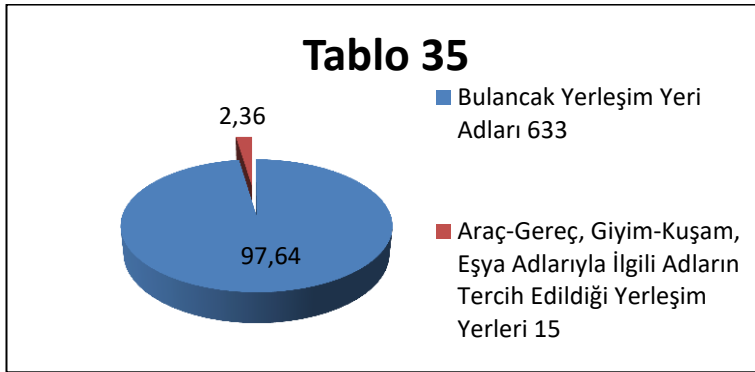
³⁵² <https://sozluk.gov.tr/> (Erişim Tarihi 30.09.2019)

³⁵³ <https://sozluk.gov.tr/> (Erişim Tarihi 30.09.2019)

³⁵⁴ <https://sozluk.gov.tr/> (Erişim Tarihi 30.09.2019)

Keçeli	Keçesi olan. ³⁵⁵
Kılıçlı	Kılıç taşıyan. ³⁵⁶
Kovanlık	Arılık. ³⁵⁷
Bercin	Perçin. ³⁵⁸ (İki veya daha çok levhayı birbirine bağlamak için geçirilen çivinin, ezilerek baş durumuna getirilen ucu.)
Tandır	Yere çukur kazılarak yapılan bir fırın türü. ³⁵⁹
Taşdibek	Taştan veya ağaçtan yapılmış büyük havan. ³⁶⁰
Teknetaş	Taştan yapılmış şekli tekneye benzeyen, benzetilen.
Terazi	Bir kolun iki ucuna asılı iki kefedden oluşan tartı, mizan. ³⁶¹
Toprakdeğirmeni	Topraktan yapılmış değirmen.
Yazı	Düşüncenin belli işaretlerle tespit edilmesi, yazma işi. ³⁶²

Yukarıdaki tabloya bakıldığında bölge halkının genelde kullandığı veya ürettiği eşyaların isimleri yer adı olarak kullanılmaktadır.



³⁵⁵ <https://sozluk.gov.tr/> (Erişim Tarihi 30.09.2019)

³⁵⁶ <https://sozluk.gov.tr/> (Erişim Tarihi 30.09.2019)

³⁵⁷ <https://sozluk.gov.tr/> (Erişim Tarihi 30.09.2019)

³⁵⁸ <https://sozluk.gov.tr/> (Erişim Tarihi 30.09.2019)

³⁵⁹ <https://sozluk.gov.tr/> (Erişim Tarihi 30.09.2019)

³⁶⁰ <https://sozluk.gov.tr/> (Erişim Tarihi 30.09.2019)

³⁶¹ <https://sozluk.gov.tr/> (Erişim Tarihi 30.09.2019)

³⁶² <https://sozluk.gov.tr/> (Erişim Tarihi 30.09.2019)

2.1.28. Yer Konumu Bildiren Adların Bulunduğu Yer Adları

Alçakbel	Bulancak'a bağlı yerleşim yeridir.
Alt (2)	Bir şeyin yere bakan yanı, zir, üst karşıtı. ³⁶³
Aralıcak	Aralık, daracık aralık. ³⁶⁴
Aşağı	Bir şeyin alt bölümü, zir, yukarı karşıtı. ³⁶⁵
Aşağı Yatak	Bulancak'a bağlı yerleşim yeridir.
Bağlantı	İki şey arasında ilişki sağlayan bağ. ³⁶⁶
Cami Yanı Merkez	Cami yanında bulunan merkezi toplanma yeri.
Camiyanı (5)	Köy ya da kasaba bölgelerinde camilerin avlusu.
Çardaktepe	Tepede, bahçe gibi yerlerde ağaç dallarından örülmüş barınaktan oluşmuş yerleşim yeri.
Dereboyu	Dere boyunca uzanan yerleşim yeridir.
Doğu	Güneşin doğduğu ana yön, gün doğusu, şark, maşrik, batı karşıtı. ³⁶⁷
Emecan Yeri	Bulancak'a bağlı yerleşim yeridir.
Eriklik	Erik yetiştirilen bahçe. ³⁶⁸
Eski Cami Yanı	Adını bölgedeki Eski Cami'den almış yerleşim birimidir.
Giriş	Girme işi. ³⁶⁹

³⁶³ <https://sozluk.gov.tr/> (Erişim Tarihi 30.09.2019)

³⁶⁴ <https://sozluk.gov.tr/> (Erişim Tarihi 30.09.2019)

³⁶⁵ <https://sozluk.gov.tr/> (Erişim Tarihi 30.09.2019)

³⁶⁶ <https://sozluk.gov.tr/> (Erişim Tarihi 30.09.2019)

³⁶⁷ <https://sozluk.gov.tr/> (Erişim Tarihi 30.09.2019)

³⁶⁸ <https://sozluk.gov.tr/> (Erişim Tarihi 30.09.2019)

³⁶⁹ <https://sozluk.gov.tr/> (Erişim Tarihi 30.09.2019)

Güney	Solunu doğuya, sağını batıya veren kimsenin tam karşısına düşen yön. ³⁷⁰
Güneyköy	Bulancak'a bağlı yerleşim yeridir.
Hacıgüney	Bulancak'a bağlı yerleşim yeridir.
Hanalan	Bulancak'a bağlı yerleşim yeridir.
Harman	Biçildikten sonra tahıl demetlerinin üzerinden düven geçirilerek tanelerin başaklarından ayrılması işi. ³⁷¹
Hasan Yatağı	Bulancak'a bağlı yerleşim yeridir.
İncebel	Bulancak'a bağlı yerleşim yeridir.
Karaağaçbaşı	Bulancak'a bağlı yerleşim yeridir.
Karışıküşluhan	Bulancak'a bağlı yerleşim yeridir.
Kaşüstü	Sarp kayalık, uçurumun üstü. ³⁷²
Kayabaşı	Yüksek, kayalık yerin tepesinde olan yerleşim birimidir.
Kayadibi	Çepni Sipahilerinden Ramazan Ağa'nın tasarrufunda olan bu köy Giresun şehir merkezi yakınlarında iskâna açıldığı anlaşılmaktadır. ³⁷³
Konakyanı	İsmi köydeki konaktan alan yerleşim birimidir.
Kuzey	Sağını doğuya, solunu batıya veren kimsenin tam karşısına düşen yön, dört ana yönden biri, şimal, güney karşıtı. ³⁷⁴

³⁷⁰ <https://sozluk.gov.tr/> (Erişim Tarihi 30.09.2019)

³⁷¹ <https://sozluk.gov.tr/> (Erişim Tarihi 30.09.2019)

³⁷² <https://sozluk.gov.tr/> (Erişim Tarihi 30.09.2019)

³⁷³ Mehmet Fatsa, **XV. ve XVI. Yüzyılda Giresun Kırsalının İdari ve Sosyal Tarihi**, s. 127.

³⁷⁴ <https://sozluk.gov.tr/> (Erişim Tarihi 30.09.2019)

Merkez (26)	Belirli bir yerin ortası. ³⁷⁵
Meydan	Alan. ³⁷⁶
Okulyanı	İsmi okuldan alan yerleşim birimidir.
Orta (4)	Bir şeyin kenarlarından merkeze doğru yaklaşık olarak aynı uzaklıkta olan yer. ³⁷⁷
Orta Dikmen	Bulancak'a bağlı yerleşim yeridir.
Paralel	Aynı düzlem içinde ikişer ikişer bulunan ve kesişmeyen, koştur, muvazi, mütevazi. ³⁷⁸
Samu Güney	Bulancak'a bağlı yerleşim yeridir.
Şardağ Düz	Bulancak'a bağlı yerleşim yeridir.
Şardağ Yukarı	Bulancak'a bağlı yerleşim yeridir.
Üst (4)	Bir şeyin yukarı, göğe doğru olan yanı, üzeri, fevk, alt karşıtı. ³⁷⁹
Üst Mahallesi	Bulancak'a bağlı yerleşim yeridir.
Yanıkalın	Bulancak'a bağlı yerleşim yeridir.
Yukarı Dikmen	Bulancak'a bağlı yerleşim yeridir.

Yukarıdaki tabloda görüldüğü üzere “çukur, aşağı, yukarı, orta, kuzey, güney” ifadeleri kullanılmakta bu da bir nevi coğrafyanın engebeli olduğuna işaret etmektedir.

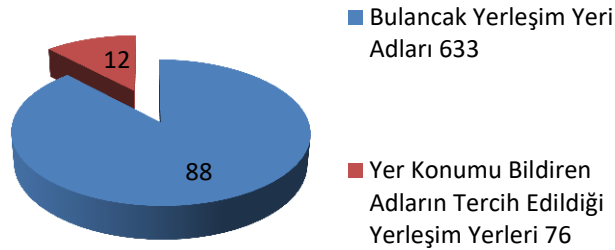
³⁷⁵ <https://sozluk.gov.tr/> (Erişim Tarihi 30.09.2019)

³⁷⁶ <https://sozluk.gov.tr/> (Erişim Tarihi 30.09.2019)

³⁷⁷ <https://sozluk.gov.tr/> (Erişim Tarihi 30.09.2019)

³⁷⁸ <https://sozluk.gov.tr/> (Erişim Tarihi 30.09.2019)

³⁷⁹ <https://sozluk.gov.tr/> (Erişim Tarihi 30.09.2019)

Tablo 36**2.1.29. Yerleşim Birimi (Orun) ile İlgili Adların Bulunduğu Yer Adları**

Ahırlı	Ahıra alışkın olan at ve kısrak. ³⁸⁰
Alınca	Bulancak'a bağlı yerleşim yeridir.
Ataköy	Bulancak'a bağlı yerleşim yeridir.
Bakacak	Bir tepede çevresinin en iyi görülebildiği yüksek yer, gözetleme yeri. ³⁸¹
Cindi	Küçük şey. ³⁸²
Çatal Çam	Bulancak'a bağlı yerleşim yeridir.
Döngeri	Bulancak'a bağlı yerleşim yeridir.
Ericek	Sahur yemeği. ³⁸³
Esenköy	Bulancak'a bağlı yerleşim yeridir.
Ezeltere	Bulancak'a bağlı yerleşim yeridir.
Gündoğdu (2)	Bulancak'a bağlı yerleşim yeridir.

³⁸⁰ <https://sozluk.gov.tr/> (Erişim Tarihi 30.09.2019)

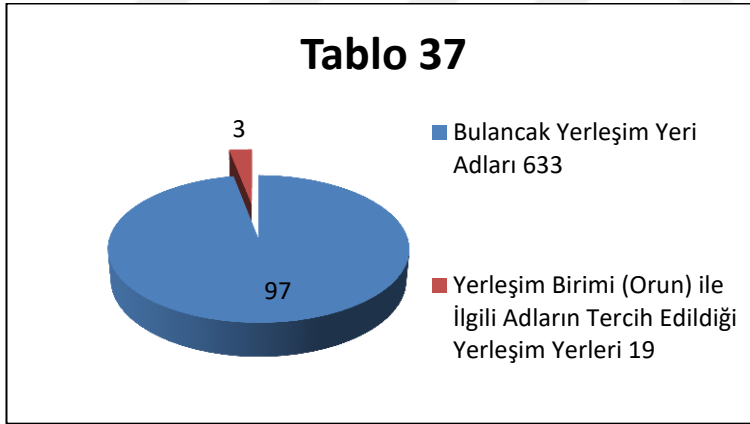
³⁸¹ <https://sozluk.gov.tr/> (Erişim Tarihi 30.09.2019)

³⁸² <https://sozluk.gov.tr/> (Erişim Tarihi 30.09.2019)

³⁸³ <https://sozluk.gov.tr/> (Erişim Tarihi 30.09.2019)

Kovancak (2)	Bulancak'a baęlı yerleşim yeridir.
Maşat Yaylası İki Oluk ve Dalman Obası	Bulancak'a baęlı yerleşim yeridir.
Soęulca	Duttepe köyüne baęlı yerleşim yeridir.
Tokmaden	Bulancak'a baęlı yerleşim yeridir.
Yanıkoba	Bulancak'a baęlı yerleşim yeridir.
Yeniköy	Bulancak'a baęlı yerleşim yeridir.

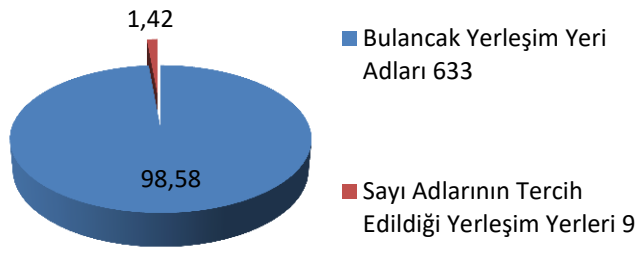
Yukarıdaki tabloya bakıldığında köy isimlerinin genelde sıfat olarak kullanıldığı görülmektedir.



2.1.30. Sayı Adlarının Bulunduęu Yer Adları

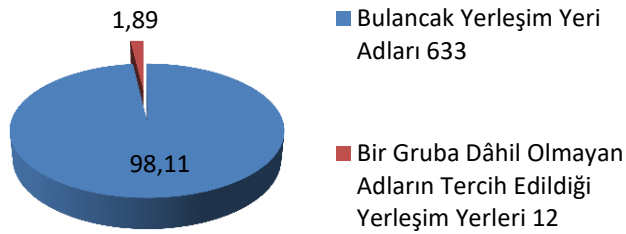
1.	2.	3.
4.	5.	6.
7.	8.	9.

Rakamlar kullanılarak yapılan yerleşim yerleridir.

Tablo 38**2.1.31. Bir Gruba Dâhil Olmayan Adların Bulunduğu Yer Adları**

Çarşık	Kesmetaş
Çekmebel	Ofran
Gancu	Sisin
İcilli	Taşal
İmidolu	Torçan
İncal	İncivez

Anlamları tam olarak belli olamayan yerleşim yerleridir.

Tablo 39

2.2. Giresun İli Merkez Yer Adlarının Yapı-Köken Bakımından Sınıflandırılması

2.2.1. Basit Yapılı Yer Adları

Yer Adı	Yapı ve Köken Bilgisi
Abanuz	Yun.
Açelya	Rum.
Akasya	Fr.
Alt	Tr.
Ara	Tr.
Arif	Ar.
Aşağı	Tr.
Aydınlar	Tr.
Bahçe	Far.
Barış	Tr.
Başak	Tr.
Bayındır	Tr.
Bayır	Tr.
Begonya	Fr.
Bektaş	Far.
Bercin	Far.
Bilge	Tr.
Billur	Ar.
Cami	Ar.

Ceylan	Far.
Cindi	Tr.
Cürgül	Tr.
Çarşık	Tr.
Çel	Tr.
Çiçek	Tr.
Çolak	Tr.
Çotak	Tr.
Çotanak	Tr.
Çukur	Tr.
Damla	Tr.
Dar	Tr.
Davut	İbr.
Demet	Rum.
Deniz	Tr.
Depo	Fr.
Dere	Tr.
Derya	Far.
Dik	Tr.
Dostlar	Far.
Düz	Tr.
Ece	Tr.
Efe	Tr.

Ellez	İbr.
Emecan	Tr.
Fatih	Ar.
Feza	Ar.
Fındık ³⁸⁴	Yun.
Fidan	Rum.
Gamar	Tr.
Gancu	Tr.
Gazze	Ar.
Gül	Far.
Güliz	Far.
Gülşen	Far.
Gümüş	Tr.
Güner	Tr.
Güney	Tr.
Hacet	Ar.
Hamam	Ar.
Harman	Far.
Henden	Tr.
Hükümet	Ar.
Ihlamur	Rum.
İskele	İt.

³⁸⁴ Mevlüt Sarı, **Türkçe-Arapça Lügat**, Gonca Yayınevi, İstanbul 1991, s. 174

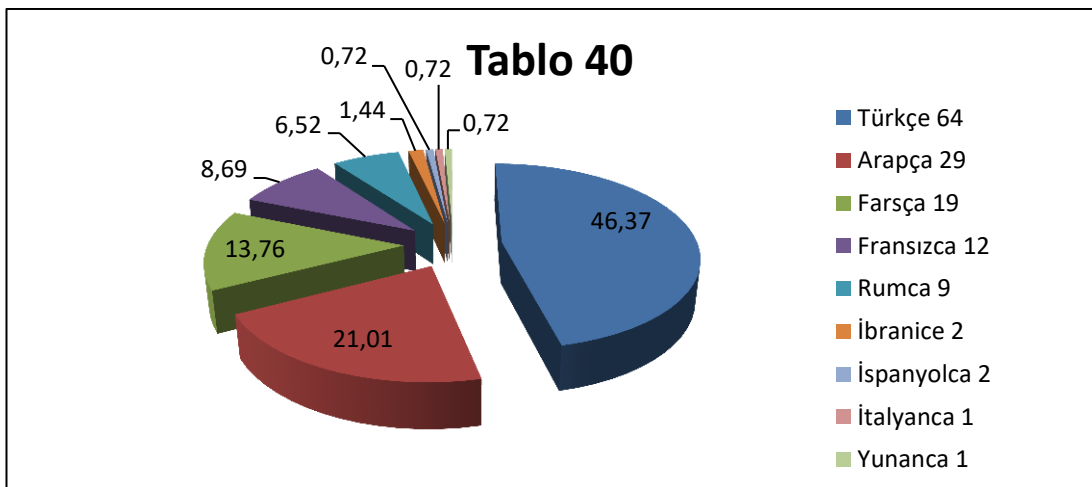
İstiklal	Ar.
Kahraman	Far.
Kanarya	İsp.
Kayhan	Tr.
Keller	Tr.
Kırımlar	Tr.
Komando	Fr.
Kor	Tr.
Kuzey	Tr.
Lale	Far.
Latif	Ar.
Lazlar	Tr.
Leylak	Ar.
Liman	Rum.
Lise	Fr.
Manastır	Rum.
Manolya	Fr.
Menekşe	Far.
Merkez	Ar.
Merkez	Ar.
Merve	Ar.
Meydan	Ar.
Muhal	Ar.

Mukaddes	Ar.
Nergiz	Far.
Nilüfer	Far.
Ocak	Tr.
Okay	Tr.
Orkide	Fr.
Orta	Tr.
Özden	Tr.
Özgen	Tr.
Papatya	Rum.
Paralel	Fr.
Petek	Tr.
Polen	Fr.
Poyraz	Rum.
Resul	Ar.
Rıhtım	Far.
Sakarya	Tr.
Sanayii	Ar.
Selvi	Tr.
Serin	Tr.
Söğüt	Tr.
Sümbül	Ar.
Şantiye	Fr.

Şemsettin	Ar.
Şevkat	Ar.
Şifa	Ar.
Şirin	Far.
Şube	Ar.
Tandır	Ar.
Tarı	Tr.
Taşal	Tr.
Teknik	Fr.
Tepe	Tr.
Terazi	Far.
Tomak	Tr.
Torçan	Tr.
Torun	Tr.
Tuncay	Tr.
Turan	Tr.
Turkuaz	Fr.
Ümit	Far.
Üst	Tr.
Yalı	Rum.
Yaman	Tr.
Yazı	Tr.
Yeni	Tr.

Yıldız	Tr.
Yücel	Tr.
Zafer	Ar.
Zambak	Ar.
Zeybek	Tr.
Adliye	Ar.
Cumhuriyet	Ar.
Alınca	Tr.
Ardahan	Tr.
Cukurca	Tr.
Değirmen	Tr.
Kibarcar	Ar.
Pencik	Far.

Yukarıdaki tabloya bakıldığında kök ve gövdelerden oluşmuş yer adları görülmektedir. Genellikle Türkçe kökenli kelimelerin yer adı olarak daha fazla geçtiği görülmektedir.



2.2.2. Türemiş Yapılı Yer Adları

Yer Adı	Yapı ve Köken Bilgisi
Abasız	Tr. + Tr. aba + sız
Ahırlı	Tr. + Tr. ahır + lı
Ahmetli	Ar. + Tr. ahmet + li
Aralıca	Tr. + Tr. + Tr. ara + lı + cak
Aralık	Tr. + Tr. ara + lık
Arifli	Ar. + Tr. arif + li
Bağlantı	Tr. + Tr. + Tr. bağla – n – tı
Bahçeli	Far. + Tr. bahçe + li
Bakacak	Tr. + Tr. bak – acak
Beşikçi	Tr. + Tr. beşik + çi
Bostanlı	Far. + Tr. bostan + lı
Cerelli	Tr. + Tr. cerel + li
Çakıldak	Tr. + Tr. çakıl + dak
Çakmaklık	Tr. + Tr. çakmak + lık
Çalık	Tr. + Tr. çal – ık
Çıraklı	Far. + Tr. çırak + lı
Çömlekçi	Tr. + Tr. çömlek + çi
Daracık	Tr. + Tr. dar + cık
Demircili	Tr. + Tr. + Tr. demir + ci + li
Dikmen	Tr. + Tr. dik + men
Doğu	Tr. + Tr. doğ – u

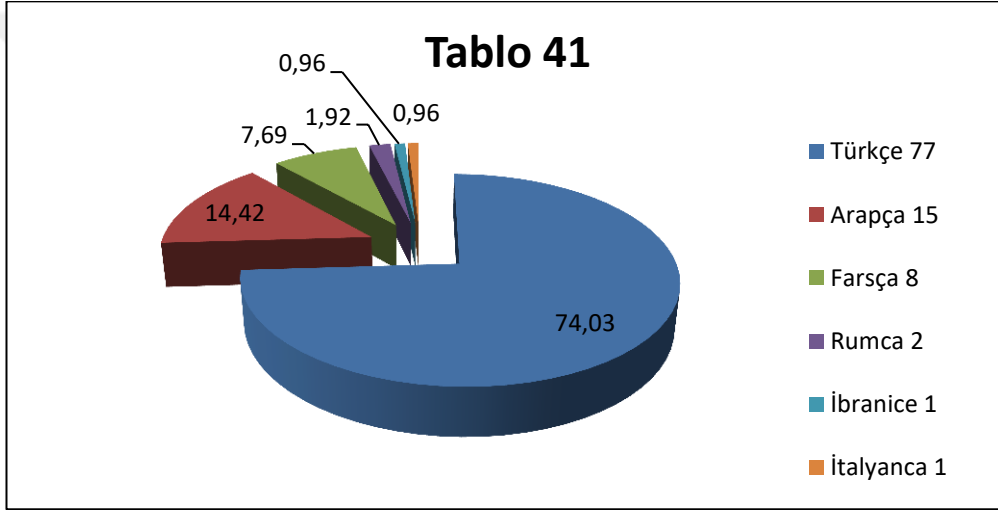
Duacı	Ar. + Tr. dua + cı
Ebecik	Tr. + Tr. ebe + cik
Elmalı	Tr. + Tr. elma + lı
Elyaslı	İbr. + Tr. ilyas + lı
Erdoğan	Tr. + Tr. er + doğan
Ericek	Tr. + Tr. er – icked
Eriklik	Tr. + Tr. erik + lik
Esen	Tr. + Tr es – en
Gamalak	Tr. + Tr. gama + lak
Giriş	Tr. + Tr. gir – iş
Hacılar	Ar. + Tr. haç + ı + lar
Hebilli	Ar. + Tr. hebil + li
İcilli	Tr. + Tr. icil + li
İncivez	Tr. + Tr. in + cuğaz
İnece	Tr. + Tr. in – ece(k)
İşletme	Tr. + Tr. iş + le – t – me
Kabalı	Tr. + Tr. kaba + lı
Kaburlu	Tr. + Tr. kabur + lu
Kadayıfcı	Ar. + Tr. kadayıf + cı
Kahramanlı	Fr. + Tr. kahraman + lı
Kalyoncu	İt. + Tr. kalyon + cu
Karamanlı	Tr. + Tr. karaman + lı
Keçeli	Tr. + Tr. keçe + li

Kılıçlı	Tr. + Tr. kılıç + lı
Kıran	Tr. + Tr. kır + an
Kırma	Tr. + Tr. kır – ma
Kışla	Tr + Tr. kış + la
Kışlacık	Tr. + Tr. + Tr. kış + la +cık
Kızılçık	Tr. + Tr. kızıl + cık
Kirazlık	Rum. + Tr. kiraz + lık
Kirezli	Rum. + Tr. kiraz + lı
Kovancak	Tr. + Tr. kovan + cak
Kozluk	Far. + Tr. koz + luk
Köklük	Tr. + Tr. kök + ük
Kurtuluş	Tr. + Tr. kurtul – uş
Küçüklü	Tr. + Tr. küçük + lü
Muratlı	Ar. + Tr. murat + lı
Nazlı	Far. + Tr. naz + lı
Okul	Tr. + Tr. oku – l
Oyrak	Tr. + Tr. oy +rak
Sağlık	Tr. + Tr. sağ + lık
Salman	Tr. + Tr. sal + man
Saraçlı	Ar. + Tr. saraç + lı
Sekmen	Tr. + Tr. sek – men
Sevgi	Tr. + Tr. sev – gi
Sofulu	Ar. + Tr. sofı + lu

Sucalı	Tr. + Tr. + Tr. su + ca + lı
Sünnetçi	Ar. + Tr. sünnet + çi
Şebli	Far. + Tr. şeb + li
Taflancık	Tr. + Tr. taflan + cık
Talipli	Ar. + Tr. talip + li
Tatarlı	Tr. + Tr. tatar + lı
Telli	Tr. + Tr. tel + li
Tepecik	Tr. + Tr. tepe + cik
Tezilli	Far. + Tr. tez + il + li
Tomurcuk	Tr. + Tr. tomur + cuk
Topalak	Tr. + Tr. top + (a)lak
Topçu	Tr. + Tr. top + çu
Türkmen	Tr. + Tr. türk + men
Uçarlı	Tr. + Tr. + Tr. uç – ar + lı
Uğurlu	Tr. + Tr. uğur + lu
Uzun	Tr. + Tr. uz + (u)n
Ünlü	Tr. + Tr. ün + lü
Yamaç	Tr. + Tr. yama + ç
Yamak	Tr. + Tr. yama – k
Yaslı	Tr. + Tr. yas + lı
Yaşar	Tr. + Tr. yaşa – r
Yaşarlar	Tr. + Tr. yaşa – r + lar
Yılmaz	Tr. yıl – maz

Yorucu	Tr. + Tr. yor – (u)cu
Yunuslu	Ar. + Tr. yunus + lu
Yüksek	Tr. + Tr. yükse + k
Yükseliş	Tr. + Tr. yükse – l – iş

Yukarıdaki tabloya bakıldığında Türkçe kökenli kelimelerin daha fazla tercih edildiği görülmektedir.



2.2.3. Birleşik Yapılı Yer Adları

2.2.3.1. Belirtisiz İsim Tamlaması Şeklinde Oluşturulan Adların Bulunduğu Yer Adları

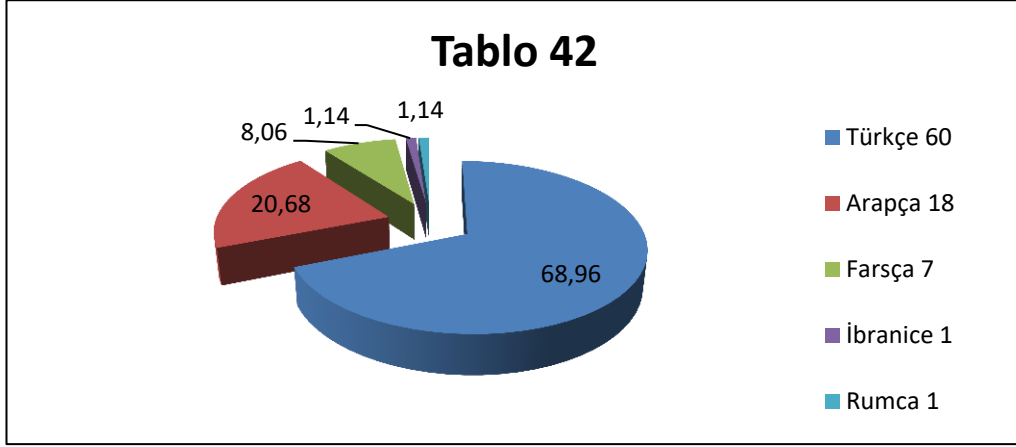
Yer Adı	Yapı ve Köken Bilgisi
Ahmetustaoğlu	Ar. + Far. + Tr. ahmed + usta + oğul + u
Armutçukuru	Far. + Tr. armut + çukur + u
Aşağı Yatak	Tr. + Tr. aşağı + yatak
Ataköy	Tr. + Far. ata + köy
Beşikçi	Tr. + Tr. beşik + çi + oğul + u
Beyalan	Tr. + Tr. bey + alan
Bıyıkıranı	Tr. + Tr. + Tr. bıyık + kır – +1

Bodurođlu	Tr. + Tr. bodur + ođul + u
Bölükbaşı	Tr. + Tr. böl – ük + baş + ı
Bulancakiçi	Tr. + Tr. bulancak – iç – i
Burunucu	Tr. + Tr. burun + uç + u
Caferođlu	Ar. + Tr. cafer + ođul + u
Camiyanı	Ar. + Tr. cami + yan + ı
Cürgülođlu	Tr. + Tr. cürgül + ođul + u
Çakırođlu	Tr. + Tr. çakır + ođul + u
Çamkırı	Tr. + Tr. çam + kır + ı
Çirişođlu	Tr. + Tr. çiriş + ođul + u
Çobanođlu	Far. + Tr. çoban + ođul + u
Çolakođlu	Tr. + Tr. çolak + ođul + u
Dađlıođlu	Tr. + Tr. dađ + lı + ođul + u
Dađyolu	Tr. + Tr. dađ + yol + u
Dalman obası	Tr. + Tr. dalman + oba + (s)ı
Davutođlu	İbr. + Tr. davut + ođul + u
Dere Pazarı	Tr. + Far. dere + pazar + ı
Dereboyu	Tr. + Tr. dere + boy + u
Deredibi	Tr. + Tr. dere + dip + i
Dereyolu	Tr. + Tr. dere + yol + u
Duacıođlu	Ar. + Tr. dua + cı + ođul + u
Taşo	Tr. + Tr. taş + ođul + u
Erikbozu	Tr. + Tr. erik + boz + u
Eski Cami Yanı	Tr. + Ar. + Tr. eski + cami + yan + ı
Göldüzü	Tr. + Tr. göl + düz + ü
Gülođlu	Far. + Tr. gül + ođul + u
Güneyköy	Tr. + Far. güney + köy
Hacıgüney	Ar. + Tr. hacı + güney
Hanımeli	Tr. + Tr. hanım + el + i
Hasandere	Ar. + Tr. hasan + dere
Hisarkaya	Ar. + Tr. hisar + kaya

İdiçoğlu	Tr. + Tr. idiç + oğul + u
İlipınarı	Tr. + Tr. il + i + pınar + ı
İnönü	Tr. + Tr. in + ön + ü
Kabakçioğlu	Tr. + Tr. kabak + çı + oğul + u
Kale Güney	Ar. + Tr. kale + güney
Karaağaçbaşı	Tr. + Tr. + Tr. kara + ağaç + baş + ı
Karaoğlanoğlu	Tr. + Tr. + Tr. kara + oğlan + oğul + u
Kaşbaşı	Tr. + Tr. kaş + baş + ı
Kaşüstü	Tr. + Tr. kaş + üst + ü
Kayabaşı	Tr. + Tr. kaya + baş + ı
Kayadibi	Tr. + Tr. kaya + dip + i
Kelalioğlu	Tr. + Ar. + Tr. kel + ali + oğul + u
Konakyanı	Tr. + Tr. konak + yan + ı
Kömyanı	Tr. + Tr. köm + yan + ı
Kumyalı	Tr. + Rum. kum + yalı
Kurban Pınarı	Ar. + Tr. kurban + pınar + ı
Kuşburnu	Tr. + Tr. kuş + burun + u
Kuzgunkaya	Tr. + Tr. kuzgun + kaya
Lazoğlu	Tr. + Tr. laz + oğul + u
Madenaltı	Ar. + Tr. maden + alt + ı
Maşat Yaylası	Ar. + Tr. maşat + yayla + sı
Melikli Oğlu	Ar. + Tr. melik + li + oğul + u
Meşepınarı	Far. + Tr. meşe + pınar + ı
Odadüzü	Tr. + Tr. oda + düz + ü
Okulyanı	Tr. + Tr. okul + yan + ı
Osmanustaoğlu	Ar. + Far. + Tr. osman + usta+ oğul + u
Öksüzoğlu	Tr. + Tr. öksüz + oğul + u
Paşa Konağı	Tr. + Tr. paşa + konak + ı
Pazarsuyu	Far. + Tr. pazar + su + (y)u
Pazarsuyu	Far. + Tr. pazar + su + (y)u
Pelitdibi	Ar. + Tr. pelit + dib + i

Resulođlu	Ar. + Tr. resul + ođul + u
Sađırođlu	Tr. + Tr. sađır + ođul + u
Sakallıođlu	Tr. + Tr. + Tr. sakal + lı + ođul + u
Salıbaşı	Tr. + Tr. salı + başı + ı
Samu Güney	Ar. + Tr. sam u + güney
Sarayburnu	Far. + Tr. saray + burun + u
Soytariođlu	Ar. + Tr. soytarı + ođul + u
Tatarođlu	Tr. + Tr. tatar + ođul + u
Teknekesek	Tr. + Tr. tekne + kesek
Telliođlu	Tr. + Tr. tel + li + ođul + u
Tomakođlu	Tr. + Tr. tomak + ođul + u
Topalođlu	Tr. + Tr. topal + ođul + u
Torunođlu	Tr. + Tr. torun + ođul + u
Tömgel Düzü	Tr. + Tr. töngel + düz + ü
Uzunaliođlu	Tr. + Ar. + Tr. uzun + ali + ođul + u
Yalıköy	Rum. + Far. yalı + köy
Yılandılođlu	Tr. + Tr. + Tr. yılan + dil + ođul + u
Yirmibeşođlu	Tr. + Tr. + Tr. yirmi + beş + ođul + u
Hasan Yatađı	Ar. + Tr. hasan + yatak + ı
Cılanbus	Tr. + Tr. cılan + bus

Yukarıdaki tabloya baktığımızda Türkçe kökenli tamlamaların fazla olduđu görölmektedir. Boy ve aşiret adlarında kullanılan “ođlu” tamlamasıyla birlikte oluşturulan belirtisiz isim tamlaması şeklindeki yer adları dikkati çekmektedir.



2.2.3.2. Sıfat Tamlaması Şeklinde Oluşturulan Adların Bulunduğu Yer Adları

Yer Adı	Yapı ve Köken Bilgisi
Acısu	Tr. + Tr. acı + su
Yeniçeri	Tr. + Tr. yeni + çeri
Ağdere	Tr. + Tr. ak + dere
Akgün	Tr. + Tr. ak + gün
Akgünler	Tr. + Tr. ak + gün + ler
Aksoy	Tr. + Tr. ak + soy
Aktepe	Tr. + Tr. ak + tepe
Alçakbel	Tr. + Tr. alçak + bel
Alibey Köy	Tr. + Tr. + Far. ali + bey + köy
Atatürk	Tr. + Tr. ata + türk
Aydeniz	Tr. + Tr. ay + deniz

Aytekin	Tr. + Tr. ay + tekin
Balıkçıkmaç	Tr. + Tr. balık + çıkmaç
Beleşen	Tr. + Tr. bel + eş – en
Bük Mezra	Tr. + Ar. bük + mezra
Büyük Yaylım	Tr. + Tr. büyük + yaylım
Büyükada	Tr. + Tr. büyük + ada
Büyükdüz	Tr. + Tr. büyük + düz
Canalı	Far. + Ar. can + ali
Çardaktepe	Far. + Ar. + Tr. çar + dak + tepe
Çatal Çam	Tr. + Tr. çatal + çam
Çekmebel	Tr. + Tr. çekme + bel
Çukurca Oba	Tr. + Tr. çukur + ca + oba
Damudere	Tr. + Tr. tamu + dere
Demirkapı	Tr. + Tr. demir + kapı
Duttepe	Far. + Tr. dut + tepe
Düzköy	Tr. + Tr. düz + köy
Ecealan	Tr. + Tr. ece + alan
Eğrice Alan	Tr. + Tr. eğri + ce + alan

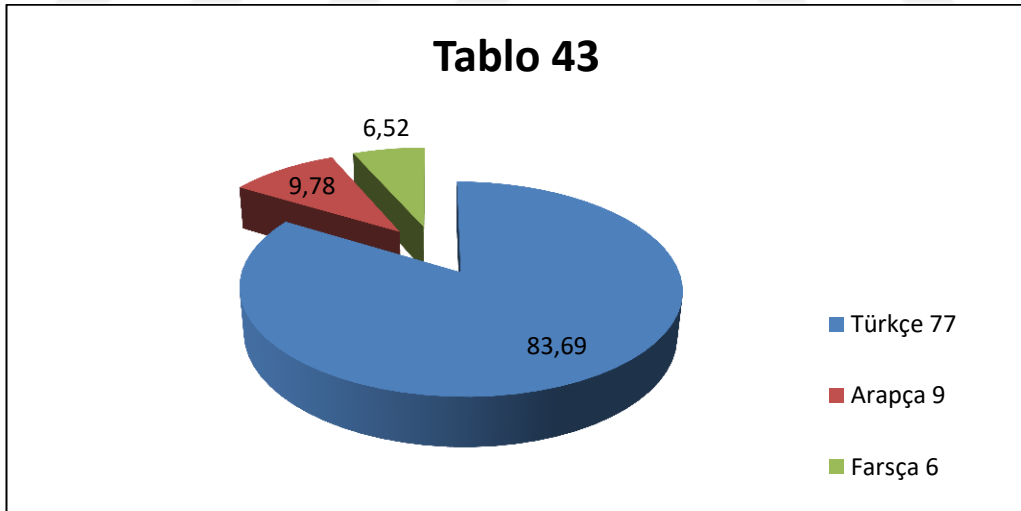
Esenköy	Tr. + Far. es – en + köy
Eski Cami	Tr. + Ar. eski + cami
Ezeltere	Ar. + Tr. ezel + dere
Fındık Çukur	Yun. + Tr. fındık + çukur
Gözeren	Tr. + Tr. göz + eren
Gültepe	Far. + Tr. gül + tepe
Güngören	Tr. + Tr. gün + gören
Güzelyalı	Tr. + Rum. güzel + yalı
Güzelyurt	Tr. + Tr. güzel + yurt
Hamzakaya	Ar. + Tr. hamza + kaya
Hanalan	Far. + Tr. han + alan
Hasanbaşı	Ar. + Tr. + Tr. hasan + baş + lı
Hasandere	Ar. + Far. hasan + dere
İki Oluk	Tr. + Tr. iki + oluk
İlker	Tr. + Tr. ilk + er
İmamhatip	Ar. + Ar. imam + hatip
İncebel	Tr. + Tr. ince + bel
İnüstü	Tr. + Tr. in + üst + ü
Kalaboyun	Far. + Tr. kala + boyun

Karaağaç	Tr. + Tr. kara + ağaç
Karacakaya	Tr. + Tr. + Tr. kara + ca + kaya
Karacaresul	Tr. + Tr. + Ar. kara + ca + resul
Karadere	Tr. + Tr. kara + dere
Karakoç	Tr. + Tr. kara + koç
Karapınar	Tr. + Tr. kara + pınar
Karaşlı	Tr. + Tr. + Tr. kara + aş + lı
Karatepe	Tr. + Tr. kara + tepe
Kaymakam	Ar. + Ar. kaim + makam
Kertboğaz	Tr. + Tr. kert + boğaz
Kesmetaş	Tr. + Tr. kesme + taş
Kılıçtarla	Tr. + Tr. kılıç + tarla
Kızalan	Tr. + Tr. kız+ al – an
Kocatepe	Tr. + Tr. koca + tepe
Kubbeli Cami	Ar. + Tr. + Ar. kubba + li + cami
Kurukoca	Tr. + Tr. kuru + koca
Kuşluhan	Tr. + Far. kuşlu + han
Küçükada	Tr. + Tr. küçük + ada
Küçükdere	Tr. + Tr. küçük + dere

Öksün Kale	Tr. + Ar. öksün + k�ale
Özkaya	Tr. + Tr. �z + kaya
Salakyatak	Tr. + Tr. salak + yatak
Sandık Kaya	Ar. + Tr. sandık + kaya
Sarımusa	Tr. + Ar. sarı + musa
Sarıveli	Tr. + Tr. sarı + veli
Sazoba	Tr. + Tr. saz + oba
Şardağ D�z	Tr. + Tr. + Tr. d�z + Őar + dađ
Şardağ Yukarı	Tr. + Tr. + Tr. yukarı + Őar + dađ
Şenkaya	Tr. + Tr. Ően + kaya
Taşdibek	Tr. + Tr. taŐ + dibek
Taşkındere	Tr. + Tr. taŐkın + dere
Tekmezar	Tr. + Ar. tek + mezar
Teknetaş	Tr. + Tr. tekne + taŐ
Tepe�ren	Tr. + Tr. tepe + �ren
Tokmaden	Tr. + Tr. tok + maden
Yanıkalan	Tr. + Tr. yanık + alan
Yanıkoba	Tr. + Tr. yanık + oba
Yaslıbah�e	Tr. + Far. yassı + bah�e

Yeniköy	Tr. + Far. yeni + köy
Yeşilhisar	Tr. + Ar. yeşil + hisar
Yeşilköy	Tr. + Tr. yeşil + köy
Yeşiltepe	Tr. + Tr. yeşil + tepe
Yoğundere	Tr. + Tr. yoğun + dere
Yokuşyol	Tr. + Tr. yokuş + yol
Yukarı Dikmen	Tr. + Tr. yukarı + dikmen

Yukarıdaki tabloya bakıldığında Türkçe kökenli sıfat tamlamalarının çok olduğu görülmekle birlikte renkleri gösteren sıfatların çokluğu dikkat çekmektedir.



2.2.3.3. Birleşik İsim Şeklinde Oluşturulan Adların Bulunduğu Yer**Adları**

Adem Padar
Ahmet Bedi Çağlayan
Ahmet Fatoğlu
Ahmet Turan
Ali Usta
Ali Zehir
Ayhan Dedeliolu
Celal Yirmibeş
Cemal Gürsel
Dursun Sakallıolu
Erdal Peker
Ergün Güngör
Fahrettin Dübüş
Fazıl Karaibrahim
Fikret Üstündağ
Gündoğdu
Hacı İhsan Korkmaz
Halim Kurt
Halis Üstün
Hamdi Uzunaliolu
Harun Beşikçi
Hasan Demirel

Hasan Tevfik Konya
Hıřır Ahmet Özcan
İbrahim Erener
İhsan Karaibrahim
İrfan Beřikçi
İsmet İnönü
Kazım Midilliođlu
Kemal Uluşu
Levent Ozan
Mustafa Aydın
Mustafa Caferođlu
Mustafa Elikara
Mustafa Eriř
Mustafa řardađ
Mürsel Gülmez
Naci Karaibrahim
Nafi Dikmen
Osman Gedikali
Ömer Karaibrahim
Ömer Üstündađ
Özdemir Peker
Ramis Karaibrahim
Rařit İmam
Rařit Özdemir

Sadık Turan
Sait Akgün
Şenel Memiş
Şenol Üstündağ
Tiryakioğlu Halil
Uğur Mumcu
Yakup Zere
Zübeyir Karaibrahim
Züfer Eriş

2.2.4. Unvan Grubu Şeklinde Oluşturulan Adların Bulunduğu Yer Adları³⁸⁵

Baba Yalçın
Balcı Hoca
Barbaros H. Paşa
Bayram bey
Çorbacı Züfer
Dağlı Osman
Dede Hışır
Dr. Bünyamin Karaca
Ese Bey

³⁸⁵ Unvan gruplarıyla alakalı gramer kitaplarını gözden geçirdiğimizde farklı yaklaşımlar olduğu görülmüştür. Bu farklı yaklaşımlar içerisinde Yeter Torun'un "*Türkçede Unvan Grupları ve Diziliş Özellikleri Üzerine*" adlı makalesinden yola çıkarak kişi adlarından önce gelen bazı unvanların da unvan grubu oluşturduğu bilgisi çalışmamızda kullanılmıştır.

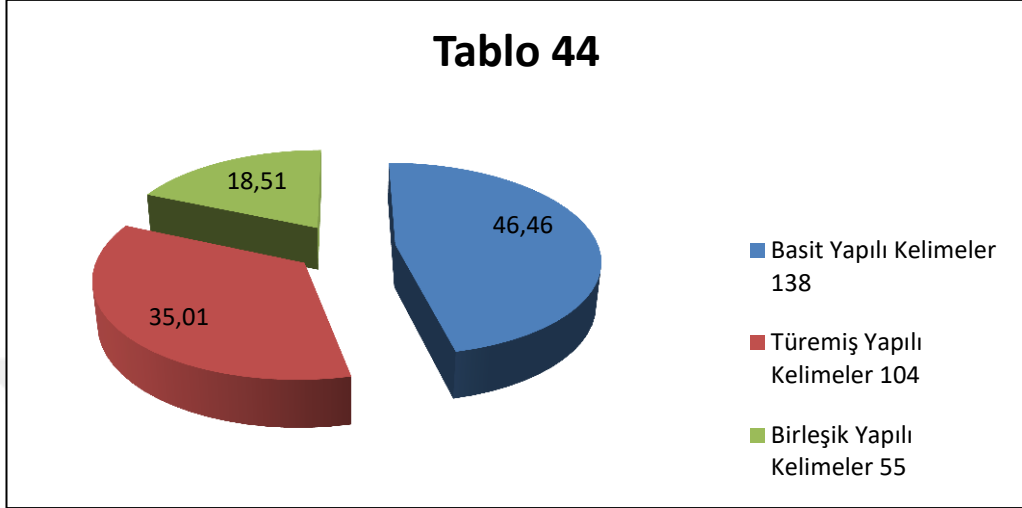
Eyüp ađa
H. Ömer Efendi
Halit Ađa
Hasan Dede
Kaptan Salih
Kara Ali
Kara Bekir
Kara Bey
Kara Hacı
Kara Veli
Latife Hanım
Murat Bey
Osman Şih
Pir Hasan
Prof. Dr. Necmettin Erbakan
Süleyman şah
Şehit Bahtiyar Aydın
Şehit Birol Uslubaş
Şehit Dervişođlu Niyazi
Şehit Enver Erdođan

Şehit Fevzi Güney
Şehit Mehmet Bayar
Şehit Mehmet Şefik
Şehit Oğuz Türüdü
Şehit Süleyman Çelebi
Şehit Ülkü Akbulut
Şehit Yakup Özgen
Şehit Yusuf Koç
Şevh musa
Topal Salih
Zabit Ağa

2.2.5. Sayılarla Oluşturulan Adların Bulunduğu Yer Adları

1. Sokak
2. Sokak
3. Sokak
4. Sokak
5. Sokak
6. Sokak
7. Sokak
8. Sokak
9. Sokak

Aşağıdaki tabloya bakıldığında basit yapılı kelimelerden oluşan yer adlarının türemiş ve birleşik yapılı kelimelerden oluşan yer adlarından daha fazla olduğu görülmektedir.



SONUÇ

Hazırladığımız “Giresun İli Bulancak İlçesinin Yer Adları ve Dil İncelemesi” adlı akademik tez çalışmamızda tarafımızca bir takım sonuçlara ulaşılmıştır. Bu sonuçlardan ilki, anlamsal bakımından yer adlarının incelenmesidir. Bu bağlamda aşağıdaki sayısal verilere ulaşılmıştır;

- Kişi Adları ile Adlandırılmış Yerleşim Yerleri Adlarının Bulunduğu Yer Adları 140 adet
- Çeşitli Meslek Adlarının Bulunduğu Yer Adları 12 adet
- İnsan Bedeni ile İlgili Adların Bulunduğu Yer Adları 5 adet
- Devlet Kurumlarının, Sosyal Tesislerin, Sosyal Vasfı Bulunan Yerlerin, Vakıf Adlarının Bulunduğu Yer Adları 22 adet
- Yöre Halkının Yeme – İçme Kültürü veya Genel Yiyecekler ile İlgili Adların Bulunduğu Yer Adları 5 adet
- Tarihi Nitelikteki Yapıların veya Yapı ile İlgili Adların Bulunduğu Yer Adları 7 adet
- Kültürel ve Milli Anlamda Önemi Olan Kavramların Adlarının Bulunduğu Yer Adları 4 adet
- Renk Adlarının Bulunduğu Yer Adları 12 adet
- Bölgede Bulunan veya Maddi ve Sosyal Anlamda Önemi Bulunan Maden Adlarının Bulunduğu Yer Adları 2 adet
- Boy, Oymak, Aşiret ve Soy Adlarının Bulunduğu Yer Adları 40 adet
- Tabiat Olayları ve Tabiat ile İlgili Adların Bulunduğu Yer Adları 11 adet
- Çiçek Adlarının Bulunduğu Yer Adları 16 adet
- Meyve veya Yemiş Adlarının Bulunduğu Yer Adları 12 adet
- Ağaç veya Ağaç ile İlgili Adların Bulunduğu Yer Adları 15 adet
- Tarım Ürünleri veya Tarım ile İlgili Adların Tercih Edildiği Yerleşim Yerleri 14 adet
- Evcil veya Yabani Hayvan Adlarının Bulunduğu Yer Adları 6 adet
- Coğrafi Terim ve Yörenin Coğrafi Özellikleri ile İlgili Adların Bulunduğu Yer Adları 21 adet

- Olumsuz Anlam İfade Eden Adların Bulunduğu Yer Adları 12 adet
- Güzel Anlam İfade Eden, İnsanların Hoşuna Giden Adlar veya Soyut Adların Bulunduğu Yer Adları 27 adet
- Su ve Su ile İlgili Adların Bulunduğu Yer Adları 19 adet
- Türkiye'deki Kimi Şehir, Semt, Kasaba Adlarının Bulunduğu Yer Adları 7 adet
- Yabancı İllerin Adlarının Bulunduğu Yer Adları 1 adet
- Şekil, Biçim, En, Boy Bildiren Adların Bulunduğu Yer Adları 39 adet
- Mahalli Sözcüklerin Adlarının Bulunduğu Yer Adları 11 adet
- Yöre Halkının Sosyal - Kültürel Hayatını Gösteren Adların Bulunduğu Yer Adları 1 adet
- Araç-Gereç, Giyim-Kuşam, Eşya Adlarıyla İlgili Adların Bulunduğu Yer Adları 15 adet
- Yer Konumu Bildiren Adların Bulunduğu Yer Adları 76 adet
- Yerleşim Birimi (Orun) ile İlgili Adların Bulunduğu Yer Adları 19 adet
- Sayı Adlarının Bulunduğu Yer Adları 9 adet
- Bir Gruba Dâhil Olmayan Adların Bulunduğu Yer Adları 12

633 (525 yer adından tekrarlarla birlikte) yer adı ile en çok 140 adet ile “Kişi Adları ile Adlandırılmış Yerleşim Yerleri Adlarının Bulunduğu Yer Adları” görülmektedir.

Tarafımızca ulaşılan bir diğer sonuç ise yer adlarının yapı ve köken bakımından incelenmesidir. Bu bağlamda aşağıdaki sayısal verilere ulaşılmıştır;

- Basit yapılı yer adları 138 adettir. Bunlar; Türkçe 64, Arapça 29, Farsça 19, Fransızca 12, Rumca 9, İbranice 2, İspanyolca, 2, İtalyanca 1 ve Yunanca 1 adet
- Türemiş yapılı yer adları 104 adettir. Bunlar; Türkçe 77, Arapça 15, Farsça 8, Rumca 2, İbranice 1 ve İtalyanca 1 adet
- Birleşik yapılı yer adları; 87 adet belirtisiz isim tamlaması ve 92 adet sıfat tamlaması şeklinde oluşmaktadır. Türkçe 137, Arapça 9 ve Farsça 6 adettir.

Yukarıda verilen sayısal veriler çerçevesinde, yer adları çalışmalarının bir bölge için önemi fazlasıyla anlaşılmaktadır. Toponimi (yer adları) çalışmaları: tarih,

coğrafya, kültür, etnoloji, sosyoloji, dil bilimi gibi birçok alana hizmet etmektedir. Yer adları çalışmaları sayesinde bir bölgenin siyasi, sosyal ve tarihi geçmişi bakımından bir çok bilgiye ulaşılması sağlanmaktadır.

Çalışmamızda Giresun ili Bulancak ilçesindeki sokak, mahalle, cadde, köy ve köy mahallesi adlarından oluşan 633 yer adı tarafımızca incelenmiş ve verilerimiz bunlar üzerinden oluşturulmuştur. Bölgedeki birçok yer adının Türkçe verildiği anlaşılmaktadır. Örnek olarak; “*kıran, tepe*” gibi coğrafi tanımların yanı sıra ilçelerin coğrafi şekilleri gereği “*çukur, aşağı, yukarı, orta, kuzey, güney*” gibi adların da yer aldığı görülmektedir. Coğrafya ile yapılan mücadelenin üst düzeyde olduğu bir bölgede insanların coğrafyayı tanımlayan, betimleyen ya da yer-yön tarif eden adlara öncelik tanıdıkları görülmüştür. Diğer bir örnek olarak “*soy, aşiret, boy*” adlarının tercih edildiği yerleşim yerleri de çok sayıdadır. Türk yer adlarında sıkça görülen bu örneğin Bulancak ilçesindeki yer adlarında da çok sayıda tercih edildiği tespit edilmiştir.

Türk yer adlandırma sisteminde tercih edilen unsurlardan olan “*renk ve su*” ile ilgili adlandırmaların da Giresun ili Bulancak ilçesindeki yer adlarında bulunduğu tespit edilmiştir. Bulancak ilçesindeki yer adlarına Kanarya, Yunuslu, Ceylan gibi hayvan isimlerinin verildiği tarafımızca tespit edilen bir diğer sonuçtur.

Giresun’a bağlı Bulancak ilçesinde yer adlarında, renk adları dikkate değer orandadır. Ağdere, Akgün, Aktepe, Karaağaç, Karakoç, Karapınar, Karatepe, Kızılot, Turkuaz, Yeşilhisar, Yeşilköy, Yeşiltepe vd. İlçedeki renk adlarının yer aldığı dil göstergelerine bakıldığında “*ak*” ve “*kara*” sözcüğünün kullanımlarının olduğu görülmektedir. Türk dilinin en önemli kaynaklarından olan ağız özelliklerinin de Giresun ili yer adlarında görüldüğü tespit edilen bir diğer sonuçtur. “*Kirez (kiraz), tarı (darı)*” örneklerinde ağız yapısının yer adlarına yansıdığı görülmüştür.

Sonuç olarak “Giresun İli Bulancak İlçesinin Yer Adları ve Dil İncelemesi” adlı tez çalışmamız, Giresun’a bağlı Bulancak ilçesinin yer adlarına bilimsel bir kimlik kazandırmayı amaçlamıştır. Bu süreç içerisinde yer adlarının nasıl verildiği, hangi olay ve olgulardan etkilendiği tarafımızca göz önüne serilmeye çalışılmıştır.

KAYNAKÇA**Kitaplar**

AKSAN, Dođan, **Her Yönuyle Dil**, TDK Yayınları, Ankara 1990.

_____, **Her Yönuyle Dil Ana Çizgileriyle Dil Bilim** (3. Cilt), TDK, Ankara 2009.

AYDIN, Erhan, **Eski Türk Yer Adları**, Bilge Kültür Sanat Yayıncılık, İstanbul 2016.

CANUZAKOV, T.D., **Turskaya Onomostika, Razbitie Turskoy Onomactiki v SSSR**, Alma-Ata, Nauka, 1984.

ÇALIŞLAR, İpek, **Latife Hanım**, Dođan Kitapçılık, İstanbul 2006.

EMECEN, Feridun M., **Dođu Karadeniz’de İki Kıyı Kasabasının Tarihi Bulancak-Piraziz**, Kitabevi, İstanbul 2005.

FATSA, Mehmet, **İlçe Oluşunun 85. Yılında Bulancak**, Bulancak Belediyesi Kültür Serisi, İstanbul 2018.

_____, **XV ve XVI. Yüzyıllarda Giresun (Sosyal ve Ekonomik Hayat)**, (II. Baskı), Bilge Matbaa, Ankara 2010.

_____, **XV. ve XVI. Yüzyılda Giresun Kırsalının İdari ve Sosyal Tarihi**, Giresun Belediyesi Yayınları, Ağustos 2005.

HALAÇOĞLU, Yusuf, **Anadolu’da Aşiretler, Cemaatler, Oymaklar (1453-1650)**, C.2. , Togan Yay. , İstanbul 2011.

İNAN, Afet, **Göçebe Türklerin Destanlarında Kahramanların Doğumları Ad Almaları ve Başka Hususiyetleri**, Makaleler ve İncelemeler-II, Atatürk, Kültür, Dil ve Tarih Kurumu, Türk Tarih Kurumu Yayınları, Ankara 1991.

ÖRNEK, Sedat, Veyis, **Budunbilim Terimleri Sözlüğü**, Ankara 1973.

_____, **Türk Halkbilimi**, Ankara 1977.

ÖZMENLİ, Mehmet, **Giresun Tarihi (Eski Çağ’dan Orta Çağ’ın Sonuna Kadar)**, Eser Ofset Basın Yayın Matbaacılık, Erzurum 2013.

SAKAOĞLU, Saim, **Türk Ad Bilimi 1 Giriş**, TDK, Ankara 2001.

SARI, Mevlüt, **Türkçe-Arapça Lügat**, Gonca Yayınevi, İstanbul 1991.

ŞAHİN, İbrahim, **Adbilim**, (2. Baskı), Pegem Akademi Yayınları, Ankara 2016.

ŞERALI, Caparov; TOLGONAY, Sıdıkova, **Azırcı Kırgız Tilinin Leksikolgiyası Cana Leksikografyası**, Kırgız Respublikasının Bilim Berüü Cana İlim Ministrligi, İ.Arabaev Atındağı Kırgız Mamlekettik Üniversiteti, Bişkek, 2003.

TEKİN, Feridun; CANTÜRK, Samet, **Giresun ve Yöresi Ağız Sözlüğü**, Arı Sanat Yayınevi, İstanbul 2018.

TÜRKAY, Cevdet, **Başbakanlık Arşiv Belgelerine Göre Osmanlı İmparatorluğu'nda Oymak Aşiret ve Cemaatlar**, İşaret Yay. , İstanbul 2012.

ÜÇÜNCÜOĞLU, Adnan Güngör, **Tarihsel Süreçten Soyadı Kanununa Göre Lakap-Sülale Ansiklopedisi**, Ankara 2009.

YÜKSEL, Ayhan, **Giresun Tarihi Yazıları**, Kitabevi, İstanbul 2007.

Belgelerle Osmanlıdan Cumhuriyete Giresun, Proje Yöneticisi Yusuf Sarıncay, T.C Başbakanlık Devlet Arşivleri Genel Müdürlüğü, Giresun Belediyesi Kültür Yayınları, Giresun 2008.

Giresun Valiliği, **İl Yıllığı**, 1967.
Resmi Gazete.

Makaleler

ALİEV , Muhammedoğlu, Saleh “Demirkapı”, **TDVIA**, C.9, 1994, s. 153-154.

BAKIRCI, Mustafa, “Doğu Karadenizde Bir Köy İmamı Balcı Hoca (Hasan Balcıoğlu)”, **Uluslararası Sosyal Araştırmalar Dergisi**, C.7, S. 32, Volume: 7, Issue: 32, s. 355-371.

BULUT, Serdar ; ALBAYRAK, Osman, “Giresun İli Espiye İlçesi Meskun Yer Adları Üzerine Bir İnceleme”, **Tarih Okulu Dergisi (TOD)**, S. 37, C. 2, 2018, s.753-811.

_____ ; _____, “Giresun İli Tirebolu İlçesi Meskûn Yer Adları Üzerine Bir İnceleme”, **Turkish Studies**, Volume 13/28, ss. 1065-1101.

EMECEN, Feridun, “Giresun”,C.14, **TDVIA**, İstanbul 1996, s.78-84.

FATSA, Mehmet “Giresun'da Bir Türkmen Dervişi Kutbü'l Arif'in Hasan Dede ve Sandalbükü Zaviyesi”, **Türk Kültürü ve Hacı Bektaş Veli Araştırma Dergisi**, 44/2007, s. 171-182.

_____, “Gâziyân-ı Rumdan Giresunlu Şeyh Mustafa ve Depealan Zaviyesi”, **Tasavvuf**, Y.8, S. 18, 2007, s.243-261.

GÜLENSOY, Tuncer “Türk Kişi Adlarının Dil ve Tarih Açısından Önemi”, **Türk Dili**, S. 565, Ocak, 1999, s. 3-8.

GÜNGÖR, Ahmet, “Kırgızlarda Kartalla Avcılık Geleneği”, **A.Ü. Türkiyat Araştırmaları Enstitüsü Dergisi**, (TAED) 51, Erzurum, 2014, s. 320.

KAYA, Selim, “Süleyman Şah II”, **TDVIA**, C.38, s.103-105.

RASONYİ, Laszlo “Türklükte Kadın Adları,” Türk Dili Araştırmaları Yıllığı, **Belleten**, Ankara 1988, s. 75-79.

SEVİM, Ali, “Süleyman Şah I”, **TDVIA**, C.38, s.103-105.

SÜMER, Faruk, “Çepni”, **TDVIA**, C.8, s. 269-270.

ŞAHİN, İbrahim, “Türkçe Yer Adlarının Yapısı Üzerine”, **Atatürk Üniversitesi Türkiyat Araştırmaları Enstitüsü Dergisi**, 2007, S. 32, s.1-14.

_____, “Türkiye Yerad Biliminde Leksik-Semantik Sınıflandırma Meselesi”, **Avrasya Terim Dergisi**, 2015, 3 (1), s.10-21.

ŞAHİN, Kemalettin ; BAĞCI, Harun Reşit, “Bulancak’da (Giresun) Coğrafi Özelliklerinin Yemek Kültürüne Etkisi”, **Studies Of The Ottoman Domain**, C. 7, S. 13, 2017, s.252.

ŞAHİN, Osman, “Bulancaklı Bir Kadiri Şeyhi: Bölükbaşoğlu Hacı İhsan Efendi”, **Geçmişten Günümüze Giresun’da Dini ve Kültürel Hayat Sempozyumu (25-27 Ekim 2013)**, Bildiri Kitabı, s. 453-468.

TEKİN, Feridun, "Giresun Ağızlarının Anadolu Ağızları İçindeki Yeri", **Giresun Kültür Sempozyumu Bildirileri 30-31 Mayıs 1998** (s. 267-275), İstanbul: Giresun Belediyesi Kültür Yayınları 1998.

TEKİN, Feridun ; CANTÜRK, Samet, “Giresun İli Merkez Yer Adları Üzerine Bir İnceleme”, **The Journal Of Academic Social Science Studies**, S. 60, 2017, s.97-120.

TELLİ, Burak “Yer Adları Üzerine Bir Değerlendirme: Adıyaman İli Gölbaşı İlçesi Örneği”, **Turkish Studies**, Volume 13/12, Spring, 2018, s.511.

TELLİOĞLU, İbrahim, “Doğu Karadeniz Bölgesinin Türk Yurdu Haline Gelmesi Hakkında Bir Değerlendirme”, **Turkish Studies / Türkoloji Araştırmaları**, 2/2, 2007, s. 654.

TURAN, Şerafettin “ Barbaros Hayrettin Paşa”, **TDVIA**, C.5, s. 65-67.

YUSİFOV, Yusif ; KERİMOV, Serraf, **Toponimin Esasları Üzerine Bir İnceleme**, Türkiye Türkçesine Aktaran: Serdar Yavuz, Asos Yayınları, (2. Baskı), Ankara 2017, s.17.

İnteraktif Kaynaklar

<http://bulancaksanayisitesi.com/yakup-zere/>

<http://www.atam.gov.tr/mustafa-kemal-ataturk-veri-tabani>

<http://www.bulancak.bel.tr/nufusu>

<http://www.bulancak.bel.tr/tarihi>

<http://www.evliyalarimiz.com/harputlu-haci-omer-efendi-hazretleri>

<http://www.eynesilhaber.com/karadeniz/guce-nin-tarihine-dair-notlar-2-3909h.html>

<http://www.g2osb.org.tr/haberdetay/senol-ustundag-vefat-etti>

<http://www.giresun.gov.tr/tsk-bulancak-sehitleri>

<http://www.giresun.gov.tr/tsk-merkez-sehitleri>

<http://www.giresunilozelidare.gov.tr/bulancak-icilli-eski-cami-onarim-proje-calismalarina-baslandi>

http://www.gungorname.com/#_ftn51

<http://www.kimkimdir.gen.tr/kimkimdir.php?id=4662>

<http://www.tibbibilgiler.com/dr-bunyamin-karaca>

<http://www.tuik.gov.tr/UstMenu.do?metod=temelist>

<https://giresun.bel.tr/giresunun-tarihcesi/>

<https://islamansiklopedisi.org.tr/barbaros-hayreddin-pasa>

<https://islamansiklopedisi.org.tr/cepni>

<https://islamansiklopedisi.org.tr/demirkapi>

<https://islamansiklopedisi.org.tr/suleyman-sah-i>

<https://sozluk.gov.tr/>

<https://taliplikoyu.tr.gg/TALiPLi-K-Oe-Y-Ue-.htm>

<https://www.biyografi.net.tr/ugur-mumcu-kimdir/>

<https://www.bulancak.bel.tr/pasakonagi-yaylasi>

<https://www.bulancak.bel.tr/sarayburnu-camii>

<https://www.bulancakhaber.net/mobil/yazi/74/sehit-dervisoglu-niyazinin-nazim-olumunun-93uncu-yil-donumu.html>

<https://www.fatoglu.com.tr/kurucu.php>

https://www.tbmm.gov.tr/yayinlar/basbakanlarimiz_genelkurul_konusmalari/basbakanlarimiz_cilt9.pdf

https://www.tccb.gov.tr/cumhurbaskanlarimiz/cemal_gursel/

https://www.tccb.gov.tr/cumhurbaskanlarimiz/ismet_inonu/

www.tdk.gov.tr

Akademik Tezler

ALBAYRAK, Osman, **Ordu İlinin Resmi Kaynaklardaki Yer Adları Üzerine İncelemeler**, Ordu Üniversitesi Sosyal Bilimler Enstitüsü 2011.

BEKDEMİR, Ünsal **Giresun Kent Coğrafyası**, Atatürk Üniversitesi, Ortaöğretim Sosyal Alanlar Eğitimi ABD, Erzurum 2000.

DURNA, Murat, **Yozgat Yer Adları Üzerine Bir İnceleme**, Niğde Üniversitesi Sosyal Bilimler Enstitüsü, 2013.

EREN, Zühal, **Bulancak İlçesi'nin Nüfus Özellikleri**, 19 Mayıs Üniversitesi, Sosyal Bilimler Enstitüsü, Coğrafya ABD. Samsun 2005.

ÖNAL, Aysun, Gündüz, **Alanya'nın Yer Adları**, (Yayınlanmamış Yüksek Lisans Tezi), Isparta: Süleyman Demirel Üniversitesi Sosyal Bilimler Enstitüsü, 2012.

PEKŞEN, Okay, **Giresun İli Eski Çağ Tarihi**, Tarih ABD. Atatürk Üniversitesi, Erzurum 2012.

EKLER



CADDE / SOKAK / BULVAR / MEYDAN LİSTESİ

İl Adı : GİRESUN	Köy Adı	Mahalle Adı	Çsbm Adı	Türü	Gelişmişlik Türü	Tanımlı Kodu
BULANCAK	MERKEZ	ACISU	AHMET BEDI ÇAĞILGAN	SOKAK	ORTA GELİŞMİŞ	7
BULANCAK	MERKEZ	ACISU	CAMI	SOKAK	ORTA GELİŞMİŞ	4
BULANCAK	MERKEZ	ACISU	ÇOBANOĞLU	SOKAK	ORTA GELİŞMİŞ	6
BULANCAK	MERKEZ	ACISU	IHLAMUR	SOKAK	ORTA GELİŞMİŞ	5
BULANCAK	MERKEZ	ACISU	KARADERE	SOKAK	ORTA GELİŞMİŞ	1
BULANCAK	MERKEZ	ACISU	KESMETAŞ	CADDE	ORTA GELİŞMİŞ	2
BULANCAK	MERKEZ	ACISU	ŞENOL ÜSTÜNDAĞ	CADDE	ORTA GELİŞMİŞ	8
BULANCAK	MERKEZ	BAHÇELİEVLER	ARALIK	SOKAK	ORTA GELİŞMİŞ	26
BULANCAK	MERKEZ	BAHÇELİEVLER	AYTEKİN	SOKAK	ORTA GELİŞMİŞ	24
BULANCAK	MERKEZ	BAHÇELİEVLER	BARBAROS H. PAŞA	CADDE	GELİŞMİŞ	1
BULANCAK	MERKEZ	BAHÇELİEVLER	BARİŞ	SOKAK	GELİŞMEMİŞ	13
BULANCAK	MERKEZ	BAHÇELİEVLER	FAZIL KARABRAHİM	CADDE	ORTA GELİŞMİŞ	6
BULANCAK	MERKEZ	BAHÇELİEVLER	GÜLOĞLU	SOKAK	GELİŞMEMİŞ	16
BULANCAK	MERKEZ	BAHÇELİEVLER	GÜNDOĞDU	SOKAK	ORTA GELİŞMİŞ	15
BULANCAK	MERKEZ	BAHÇELİEVLER	HALİT AŞA	CADDE	ORTA GELİŞMİŞ	20
BULANCAK	MERKEZ	BAHÇELİEVLER	HANİNELİ	SOKAK	ORTA GELİŞMİŞ	29
BULANCAK	MERKEZ	BAHÇELİEVLER	İHSAN KARABRAHİM	CADDE	GELİŞMEMİŞ	23
BULANCAK	MERKEZ	BAHÇELİEVLER	KADAYICI	SOKAK	ORTA GELİŞMİŞ	10
BULANCAK	MERKEZ	BAHÇELİEVLER	KOCATEPE	SOKAK	GELİŞMEMİŞ	12
BULANCAK	MERKEZ	BAHÇELİEVLER	LATİFE HANIM	CADDE	GELİŞMİŞ	3
BULANCAK	MERKEZ	BAHÇELİEVLER	LİSE	SOKAK	GELİŞMEMİŞ	4
BULANCAK	MERKEZ	BAHÇELİEVLER	MURAT BEY	CADDE	ORTA GELİŞMİŞ	22
BULANCAK	MERKEZ	BAHÇELİEVLER	NACI KARABRAHİM	CADDE	ORTA GELİŞMİŞ	7
BULANCAK	MERKEZ	BAHÇELİEVLER	PARALEL	SOKAK	ORTA GELİŞMİŞ	18
BULANCAK	MERKEZ	BAHÇELİEVLER	RAMİS KARABRAHİM	CADDE	ORTA GELİŞMİŞ	19

Bu rapor 16.12.2015 9:20 tarihinde alınmıştır.

333 → (341)

CADDE / SOKAK / BULVAR / MEYDAN LİSTESİ

İl Adı : GİRESUN	Köy Adı	Mahalle Adı	Csım Adı	Türü	Gelişmişlik Türü	Tanıtmı Kodu
BULANCAK	MERKEZ	BAHÇELEVLER	RESUL	CADDE	ORTA GELİŞMİŞ	27
BULANCAK	MERKEZ	BAHÇELEVLER	SAİT AKGÜN	SOKAK	ORTA GELİŞMİŞ	8
BULANCAK	MERKEZ	BAHÇELEVLER	SERİN	SOKAK	GELİŞMİŞ	11
BULANCAK	MERKEZ	BAHÇELEVLER	ŞEVKAT	SOKAK	ORTA GELİŞMİŞ	28
BULANCAK	MERKEZ	BAHÇELEVLER	ŞİHT BAHTIYAR AYDIN	CADDE	ORTA GELİŞMİŞ	2
BULANCAK	MERKEZ	BAHÇELEVLER	ŞÜKRÜ TUNAVELİOĞLU	CADDE	ORTA GELİŞMİŞ	21
BULANCAK	MERKEZ	BAHÇELEVLER	TEKNİK	SOKAK	GELİŞMİŞ	17
BULANCAK	MERKEZ	BAHÇELEVLER	UZUNALIOĞLU	SOKAK	GELİŞMİŞ	5
BULANCAK	MERKEZ	BAHÇELEVLER	YÜKSELİŞ	SOKAK	GELİŞMİŞ	25
BULANCAK	MERKEZ	BALLICA	AHMET TURAN	SOKAK	ORTA GELİŞMİŞ	6
BULANCAK	MERKEZ	BALLICA	BARBAROS H. PAŞA	CADDE	GELİŞMİŞ	15
BULANCAK	MERKEZ	BALLICA	BAŞAK	SOKAK	ORTA GELİŞMİŞ	3
BULANCAK	MERKEZ	BALLICA	CEYLAN	SOKAK	ORTA GELİŞMİŞ	5
BULANCAK	MERKEZ	BALLICA	DEMET	SOKAK	ORTA GELİŞMİŞ	13
BULANCAK	MERKEZ	BALLICA	DEREBOYU	SOKAK	GELİŞMİŞ	2
BULANCAK	MERKEZ	BALLICA	DOSTLAR	SOKAK	ORTA GELİŞMİŞ	8
BULANCAK	MERKEZ	BALLICA	ECE	SOKAK	ORTA GELİŞMİŞ	12
BULANCAK	MERKEZ	BALLICA	EFE	SOKAK	ORTA GELİŞMİŞ	11
BULANCAK	MERKEZ	BALLICA	FAZİL KARABRAHİM	CADDE	GELİŞMİŞ	18
BULANCAK	MERKEZ	BALLICA	GÜMÜŞ	SOKAK	ORTA GELİŞMİŞ	25
BULANCAK	MERKEZ	BALLICA	HARMAN	SOKAK	ORTA GELİŞMİŞ	4
BULANCAK	MERKEZ	BALLICA	İLKER	SOKAK	ORTA GELİŞMİŞ	17
BULANCAK	MERKEZ	BALLICA	KAYMAKAM	SOKAK	ORTA GELİŞMİŞ	14
BULANCAK	MERKEZ	BALLICA	KEMAL ULUSU	CADDE	ORTA GELİŞMİŞ	1
BULANCAK	MERKEZ	BALLICA	LATİFE HANIM	CADDE	GELİŞMİŞ	9

Bu rapor 16.12.2015 9:20 tarihinde alınmıştır.

CADDE / SOKAK / BULVAR / MEYDAN LİSTESİ

İl Adı : GİRESUN						
İlçe Adı	Kıy Adı	Mahalle Adı	Csbm Adı	Türü	Gelişmişlik Türü	Tanıtm Kodu
BULANCAK	MERKEZ	BALLICA	MERVE	SOKAK	ORTA GELİŞMİŞ	23
BULANCAK	MERKEZ	BALLICA	NAÇI KARABİBRAHİM	CADDE	GELİŞMİŞ	19
BULANCAK	MERKEZ	BALLICA	NERGİZ	SOKAK	ORTA GELİŞMİŞ	24
BULANCAK	MERKEZ	BALLICA	OCAK	SOKAK	ORTA GELİŞMİŞ	20
BULANCAK	MERKEZ	BALLICA	SADIK TURAN	SOKAK	ORTA GELİŞMİŞ	7
BULANCAK	MERKEZ	BALLICA	SARAÇLI	CADDE	GELİŞMİŞ	10
BULANCAK	MERKEZ	BALLICA	ŞEHİT BAHTIYAR AYDIN	CADDE	GELİŞMİŞ	21
BULANCAK	MERKEZ	BALLICA	ŞEHİT SÜLEYMAN ÇELEBİ	SOKAK	ORTA GELİŞMİŞ	16
BULANCAK	MERKEZ	BALLICA	ŞENEL MEMİŞ	SOKAK	ORTA GELİŞMİŞ	27
BULANCAK	MERKEZ	BALLICA	YÜCEL	SOKAK	ORTA GELİŞMİŞ	26
BULANCAK	MERKEZ	BULANCAK	1.	SOKAK	GELİŞMİŞ	26
BULANCAK	MERKEZ	BULANCAK	2.	SOKAK	ORTA GELİŞMİŞ	27
BULANCAK	MERKEZ	BULANCAK	3.	SOKAK	ORTA GELİŞMİŞ	28
BULANCAK	MERKEZ	BULANCAK	4.	SOKAK	GELİŞMİŞ	29
BULANCAK	MERKEZ	BULANCAK	5.	SOKAK	GELİŞMİŞ	30
BULANCAK	MERKEZ	BULANCAK	6.	SOKAK	GELİŞMİŞ	31
BULANCAK	MERKEZ	BULANCAK	7.	SOKAK	GELİŞMİŞ	32
BULANCAK	MERKEZ	BULANCAK	8.	SOKAK	GELİŞMİŞ	33
BULANCAK	MERKEZ	BULANCAK	9.	SOKAK	GELİŞMİŞ	34
BULANCAK	MERKEZ	BULANCAK	AÇEL YA	SOKAK	ORTA GELİŞMİŞ	54
BULANCAK	MERKEZ	BULANCAK	ADLİYE	SOKAK	ORTA GELİŞMİŞ	20
BULANCAK	MERKEZ	BULANCAK	AKGÜN	SOKAK	ORTA GELİŞMİŞ	10
BULANCAK	MERKEZ	BULANCAK	ATATÜRK	CADDE	ORTA GELİŞMİŞ	18
BULANCAK	MERKEZ	BULANCAK	BABAYALÇIN	CADDE	ORTA GELİŞMİŞ	39
BULANCAK	MERKEZ	BULANCAK	CAMII	SOKAK	GELİŞMİŞ	9

Bu rapor 16.12.2015 9:20 tarihinde alınmıştır.

CADDE / SOKAK / BULVAR / MEYDAN LİSTESİ

İl Adı : GİRESUN	Köy Adı	Mahalle Adı	Cesim Adı	Türü	Gelişmişlik Türü	Tanımlama Kodu
BULANCAK	MERKEZ	BULANCAK	CELAL YIRIMBEŞ	SOKAK	ORTA GELİŞMİŞ	61
BULANCAK	MERKEZ	BULANCAK	CEMAL GURSEL	CADDE	GELİŞMİŞ	3
BULANCAK	MERKEZ	BULANCAK	CUMHUR AHAN	SOKAK	GELİŞMİŞ	53
BULANCAK	MERKEZ	BULANCAK	CUMHURİYET	MEYDAN	GELİŞMİŞ	19
BULANCAK	MERKEZ	BULANCAK	DARACIK	SOKAK	ORTA GELİŞMİŞ	8
BULANCAK	MERKEZ	BULANCAK	DR.BUNYAMIN KARACA	SOKAK	GELİŞMİŞ	57
BULANCAK	MERKEZ	BULANCAK	FATİH	CADDE	ORTA GELİŞMİŞ	1
BULANCAK	MERKEZ	BULANCAK	FEZA	SOKAK	ORTA GELİŞMİŞ	38
BULANCAK	MERKEZ	BULANCAK	FIDAN	SOKAK	ORTA GELİŞMİŞ	45
BULANCAK	MERKEZ	BULANCAK	GÜLŞEN	SOKAK	ORTA GELİŞMİŞ	43
BULANCAK	MERKEZ	BULANCAK	H.ÖMER EFENDİ	SOKAK	ORTA GELİŞMİŞ	4
BULANCAK	MERKEZ	BULANCAK	HALİS USTUN	SOKAK	ORTA GELİŞMİŞ	48
BULANCAK	MERKEZ	BULANCAK	HAMAM	SOKAK	ORTA GELİŞMİŞ	14
BULANCAK	MERKEZ	BULANCAK	HARUN BEŞİKÇİ	SOKAK	ORTA GELİŞMİŞ	59
BULANCAK	MERKEZ	BULANCAK	HASAN DEMİREL	SOKAK	ORTA GELİŞMİŞ	16
BULANCAK	MERKEZ	BULANCAK	HASAN TEYFİK KONYA	SOKAK	ORTA GELİŞMİŞ	35
BULANCAK	MERKEZ	BULANCAK	HÜKÜMET	CADDE	ORTA GELİŞMİŞ	12
BULANCAK	MERKEZ	BULANCAK	İNÖNÜ	CADDE	ORTA GELİŞMİŞ	13
BULANCAK	MERKEZ	BULANCAK	İRFAN BEŞİKÇİ	SOKAK	ORTA GELİŞMİŞ	58
BULANCAK	MERKEZ	BULANCAK	İSKELE	CADDE	ORTA GELİŞMİŞ	11
BULANCAK	MERKEZ	BULANCAK	KANARVA	SOKAK	ORTA GELİŞMİŞ	42
BULANCAK	MERKEZ	BULANCAK	KARAVELİ	SOKAK	GELİŞMİŞ	52
BULANCAK	MERKEZ	BULANCAK	KIRAN	SOKAK	ORTA GELİŞMİŞ	46
BULANCAK	MERKEZ	BULANCAK	KUYYALI	SOKAK	ORTA GELİŞMİŞ	5
BULANCAK	MERKEZ	BULANCAK	MEYDAN	SOKAK	ORTA GELİŞMİŞ	22

DEPO
ÖLÜM
POLEM
PETER

SOKAK
SOKAK
SOKAK
SOKAK
SOKAK
SOKAK
SOKAK
SOKAK
SOKAK
SOKAK

Bu rapor -16:12:2015 9:20 tarihinde alınmıştır.
51
52
53
62

CADDE / SOKAK / BULVAR / MEYDAN LİSTESİ

İl Adı : GİRESUN	Köy Adı	Mahalle Adı	Cahm Adı	Türü	Gelişmişlik Türü	Tanımlama Kodu
BULANCAK	MERKEZ	BULANCAK	MUSTAFA ERİŞ	SOKAK	ORTA GELİŞMİŞ	50
BULANCAK	MERKEZ	BULANCAK	OKUL	SOKAK	ORTA GELİŞMİŞ	47
BULANCAK	MERKEZ	BULANCAK	OMER USTUNDAĞ	CADDE	ORTA GELİŞMİŞ	24
BULANCAK	MERKEZ	BULANCAK	OSMANGEDİKALİ	CADDE	GELİŞMİŞ	2
BULANCAK	MERKEZ	BULANCAK	PAPATYA	SOKAK	GELİŞMİŞ	60
BULANCAK	MERKEZ	BULANCAK	PROF.DR.NECMETTİN ERBAKAN	SOKAK	GELİŞMİŞ	55
BULANCAK	MERKEZ	BULANCAK	SAKARYA	CADDE	GELİŞMİŞ	21
BULANCAK	MERKEZ	BULANCAK	SANAYİ	CADDE	ORTA GELİŞMİŞ	25
BULANCAK	MERKEZ	BULANCAK	SEMSETTİN	CADDE	ORTA GELİŞMİŞ	49
BULANCAK	MERKEZ	BULANCAK	SEVGI	SOKAK	ORTA GELİŞMİŞ	56
BULANCAK	MERKEZ	BULANCAK	ŞHT.ÖĞÜZ TÜRDÜ	CADDE	GELİŞMİŞ	6
BULANCAK	MERKEZ	BULANCAK	TARİ	SOKAK	ORTA GELİŞMİŞ	23
BULANCAK	MERKEZ	BULANCAK	TERAZİ	SOKAK	GELİŞMİŞ	15
BULANCAK	MERKEZ	BULANCAK	UÇARLI	CADDE	ORTA GELİŞMİŞ	36
BULANCAK	MERKEZ	BULANCAK	YAMAÇ	SOKAK	ORTA GELİŞMİŞ	51
BULANCAK	MERKEZ	BULANCAK	YILDIZ	SOKAK	ORTA GELİŞMİŞ	40
BULANCAK	MERKEZ	BULANCAK	YORUCU	SOKAK	ORTA GELİŞMİŞ	41
BULANCAK	MERKEZ	BULANCAK	YÜKSEK	SOKAK	ORTA GELİŞMİŞ	44
BULANCAK	MERKEZ	BULANCAK	AĞDERE	SOKAK	GELİŞMİŞ	5
BULANCAK	MERKEZ	BULANCAK	BIYIKIRANI	CADDE	GELİŞMİŞ	4
BULANCAK	MERKEZ	BULANCAK	DUACI	CADDE	GELİŞMİŞ	2
BULANCAK	MERKEZ	BULANCAK	DUACIOĞLU	KÜME EVLER	GELİŞMİŞ	1
BULANCAK	MERKEZ	BULANCAK	GÖLDÜZÜ	SOKAK	GELİŞMİŞ	7
BULANCAK	MERKEZ	BULANCAK	KARABEY	CADDE	GELİŞMİŞ	8
BULANCAK	MERKEZ	BULANCAK	KARAKAKAYA	CADDE	GELİŞMİŞ	3

Bu rapor 16.12.2015 9:20 tarihinde alınmıştır.

CADDE / SOKAK / BULVAR / MEYDAN LİSTESİ

İl Adı : GİRESUN						
İlçe Adı	Köy Adı	Mahalle Adı	Csmn Adı	Türü	Gelişmişlik Türü	Tanıtm Kodu
BULANCAK	MERKEZ	DUAĞIOĞLU	KIZILCIK	SOKAK	GELİŞMEMİŞ	6
BULANCAK	MERKEZ	GÜZELYALI	ADEM PADAR	SOKAK	ORTA GELİŞMİŞ	3
BULANCAK	MERKEZ	GÜZELYALI	B.HAYRETTİN PAŞA	CADDE	ORTA GELİŞMİŞ	15
BULANCAK	MERKEZ	GÜZELYALI	ÇERÇİL	SOKAK	ORTA GELİŞMİŞ	13
BULANCAK	MERKEZ	GÜZELYALI	ÇOLAKOĞLU	SOKAK	ORTA GELİŞMİŞ	17
BULANCAK	MERKEZ	GÜZELYALI	DEDE HİŞİR	CADDE	ORTA GELİŞMİŞ	7
BULANCAK	MERKEZ	GÜZELYALI	DERYA	CADDE	ORTA GELİŞMİŞ	16
BULANCAK	MERKEZ	GÜZELYALI	DÜZKÖY	KÜME EVLER	GELİŞMEMİŞ	1
BULANCAK	MERKEZ	GÜZELYALI	EMECEN	CADDE	GELİŞMEMİŞ	10
BULANCAK	MERKEZ	GÜZELYALI	ERDAL PEKER	SOKAK	ORTA GELİŞMİŞ	6
BULANCAK	MERKEZ	GÜZELYALI	GÜLZ	SOKAK	ORTA GELİŞMİŞ	18
BULANCAK	MERKEZ	GÜZELYALI	GÜZELYALI	CADDE	ORTA GELİŞMİŞ	4
BULANCAK	MERKEZ	GÜZELYALI	KALYONCU	CADDE	ORTA GELİŞMİŞ	12
BULANCAK	MERKEZ	GÜZELYALI	KAŞUSTU	CADDE	ORTA GELİŞMİŞ	11
BULANCAK	MERKEZ	GÜZELYALI	LEVENT OZAN	SOKAK	ORTA GELİŞMİŞ	9
BULANCAK	MERKEZ	GÜZELYALI	LİMAN	CADDE	ORTA GELİŞMİŞ	14
BULANCAK	MERKEZ	GÜZELYALI	MUSTAFA ELKARA	SOKAK	GELİŞMEMİŞ	19
BULANCAK	MERKEZ	GÜZELYALI	ŞANTİYE	CADDE	GELİŞMEMİŞ	8
BULANCAK	MERKEZ	GÜZELYALI	TEPE	SOKAK	GELİŞMEMİŞ	2
BULANCAK	MERKEZ	GÜZELYALI	TURKULAZ	SOKAK	ORTA GELİŞMİŞ	5
BULANCAK	MERKEZ	IHSANİYE	ABASIZ	SOKAK	ORTA GELİŞMİŞ	27
BULANCAK	MERKEZ	IHSANİYE	ACISU	CADDE	GELİŞMİŞ	32
BULANCAK	MERKEZ	IHSANİYE	ALİ ZEHR	SOKAK	ORTA GELİŞMİŞ	38
BULANCAK	MERKEZ	IHSANİYE	ARIF	SOKAK	ORTA GELİŞMİŞ	34
BULANCAK	MERKEZ	IHSANİYE	AYDENİZ	SOKAK	ORTA GELİŞMİŞ	60

Bu rapor 16.12.2015 9:20 tarihinde alınmıştır.

CADDE / SOKAK / BULVAR / MEYDAN LİSTESİ

İl Adı : GİRESUN						
İlçe Adı	Köy Adı	Mahalle Adı	Csbm Adı	Türü	Gelişmişlik Türü	Tanımlı Kodu
BULANCAK	MERKEZ	İHSANİYE	AYHAN DEDELOĞLU	SOKAK	GELİŞMİŞ	19
BULANCAK	MERKEZ	İHSANİYE	BAĞLANTI	SOKAK	GELİŞMEMİŞ	64
BULANCAK	MERKEZ	İHSANİYE	BAHÇE	SOKAK	ORTA GELİŞMİŞ	15
BULANCAK	MERKEZ	İHSANİYE	BAHÇELİ	SOKAK	GELİŞMİŞ	54
BULANCAK	MERKEZ	İHSANİYE	BALCI HOCA	SOKAK	GELİŞMİŞ	63
BULANCAK	MERKEZ	İHSANİYE	CEMAL GÜRSEL	CADDE	GELİŞMİŞ	1
BULANCAK	MERKEZ	İHSANİYE	ÇOLAK	SOKAK	ORTA GELİŞMİŞ	51
BULANCAK	MERKEZ	İHSANİYE	DAMLA	SOKAK	ORTA GELİŞMİŞ	35
BULANCAK	MERKEZ	İHSANİYE	DAR	SOKAK	ORTA GELİŞMİŞ	50
BULANCAK	MERKEZ	İHSANİYE	DAVUT	SOKAK	ORTA GELİŞMİŞ	40
BULANCAK	MERKEZ	İHSANİYE	DENİZ	SOKAK	ORTA GELİŞMİŞ	23
BULANCAK	MERKEZ	İHSANİYE	DİK	SOKAK	ORTA GELİŞMİŞ	37
BULANCAK	MERKEZ	İHSANİYE	DİKMEN	SOKAK	GELİŞMİŞ	56
BULANCAK	MERKEZ	İHSANİYE	DOĞU	SOKAK	GELİŞMİŞ	3
BULANCAK	MERKEZ	İHSANİYE	ERGÜN GÜNGÖR	SOKAK	ORTA GELİŞMİŞ	85
BULANCAK	MERKEZ	İHSANİYE	ESEN	SOKAK	ORTA GELİŞMİŞ	39
BULANCAK	MERKEZ	İHSANİYE	FATİH	CADDE	GELİŞMİŞ	29
BULANCAK	MERKEZ	İHSANİYE	GİRİŞ	SOKAK	ORTA GELİŞMİŞ	25
BULANCAK	MERKEZ	İHSANİYE	GÜNER	SOKAK	GELİŞMİŞ	11
BULANCAK	MERKEZ	İHSANİYE	GÜNGÖREN	SOKAK	ORTA GELİŞMİŞ	52
BULANCAK	MERKEZ	İHSANİYE	HİSİR AHMET ÖZCAN	SOKAK	GELİŞMİŞ	9
BULANCAK	MERKEZ	İHSANİYE	HÜKÜMET	CADDE	GELİŞMİŞ	4
BULANCAK	MERKEZ	İHSANİYE	İBRAHİM ERENER	SOKAK	ORTA GELİŞMİŞ	7
BULANCAK	MERKEZ	İHSANİYE	İNÇİVEZ	SOKAK	ORTA GELİŞMİŞ	28
BULANCAK	MERKEZ	İHSANİYE	KARAALI	SOKAK	GELİŞMİŞ	13

Bu rapor 16.12.2015 9:20 tarihinde alınmıştır.

CADDE / SOKAK / BULVAR / MEYDAN LİSTESİ

İl Adı : GİRESUN						
İlçe Adı	Köy Adı	Mahalle Adı	Csbm Adı	Türü	Gelişmişlik Türü	Tanım Kodu
BULANCAK	MERKEZ	İHSANİYE	KARABEKİR	CADDE	ORTA GELİŞMİŞ	26
BULANCAK	MERKEZ	İHSANİYE	KARADERE	SOKAK	ORTA GELİŞMİŞ	31
BULANCAK	MERKEZ	İHSANİYE	KOMANDO	SOKAK	ORTA GELİŞMİŞ	30
BULANCAK	MERKEZ	İHSANİYE	KUBBELİ CAMII	SOKAK	ORTA GELİŞMİŞ	16
BULANCAK	MERKEZ	İHSANİYE	KURTULUŞ	SOKAK	ORTA GELİŞMİŞ	8
BULANCAK	MERKEZ	İHSANİYE	KUZEY	SOKAK	ORTA GELİŞMİŞ	12
BULANCAK	MERKEZ	İHSANİYE	LALE	SOKAK	GELİŞMİŞ	18
BULANCAK	MERKEZ	İHSANİYE	LEYLAK	SOKAK	ORTA GELİŞMİŞ	42
BULANCAK	MERKEZ	İHSANİYE	MANOLYA	SOKAK	ORTA GELİŞMİŞ	41
BULANCAK	MERKEZ	İHSANİYE	MENEKŞE	SOKAK	ORTA GELİŞMİŞ	49
BULANCAK	MERKEZ	İHSANİYE	MÜRSEL GÜLMEZ	SOKAK	GELİŞMİŞ	53
BULANCAK	MERKEZ	İHSANİYE	MUSTAFA CAFEROĞLU	SOKAK	ORTA GELİŞMİŞ	36
BULANCAK	MERKEZ	İHSANİYE	NAFİ DİKMEN	SOKAK	GELİŞMİŞ	55
BULANCAK	MERKEZ	İHSANİYE	NAZLI	SOKAK	ORTA GELİŞMİŞ	14
BULANCAK	MERKEZ	İHSANİYE	OKAY	SOKAK	ORTA GELİŞMİŞ	33
BULANCAK	MERKEZ	İHSANİYE	ÖZDEMİR PEKER	CADDE	GELİŞMİŞ	43
BULANCAK	MERKEZ	İHSANİYE	RAŞİT İMAM	SOKAK	ORTA GELİŞMİŞ	59
BULANCAK	MERKEZ	İHSANİYE	RAŞİT ÖZDEMİR	CADDE	GELİŞMİŞ	45
BULANCAK	MERKEZ	İHSANİYE	Ş ENVER ERDOĞAN	CADDE	GELİŞMİŞ	61
BULANCAK	MERKEZ	İHSANİYE	ŞEHİT BİROL USLUBAŞ	SOKAK	GELİŞMİŞ	57
BULANCAK	MERKEZ	İHSANİYE	SELVİ	SOKAK	ORTA GELİŞMİŞ	58
BULANCAK	MERKEZ	İHSANİYE	SEMSETTİN	CADDE	GELİŞMİŞ	2
BULANCAK	MERKEZ	İHSANİYE	ŞHT ÜLKÜ AKBULLUT	SOKAK	GELİŞMİŞ	20
BULANCAK	MERKEZ	İHSANİYE	ŞHT YUSUF KOÇ	SOKAK	GELİŞMİŞ	21
BULANCAK	MERKEZ	İHSANİYE	ŞUBE	SOKAK	ORTA GELİŞMİŞ	48

Bu rapor 16.12.2015 9:20 tarihinde alınmıştır.

CADDE / SOKAK / BULVAR / MEYDAN LİSTESİ

İl Adı : GİRESUN						
İlçe Adı	Köy Adı	Mahalle Adı	Çabm Adı	Türü	Gelişmişlik Türü	Tanıtım Kodu
BULANCAK	MERKEZ	HŞANİVE	SUMBUL	SOKAK	GELİŞMİŞ	17
BULANCAK	MERKEZ	HŞANİVE	UĞUR MUMCU	CADDE	ORTA GELİŞMİŞ	5
BULANCAK	MERKEZ	HŞANİVE	ÖMİT	SOKAK	ORTA GELİŞMİŞ	47
BULANCAK	MERKEZ	HŞANİVE	ÖNÜ	SOKAK	GELİŞMİŞ	10
BULANCAK	MERKEZ	HŞANİVE	UZUN	SOKAK	GELİŞMİŞ	22
BULANCAK	MERKEZ	HŞANİVE	YALI	SOKAK	GELİŞMİŞ	6
BULANCAK	MERKEZ	HŞANİVE	YAŞARLAR	SOKAK	GELİŞMİŞ	62
BULANCAK	MERKEZ	HŞANİVE	ZUBEYİR KARABRAHİM	CADDE	ORTA GELİŞMİŞ	46
BULANCAK	MERKEZ	HŞANİVE	ZUFER ERİŞ	SOKAK	ORTA GELİŞMİŞ	24
BULANCAK	MERKEZ	İSMET PAŞA	AHMET FATOĞLU	CADDE	GELİŞMİŞ	1
BULANCAK	MERKEZ	İSMET PAŞA	BAYIR	SOKAK	ORTA GELİŞMİŞ	13
BULANCAK	MERKEZ	İSMET PAŞA	BİLGE	SOKAK	ORTA GELİŞMİŞ	27
BULANCAK	MERKEZ	İSMET PAŞA	BİLLUR	SOKAK	ORTA GELİŞMİŞ	30
BULANCAK	MERKEZ	İSMET PAŞA	ÇORBACI ZUFER	SOKAK	GELİŞMİŞ	2
BULANCAK	MERKEZ	İSMET PAŞA	DURSUN SAKALIOĞLU	CADDE	ORTA GELİŞMİŞ	4
BULANCAK	MERKEZ	İSMET PAŞA	FIKRET ÜSTÜNDAĞ	CADDE	GELİŞMİŞ	19
BULANCAK	MERKEZ	İSMET PAŞA	FINDIK	SOKAK	ORTA GELİŞMİŞ	9
BULANCAK	MERKEZ	İSMET PAŞA	HAMDİ UZUNALIOĞLU	CADDE	GELİŞMİŞ	5
BULANCAK	MERKEZ	İSMET PAŞA	HÜSEYİN ÇAĞLAYAN	CADDE	ORTA GELİŞMİŞ	14
BULANCAK	MERKEZ	İSMET PAŞA	İSLETME	SOKAK	ORTA GELİŞMİŞ	3
BULANCAK	MERKEZ	İSMET PAŞA	KAHRAMAN	SOKAK	ORTA GELİŞMİŞ	10
BULANCAK	MERKEZ	İSMET PAŞA	KARAVANLI	SOKAK	GELİŞMİŞ	20
BULANCAK	MERKEZ	İSMET PAŞA	LATİF	SOKAK	ORTA GELİŞMİŞ	26
BULANCAK	MERKEZ	İSMET PAŞA	MUKADES	SOKAK	ORTA GELİŞMİŞ	28
BULANCAK	MERKEZ	İSMET PAŞA	MUSTAFA ŞARDAĞ	CADDE	ORTA GELİŞMİŞ	17

Bu rapor 16.12.2015 9:20 tarihinde alınmıştır.

CADDE / SOKAK / BULVAR / MEYDAN LİSTESİ

İl Adı : GİRESUN						
İlçe Adı	Köy Adı	Mahalle Adı	Cabm Adı	Türü	Gelişmişlik Türü	Tanımlama Kodu
BULANCAK	MERKEZ	İSMET PAŞA	OZAN KADIR	SOKAK	ORTA GELİŞMİŞ	8
BULANCAK	MERKEZ	İSMET PAŞA	ÖZDEN	SOKAK	ORTA GELİŞMİŞ	12
BULANCAK	MERKEZ	İSMET PAŞA	POYRAZ	SOKAK	GELİŞMİŞ	7
BULANCAK	MERKEZ	İSMET PAŞA	SAĞLIK	CADDE	GELİŞMİŞ	24
BULANCAK	MERKEZ	İSMET PAŞA	SAKALLIOĞLU	SOKAK	ORTA GELİŞMİŞ	23
BULANCAK	MERKEZ	İSMET PAŞA	ŞİT FEVZİ GÜNEY	SOKAK	ORTA GELİŞMİŞ	15
BULANCAK	MERKEZ	İSMET PAŞA	ŞİT YAKUP ÖZGEN	SOKAK	ORTA GELİŞMİŞ	21
BULANCAK	MERKEZ	İSMET PAŞA	ŞİFA	SOKAK	ORTA GELİŞMİŞ	25
BULANCAK	MERKEZ	İSMET PAŞA	TOMURCUK	SOKAK	ORTA GELİŞMİŞ	29
BULANCAK	MERKEZ	İSMET PAŞA	YILMAZ	SOKAK	ORTA GELİŞMİŞ	16
BULANCAK	MERKEZ	İSMET PAŞA	ZABİTAĞA	SOKAK	GELİŞMEMİŞ	22
BULANCAK	MERKEZ	İSMET PAŞA	ZAFER	CADDE	GELİŞMİŞ	11
BULANCAK	MERKEZ	KIZILOT	SUCALI	CADDE	GELİŞMEMİŞ	1
BULANCAK	MERKEZ	SANAVİL	AKGÜNLER	CADDE	ORTA GELİŞMİŞ	20
BULANCAK	MERKEZ	SANAVİL	AKTEPE	SOKAK	ORTA GELİŞMİŞ	8
BULANCAK	MERKEZ	SANAVİL	ARA	SOKAK	ORTA GELİŞMİŞ	14
BULANCAK	MERKEZ	SANAVİL	ATATÜRK	CADDE	GELİŞMİŞ	13
BULANCAK	MERKEZ	SANAVİL	BARBAROS H. PAŞA	CADDE	ORTA GELİŞMİŞ	1
BULANCAK	MERKEZ	SANAVİL	ÇİÇEK	SOKAK	ORTA GELİŞMİŞ	25
BULANCAK	MERKEZ	SANAVİL	ÇÖMLEKÇİ	SOKAK	ORTA GELİŞMİŞ	22
BULANCAK	MERKEZ	SANAVİL	DAĞLI OSMAN	CADDE	ORTA GELİŞMİŞ	21
BULANCAK	MERKEZ	SANAVİL	GÜL	SOKAK	ORTA GELİŞMİŞ	16
BULANCAK	MERKEZ	SANAVİL	İSMET İNÖNÜ	CADDE	ORTA GELİŞMİŞ	10
BULANCAK	MERKEZ	SANAVİL	İSTİKLAL	CADDE	ORTA GELİŞMİŞ	3
BULANCAK	MERKEZ	SANAVİL	KAZIM İMİDLİOĞLU	SOKAK	ORTA GELİŞMİŞ	12

Bu rapor 16.12.2015 9:20 tarihinde alınmıştır.

CADDE / SOKAK / BULVAR / MEYDAN LİSTESİ

İl Adı : GİRESUN	Köy Adı	Mahalle Adı	Çsbm Adı	Türü	Gelişmişlik Türü	Tanıtm Kodu
BULANCAK	MERKEZ	SANAYİİ	NİLÜFER	SOKAK	ORTA GELİŞMİŞ	24
BULANCAK	MERKEZ	SANAYİİ	ÖMER KARABRAHİM	CADDE	ORTA GELİŞMİŞ	4
BULANCAK	MERKEZ	SANAYİİ	SAĞIROĞLU	SOKAK	ORTA GELİŞMİŞ	17
BULANCAK	MERKEZ	SANAYİİ	SANAYİİ	CADDE	ORTA GELİŞMİŞ	19
BULANCAK	MERKEZ	SANAYİİ	SARAY BURNU	SOKAK	ORTA GELİŞMİŞ	2
BULANCAK	MERKEZ	SANAYİİ	ŞHT MEHMET BAYAR	SOKAK	ORTA GELİŞMİŞ	6
BULANCAK	MERKEZ	SANAYİİ	TOPAL SALİH	SOKAK	ORTA GELİŞMİŞ	23
BULANCAK	MERKEZ	SANAYİİ	TÜRKMEN	SOKAK	ORTA GELİŞMİŞ	7
BULANCAK	MERKEZ	SANAYİİ	YAKUP ZERE	CADDE	ORTA GELİŞMİŞ	18
BULANCAK	MERKEZ	SANAYİİ	YAMAK	SOKAK	ORTA GELİŞMİŞ	9
BULANCAK	MERKEZ	SANAYİİ	YAMAN	SOKAK	ORTA GELİŞMİŞ	11
BULANCAK	MERKEZ	SANAYİİ	YILMAZ	SOKAK	ORTA GELİŞMİŞ	5
BULANCAK	MERKEZ	SARAÇLI	AHMETUSTAĞLU	SOKAK	ORTA GELİŞMİŞ	17
BULANCAK	MERKEZ	SARAÇLI	BEGONYA	SOKAK	GELİŞMEMİŞ	21
BULANCAK	MERKEZ	SARAÇLI	BEŞİKÇİ	SOKAK	ORTA GELİŞMİŞ	4
BULANCAK	MERKEZ	SARAÇLI	ÇÖMLEKÇİ	SOKAK	GELİŞMEMİŞ	1
BULANCAK	MERKEZ	SARAÇLI	ÇÖTANAK	SOKAK	GELİŞMEMİŞ	22
BULANCAK	MERKEZ	SARAÇLI	DAĞYOLU	SOKAK	GELİŞMEMİŞ	9
BULANCAK	MERKEZ	SARAÇLI	DEĞİRMEN	SOKAK	GELİŞMEMİŞ	15
BULANCAK	MERKEZ	SARAÇLI	DEREYOLU	SOKAK	GELİŞMEMİŞ	14
BULANCAK	MERKEZ	SARAÇLI	ELLEZ	SOKAK	GELİŞMEMİŞ	19
BULANCAK	MERKEZ	SARAÇLI	HENDEN	SOKAK	ORTA GELİŞMİŞ	18
BULANCAK	MERKEZ	SARAÇLI	KARAOĞLANOĞLU	SOKAK	GELİŞMEMİŞ	16
BULANCAK	MERKEZ	SARAÇLI	KIRAZLIK	CADDE	ORTA GELİŞMİŞ	2
BULANCAK	MERKEZ	SARAÇLI	KÖKLÜK	SOKAK	GELİŞMEMİŞ	11

Bu rapor 16.12.2015 9:20 tarihinde alınmıştır.

CADDE / SOKAK / BULVAR / MEYDAN LİSTESİ

İl Adı : GİRESUN	Köy Adı	Mahalle Adı	Csbm Adı	Türü	Gelişmişlik Türü	Tanıtım Kodu
BULANCAK	MERKEZ	SARAÇLI	MERKEZ	CADDE	ORTA GELİŞMİŞ	6
BULANCAK	MERKEZ	SARAÇLI	OSMANUSTAOĞLU	SOKAK	ORTA GELİŞMİŞ	8
BULANCAK	MERKEZ	SARAÇLI	RESULOĞLU	CADDE	ORTA GELİŞMİŞ	13
BULANCAK	MERKEZ	SARAÇLI	SÖĞÜT	SOKAK	ORTA GELİŞMİŞ	5
BULANCAK	MERKEZ	SARAÇLI	TUNÇAY	SOKAK	GELİŞMEMİŞ	7
BULANCAK	MERKEZ	SARAÇLI	TURAN	SOKAK	GELİŞMEMİŞ	10
BULANCAK	MERKEZ	SARAÇLI	YAŞAR	CADDE	ORTA GELİŞMİŞ	3
BULANCAK	MERKEZ	SARAÇLI	YENİÇERİ	SOKAK	ORTA GELİŞMİŞ	12
BULANCAK	MERKEZ	SARAÇLI	ZAMBAK	SOKAK	GELİŞMEMİŞ	20
BULANCAK	MERKEZ	ŞEMSETTİN	BULANCAKICI	SOKAK	GELİŞMEMİŞ	8
BULANCAK	MERKEZ	ŞEMSETTİN	ÇAKMAKLİK	SOKAK	GELİŞMEMİŞ	14
BULANCAK	MERKEZ	ŞEMSETTİN	CURGÜL	SOKAK	GELİŞMEMİŞ	21
BULANCAK	MERKEZ	ŞEMSETTİN	DEMİRKAPI	SOKAK	GELİŞMEMİŞ	19
BULANCAK	MERKEZ	ŞEMSETTİN	DERE	SOKAK	GELİŞMEMİŞ	6
BULANCAK	MERKEZ	ŞEMSETTİN	DEVRETDİBİ	CADDE	GELİŞMEMİŞ	18
BULANCAK	MERKEZ	ŞEMSETTİN	ESKİ CAMİLİ	SOKAK	GELİŞMEMİŞ	11
BULANCAK	MERKEZ	ŞEMSETTİN	FAHRETTİN DUBUŞ	CADDE	ORTA GELİŞMİŞ	15
BULANCAK	MERKEZ	ŞEMSETTİN	HAÇI İHSAN KORKMAZ	SOKAK	ORTA GELİŞMİŞ	3
BULANCAK	MERKEZ	ŞEMSETTİN	HALİM KURT	SOKAK	GELİŞMEMİŞ	12
BULANCAK	MERKEZ	ŞEMSETTİN	HAMZAKAYA	SOKAK	GELİŞMEMİŞ	20
BULANCAK	MERKEZ	ŞEMSETTİN	LİPİNARI	SOKAK	GELİŞMEMİŞ	10
BULANCAK	MERKEZ	ŞEMSETTİN	İMAM HATİP	SOKAK	ORTA GELİŞMİŞ	2
BULANCAK	MERKEZ	ŞEMSETTİN	KARA HAÇI	SOKAK	GELİŞMEMİŞ	7
BULANCAK	MERKEZ	ŞEMSETTİN	KAŞBAŞI	SOKAK	GELİŞMEMİŞ	13
BULANCAK	MERKEZ	ŞEMSETTİN	KEÇELİ	SOKAK	GELİŞMEMİŞ	16

Bu rapor 16.12.2015 9:20 tarihinde alınmıştır.

CADDE / SOKAK / BULVAR / MEYDAN LİSTESİ

İl Adı : GİRESUN						
İlçe Adı	Köy Adı	Mahalle Adı	Çsbm Adı	Türü	Gelişmişlik Türü	Tanıtm Kodu
BULANCAK	MERKEZ	ŞEMSETTİN	MEŞEPINARI	SOKAK	GELİŞMEMİŞ	23
BULANCAK	MERKEZ	ŞEMSETTİN	NIYAZI EFENDİ	SOKAK	GELİŞMEMİŞ	5
BULANCAK	MERKEZ	ŞEMSETTİN	ÖZGEN	SOKAK	GELİŞMEMİŞ	9
BULANCAK	MERKEZ	ŞEMSETTİN	ŞEMSETTİN	CADDE	ORTA GELİŞMİŞ	1
BULANCAK	MERKEZ	ŞEMSETTİN	TELLİ	SOKAK	GELİŞMEMİŞ	4
BULANCAK	MERKEZ	ŞEMSETTİN	TIRYAKOĞLU HALI	SOKAK	GELİŞMEMİŞ	22
BULANCAK	MERKEZ	ŞEMSETTİN	ZEYBEK	SOKAK	GELİŞMEMİŞ	17
BULANCAK	MERKEZ	SISIN	KUZGUNKAYA	KUVE EVLER	GELİŞMEMİŞ	1
BULANCAK	MERKEZ	TOPRAKDEĞİRMENİ	AHMET FATOĞLU	CADDE	GELİŞMİŞ	1
BULANCAK	MERKEZ	TOPRAKDEĞİRMENİ	AKASYA	SOKAK	ORTA GELİŞMİŞ	4
BULANCAK	MERKEZ	TOPRAKDEĞİRMENİ	GAZZE	CADDE	ORTA GELİŞMİŞ	5
BULANCAK	MERKEZ	TOPRAKDEĞİRMENİ	KAPTAN SALIH	CADDE	ORTA GELİŞMİŞ	2
BULANCAK	MERKEZ	TOPRAKDEĞİRMENİ	RIHTMI	SOKAK	ORTA GELİŞMİŞ	6
BULANCAK	MERKEZ	TOPRAKDEĞİRMENİ	SAMU GÜNEY	CADDE	ORTA GELİŞMİŞ	3
BULANCAK	MERKEZ	TOPRAKDEĞİRMENİ	ŞİRİN	SOKAK	ORTA GELİŞMİŞ	7
BULANCAK	MERKEZ	UCARLI	AKSOY	SOKAK	GELİŞMEMİŞ	13
BULANCAK	MERKEZ	UCARLI	BEŞİKÇİOĞLU	SOKAK	ORTA GELİŞMİŞ	10
BULANCAK	MERKEZ	UCARLI	ÇOTAK	SOKAK	GELİŞMEMİŞ	15
BULANCAK	MERKEZ	UCARLI	DAĞLIOĞLU	CADDE	GELİŞMEMİŞ	11
BULANCAK	MERKEZ	UCARLI	EBECİK	SOKAK	ORTA GELİŞMİŞ	8
BULANCAK	MERKEZ	UCARLI	FIKRET USTUNDAĞ	CADDE	ORTA GELİŞMİŞ	1
BULANCAK	MERKEZ	UCARLI	MUSTAFA AYDIN	SOKAK	GELİŞMEMİŞ	12
BULANCAK	MERKEZ	UCARLI	OKSUN KALE	SOKAK	GELİŞMEMİŞ	7
BULANCAK	MERKEZ	UCARLI	ÖZKAYA	SOKAK	GELİŞMEMİŞ	4
BULANCAK	MERKEZ	UCARLI	PELİTİBİ	CADDE	ORTA GELİŞMİŞ	2

Bu rapor 16.12.2015 9:20 tarihinde alınmıştır.

17

7

1

İl Adı : GİRESUN							
CADDE / SOKAK / BULVAR / MEYDAN LİSTESİ							
İlçe Adı	Köy Adı	Mahalle Adı	Cahm Adı	Türü	Gelişmişlik Türü	Tanıtm Kodu	
BULANCAK	MERKEZ	UCARLI	ŞEHİT DERİŞOĞLU NİVAZI	CADDE	ORTA GELİŞMİŞ	14	
BULANCAK	MERKEZ	UCARLI	ŞEHİT MEHMET ŞEFİK	CADDE	ORTA GELİŞMİŞ	16	
BULANCAK	MERKEZ	UCARLI	SOYTARLIOĞLU	CADDE	ORTA GELİŞMİŞ	9	
BULANCAK	MERKEZ	UCARLI	TAŞKINDERE	CADDE	ORTA GELİŞMİŞ	3	
BULANCAK	MERKEZ	UCARLI	TOMAK	SOKAK	ORTA GELİŞMİŞ	6	
BULANCAK	MERKEZ	UCARLI	TOMAKOĞLU	SOKAK	GELİŞMEMİŞ	5	
BULANCAK	MERKEZ	UCARLI	YIRMİBEŞOĞLU	SOKAK	GELİŞMEMİŞ	17	

+ : Bu isaretin olduğu köyler juyca vardır.

İl Adı	İlçe Adı	Bucak Adı	Köy Adı	Köy Bağımlısı Adı
GİRESUN	BULANCAK	KOVANLIK	AHIRLI	DEPEYATAK KAYA YANI
GİRESUN	BULANCAK	KOVANLIK	AHIRLI	ERİCEK
GİRESUN	BULANCAK	KOVANLIK	AHIRLI +	KARAAĞAÇBAŞI
GİRESUN	BULANCAK	KOVANLIK	AHIRLI	MERKEZ
GİRESUN	BULANCAK	KOVANLIK	AHIRLI	PAŞA KONAĞI
GİRESUN	BULANCAK	KOVANLIK	ALİBEY	null
GİRESUN	BULANCAK	KOVANLIK	BAYINDIR	ECEALAN
GİRESUN	BULANCAK	KOVANLIK	BAYINDIR	GAMAR
GİRESUN	BULANCAK	KOVANLIK	BAYINDIR +	HASAN DEDE KARAPINAR
GİRESUN	BULANCAK	KOVANLIK	BAYINDIR	MERKEZ
GİRESUN	BULANCAK	KOVANLIK	DÖNGERİ	BERCİN
GİRESUN	BULANCAK	KOVANLIK	DÖNGERİ +	BEYALAN
GİRESUN	BULANCAK	KOVANLIK	DÖNGERİ	BÜYÜKDÜZ
GİRESUN	BULANCAK	KOVANLIK	DÖNGERİ	ERİKOBUZU
GİRESUN	BULANCAK	KOVANLIK	DÖNGERİ	HACIGÜNEY
GİRESUN	BULANCAK	KOVANLIK	DÖNGERİ	KARATEPE
GİRESUN	BULANCAK	KOVANLIK	DÖNGERİ	KIZALAN
GİRESUN	BULANCAK	KOVANLIK	DÖNGERİ	KÖMYANI
GİRESUN	BULANCAK	KOVANLIK	DÖNGERİ	MAŞAT YAYLASI İKİ OLUK VE DALMAN OBASI
GİRESUN	BULANCAK	KOVANLIK	DÖNGERİ	MERKEZ
GİRESUN	BULANCAK	KOVANLIK	DÖNGERİ	SALAKYATAK
GİRESUN	BULANCAK	KOVANLIK	DÖNGERİ	TEKNEKESEK
GİRESUN	BULANCAK	KOVANLIK	DÖNGERİ	YANIKOBA
GİRESUN	BULANCAK	KOVANLIK	DÖNGERİ	ÇUKURCA OBA
GİRESUN	BULANCAK	KOVANLIK	ELMALI	KIRIMLAR
GİRESUN	BULANCAK	KOVANLIK	ELMALI	MERKEZ
GİRESUN	BULANCAK	KOVANLIK	ELMALI	OYRAK
GİRESUN	BULANCAK	KOVANLIK	ELMALI	TAFLANCIK
GİRESUN	BULANCAK	KOVANLIK	ELMALI	ÜST
GİRESUN	BULANCAK	KOVANLIK	GÜZELYURT	KABURLU
GİRESUN	BULANCAK	KOVANLIK	GÜZELYURT	YOĞUNDERE
GİRESUN	BULANCAK	KOVANLIK	SOFULU	GÖZEREN
GİRESUN	BULANCAK	KOVANLIK	SOFULU	MERKEZ
GİRESUN	BULANCAK	KOVANLIK	SOFULU	SEKMEN
GİRESUN	BULANCAK	KOVANLIK	TANDIR	AŞAĞI YATAK
GİRESUN	BULANCAK	KOVANLIK	TANDIR	BEKTAŞ
GİRESUN	BULANCAK	KOVANLIK	TANDIR	EGRİCE ALAN
GİRESUN	BULANCAK	KOVANLIK	TANDIR	HACI KAZAN
GİRESUN	BULANCAK	KOVANLIK	TANDIR	HASANDEDE
GİRESUN	BULANCAK	KOVANLIK	TANDIR	KABALI
GİRESUN	BULANCAK	KOVANLIK	TANDIR	KALABOYUN
GİRESUN	BULANCAK	KOVANLIK	TANDIR	KAMAR
GİRESUN	BULANCAK	KOVANLIK	TANDIR +	KARAAĞAÇ
GİRESUN	BULANCAK	KOVANLIK	TANDIR	KOR
GİRESUN	BULANCAK	KOVANLIK	TANDIR	KURBAN PINARI
GİRESUN	BULANCAK	KOVANLIK	TANDIR	KUŞBURNU
GİRESUN	BULANCAK	KOVANLIK	TANDIR	MANASTIR
GİRESUN	BULANCAK	KOVANLIK	TANDIR	MERKEZ
GİRESUN	BULANCAK	KOVANLIK	TANDIR	PAZARSUYU
GİRESUN	BULANCAK	KOVANLIK	TANDIR	PIR HASAN
GİRESUN	BULANCAK	KOVANLIK	TANDIR	TAŞAL
GİRESUN	BULANCAK	KOVANLIK	TANDIR	TEPE YATAK
GİRESUN	BULANCAK	KOVANLIK	TANDIR	YANIKALAN
GİRESUN	BULANCAK	KOVANLIK	TANDIR	YOKUŞYOL
GİRESUN	BULANCAK	KOVANLIK	TANDIR	ÇALIK
GİRESUN	BULANCAK	KOVANLIK	TANDIR	ÇAMKIRI
GİRESUN	BULANCAK	KOVANLIK	TANDIR	ÇATAL ÇAM
GİRESUN	BULANCAK	KOVANLIK	TOKMADEN	ALÇAKBEL

GİRESUN	BULANCAK	KOVANLIK	TOKMADEN	MERKEZ
GİRESUN	BULANCAK	KOVANLIK	TOKMADEN	PENCİK
GİRESUN	BULANCAK	KOVANLIK	YENİKÖY	CAMI YANI MERKEZ
GİRESUN	BULANCAK	KOVANLIK	YENİKÖY	KERTBOĞAZ
GİRESUN	BULANCAK	KOVANLIK	YENİKÖY	SAZOBA
GİRESUN	BULANCAK	KOVANLIK	YEŞİLTEPE	null
GİRESUN	BULANCAK	MERKEZ	AHMETLİ	BAKACAK
GİRESUN	BULANCAK	MERKEZ	AHMETLİ	MERKEZ
GİRESUN	BULANCAK	MERKEZ	AHMETLİ	SARIVELİ
GİRESUN	BULANCAK	MERKEZ	AHMETLİ	TOPALAK
GİRESUN	BULANCAK	MERKEZ	ARDAHAN	null
GİRESUN	BULANCAK	MERKEZ	ARIFLI	ALINCA
GİRESUN	BULANCAK	MERKEZ	ARIFLI	ALIUSTA
GİRESUN	BULANCAK	MERKEZ	ARIFLI	MERKEZ
GİRESUN	BULANCAK	MERKEZ	ATAKÖY	KIRAN
GİRESUN	BULANCAK	MERKEZ	ATAKÖY	MERKEZ
GİRESUN	BULANCAK	MERKEZ	ATAKÖY	ÇAKILDAK
GİRESUN	BULANCAK	MERKEZ	ATAKÖY	ÇIRAKLI
GİRESUN	BULANCAK	MERKEZ	ATAKÖY	İMİDOLU
GİRESUN	BULANCAK	MERKEZ	ATAKÖY	İNÜSTÜ
GİRESUN	BULANCAK	MERKEZ	BAHÇELİ	FINDIK ÇUKUR
GİRESUN	BULANCAK	MERKEZ	BAHÇELİ	MERKEZ
GİRESUN	BULANCAK	MERKEZ	BAHÇELİ	YENİ
GİRESUN	BULANCAK	MERKEZ	BAHÇELİ	ÇARŞIK
GİRESUN	BULANCAK	MERKEZ	BOSTANLI	ARMUTÇUKURU
GİRESUN	BULANCAK	MERKEZ	BOSTANLI	AŞAĞI
GİRESUN	BULANCAK	MERKEZ	BOSTANLI	CILANBUS
GİRESUN	BULANCAK	MERKEZ	BOSTANLI	KILIÇLI
GİRESUN	BULANCAK	MERKEZ	BOSTANLI	KÜÇÜKLÜ
GİRESUN	BULANCAK	MERKEZ	BOSTANLI	UGURLU
GİRESUN	BULANCAK	MERKEZ	BOSTANLI	ÖKSÜZOĞLU
GİRESUN	BULANCAK	MERKEZ	BURUNUCU	AKTEPE
GİRESUN	BULANCAK	MERKEZ	BURUNUCU	KONAKYANI
GİRESUN	BULANCAK	MERKEZ	BURUNUCU	MELIKLI OĞLU
GİRESUN	BULANCAK	MERKEZ	BURUNUCU	OFRAN
GİRESUN	BULANCAK	MERKEZ	BURUNUCU	ORTA DİKMEN
GİRESUN	BULANCAK	MERKEZ	BURUNUCU	YAZI
GİRESUN	BULANCAK	MERKEZ	BURUNUCU	YUKARI DİKMEN
GİRESUN	BULANCAK	MERKEZ	BÜYÜKADA	DERE PAZARI
GİRESUN	BULANCAK	MERKEZ	BÜYÜKADA	DÜZ
GİRESUN	BULANCAK	MERKEZ	BÜYÜKADA	KURUKOCA
GİRESUN	BULANCAK	MERKEZ	BÜYÜKADA	SARIMUSA
GİRESUN	BULANCAK	MERKEZ	BÜYÜKADA	ÇEL
GİRESUN	BULANCAK	MERKEZ	CINDI	KAVAKLAR VE BELEN
GİRESUN	BULANCAK	MERKEZ	CINDI	KELLER
GİRESUN	BULANCAK	MERKEZ	CINDI	KILIÇTARLA
GİRESUN	BULANCAK	MERKEZ	CINDI	MERKEZ
GİRESUN	BULANCAK	MERKEZ	DAMUDERE	null
GİRESUN	BULANCAK	MERKEZ	DEMİRCİLİ	null
GİRESUN	BULANCAK	MERKEZ	DUTTEPE	AKKAŞ
GİRESUN	BULANCAK	MERKEZ	DUTTEPE	MERKEZ
GİRESUN	BULANCAK	MERKEZ	DUTTEPE	SOĞULCA
GİRESUN	BULANCAK	MERKEZ	ERDOĞAN	ABANUZ
GİRESUN	BULANCAK	MERKEZ	ERDOĞAN	CANALI
GİRESUN	BULANCAK	MERKEZ	ERDOĞAN	HENDEN
GİRESUN	BULANCAK	MERKEZ	ERDOĞAN	MERKEZ
GİRESUN	BULANCAK	MERKEZ	ERDOĞAN	TAŞO
GİRESUN	BULANCAK	MERKEZ	ERDOĞAN	TRINGO-TOPÇU-CULHA
GİRESUN	BULANCAK	MERKEZ	ERDOĞAN	ÇAKIROĞLU

GİRESUN	BULANCAK	MERKEZ	ERDOĞAN	ÇUKUR
GİRESUN	BULANCAK	MERKEZ	ERİKLİK	KIŞLACIK
GİRESUN	BULANCAK	MERKEZ	ERİKLİK	MERKEZ
GİRESUN	BULANCAK	MERKEZ	ERİKLİK	TAŞDİBEK
GİRESUN	BULANCAK	MERKEZ	ERİKLİK	ŞENKAYA
GİRESUN	BULANCAK	MERKEZ	ESENKÖY	KALE GÜNEY
GİRESUN	BULANCAK	MERKEZ	ESENKÖY	MERKEZ
GİRESUN	BULANCAK	MERKEZ	EZELTERE	AYDINLAR
GİRESUN	BULANCAK	MERKEZ	EZELTERE	BALIKÇIKMAZ
GİRESUN	BULANCAK	MERKEZ	EZELTERE	CAMIYANI
GİRESUN	BULANCAK	MERKEZ	EZELTERE	HANALAN
GİRESUN	BULANCAK	MERKEZ	EZELTERE	YASLI
GİRESUN	BULANCAK	MERKEZ	GÜLTEPE	null
GİRESUN	BULANCAK	MERKEZ	GÜNDOĞDU	null
GİRESUN	BULANCAK	MERKEZ	GÜNEYKÖY	MERKEZ
GİRESUN	BULANCAK	MERKEZ	GÜNEYKÖY	ŞEBLİ
GİRESUN	BULANCAK	MERKEZ	HACET	null
GİRESUN	BULANCAK	MERKEZ	HISARKAYA	BODUROĞLU
GİRESUN	BULANCAK	MERKEZ	HISARKAYA	BÖLÜKBAŞI
GİRESUN	BULANCAK	MERKEZ	HISARKAYA	HASANBAŞLI
GİRESUN	BULANCAK	MERKEZ	HISARKAYA	KARAŞLI
GİRESUN	BULANCAK	MERKEZ	HISARKAYA	KIŞLA
GİRESUN	BULANCAK	MERKEZ	HISARKAYA	KIREZLİ
GİRESUN	BULANCAK	MERKEZ	HISARKAYA	LAZLAR
GİRESUN	BULANCAK	MERKEZ	KARAAĞAÇ	BELEĞEN
GİRESUN	BULANCAK	MERKEZ	KARAAĞAÇ	BÜK MEZRA
GİRESUN	BULANCAK	MERKEZ	KARAAĞAÇ	BÜYÜK YAYLIM
GİRESUN	BULANCAK	MERKEZ	KARAAĞAÇ	GÜZEREN
GİRESUN	BULANCAK	MERKEZ	KARAAĞAÇ	HASAN YATAĞI
GİRESUN	BULANCAK	MERKEZ	KARAAĞAÇ	KIŞ YATAĞI
GİRESUN	BULANCAK	MERKEZ	KARAAĞAÇ	MERKEZ
GİRESUN	BULANCAK	MERKEZ	KARAAĞAÇ	TEKNETAŞ
GİRESUN	BULANCAK	MERKEZ	KARACARESUL	KOVANCAK
GİRESUN	BULANCAK	MERKEZ	KARACARESUL	MERKEZ
GİRESUN	BULANCAK	MERKEZ	KAYABAŞI	ALT
GİRESUN	BULANCAK	MERKEZ	KAYABAŞI	KİBARCAR
GİRESUN	BULANCAK	MERKEZ	KAYABAŞI	ORTA
GİRESUN	BULANCAK	MERKEZ	KAYABAŞI	TÖMGEL DUZU
GİRESUN	BULANCAK	MERKEZ	KAYABAŞI	ÇEKMEBEL
GİRESUN	BULANCAK	MERKEZ	KAYADIBI	null
GİRESUN	BULANCAK	MERKEZ	KAYHAN	DÜZ
GİRESUN	BULANCAK	MERKEZ	KAYHAN	KABAKÇIOĞLU
GİRESUN	BULANCAK	MERKEZ	KAYHAN	TELLİOĞLU
GİRESUN	BULANCAK	MERKEZ	KIŞLA	null
GİRESUN	BULANCAK	MERKEZ	KUZKÖY	CAMIYANI
GİRESUN	BULANCAK	MERKEZ	KUZKÖY	MERKEZ
GİRESUN	BULANCAK	MERKEZ	KUZKÖY	TORUNOĞLU
GİRESUN	BULANCAK	MERKEZ	KUŞLUHAN	CAFEROĞLU
GİRESUN	BULANCAK	MERKEZ	KUŞLUHAN	CÜRGÜLOĞLU
GİRESUN	BULANCAK	MERKEZ	KUŞLUHAN	DUACIOĞLU
GİRESUN	BULANCAK	MERKEZ	KUŞLUHAN	EYUPAĞA
GİRESUN	BULANCAK	MERKEZ	KUŞLUHAN	KARŞIKUŞLUHAN
GİRESUN	BULANCAK	MERKEZ	KUŞLUHAN	KELALİOĞLU
GİRESUN	BULANCAK	MERKEZ	KUŞLUHAN	RESULOĞLU
GİRESUN	BULANCAK	MERKEZ	KUŞLUHAN	SÜLEYMANŞEYH
GİRESUN	BULANCAK	MERKEZ	KUÇUKADA	null
GİRESUN	BULANCAK	MERKEZ	KUÇUKDERE	MERKEZ
GİRESUN	BULANCAK	MERKEZ	KUÇUKDERE	INCAL
GİRESUN	BULANCAK	MERKEZ	KUÇUKLÜ	MUHAL

GİRESUN	BULANCAK	MERKEZ	KUÇUKLÜ	ORTA
GİRESUN	BULANCAK	MERKEZ	KUÇUKLÜ	YALI
GİRESUN	BULANCAK	MERKEZ	KUÇUKLÜ	ÜST
GİRESUN	BULANCAK	MERKEZ	MURATLI	null
GİRESUN	BULANCAK	MERKEZ	ODADUZU	null
GİRESUN	BULANCAK	MERKEZ	PAZARSUYU	DÜZ
GİRESUN	BULANCAK	MERKEZ	PAZARSUYU	ELYASLI
GİRESUN	BULANCAK	MERKEZ	PAZARSUYU	EMECAN
GİRESUN	BULANCAK	MERKEZ	PAZARSUYU	EMECAN YENİ
GİRESUN	BULANCAK	MERKEZ	PAZARSUYU	ESKİ CAMİ YANI
GİRESUN	BULANCAK	MERKEZ	PAZARSUYU	HACILAR
GİRESUN	BULANCAK	MERKEZ	PAZARSUYU	MADENALTI
GİRESUN	BULANCAK	MERKEZ	PAZARSUYU	SANDIK KAYA KIRAZLIK
GİRESUN	BULANCAK	MERKEZ	PAZARSUYU	ÇARDAKTEPE
GİRESUN	BULANCAK	MERKEZ	PAZARSUYU	İNCEBEL
GİRESUN	BULANCAK	MERKEZ	PAZARSUYU	ŞARDAĞ DÜZ
GİRESUN	BULANCAK	MERKEZ	PAZARSUYU	ŞARDAĞ YUKARI
GİRESUN	BULANCAK	MERKEZ	SAMUGÜNEY	ALT
GİRESUN	BULANCAK	MERKEZ	SAMUGÜNEY	CAMIYANI
GİRESUN	BULANCAK	MERKEZ	SAMUGÜNEY	SALIBAŞI
GİRESUN	BULANCAK	MERKEZ	SAMUGÜNEY	TORUN
GİRESUN	BULANCAK	MERKEZ	SAMUGÜNEY	ÜST
GİRESUN	BULANCAK	MERKEZ	SÜME	null
GİRESUN	BULANCAK	MERKEZ	TALIPLI	ARALICAK
GİRESUN	BULANCAK	MERKEZ	TALIPLI	GANCU
GİRESUN	BULANCAK	MERKEZ	TALIPLI	HEBİLLİ
GİRESUN	BULANCAK	MERKEZ	TALIPLI	KIRMA
GİRESUN	BULANCAK	MERKEZ	TALIPLI	MERKEZ
GİRESUN	BULANCAK	MERKEZ	TALIPLI	OSMAN ŞİH
GİRESUN	BULANCAK	MERKEZ	TALIPLI	TATAROĞLU
GİRESUN	BULANCAK	MERKEZ	TALIPLI	TEZİLLİ
GİRESUN	BULANCAK	MERKEZ	TEKMEZAR	null
GİRESUN	BULANCAK	MERKEZ	TEPECİK	KIRAN
GİRESUN	BULANCAK	MERKEZ	TEPECİK	MERKEZ
GİRESUN	BULANCAK	MERKEZ	TEPECİK	TATARLI
GİRESUN	BULANCAK	MERKEZ	TEPECİK	ÜST
GİRESUN	BULANCAK	MERKEZ	TEPEÖREN	null
GİRESUN	BULANCAK	MERKEZ	TORÇAN	null
GİRESUN	BULANCAK	MERKEZ	YALIKÖY	KOVANCAK
GİRESUN	BULANCAK	MERKEZ	YALIKÖY	KOZLUK
GİRESUN	BULANCAK	MERKEZ	YALIKÖY	MERKEZ
GİRESUN	BULANCAK	MERKEZ	YASLIBAHÇE	CAMIYANI
GİRESUN	BULANCAK	MERKEZ	YASLIBAHÇE	GÜNEY
GİRESUN	BULANCAK	MERKEZ	YASLIBAHÇE	KARAKOÇ
GİRESUN	BULANCAK	MERKEZ	YASLIBAHÇE	KIRAN
GİRESUN	BULANCAK	MERKEZ	YASLIBAHÇE	OKULYANI
GİRESUN	BULANCAK	MERKEZ	YEŞİLHISAR	KARAMANLI
GİRESUN	BULANCAK	MERKEZ	YEŞİLHISAR	LAZOĞLU
GİRESUN	BULANCAK	MERKEZ	YEŞİLKÖY	null
GİRESUN	BULANCAK	MERKEZ	YILDIZ	null
GİRESUN	BULANCAK	MERKEZ	YUNUSLU	CAMI
GİRESUN	BULANCAK	MERKEZ	YUNUSLU	ORTA
GİRESUN	BULANCAK	MERKEZ	YUNUSLU	SÜNNETÇİ
GİRESUN	BULANCAK	MERKEZ	YUNUSLU	TEPECİK
GİRESUN	BULANCAK	MERKEZ	YUNUSLU	TOPALOĞLU
GİRESUN	BULANCAK	MERKEZ	YUNUSLU	YILANDILOĞLU
GİRESUN	BULANCAK	MERKEZ	YUNUSLU	IDIÇOĞLU
GİRESUN	BULANCAK	MERKEZ	ICILLI	CERELLI
GİRESUN	BULANCAK	MERKEZ	ICILLI	CUKURCA

GİRESUN	BULANCAK	MERKEZ	İCİLLİ	MERKEZ
GİRESUN	BULANCAK	MERKEZ	İNECE	CAMIYANI
GİRESUN	BULANCAK	MERKEZ	İNECE	DAVUTOĞLU
GİRESUN	BULANCAK	MERKEZ	İNECE	DEREDİBİ / DUACIOĞLU
GİRESUN	BULANCAK	MERKEZ	İNECE	KIRAN
GİRESUN	BULANCAK	MERKEZ	İNECE	ÇİRİŞOĞLU
GİRESUN	BULANCAK	MERKEZ	İNECE	ŞEHİT YAKUP ÖZGEN
GİRESUN	BULANCAK	MERKEZ	ŞEYHMUSA	ESEBEY
GİRESUN	BULANCAK	MERKEZ	ŞEYHMUSA	KIRAZLIK
GİRESUN	BULANCAK	MERKEZ	ŞEYHMUSA	ORTA
GİRESUN	BULANCAK	MERKEZ	ŞEYHMUSA	SALMAN
GİRESUN	BULANCAK	MERKEZ	ŞEYHMUSA	ŞEVHMUSA



ÖZ GEÇMİŞ

13.04.1983 tarihinde Giresun'da doğdu. İlk ve ortaöğrenimini İstanbul'da tamamladı. 2005 yılında 19 Mayıs Üniversitesi Fen- Edebiyat Fakültesi Türk Dili ve Edebiyatı Bölümünü kazandı. Aynı bölümden 2009 yılında mezun oldu. 2011 yılında 19 Mayıs Üniversitesi'nden pedagojik formasyon belgesi aldı. 2012 yılında Giresun Üniversitesi Türkçe ve Yabancı Dil Uygulama ve Araştırma Merkezi'nden Türkçe Öğretim Sertifikası aldı. 2016 yılında Giresun Üniversitesi Türk Dili ve Edebiyatı alanında lisansüstü eğitimine başladı. Yer adları ile ilgili yayımlanmış çalışmaları bulunmaktadır. 2016 yılından itibaren Giresun Üniversitesi Türkçe ve Yabancı Dil Uygulama ve Araştırma Merkezi'nde görev yapmaktadır.

İletişim Bilgileri:

Mail Adresi: cihat.bicakci@giresun.edu.tr

Türkçe ve Yabancı Dil Uygulama ve Araştırma Merkezi