



T.C

GİRESUN ÜNİVERSİTESİ

SAĞLIK BİLİMLERİ ENSTİTÜSÜ

YÜKSEK LİSANS TEZİ

**GİRESUN İLİ EKO-REKREASYON VE TURİZM
POTANSİYELİ**

SERKAN GÖK

Dr. Öğr. Üyesi Aytekin Hamdi BAŞKAN

GİRESUN-2020

T.C.

GİRESUN ÜNİVERSİTESİ

SAĞLIK BİLİMLERİ ENSTİTÜSÜ

**GİRESUN İLİ EKO-REKREASYON VE TURİZM
POTANSİYELİ**

SERKAN GÖK

Danışman Öğretim Üyesi: Dr. Öğr. Üyesi Aytekin Hamdi BAŞKAN

GİRESUN-2020

Sağlık Bilimleri Enstitü Müdürünün onayı.

Prof. Dr. Ayşegül ÇEBİ

11.05.2020

Sağlık Bilimleri Enstitüsü Müdürü

Bu tezin Yüksek Lisans Tezi olarak Beden Eğitimi ve Spor Anabilim Dalı standartlarına uygun olduğunu onaylarım.

Doç. Dr. Şevki KOLUKISA



Anabilim Dalı Başkanı

Anabilim Dalı Başkanı

Bu tezi okuduğumu ve Yüksek Lisans tezi olarak bütün gerekliliklerini yerine getirdiğini onaylarım.

Dr. Öğretim Üyesi Aytekin Hamdi BAŞKAN




Danışman

Jüri Üyeleri ve Üniversiteleri

Doç. Dr. Akın ÇELİK

Dr. Öğr. Üyesi Halil ÇOLAK


Dr. Öğr. Üyesi Aytekin Hamdi BAŞKAN

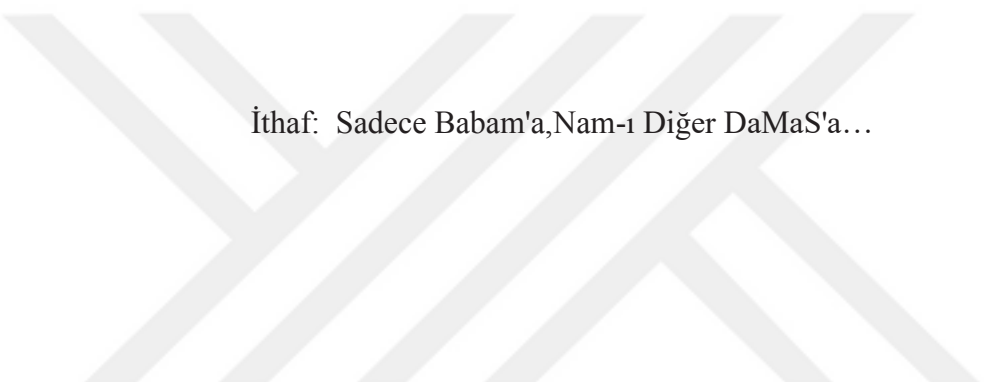


TEZ BİLDİRİMİ

Tez yazım kurallarına uygun olarak hazırlanan bu tezin yazılmasında bilimsel ahlak kurallarına uyulduğunu, başkalarının eserlerinden yararlanılması durumunda bilimsel normlara uygun olarak atıfta bulunulduğunu, tezin herhangi bir kısmının bu üniversite veya başka bir üniversitedeki başka bir tez çalışması olarak sunulmadığını beyan ederim.

Serkan GÖK





İthaf: Sadece Babam'a,Nam-ı Diğer DaMaS'a...

TEŞEKKÜR

Çalışmamın gerçekleşme sürecinde benden desteklerini esirgemeyen, fikir ve yöntem olarak istişare ettiğim, bir Öğretmenden daha çok arkadaş, dostum gibi davranan Değerli Danışman Hocam Dr .Öğretim Üyesi Sayın Aytekin Hamdi Başkan'a Sonsuz Teşekkürlerimi sunuyorum.

İlk günden itibaren beni kendi evlatlarından farksız görüp, gerek tez konusunda gerekse izlemem gereken yollarda deneyimlerini paylaşan fikir alış verişi yaptığım değerli Hocam Dr. Öğretim Üyesi Sayın Beytullah Dönmez'e Sonsuz Teşekkürlerimi sunuyorum.

Gerek okulda, gerekse sosyal ortamlarda karşılaşp çalışmam konusunda her zaman desteklerini esirgemeyeceklerini söyleyen ve de esirgemeyen Değerli Hocam Doç. Dr. Sayın Kürşad Han Dönmez'e ve Dr. Öğretim Üyesi Sayın Halil Çolak'a sonsuz Teşekkürlerimi sunuyorum.

Tez yazımı süresince bana katkı sağlayacak kişilere ulaşmamda desteklerini esirgemeyen Arkadaşım ve Değerli Hocam Öğretim Görevlisi Sayın Çağatay Karadeniz'e Sonsuz Teşekkürlerimi sunuyorum.

Tez yazımının İstatistik ve Analiz kısmında bana yardımcı olan Sayın Okan Kekül Hocama Sonsuz Teşekkürlerimi sunuyorum.

Tez yazımının Dilbilgisi, yazım kurallarında ve şematik düzenlemesinde bana yardımcı olan Sayın Osman Kara Hocama Sonsuz Teşekkürlerimi sunuyorum.

Gerek Akademik Çalışmalarında ,gerekse Müzik çalışmalarında "Tatlı Rekabet"te bulunduğum, manevi desteğini esirgemeyen değerli Arkadaşım Yavuz Selim Karakuş'a ve Bugünlere gelmemde maddi ve manevi olarak Desteklerini esirgemeyen Aileme sonsuz Teşekkürlerimi sunuyorum...

İçindekiler

İtaf	iii
TEŞEKKÜR	iv
1.GİRİŞ	1
2. GENEL BİLGİLER	3
2.1.Rekreasyon.....	3
2.1.1. Rekreasyonun özellikleri	4
2.1.3. Eko-Rekreasyon.....	8
2.1.4. Turizm.....	11
2.1.5. Eko-Turizm	13
2.1.6.Eko -Rekreasyon mu, Eko - Turizm mi?	14
2.1.7.Eko-Turizm Kapsamında Yapılan Temel Faaliyetler Şu Şekilde Sıralanabilir	26
2.1.8. Rekreasyonel Lider Olarak Turist Rehberleri.....	27
2.2. GİRESUN İLİ VE TARİHÇESİ.....	28
2.2.1.Giresun İli Ve Tarihçesi.....	28
2.2.2. Coğrafi Konum ve Sınırları.....	28
2.2.3.Yeryüzü Şekilleri	29
2.2.4.İklim Özellikleri.....	30
2.2.5. Bitki Örtüsü	30
2.2.6.Jeolojik Yapı.....	31
2.3. GİRESUN TABİAT TURİZMİ.....	32
2.3.1.Giresun Tabiat Turizmi Merkez ve İlçe Rekreasyon Alanları.....	32
2.3.2.Giresun Şehir Merkezi Rekreasyon Alanları	33
2.3.3.Giresun Şehir Merkezi Tarihi Yerleri Ve İnanç Turizm Alanları	35
2.3.4. Giresun İlçeleri Tarihi Yerleri Ve İnanç Turizm Merkezleri.....	39
2.3.5. Giresun Yaylaları.....	53

2.3.6. Giresun İlinde Tabiat Turizmi Maksatlı Kullanılan ve Koruma Statülü Turizm Merkezli Alanlar	51
2.3.7. Arkeolojik ve Tabii Sit Alanları	52
2.3.8. Giresun'un Doğal Sit Alanları	53
2.3.9. Giresun'un Tabiat Parkları	54
2.3.10. Giresun'un Turizm Merkezi Olması Planlanan Yerleri:	55
2.4. GİRESUN'UN EKO-REKREASYON VE SPOR ALANLARI	56
2.4.1. Giresun'da Doğa Yürüyüşü Yapılabilecek Hatlar	56
2.4.2. Giresun'da Kamp ve Turizm Katılım Noktaları	58
2.4.3. Giresun'da Sportif Olta Balıkçılığı Yapılabilecek Dereler	58
2.4.4. Giresun'da Yamaç Paraşütü Yapılabilecek Alanlar	59
2.4.5. Giresun'da Rafting Yapılabilecek Dereler	59
2.4.6. Giresun İlinde Sürdürülebilir Tabiat Turizmi İçin Önemli Eko-Rekreasyon Aktivitelerden Bazıları	60
2.5. GİRESUN İLİNİN TURİZM VE EKO-TURİZM POTANSİYELİ	61
2.5.1. Giresun İlinin Turizm ve Eko-Turizm Potansiyeli	61
2.5.2. Giresun İlinin Turistik Tesis Arzı	39
2.5.3. Giresun İline Gelen Yerli ve Yabancı Turist sayıları	74
2.5.4. Turizm Sektöründe Giresun İline Yapılan Teşvikler	75
3. GEREÇ VE YÖNTEM	80
3.1. GİRESUN İLİNİN EKO-REKREASYON VE TURİZM POTANSİYELİ: ALAN ARAŞTIRMASI	80
3.1.1. Araştırmanın Amacı	80
3.1.1. Araştırmanın Gereç ve Yöntemi	80
4. BULGULAR	81
4.1. Araştırmanın Bulguları ve Değerlendirilmesi	81
5. TARTIŞMA, SONUÇ VE ÖNERİLER	112
KAYNAKLAR	115
EKLER	119

Tablolar Dizini

Tablo 2.1: Giresun Turizm İşletme Belgeli Oteller	67
Tablo 2.2 : Belediye Belgeli Oteller	72
Tablo 2.3: Yaylalarda Bulunan Oteller.....	74
Tablo 2.4: Yatırım Belgeli Oteller.....	75
Tablo 2.5: Seyahat Acenteleri.....	75
Tablo 2.6: Turizm İşletme Belgeli Restoranlar	78
Tablo 2.7: Turizm İşletme Belgeli Restoranlar	78
Tablo 4.1: Otellerin Faaliyet Süreleri	87
Tablo 4.2: Otellerin Yatak Kapasitesi	87
Tablo 4.3: Otellerin Yıldız Sayısı.....	88
Tablo 4.4: Otellerin Hizmet Şekli.....	89
Tablo 4.5: Otellerin Daimi Personel Sayısı	89
Tablo 4.6: Otellerin Geçici Personel Sayısı.....	89
Tablo 4.7: Otellerde Çalışan Yönetici Sayısı	90
Tablo 4.8: Alt Düzey Personel Sayısı.....	90
Tablo 4.9: Ast Personel Eğitim Düzeyi	91
Tablo 4.10: Yönetici Personel Eğitim Düzeyi.....	91
Tablo 4.11: Personelin Sigorta Durumu	92
Tablo 4.12: Otellerin Personel Edinme Yolları	92
Tablo 4.13: Personelin Eğitim Oranı	93
Tablo 4.14:Personelin Görev Pozisyonuna Göre Otellerin Yıl Boyu İstihdam Durumu	93
Tablo 4.15: Otellere Gelen Turistlerin Ortalama Kalış Süresi	93
Tablo 4.16: Otellere Gelen Yerli Turist Sayısı.....	94
Tablo 4.17: Otellere Gelen Yabancı Turist Sayısı.....	94
Tablo 4.18: Aylara Göre Doluluk Oranı.....	95
Tablo 4.19: Otellere Talebin Çok Olduğu Aylar	95
Tablo 4.20:Otellere Talebin En Az Olduğu Aylar.....	96
Tablo 4.21: Otellerin Yüzme Havuzu Durumu	96

Tablo 4.22: Satış Geliri İçinde Maliyetlerin Payı.....	97
Tablo 4.23: Otellerde Bulunan Departmanlar	97
Tablo 4.24: Yöneticilerin Yabancı Dil Durumu.....	98
Tablo 4.25:Yöneticilerin Bildiği Diller	98
Tablo 4.26: Ekonomik Kriz Sektöre ve İşletmeye Etki Durumu.....	99
Tablo 4.27: Ekonomik Kriz Sektöre ve İşletmeye Etki Nedeni	99
Tablo 4.28: Sektördeki Reklam Tanıtım Faaliyetlerinin Düzeyi.....	100
Tablo 4.29: Reklam ve Tanıtım Faaliyetlerinde Kullanılan Araçlar	100
Tablo 4.30: Otellerin Web Site Durumu.....	101
Tablo 4.31: Otellerin Yıllara Göre Web Site Durumu	101
Tablo 4.32: Acente Kullanım Durumu	101
Tablo 4.33: Kullanılan Acente Sayısı.....	102
Tablo 4.34:Otellerde Kullanılan Tatil Sistemleri	102
Tablo 4.35: Otellerin Kullandığı Oda Satış Yöntemleri.....	103
Tablo 4.36:Turistlerin Giresun'a Geliş Amacı	103
Tablo 4.37: Otellere Gelen Yerli ve Yabancı Turist Sayısındaki Artış Seviyesi	104
Tablo 4.38:Otellerde Uygulanan Beklenti Veya Memnuniyetsizlik Uygulamaları	104
Tablo 4.39: Otellerde Uygulanan Beklenti Veya Memnuniyetsizlik Uygulamaları	105
Tablo 4.40: Otellerde Kalan Müşterilerin Şikâyet Konuları	105
Tablo 4.41: Turistlerin Harcama Yaptıkları Alanlar	106
Tablo 4.42: Giresun'daki Tesislerin Turist Ağırlamak İçin Kapasite Durumu	107
Tablo 4.43:Giresun'daki Tesislerin Turist Ağırlamak İçin Kapasite Durumu	107
Tablo 4.44:Giresun'da Turizm Gelişmişlik Düzeyi	108
Tablo 4.45:Giresun'da Turizmin Gelişimine Çevre İllerin Katkı Payı	109
Tablo 4.46: Giresun'da Turizm Gelişmesi İçin Yapılması Gerekenler	109
Tablo 4.47: Giresun'da Turizm Gelişmesi İçin Yapılması Gerekenler	110
Tablo 4.48: Aksu Festivali Ve Yayla Şenliklerinin Turizme Katkısı.....	110
Tablo 4.49: Turizmin Giresun İçin Faydalılık Düzeyi	111
Tablo 4.50: Giresun'un Turizm Faaliyetleri İçin Uygunluk Durumu	111
Tablo 4.51:Belediye Girişimleri Giresun'a Ekonomik Olarak Katkı Sağlamaktadır... ..	111
Tablo 4.52:Yerel Yönetimlerin Turizm Konusundaki Çalışma Düzeyleri.....	112
Tablo 4.53: Yerel Yönetimlerin Çalışmalarının Yeterli / Yetersiz Olduğu Konular ...	112
Tablo 4.54:Turizmin Ülke Ekonomisine Katkıları.....	113

Tablo 4.55: Katılımcılara Göre Turizm Tanımı	113
Tablo 4.56: Giresun İlinin Turizmdeki Zayıf Yönleri	114
Tabla 4.57: Giresun İlinin Turizmdeki Güçlü Yönleri.....	116

Simge ve Kısaltmalar Dizini

S.	:	Sayfa
TV	:	Televizyon
Vb.	:	ve benzeri
KTB	:	Kültür ve Turizm Bakanlığı
m	:	Metre
km	:	Kilometre
M.Ö.	:	Milattan Önce
Mah.	:	Mahalle
Sok.	:	Sokak
Cad.	:	Cadde
Dr.	:	Doktor
M. Kemal	:	Mustafa Kemal
y.y	:	Yüzyıl
Hz.	:	Hazreti
TL	:	Türk Lirası
İHA	:	İhlas Haber Ajansı
No	:	Numara
KOSGEB	:	Küçük ve Orta Ölçekli İşletmeleri Geliştirme ve Destekleme İdaresi Başkanlığı
İŞKUR	:	Türkiye İş Kurumu

TÜRSAB	:	Türkiye Seyahat Acenteleri Birliđi
STK	:	Sivil Toplum Kuruluşları
SWOT	:	Analiz Programı
İK	:	İnsan Kaynakları
IBM	:	Uluslararası İş Makineleri
UNESCO	:	Birleşmiş Milletler Eğitim, Bilim ve Kültür Örgütü
SPSS	:	Analiz Programı
NASA	:	Amerika Birleşik Devletlerinin Uzay Çalışmalarını Sürdüren Kurum
UNVTO	:	Dünya Turizm Örgütü
WWF	:	Dünya Doğayı Koruma Vakfı

ÖZET

GİRESUN İLİNİN EKO- REKREASYON VE TURİZM POTANSİYELİ

Rekreasyon ve Eko-Rekreasyon, Gönüllülük esas olmak üzere, insana haz ve neşe sağlayan, evrensel bir niteliği olup insanın yenilenmesini ve kendini gerçekleştirmesine imkân yaratan, özgürlük hissi veren bir çeşit faaliyetlerin bütünüdür. Rekreasyonun, Eko-Rekreasyondan ayıran özelliği ise Eko-Rekreasyonun biyotik çevrede yapılan faaliyetlerle eş değeridir. Bu çalışmada; Rekreasyon, Eko-Rekreasyon Turizm ve Eko-Turizm'in tanımlarını, aralarındaki benzer farklarını, amaçlarını tanımlayıp Eko_Rekreasyonun, Rekreasyonun ve Giresun ilinin Eko_Rekreasyon ve Turizm yerlerini, potansiyelini araştırmak Tarihi, Kültürel ve Doğa yapısını inceleyip Eko_Rekreasyonel ve Turizm açısından Giresun ilinin verilerini elde etmek, elde edilen veriler ile yorum yapıp bir değerlendirme ortaya çıkarmaktır.

Bu çalışmada Turizm İşletme Belgeli 30 otele anket çalışması yapılmış ve veriler SPSS 22IBM analizinden geçirilerek belirli sonuçlara ulaşılarak değerlendirmeler ve yorumlar yapılmıştır. Giresun'da ki otel yöneticilerin birçoğu teşvik ve yatırımların yetersizliğinden şikâyetçi iken Giresun'da ki tarım ürünlerinin ve doğa yapısının pekiştirilmesi ile Giresun'un Eko-Rekreasyon ve Turizm alanında gelişime açık ve öncü illerinden birisi olacağını savunmaktadırlar.

Giresun ilinde her geçen yıl artan yerli ve yabancı turist sayıları yatırımcıların dikkatini çekmekte ancak farklı nedenlerden dolayı bir türlü istenilen tesis arzı ve konaklama ihtiyaçları yapılmamaktadır. Özellikle 5 yıldızlı otellerin olmayışı gelen turistlerin konaklama süresini kısaltmakta ve buna bağlı olarak da rekreasyonel faaliyetlerin şehir olarak uygunluğu ancak; eğitimli personelin azlığı yerli ve yabancı turistlerin otellerde konaklama gün sayısını kısaltmaktadır.

Eko-Turizm; Bozulmamış,yıpranmamış baki bir tabiat ile, oksijeni temiz sağlıklı bir ekolojik çevreyle ve gelen yerli ve yabancı turiste farklı ve iyi hizmet anlayışıyla birlikte, içinde sporsal ve rekreatif etkinlikler barındıran ve organize edilen ekolojik bir turizm çeşididir. Giresun ilinde Ekolojik olarak bir çok doğal spor alanları kampçılık, olta balıkçılığı, yamaç paraşütü, trekking, rafting gibi bir çok doğal spor alanları mevcuttur. Bu çalışmada ayrıca Giresun ilinin SWOT (Güçlü Yönler, Zayıf Yönler, Fırsatlar ve Tehditler) Analizi literatür taramalarına göre yapılarak bölgenin Güçlü ve zayıf yönleri belirlenmeye çalışılmıştır.

Anahtar kelimeler: Rekreasyon, Eko-Rekreasyon, Eko-Turizm

ABSTRACT

ECO RECREATION AND TOURISM POTENTIAL OF GİRESUN PROVINCE

Voluntary basis, Recreation and Eco-Recreation are a kind of activities that provide pleasure and joy to human beings, it is a universal quality and enables the renewal and self-realization of people and gives a sense of freedom. The distinctive feature of recreation from Eco-Recreation is the equivalent of Eco-Recreation with the activities in the biotic environment. In this study, the definitions of recreation, eco-recreation tourism and eco-tourism, the similar differences between them, the objectives of the Eco-Recreation, Recreation and Giresun province to investigate the potential of Eco_ Recreation and Tourism, Examining the history, cultural and natural structure of Eco-Recreation The aim of this study is to obtain the data of the province, to comment with the data obtained and to produce an evaluation.

In this study, 30 hotels with Tourism Management Certificate were surveyed and the data were analyzed by SPSS 22IBM and certain results were obtained and evaluated. Most of the hotel managers in Giresun complain about the insufficiency of incentives and investments, they argue that Giresun will be one of the pioneer provinces open to development in the field of Eco-Recreation with the consolidation of agricultural products and nature structure in Giresun. The number of domestic and foreign tourists increasing every year in Giresun province attracts the attention of investors, but due to different reasons, the desired facility supply and accommodation needs are not made. In particular, the absence of 5-star hotels shortens the duration of arriving tourists and accordingly the suitability of recreational activities as a city, but the shortage of trained staff shortens the number of days of domestic and foreign tourists arriving in hotels.

Eco-Tourism In terms of quality intertwined with nature, new forms have been produced over the years by participating in adventure activities in tourism activities that will be realized with a good service understanding integrated with an unspoiled clean environment. Ecotourism, which is an ecological tourism with its open name, includes many activities as a type of tourism that includes tours to natural, unspoiled places. In the province of Giresun, there are many natural sports areas such as camping, angling, paragliding, trekking and rafting. In this study, the SWOT (Strengths, Weaknesses, Opportunities and Threats) Analysis of Giresun province was conducted according to the literature surveys to determine the strengths and weaknesses of the region.

Key Words: Recreation, Eco Recreation, Eko Tourism,

1.GİRİŞ

Tarihsel yaklaşımı ile Rekreasyon, çalışmakta olan insanların geliştirmekte olan teknoloji ile çalışma saatlerinin düşürülmesi ve bu çalışma saatlerinden açığa çıkan boş zamanlarını, insanın kendini gerçekleştirerek ve yenileyerek gönüllü katılımlarla haz ve neşe sağlayan kapalı ya da açık alanlarda, ev ya da ev dışında, kırsal alanlarda ya da şehir merkezlerinde, pasif ya da aktif bir şekilde açığa çıkan zamanı değerlendirmeye Rekreasyon, aynı boş zamanı Biyotik çevrede değerlendirmeye ise Eko-Rekreasyon denir.

Turizm, Latince kelime anlamıyla dönme hareketini ifade etmekte olan “tornus” sözcüğünden gelmiş olup İngilizce “touring” ve “tour” sözcükleri “tornus”tan türetilmiştir. “Tour” kelimesi dairesel hareket etmeyi, iş ve eğlence amacıyla yapılan yer değiştirmeyi ifade etmekte ve “Touring” kelimesi ise zevk için yapılan seyahatler için kullanılan bir deyim olarak kullanılmaktadır. Özetlenecek olunursa bu kelimeler başlama noktasına dönmek üzere gerçekleştirilen seyahatleri ifade etmektedir (İçöz, 2007, Dolmacı ve Bulgan, 2013).

Dünya üzerinde doğallığını yitirmemiş çevrede,turizm ve rekreasyon aktivitelerine olan arz ve talepler zamanla daha fazla artış göstermektedir. Bu talepleri karşılamak için köylerde ve kırsal kesimlerde gelenek ve göreneklerini sürdüren ,yaşamlarını devam ettiren yerlerde çeşitli çalışmalarla ve taleplerle cevaplar verilmeye çalışılmaktadır.Eko turizm doğa içini ve doğayı kullanarak gelişen,büyüyen bir turizm çeşididir. Bu talepleri karşılariken doğa unsurları göz önünde bulundurularak biyolojik çeşitliliği(fauna ve flora) bozmadan, hatta koruyarak doğa da faaliyette bulunulması esastır. Doğal ve kültürel çevrenin korunarak baki yapısı bozulmadan turizmde sürekliliğin sağlanmasıyla ekonomik devamlılık da sağlanmış olacaktır.

UNESCO raporlarında belirtilen “Ülkeler kısa vadeli kazançlar için doğal ve tarihsel değerleri koruma olayını terk etmemeli ve ertelememelidir. Çünkü turizm ve ekonomik kalkınma, ancak ülkelerin doğal, tarihsel ve kültürel değerlerinin korunması ve uygun çözümlerle değerlendirilmesi ile var olacağını” bildirmektedir. Bu koruma stratejileri ile aynı zamanda gelecek kuşaklara devredilmesi gereken geleneksel kültürün ve bozulmamış doğanın, yenilenebilir kaynakların devrinin gerçekleşebilmesi mümkün olmaktadır. Ekolojik turizm, doğal hayatın devamında, geleneksel kültürün yaşatılması

ile ilgili olarak çevre ve kültürel değerlerin önem kazanması ile birlikte Avrupa Kıtası'nda, İtalya'da 'Kırsal Turizmi Geliştirme Yoluyla Ekonomiyi Canlandırma' hareketleriyle 1960'larda başlamıştır. Bu yeni turizm hareketi gelişerek, 1980'lerde eko köy turizmine hizmet eder hale gelmiştir. Biyolojik çeşitliliğin korunmasının 1992'deki Rio Sözleşmesi'nde ve devamındaki çevre koruma değerlerinin, eko sistem erozyonunun sonlandırılması gerekliliğinin "Gündem 21"de belirtilmesi ışığında bu kararlar doğaya açık geleneksel alanlarda da, eko turizmle hayat bulmaktadır (Tuğun ve Karaman, 2014).

Bu tez çalışmasında; Günümüzde deniz, kum, güneş turizmi dışında özellikle denizi, yeşili muhteşem doğası ve tarihi güzellikleriyle de farkındalık yaratan Karadeniz'de ki, en önemli turizm destinasyonlarından biri olan Giresun ve çevresinin turizm potansiyelini bilimsel veriler ışığı altında tespit etmek ve yorumlar, değerlendirmeler ortaya koyarak geleceğe ışık tutmak ve bilgilendirmek amacındadır. Bunun için bölgenin çevresel karakteristik özelliklerini yansıtan Giresun ve çevresinde bulunan doğal, tarihi, kültürel güzellikler ele alınmıştır.

Giresun turizminin ve potansiyelinin tespitinde ve geleceğe ışık tutması nedeniyle yaygın olarak kullanılan yöntemler arasında yer alan, turistik destinasyonun güçlü ve zayıf yönlerinin tespit edildiği ve gelecek fırsat ve tehditlerin belirlendiği GZFT (SWOT) Analizi'nin yanı sıra SPSS 22 IBM analizi ile de Giresun'da ki Turizm İşletme Belgeli otellere anket çalışması ele alınmış olup, Giresun'un GZFT analizi ve Giresun'da ki Turizm İşletme Belgeli otellere SPSS 22 IBM analizi çıkarılarak gelecek için önerilerde bulunulmuştur. Kapsamı ve yapılış şekli itibariyle bu çalışma turizm literatürüne, Karadeniz Bölgesinin ve Giresun'un çevresinde bulunan turizm yerleşimlerinin gelişiminin sağlanmasına yönelik bir gayret olarak değerlendirilecektir. Bu çalışmanın amacı Eko-Rekreasyonun, Rekreasyonun ve Giresun ilinin Eko-ekreasyon ve turizm yerlerini, potansiyelini araştırmak tarihi, kültürel ve doğa yapısını inceleyip Eko- Rekreasyonel ve turizm açısından Giresun ilinin verilerini elde etmek, elde edilen veriler ile yorum yapıp bir değerlendirme ortaya çıkarmaktır.

2. GENEL BİLGİLER

2.1.Rekreasyon

Tarihsel yaklaşımda bireyin sağlığını restore edebilmesi amacıyla yeniden yapılanması süreci olarak ifade edilmiştir. Özellikle çalışma saatlerinde harcadığı enerjinin iş dışı saatlerde yenilemesi olarak algılanmıştır. Giderek şehirleşen günümüz yaşamında serbest zamanların anlamlı ve faydalı çalışmalara yönlendirilmesi hem toplum sağlığına hem de sosyal yaşantının belirli bir düzen halinde devamını sağlayacak bir emniyet subayı olmaktadır (Dinç, 2006).

İnsanlar, çeşitli zamanlarda yani boş olan zamanlarında; dinlenmek, eğlenmek, gezip görmek, heyecan duymak, sağlıklı yaşamak, farklı inançları gibi birçok amaçla, buldukları yerlerden veya buldukları yerlerden uzak, açık yerler de ve ya kapalı alanlarda, eylemlerinde pasif veya aktif şekillerde, kent içinde ya da doğal alanlarda faaliyetlere katılmaktadırlar. İnsanlar bu faaliyet ve etkinlikleri çalışma dışı zamanlarında yani boş zamanlarında yapmaktadırlar.

Rekreasyon, başta gönüllülük esas olmak üzere yenilenme ve yeniden yaratılma, yeniden yapılanma anlamına gelen Latince recreatio kelimesinden gelmektedir. Türkçe anlamı olarak genel ve yaygın bir anlamıyla boş zamanlarını değerlendirme olarak kullanılmaktadır. İşte bu durum toplumların ya da toplulukların, bireylerin boş zamanda özellikle herhangi maddi bir beklentiye girmeden gönüllü olarak yaptıkları eğlendirici, dinlendirici haz ve mutluluk verici etkinlikler ve faaliyetler anlamına gelmektedir.

Rekreasyonun yeniden yaratma anlamındaki klasik yaklaşımına göre; rekreasyon, kişiyi zorunlu iş ve faaliyetlerden sonra yenileyen, dinlenmesini sağlayan ve gönüllü olarak yapılan faaliyetler olarak tanımlanmaktadır (Kraus, 1985, s.32). Bu tanıma göre insan normal işi dışında ve farklı bir ortam içerisinde boş zamanını isteyerek katıldığı etkinliklerle değerlendirmek suretiyle, bu etkinliklerden kazandığı davranışlarla yenilenmektedir. İnsan hayatında süre gelen tek düzelik ve rutin bir çalışma ortamının oluşturacağı sıkıntı, genellikle rekreatif faaliyetlerle bir değişim, yenilenim meydana getirilerek giderilebilmektedir. İnsanların günümüzde giderek komplikeleşen hayatları

için bu bir anlamda zorunluluk olarak görülmektedir (Jenny, 1956, s.16; Sayiner, 1973, s.79).

Rekreasyon kavramının, aktivite çeşitleri ve uygulama amaçlarına göre; bir rekreatif faaliyet, iş veya bir yarı boş zaman etkinliği olup olmadığı konusunda zaman zaman bazı anlayış farklılıkları ortaya çıkmaktadır. Katılımcıların yaklaşımlarına göre, bu farklılıkları belirlemenin güçlüğü bilinmektedir (Karaküçük, 1999, s.60).

Mesela; bir elit sporcu(Basketbolcu) için faaliyet tamamen para kazanma amaçlıdır. Aynı kişi boş zamanında, arkadaşıyla birlikte bir salonda, ya da dışarıda herhangi bir rekreatif alanda dinlenmek, eğlenmek, mutlu olmak gibi amaçla oynadığı basketbol bir rekreasyonel faaliyettir. Aynı profesyonel Basketbolcunun işi gereği yaptığı karşılaşmayı boş zamanında izleyen bir kişinin bu etkinliği, bir rekreasyon faaliyetini içermektedir

2.1.1. Rekreasyonun özellikleri

- 1-Rekreasyon etkinliklerinin tercihi gönüllü olmalıdır.
- 2-Rekreasyon faaliyetleri Özgürlük hissi verir.
- 3-Rekreasyon Faaliyetlerine katılım ve devam etme zorunluluğu katılımcının arz ve talebine, inisiyatifine bağlıdır.
- 4-Rekreasyon Boş zamanda uygulanan eylemler, etkinliklerdir.
- 5-Her yaş ve cinsteki insanların etkinliklere ve faaliyetlerin katılımlarına imkân verilir.
- 6-Rekreasyonel faaliyetler, aktif ve pasif şekilde her mevsim uygulanabilen açık ya da kapalı alanlarda yapılabilen bilen etkinliklerdir.
- 7-Rekreasyon faaliyetleri yapılırken ikinci faaliyete veya daha fazla faaliyetlere de ilgi duyma, katılma ve gerçekleştirme olanakları verir.
- 8-Rekreasyon haz ve neşe sağlayan faaliyetlerdir.
- 9-Rekreasyon evrensel olarak uygulanmaktadır.
- 10-Rekreasyonun her bireyde farklı bir amacı vardır.

2.1.2.Rekreasyonun Etkinlik Alanları

Rekreasyonun sınırsız sayılabilecek etkinlik çeşitleri dikkate alındığında bu çeşitliliğin kategorize edilmesinin gerekliliği ortaya çıkar. Literatürde rekreasyon aktivite çeşitliliği dikkate alınarak yapılmış etkinlik alanlarıyla ilgili birçok sınıflama mevcuttur ve bunlar birbirine çok yakındır.

Rekreasyonel etkinlik alanları, boş zamanın farklılığına,zamanın süresine, katılımın tarzına, coğrafi durumlar, iklim, ekonomik durumu ile toplum kültürüne göre çeşitlilikler, farklılıklar gösterebilmektedir. Bu çeşitliliklere ülkenin politikalarını sanayileşmiş yapısını da eklemeliyiz.Çünkü ülkenin gelişmişlik seviyeleri boş zamanla ilgili tutumlarda ve eylemlerde farklılık yaratmaktadır. Ülkeler gelişmiş ekonomileri ve zenginlikleri ile orantılı bir şekilde boş zaman imkânlarına sahip olabilmektedir. Kişilerin, yaşanılan çevre ve bu çevrede ki imkanları ailenin sosyal ve ekonomik düzeyi, yaş , cinsiyet,bölgenin gelenek ve görenekleri, kişilik özellikleri ile arkadaş çevreleri gibi özellikler rekreasyonel etkinliklerin ve çeşitliliklerin oluşmasında etkili bir durum yaratabilmektedir.

Bucher, rekreatif etkinlik anılarını şöyle belirtmektedir (Bucher,1972, s.248):

1.Müzik Uğraşları: Enstrümental müzik çalışmaları, koro toplulukları, oda müziği, çalışmaları vb.

2.Dans Faaliyetleri: Folklorik, sosyal ve modern danslar ile balo vb. etkinlikler.

3.Sanat ve Küçük El Becerileri: Plastik sanatlar, deri işleri, grafik sanatlar, seramik, maden işleri, fotoğrafçılık, sanatsal yazılar, dikiş ve nakış.

4.Spor ve Oyun: Okçuluk, badminton, masa tenisi, tenis, top oyunları, eskrim, golf, eğitsel oyunlar vb.

5.Sahne Çalışmaları: Oyunlar, festivaller, kulüp etkinlikleri.

6.Açık Hava Etkinlikleri: Kamplar, piknik, kamp ateşi ve eğlenceler, kano, balıkçılık, doğayı koruma etkinlikleri.

7.Çeşitli Etkinlikler: Bahçe işleri ve çiçekçilik, tartışma ve forum, kağıt oyunları ve zihinsel oyunlar, hobi kulüpleri.

Ergin rekreasyon etkinlik alanlarını şöyle sınıflandırmıştır (Ergin, 1973, s.31):

- 1.Yaratıcı etkinlikler
- 2.Spor ve oyun
- 3.Öğrenme etkinlikleri
- 4.Seyretme etkinlikleri
- 5.Bireysel etkinlikler
- 6.Grup etkinlikleri

Dumazedier'e göre de rekreatif: faaliyetler şu şekilde verilmektedir

- 1.Sanatsal (edebiyat, sinema, tiyatro, fuar, şarkı, resim, heykel, fotoğraf gibi)
- 2.Entellektüel (konferanslar, radyo, TV, kitap vb.)
- 3.Sosyal (aile, balo, toplantılar vb.)
- 4.Pratik (bahçecilik, el uğraşları, gibi)
- 5.Fiziki (spor, av, yürümek vb) etkinlik alanları (KTB, 1989, s.4).

Gökmen ve diğerleri ise, rekreasyon etkinlik alanlarını :

- 1.Zihinsel
- 2.El becerileri
- 3.Bedensel beceri gerektiren etkinlikler
- 4.Toplumsal ağırlıklı etkinlikler olarak çeşitlendirmiştir (Gökmen, 1985, s.20-21)

Rekreasyonel etkinlik alanları, Turizm Bakanlığı tarafından da 5 grupta toplanarak etkinliklerin listesi çıkarılmıştır.

Buna göre (KTB, 1989, s.23-24):

1.Deniz ve Kum: Kanoculuk, deniz motorları, yüzme, zıpkınla balıkçılık, yatçılık (yachting), rüzgâr sörfü (wind surfing), dalgıçlık (skin diving), kürekçilik (rowing), su kayağı (water skiing).

2.Dağcılık, Kış Sporları: Dağcılık (mountain climbing) buz dansı (dancing on ice) kaya tırmanışları (rock climbing), kar futbol (snow football), buz festivali (polar festivals), buz heykeltraşcılığı (snow sculpture), alp kayağı (alpine skiing), kuzey disiplini kayak (cross-country skiing), yelkenli kayak (ski surfing).

3.Tabiat ve Yeşil Turizmi: Arıcılık (bee-keeping), botanik (botany), gençlik kampları (youth camps), avcılık (hunting), madencilik (mining), nehir yolculuğu (indlay-waterway cruising), hayvan eğiticiliği (husbandry), çiftçilik (farming), jeoloji (geology), hayvan gözetleme ve izleme (ornitaloji), balıkçılık (fishing), salcılık(rafting).

4.Sosyal Hayat İlişkileri: Bowling, müzik festivalleri, briç, sıcak hava balonculuk (hot-air ballooning), ralicilik, paraşütcülük, sağlık çiftliği, paten, tenis, okçuluk.

5.Kültür Sanat ve elişleri: Uçak modelciliği (model aircraft making), antikacılık (antiques), çiçek tanzimi (flower arranging), astrogy, astronomy, mücevher yapma (jewellery making), el işleri nakış (embroidery), sinema, video, modern dans, klasik dans, satranç, makrame (macrame), kuklaçılık, (marionettes), müzik (music), fotoğrafçılık, heykelcilik (Karaküçük ve Akgül, 2016, s.68-69).

Günümüzde yeni bir iş sektörü olarak adlandırılan ve insanların boş zamanlarında faaliyet gösterdikleri hem kamu kuruluşu olması ya da kamu kuruluşlarının destek vermesi ile özel faaliyet gösteren eğitimsel ve bilimsel çalışmalar gerçekleştirmek amacıyla açılan ekolojik parklar ülkemizde ve şehirlerimizde hizmet vermektedirler.

Bu alanlara Ankara'da Harikalar Diyarı, Göksu Parkı, Mavi Göl ve Ege serbest bölgesi içindeki NASA lisanslı uzay kampı ile Bursa ve Antalya'daki bazı projeler örnek olarak gösterilebilir (Güner , 2018).

2.1.3. Eko-Rekreasyon

Eko-Rekreasyon tanımını araştırma kapsamı bakımından Glikson'un yapmış olduğu bir Rekreasyon tanımıyla başlamak çok anlamlı olacak. Glikson Rekreasyonu; İnsanın kendi yaşamı ile biyotik ve fiziksel çevresindeki yaşamın canlandırılması ve iyileştirilmesi olarak tanımlamaktadır (Özgüç, 1984, s.3; Karaküçük ve Akgül, 2016, s.99).

Biyotik çevre; bir eko sistemde canlı varlıkların birbirlerini etkileyerek doğrudan ya da dolaylı olarak hepsine birden verilen isimdir. Fiziksel (abiyotik) çevre ise; canlıların yaşamlarını devam ettirebilecekleri çevresel koşullara denmektedir (Yıldız, 2000, s.27, Karaküçük ve Akgül, 2016, s.99).

Bireylerin,bölgedeki eko sistemin gelecek kuşaklara sağlıklı bir şekilde aktarılması ve devamlılığı için o bölgeye gelen insanların doğa ve çevre bilincine uygun davranışlar sergilemesi,doğa ve çevresine zarar verecek davranışları eylemleştirmemesi gerekmektedir.Rekreasyonistlerin bu gibi durumları önceden tahmin etmesi ve deneyimlemesi,baki doğayı ve çevrelerini korumaları gerektiğini bilmeleri hem iş hem sosyal hem de insani görevleridir.

Yine başlık olarak Eko-Rekreasyon; öncelikle doğada yapılan her türlü rekreasyonel etkinliğin ve yine rekreasyonel kullanımlar için kent içi ve kent dışında yapılacak yapay ve doğal organizasyonların ekolojik dengede korunarak çevrenin değiştirilmesine çalışılmadan, yok olmasının önüne geçerek ve çevreyi geliştirerek yapılmasını zihinlere taşımakta ve bu yönde çağrıştırmalar yapmaktadır. Tanımlamanın bilimsel çalışmalardaki gerekliliği ve öneminden yola çıkarak eko-rekreasyonu bazı açılardan tanımlamaya çalışacağız (Karaküçük ve Akgül, 2016, s.99-100).

Eko-Rekreasyon; doğa ve çevre dostu boş zaman aktivite ve etkinliklerinin genel adıdır.

Eko-Rekreasyon; rekreasyonel faaliyetler biyotik kurallar ve sınırlılıklar, ekosistem içinde kalarak uygulanması için gerekli önlemlerin alınmasıdır.

Eko-Rekreasyon; boş zaman aktivitelerinin doğal ve baki kaynakların korunarak, değiştirmeden ve yok etmeden sorumluluk ve bilinç içerisinde kullanılarak gerçeğe dönüştürülmesidir.

Eko-Rekreasyonun, doğal çevre ve doğal kaynaklardan yararlanarak yapılıyor olması bir rekreasyon faaliyetler topluluğu olarak değerlendirilir.

Doğal çevre rekreasyonu, içinde macera unsurları bulunduran yürüyüşler, kampçılık, balıkçılık, kano, kuş gözlem, kayak, at biniciliği, golf, su kayağı, motor sporları, hava sporları gibi, spor etkinlik faaliyetleri yoluyla katılımcıların doğal alanlar ile mücadele ve etkileşime girmelerini sağlamaktadır. Bu etkinlikler, bazı insanlar için ruhsal ve duygusal ödülleri sağlarken, bazıları için macera, risk, mücadele ve heyecana karşı duyulan cazibe anlamı taşımaktadır (Dinç, 2006).

Eko-Rekreasyon politikaları, açık alan rekreasyon bölgeleri öncelikli olmak üzere kent içi veya dışı oluşturulacak ve kapalı ya da açık olarak inşa edilecek veya yapay olarak düzenlenecek rekreasyon alanları için de yer seçimi, inşaat ve yapı malzemelerinin bölgesel ve doğal olmaları, yenilebilir enerji kullanımı, eko mimari gibi çevre kurallarına uygun yaklaşımlar sergilemek zorunlulukları gerektirir.

Ayrıca Eko-Rekreasyon, politikaları ya da uygulanacak eylemler ekolojik kurallar dahilinde yapılmalı. Üretilen projeler, işletmeler, insanların kullandığı malzemeler ve eğitilecek insanlar, merkezlerinde doğa ve çevre bilinci olmalı ve doğayı ve çevreyi koruyacak stratejilerle adımlar atılmalıdır (Karaküçük ve Akgül, 2016, s.102-103).

İnsanların doğaya karşı olan farkındalıklarının artması sonucu, doğa ile olan ilişkilerinin yaşamlarının her döneminde ve özellikle geleceklerinde büyük oranda etkili olabileceklerinin biliniyor olması, "çevre", "doğa", "doğal yaşam", "ekoloji", "eko sistem" gibi kavramlara ilgisini artırmıştır. Bu ilginin artması, yaşamın yeme-içme, giyim, kullanılan eşyalar, iş ve iş dışı boş zamanlardaki aktivitelerde kendisini daha şiddetle hissettirmeye başlamıştır. Ekolojik pazarlama, ekolojik kent, ekolojik kulüp, ekolojik turizm, ekolojik pazar, ekolojik ürün, ekolojik kültür, ekolojik yaşam, ekolojik medya, ekolojik çevre, ekolojik tutum, ekolojik yapı, ekolojik park, ekolojik araba, ekolojik ev, ekolojik enerji, ekolojik bahçe, ekolojik seyahat gibi kavramlar sıkça duyulmaya başlanmıştır. Böylece eylem ve faaliyetlerin ekolojiyle ilişkilendirildiği durumlarda kelimenin açıkça tanımlanabilmesi için "ekolojik" kelimesinin kısaltılmasıyla ortaya çıkan "eko"(eco) ilavesi yaygın bir şekilde kullanılır olmuştur. Dünyada çok yaygın olarak hem isim hem de turizm aktivite çeşidi olarak yapıla gelen "eko-turizm" bu konuya benzer bir örnek teşkil eder. Eko-Turizm, son yılların önde

gelen turizm faaliyetlerindedir ve önemli bir kazanç kaynağı olarak görülmektedir. Bu nedenle zaman zaman gerçek çizgisinden çıkarılarak ekolojik anlamda kullanılan turizm kelimesinin başındaki "eko"ekinin "ekonomik' 'olarak önceliğine -ironik de olsa- işaret ettiği eleştirileri yapılmaktadır. Oysa Eko-Turizm, taşıdığı isimle zaten bu turizm olayının tamamen ve diğer turizm uygulamalarından farklı olarak çevre duyarlılığını ön planda olarak yapılması gerektiğini anlatmaktadır. Eko-Rekreasyon, eko-turizme benzerlikleriyle açık veya kapalı alan bütün boş zaman aktivitelerinin "ekolojik temelli' 'yapılması anlayışını temsil eder. Yani rekreasyon olgusunun temelinde ya da tam orta yerinde "ekoloji" ya da "çevre" olgusunun ön planda olduğunun bilinciyle, rekreasyonu sıkı sıkıya ekolojiyle ilişkilendiren "eko-rekreasyon" kavramını kullanmanın bir bakıma zorunluluk ve gereklilik oluşturduğunu söyleyebiliriz (Karaküçük ve Akgül, 2016, s.103-105).

Aslında Eko-Rekreasyon bir mesajdır; Çünkü ekolojik sorunlar bütün dünyayı ve yaşamımızın her yanını acımasızca sarmıştır. Her geçen gün eko sisteme, insan marifetiyle olan müdahalenin dozu artmaktadır. Doğal yaşam alanları giderek azalmaktadır. Yazlık kışlık veya dağ evleri yani kullanım süreleri çok kısa olan ikinci konutlar, doğal ortamları değiştirilerek oluşturulan yapay düzenleniş parklar, bahçeler, mesire-piknik alanları, diğer taraftan bütün vahşilik ve acımasızlığı ile avcılık, daha fazla tüketim daha fazla ürün iştahasıyla yok edilen sulak alanlar, imara açılan meralar, yaylacılık adı altında vahşi doğaya yol ve benzeri müdahaleler, ormanlık alanlarda değiştirme dönüştürme çalışmaları ve diğerleri bütün bunlar "Dünyanın tek ve İmkânlarının Sınırlı" olduğu gerçeğiyle ters düşmektedir. Ancak nüfus ve tüketim hızla artarak sorunu çözümlenemeyecek noktaya taşımaya devam etmektedir. Çevresel sorunlara duyarsız kalmamak bir insanlık görevidir ve dünya vatandaşlığının her insanın omuzlarına yüklediği ciddi bir sorumluluktur. Son yıllarda ki boş zamanların değerlendirilmesi ihtiyacının hızla artıyor olması ve insanların özellikle açık alanlara olan ilgisinin çeşitlenerek yoğunlaşması, "ekolojik değerlerin" boş zaman ve rekreasyonla ilgili çevrelerin zorunlu gündemlerini oluşturmuştur (Karaküçük ve Akgül, 2016, s.107).

Eko-Rekreasyon her yerdedir. Eko-Rekreasyon, evde, spor salonlarında, yüzme havuzlarında, fitnes merkezlerinde, kent içinde kapalı ve açık alanlarda, kent dışı parklarda, bahçelerde, piknik alanlarında, ormanlarda, akarsulardadır. Doğanın her

noktasında, yani her yerde insanlar boş zamanlarını değerlendirebilecek ortamlar bulabilirler, değişik kıyafetler, araçlar-gereçler ve diğer tüketim maddelerini kullanarak aktivitelerini gerçekleştirmeye çalışırlar. Ve bütün bu çabaların ekolojik sistemler içinde ve çevre duyarlılığıyla gerçekleştirilmesi eko-rekreasyonun konusunu belirler. Eko-Rekreasyonun mesajı da tam buradadır. Eko sistemler üzerine yapılan büyük askılara karşılık, en azından rekreasyonel amaçlı aktivitelerin yapılması, ayrıca bu amaçla kullanılan malzeme ve araç gereçlerin ekolojik kurallara uygun, koruma ve sürdürülebilirlik amacıyla tüketilmesi gerekliliği hatırlatılmakta ve bu yönde bir politikayı gündemde tutabilmektedir. Yani yaşamın her alanında olduğu gibi boş zaman yaşamında da "ekoloji veya çevre farkındalığı", insanları hep aklında, alışkanlıklarında ve ebeveyn veya öğretmen-lider olarak öğretilerinde olmalıdır ve bu mesaj "eko-rekreasyon" adı kullanılarak daha ilk adımda verilmeye çalışılmaktadır(Karaküçük ve Akgül, 2016, s.108).

2.1.4. Turizm

Turizm, Latince kelime anlamıyla dönme hareketini ifade etmekte olan “tornus” sözcüğünden gelmiş olup İngilizce “touring” ve “tour” sözcükleri “tornus”tan türetilmiştir. “Tour” dairesel bir şekilde hareket etmeyi, iş için ya da eğlence amacıyla güden yer değiştirmeyi ifade etmekte ve ”Touring” kelimesi ise zevk almak için yapılan gezi ve seyahatler için kullanılan kalıplaşmış bir deyim olarak kullanılmaktadır. Özetlenecek olunursa bu kelimeler başlangıç noktasına dönmek üzere gerçekleştirilen seyahatleri ifade etmektedir (İçöz, 2007, Dolmacı ve Bulgan, 2013).

Turizm geçmişten günümüze kadar özellikle sanayi etkenlerinin gelişmesi ile ortaya çıkan boş zamanı ve bu boş zamanda insanların doğal ya da yapay güzellikleri merak edip dinlenme ve yenilenme amaçlarıyla yaptıkları içinde bir çok kültürleri barındıran modernize olan ya da olmayan ekonomik eylemlerdir.

Sadece ekonomik yönü üzerindeki tartışmaları başlatan kişi ise 1910 yılında Avusturyalı ekonomist Hermann Von Schullar olmuştur. Yazar; “Başka bir ülkeden, şehir veya bölgeden yabancıların gelmesi ve geçici süre kalmalarıyla ortaya çıkan hareketin ekonomik yönünü ilgilendiren faaliyetlerin tümü.” olarak turizmi nitelendirmekte ve olayın sosyal-kültürel yönünden söz etmektedir. Yine aynı dönemde bir başka ekonomik yönlü tanım Edmood Picard tarafından yapılmıştır. Picard “Turizmin ana fonksiyonunun ülkeye yabancı döviz kaynaklarının akmasını sağlamak

ve turist harcamalarının ekonomiye yaptığı katkıları arařtırmak.” olduđunu söylemiřtir. Uluslararası turizm szlđnde ise turizm; “Zevk iin yapılan geziler ve seyahatleri yapmak iin gerekleřtirilen insan faaliyetlerinin tm.” řeklinde aıklanmaktadır (Susuver, 2014).

Ekonomik gelir dzeyleri olduka yksek olan kiřilere hitap eden turizm eřidine ya da faaliyetlerine “lks turizm” denir. Turistlerin, farklı deneyim, heyecan yařamak, yeni yerler keřfetme gibi farklı tatil arayıřları iinde olması, alternatif turizme verilen nemi artırmaktadır. Bu dođrultuda, turistlerin bu farklılık arayıřlarına cevap verebilecek en nemli alternatifler arasında olan macera turizmi, her gn daha fazla dikkat ekmektedir (Karpuz, 2017).

T.C Kltr ve Turizm Bakanlıđı’na 2007 yılında “Trkiye Turizm Stratejisi 2023” belgesi hazırlanmıřtır. Bu belgede ilerleyen srete Trkiye’nin sahip olduđu alternatif turizm potansiyelinin deđerlendirilmesine vurgu yapılmaktadır. “Sađlık ve termal turizm, kiř sporları, dađ ve dođa turizmi, yayla turizmi, kırsal ve eko turizm, kongre ve fuar turizmi, kurvaziyer ve yat turizmi, golf turizmi vb.” gibi turizm trleri aısından Trkiye’nin stratejik olarak son derece byk bir potansiyele sahip olduđu belirtilmektedir. Alternatif turizmde ki fırsat ve olanakları kullanmak dnyada ki turizm pastasındaki payımızın da bymesini sađlayacaktır. Fakat bu potansiyel akılcı biimde kullanılmamaktadır. nk Son yıllarda blge bazında bir rgtlenme olan Kalkınma Ajansları kanalıyla pek ok proje ve hibe programı alternatif turizm odaklı biimde aılmaktadır.

Yine de byk bir eksiklik olarak alternatif turizm imknlarının yeterince deđerlendirilmediđi anlařılmaktadır. (Trkiye Turizm Stratejisi 2023, 2007, s.1). Belgede yer alan ‘Turizm eřitlendirilmesi Stratejisi’yle birlikte “alternatif turizm eřitlerinden ncelikli olarak sađlık ve termal turizm, kiř turizmi, golf turizmi, deniz turizmi, eko turizm ve yayla turizmi, kongre ve fuar turizminin geliřtirilmesine” ayrıca zel olarak zerinde durulmaktadır.

2.1.5. Eko-Turizm

Yapay güzelliğin pirim yaptığı modern çağda doğal olmak,baki kalabilmek, bir bakıma orijinallik, değerlenmiş ve bir o kadar da değerli ve çekici hale gelmeye başlamıştır.Turizm konusunda arayışa geçen insanlar kendi kültürleriyle yada farklı kültürlerle etkileşim halinde bulunmak ve Tarih kokan doğal çevreler tercih etme durumunda kalmışlardır.Eko Turizmin en önemli amaçlarından bir tanesi o yörenin ekolojik ve baki yapısını faaliyetlerle neredeyse en az şekilde yıpratarak çevresine ,o yörede yaşayan insanlara saygı duyma,eğitsel ve eğitimsel korumacı faaliyetleri içinde barındırır.

Diğer farklı tanımlara da ise, klasik kitle turizminin(deniz,kum,güneş) olumsuz etkilerini azaltmak amacıyla birleştirilmiş, yeni turistik ürünlerin(organik) bir araya getirildiği turizm çeşididir.Eko-turizm, doğa temelli olduğundan ve farklı bir konsepti olduğundan hızla büyüyen turizm çeşitinin bir parçası olduğu düşünülür. Ekolojik turizm Topluluğu (Ecotourism Society) eko-turizmi, çevreyi koruyan ve yerel halkın refahını sürdüren, doğal alanlara doğru olan sorumlu turizm olarak tanımlar (Leung ve diğerleri 2001). Eko-turizm; temelinde ve amacında ekolojik sistem ve biyotik çevre dengelerini korumaya yönelik,insan,çevre ve doğa turizm faaliyetleri arasındaki faktörleri yararlı kılmayı amaçlayan,bütün etkiyi en azda tutmaya çalışan, ılımlı şekilde ekonomiyi destekleyen,başta yerel girişimci önceliği olmak ,doğa ve çevreye, sosyal ve kültürel olguya duyarlı, uzun zamanda kademe kademe gerçekleştirilebilecek, küçük ölçekli bir faaliyet ve turizm çeşidi olarak nitelenebilir. Eko-turizm de insanların ana amaçlarının, bulunduğu yerden 40 kilometreden daha uzak yol alarak doğal çevre ve baki alanlara, yöredeki yetiştirilen hayvanları, yabani ot ve bitkileri, manzaraları, alanda bulunan kültürel, faaliyet ve değerleri öğrenmek,etkilenmek ya da onları korumaktır. Ekolojik Turizmin üç temel belirleyici öğeyi içerdiği üzerinde genel bir ortak görüş vardır;

- Doğa-çevre temelli olması
- Kültürel olması
- Kaynağın değerini anlamayı içermesi

Bu üç öge "doğaya yönelik olması, doğal ve kültürel kaynakları önemli sayması ile eko-turizm sürdürülebilir turizm özelliği taşımaktadır" şeklinde (Weaver, 1999) tarafından yorumlanmıştır (Atabey, 2015).

2.1.6.Eko -Rekreasyon mu, Eko - Turizm mi?

Eko-Rekreasyon kavramının tanımlanması ve analizi, onu Eko-Turizm'e çok yaklaştırmaktadır. Eko-Rekreasyon, boş zaman değerlendirme politika ve bir Rekreasyon aktivite grubunu temsil ederken, Eko-Turizm ise turizmin bir uygulama politikası veya bir turizm çeşidi olarak değerlendirilmektedir. İki kavramında algı ya da uygulamalar bakımından ortak noktası, çevre ve ekolojik değer ve sistemlerini öne çıkarıyor olmasıdır. Yani doğanın kullanımı ve korunması temelinde ancak eko-rekreasyon ve eko-turizmi anlamak veya tanımlamak mümkün olacaktır. Gerek politikalar ve gerekse uygulamalar, etkinlikler ve aktiviteler açısından değerlendirildiğinde ortak noktalarının bir hayli fazla olmasına rağmen doğada yapılan ve ekolojik kurallara uygun olarak gerçekleştirilen her aktivite eko-turizm ya da eko-rekreasyon olarak tanımlanmayabilir (Karaküçük ve Akgül, 2016, s.110).

Eko turistler; eko-turizmin sahip olduğu özelliklere bakılarak, o özelliklere uygun seyahat etmeyi seven, eğitim seviyesi yüksek doğa ve çevre bilincinde olup doğasını ve çevresini koruma bilincine sahip, maceracı, risk almayı ve zoru seven insanlardır. Bu insanlar çok çeşitli ve farklı yerlerde miktarı yüksek paralar harcarlar ve neredeyse kişi başına harcama düzeyleri 1500 \$ ve üzerindedir. (Bekdemir ve Elmacı, 2014, s.3).

Eko-Rekreasyon ve eko-turizmi daha anlaşılır ilişkilendirebilmek ve açıklayabilmek için öncelikle rekreasyon ve turizm kavramlarını ilişkilendirmek ve aralarındaki benzerlik ve farklılıklarının bilinmesi gerekecektir. Rekreasyon ve eko-rekreasyon, turizmle zaten iç içe girmiş kavramlardır. Gerek turizm gerekse rekreasyon penceresinden bakılarak yapılan tanımlamalarda bazı güçlükler ve anlam kaymaları olsa da "boş zaman kullanım" temelinde; amaçlar, katılım şekilleri, katılım süreleri, ekonomik boyutlar, bireysel davranış ve motivasyonlar, aktivite çeşitleri, katılım sıklıkları, ve gelişim süreçleri gibi ana başlıklar altında turizm ve rekreasyon arasındaki benzerlik ve farklılıklar şu şekilde özetlenebilir (Sağcan, 1986; Colton, 1987; Mannell ve Iso-Ahola, 1987; Krippendorf, 1996; McKercher, 1996; Mieczkowski, 1990; Hall, 1999; Karaküçük, 2008; Özdemir, 2013; Karaküçük ve Akgül, 2016).

2.1.6.1.Amaçlar Bakımından:

Rekreasyona katılımdan öncelikli beklenti, kentsel yaşamın ortaya çıkardığı sağlık sorunlarıyla baş etmek ve her gün tekrarlanan çalışma yaşamında kaybedilen enerjinin sürekli olarak yeniden kazanılması yoluyla iş veya akademik verimin artırılmasıdır.

Turizmden beklentinin ağırlığı bu yönde değildir. Daha uzun zaman aralıklarıyla gerçekleştirilen turizm amaçlı boş zaman uygulamalarında, turist beklentilerinin öncelikleri daha farklı olabilmektedir. Macera, merak, gezmek, görmek farklı deneyimler yaşamak ve daha birçok benzer amaçla yapılan turizm aktivitesinin (dinlenme amacı dışında) tam olarak iş ve akademik verimin artırılması amacına yönelik olmadığı söylenebilir.

Rekreasyonistler, rekreasyonel katılımı çalışma (iş) yaşamı, okul ve aile yaşamı gibi rutinleşen, monotonlaşan veya tek düzeleşen bir yaşamın sıkıcılığından kurtulmak ya da etkisini azaltabilmek için rekreasyonel aktivitelere katıldıkları halde ,turistlerin daha çok sürekli yaşadığı çevreden "kaçış" ihtiyacıyla uzaklaşarak "olağandan olağan dışılığa yönelme" amacı vardır.

Kentsel yaşam ve teknolojik imkanların olumsuz bir sonucu olarak ortaya çıkan "hareketsizliği" yenerek "fiziksel gelişim", yine kentsel yaşam sonucu ortaya çıkan ve ciddi yaşam sorunlarından biri olan "stres"le başa çıkmak için sürekli ve düzenli rekreasyonel etkinliklere katılarak "ruhsal sağlık" kazanmak amaçlanırken, turizmle daha geniş boş zaman sürelerinde rahatlama ve iyileşme amaçlanmaktadır.

"Sosyalleşme", rekreasyon katılımcıları için önemli bir amaçtır. Yeni arkadaşlıklar edinme, yakın ilişkiler kurması, yeni ortamlar paylaşma ve bunların sürekliliği rekreasyonistler için ön plandadır.

Turistler için bu amaç "sosyal etkileşim" şeklinde tezahür etmektedir. Kurulan ilişkiler çoğunlukla daha mesafelidir. Turizm, diğer rutin rekreasyon ve boş zaman faaliyetinde olduğundan daha geniş sosyal olanaklar sunar. Edinilen deneyimler daha ayrıcalıklıdır ve rekreasyonistlerden çoğu durumlarda farklılık gösterir.

Hedonik (aşırı haz alma) her iki kavram içinde önemli sayılabilecek farklılıklar gösterir. Turizmde bu tür aktiviteler önemsendir. Hatta bazı hedonik aktiviteler bir turizm çeşidi olarak isimlendirilebilir. Kumar turizmi, seks turizmi gibi.

Hedonik rekreasyonda ise durum farklıdır. Rekreasyonel etkinliklere katılım sonucu öncelikle kişisel veya toplumsal yarar beklenir. Bir spor aktivitesinin içinde aktif veya pasif olarak bulunmak, bir sanatsal aktivite çeşidiyle uğraşmak, hobilerin olması, gönüllü bir sosyo-kültürel grup içinde yer almak ya da oyun, eğlence, dans aktivitelerine katılım sağlayarak hedonik duygular yaşamak için boş zamanını değerlendirmek amaçlanır. Kumar, uyuşturucu, alkol ve benzeri hedonik duygular boş zamanlarda yapıyor olmasına rağmen Rekreasyon kapsamı içerisinde yer almazlar.

Rekreasyon, boş zaman diliminde yer alır. Ancak tüm boş zamana rekreasyon ismi verilmez. Boş zamanda yapılan fakat rekreasyon ile bağlantılı olmayan suç oluşturan eylemler, aşırı alkol tüketimi, uyuşturucu ya da anti sosyal bir çok aktiviteden yani atipik boş zaman davranışlarından bahsedilebilir (İbrahim,1997,47; Mieczkowski,1990,17; Kelly, 1990, 15).

Rekreasyonel etkinliklerin tamamına yakını, turizm olayı içerisinde yer alabilir. Rekreasyonel turizm olarak da isimlendirilir. Katılımcıların amaçları da, rekreasyonistlerin dinlenme, eğlenme, hareket etme, yarışma ve heyecan duyma gibi amaçlarla paralellik gösterir. Turizm ise, programının içinde rekreasyonel aktivite olmayan inanç, ciddi sağlık sorunlarını gidermek ya da siyasal hareketler ve benzer ziyaretler için gerçekleştirilebilmektedir (Karaküçük ve Akgül, 2016, s.110-112).

2.1.6.2.Ekonomik Boyutlar Bakımından:

Turizm faaliyetleri, ticari açıdan ekonominin önemli bir parçasını oluşturur. Rekreasyon faaliyetlerinin de, ticari olmasına karşın daha zayıf ve yetersizdir. Özellikle devlet, sosyal organizasyonlar ve işverenler tarafından ücretsiz rekreasyon imkanlarının sunulması bu olguyu güçlendirmektedir. Turizm merkezlerindeki faaliyetlerin aksine, rekreasyon faaliyetleri bazı özel yetenekler gerektirir (Rekreasyon Liderleri).

Turizm katılımcısı faaliyetlere her zaman daha fazla bütçe ayırmak zorundadır. Nitekim turizmin doğasında da turistin para harcaması vardır ve turist buna teşvik edilir.

Rekreasyon katılımcısı ise, birçok aktivite için bazen hiç para harcama gereği duymaz. Parklarda gezinti, açık alan spor tesislerinde yapılan egzersiz, koşu gibi. Ancak boş zamanların "ciddi boş zaman" aktiviteleriyle değerlendirilmesi tercih edildiği

durumlarda etkinliğin özelliğine göre ve çoğu zaman belirli düzeylerde harcama yapmayı gerektirecek durumlar mümkün olabilmektedir.

Pahalı bir hobi uğraşısı, harcama gerektiren bir gönüllülük çalışması ya da bir sanat dalıyla uğraşmak için eğitim alma, malzeme, araç-gereç ve diğer ihtiyaçlar için sürekliliği olan harcamaların yapılması gibi.

Turizmde sermaye, istihdam ve turist harcamaları akışı fazladır. Rekreasyonda ise bir sınırlılık vardır. İstihdam genellikle part-time'dır.

Turizm ticaridir. Rekreasyonda ön plana çıkan değer ise, kişinin haz ve mutluluğudur.

Turizmin gerçek sahibi olan özel sektör yaygın bir kanaat olarak insanların mutlu olmasından önce ne kadar para kazanacağını düşünür. Devletler de turizme doğal olarak bir ekonomik değer olarak bakarak, istihdam, ülkeye döviz girdisi, tedarik sektörü gibi ekonomik ağırlıklı yaklaşır.

Oysa rekreasyonel aktivitelerin yaşama geçirilmesi öncelikle kamu ağırlıklıdır ve ekonomik amaçlı değildir. Uygulamalar toplumsal ve bireysel değer bakımından yapılır. Çoğunluklarda etkinlikler ücretsizdir.

Küçük-orta düzey işletmelerde gelişme çabalarının isteğinin daha çok devam ettiğini söylemek mümkün. Kuşkusuz boş zaman sektörünün gelişmesi kalkınmışlık, eğitim düzeyi, demokrasi ve çağdaşlaşmayla yakın ilişkilidir.

Toplumda oluşan "boş zaman değerlendirme " talebi, özel sektörün bu yöndeki "arz" isteğini doğurur. Gerek yaptığı yatırımlar ve gerekse rekreasyon hizmetinin çeşitlendirilmesi ve kalitenin artırılması çalışmalarına ağırlık verir. Böylece özel sektör hizmetlerini, satın almaya özendirilen bir rekreasyonist grubu ortaya çıkar. Dolayısıyla rekreasyon hizmeti, bir taraftan kamu tarafından ve toplumsal halk sağlığı gibi öncelikli amaçlarla ücretsiz veya çok az ücretlerle yapılırken, diğer taraftan özel sektör marifetiyle azdan çoğa bir ücretlendirmeye yapılır.

Turizmin ücretsiz bir uygulaması yoktur. Ayrıca kamu, toplum sağlığı veya başka bir amaçla kimseyi ücretsiz turizm faaliyetlerine yollamaz.

Turizmi ekonomik bağlamda rekresyondan ayıran bir başka farklılığı "rekabet" çerçevesinde değerlendirebiliriz.

Turizm önemli yatırımlar gerektiren bir sektördür. Ve bu sektörün öncelikle yabancı turistlerin sayısını artırarak yaşamını sürdürmesi beklenir. Bunun için de güçlü uluslar arası rekabet gerektirir.

Rekreasyon bu ölçekte düşünülmecek düzeydedir ve daha çok "yerel" olarak değerlendirilir (Karaküçük ve Akgül, 2016, s.112-114).

2.1.6.3. Süre ve konum bakımından:

Turizm olayı 'boş zaman turizmi' ve 'iş turizmi' kabaca iki kategori düşünüldüğünde, boş zaman turizmi ile rekreasyon arasında 'boş zaman kullanımı' çok temel bir ortak noktayı oluşturur.

Rekreasyon tamamen boş zamanda gerçekleştirilir. Turizmin önemli bir ağırlığı boş zamanda gerçekleştiriliyor olsa da Dünya turizm örgütü (UNVTO) ne göre bu oran dörtte üçü geçmemektedir.

Kalan turizm katılımcıları iş ve önceliği boş zaman değerlendirme olmayan turizm olayını gerçekleştirmektedir.

Turizm de tüketicinin ona ulaşabilmesi için evinden ve çevresinden ayrılmasını gerektirir. Oysa rekreasyonda zorunluluk yoktur. Rekreasyon bulunduğu evde veya çevrede aktif ve ya pasif bir şekilde yapılabilir. Ancak turizm kişinin ayağına getirilmez. Böylece rekreasyon ve turizm arasında ki en belirgin zıtlıklardan birisi de seyahat etmek olmasıdır.

Bir yerden bir başka yere seyahat etmek, turizmin genel karakteristiklerinden birisidir. Oysa rekreasyonda seyahat etmek "zorunlu" değildir. Ev ve iş yerinin olduğu yaşam bölgesinde (kent içi) seyahat gerektirmeyen bir çok ekinlik rekreasyonel amaçlı gerçekleştirilirken, kent dışı günü birlik veya konaklamalı seyahatler yaparak çok değişik etkinlikler de rekreasyon faaliyetleri, turizmin bir parçası olarak gerçekleştirildiği için seyahat "zorunluluğu" ile özelleştirilir. Bu durum "rekreasyonel turizm" olarak adlandırılır.

Turizmde yitirilen zaman süresizdir, ve tek kareliktir. Rekreasyona ayrılan zamanda ise süreklilik ve düzenlilik söz konusudur.

Rekreasyon daha kısa süreli, turizm daha uzun sürelidir. Nitekim rekreasyonel etkinlikler çoğunlukla lokal olarak gerçekleştirilir ve genellikle fazla yer değiştirme gerektirmez. Bazı doğa aktivitelerinde gece konaklama süreleri nadiren bir gecedir. Bu varış yerlerine (zaman-uzaklık) erişmek için mevcut olan zamana ve aktivitenin türüne (katılım süresi) bağlı olarak farklılıklar gösterebilmektedir.

Turizm olayına esas unsur "konaklama"dır. Bu süre ne kadar uzun tutulabilir ise turizm değeri o kadar yüksektir ve turist kalma süresi de konaklama süresi belirlemiştir.

Rekreasyonistler aynı etkinliği sürekli tekrarlayarak sürdürürler ki bu rekreasyonun ciddi veya nitelikli yapılabilir (serious leisure) özelliğini gösterir. Boş zamanında tenis oynamayı tercih eden bir kişinin bu spor dalıyla eğitim alması, antrenman yapması gerektiğinde amatör olarak yarışmalara katılması, heyecan, üzüntü, yenilgi, başarı, sevinç, yaralanma veya sakatlanması ve benzer durum ve duyguları yaşamaları doğaldır (Stebbins,1992, s. 3).

Turizm katılımcısının böyle bir atılım sıklığı, diğer rekreasyonel gezilerdeki sıklıktan daha azdır. Diğer taraftan hiçbir turist, aktiviteleri boyunca yaralanma yaratacak riskleri almak veya bedensel aşırı yorgunluklar ve benzeri durumların oluşmasını istemez. Aksine rahat ve konfor içinde, yorulmadan stres yaşamadan bir tatil yapmak arzusunu taşır (Karaküçük ve Akgül, 2016, s.115-116).

2.1.6.4. Kaynaklar Bakımından:

Rekreasyon ve turizm genellikle aynı kaynakları kullanırlar. Aynı faaliyet gerçekleştirildiğinde benzer etkiler yaratır ve katılımcılar için ortak sosyal ve psikolojik çıktılar ortaya koyar.

Kaynakların ortak kullanılmasının bir boyutunu, belirli bir bölgede olan tarihi, arkeolojik, doğal ve ekolojik kaynaklar ile spor, sanat, eğlence ve diğer benzer alan ve mekanların; o bölgeye turist olarak gelenlerin "turistik" amaçlı, bölgenin insanları tarafından ise rekreatif amaçlı kullanılması oluşturulmaktadır.

Bölgenin rekreasyon kaynaklarının, turistik amaçlarla da kullanılması veya bu amaçla yeni yatırımlar yapmak veya mevcutların kapasitelerini yükseltmek amaçlı doğal alanlara yapılan müdahaleler zaman zaman bölge insanlarını tepkisine neden olabilmektedir.

Taşıma kapasitesi, doğal kaynakların, zarar görmesi ve sakin yaşam ortamlarının bozulması gibi nedenlerle sorunların yaşanabileceği düşüncesi taşırlar.

Hem turizm hem de rekreasyon potansiyeli taşıyan bir bölgede, bölge halkının, bölge imkanlarının turistik mi yoksa rekreasyonel amaçlı mı kullanılması tercihleri ve bunun nedenleriyle ilgili araştırmalar yapmak, faaliyetlerin daha fonksiyonel ve amaçlarına uygun yapılmasıyla ilgili önemli ip uçları verecektir. Bu tür araştırmalarla bölge insanlarının çevreye karşı tutum, eğitim ve bilinç düzeyleriyle ilgili de önemli veri toplanabilir.

Turizm de kaynaklar, ağırlıklı olarak farklı zamanları işaret eden "sezon"larda kullanılır. Aşırı taleplere karşı hassasiyet gösterir. Kullanıcılar bölgede sağlanan "konaklamayla" sınırlıdır. Kapasite aşımaları da kaynaklara zarar verir.

Kaynakların rekreasyonel amaçlı kullanımlarında bir süreklilik vardır. Hafta sonları ve kısa tatil günleri oldukça yoğunluk yaşanır. Bu yoğunluk rekreasyonel amaçlı kullanılacak alan ve mekânlara erişim ve buraların kapasiteleriyle ilişkilidir.

Kaynakların ortak kullanımında yoğunlukla uluslar arası turizm lehine olan gelişmeler doğal karşılanır. Bu durumda yerel nüfusun ve yurt içi turistlerin kaynakları kullanılmasında kısıtlılıklar oluşur. Bu durumda dengeleyici ve sosyal politikalar gereği kamusal plaj, spor salonu ve benzeri yatırımların gerçekleştirilmesi gibi bazı önlemlerin alınması ihtiyacı ortaya çıkar(Karaküçük ve Akgül, 2016, s.116-117).

2.1.6.5-Organizasyon Bakımından:

Rekreasyonistler veya turistleri belirli koşullar altında faaliyetin yapılacağı bölge, tesis, alan veya mekanlarla buluşturan organizasyonlar bakımından rekreasyon ve turizm açısından bazı benzerlik ve farklılıklar ileri sürülebilir.

Turizm de hizmet alımları ağırlıklı olarak turizm organizasyonları yapmak amacıyla kurulmuş ticari işletmeler aracılığıyla yapılmaktadır. Değişik çap ve büyüklükteki tur organizatörleri veya acentalar, bu konuda büyük roller üstlenmişlerdir.

Ulusal ve uluslar arası düzeyde kurulmuş ticari organizasyonlar sektöre hizmet vermektedir.

Rekreasyon organizasyonlarında daha çok amatör yanı ağır basan kulüpler, topluluklar veya benzer kuruluşlar bu hizmeti verirler. Yerel ve sınırlı bölgesel yapılan rekreasyon aktivitelerinde çabalar daha çok bireyseldir.

Turizmde bireysel davranışların oranı oldukça düşüktür. Gerek turizmde gerekse rekreasyon hizmetlerinin organizasyon kalitesinde amaçlar belirleyici olmaktadır. Rekreasyonist ve turistlere hizmet verecek ticari işletmeler açısından organizasyona yaklaşıldığında, ortak nokta "hizmet" satarak gelir elde etmektir.

Turizm sektöründeki hizmet kalitesi ve aktivite çeşitliliği ciddi bir yatırım ve profesyonelliği gerektirir. Rekreasyon organizasyonlarının bu çapta bir boyutundan söz edilemez. Ayrıca ticari boyutunda bir istisna olarak rekreasyon hizmetlerinin önemli bir bölümü toplumsal ve bireysel sağlık ve benzeri yaralar elde etmek amacıyla kamu tarafından ücretsiz veya çok düşük ücretlerle verilir (Karaküçük ve Akgül, 2016, s.117-118).

2.1.6.6-Gelişim süreçleri bakımından:

Turizm ve rekreasyonun gelişim sürecine etki eden sosyolojik, ekonomik, siyasal ve diğer faktörler bakımından bazı farklılık veya paralellikten bahsedilebilir.

Boş zaman artışı, sağlık koşullarının iyileşmesi, emeklilik koşullarının iyileşmesi, teknolojik gelişmeler, kadın çalışanların artması, eğitim düzeylerinin yükselmesi, artan refah düzeyi, aktiviteler ve alternatiflerin çoğalması, içsel-dışsal birçok motivasyon unsurunun oluşması ve daha birçok olumlu faktör, turizm ve rekreasyonel katılımın olumlu etkilenmesine neden olmaktadır. Elbette koşulların oluşmadığı ya da yetersiz olduğu durumlarda da olumsuz etkileyecektir. Bu koşullar turizm veya rekreasyonel katılımlarda farklı tepkiler oluşturabilmektedir. Örneğin; turizmde gelişimin önemli nedenlerinden birisinin "ekonomik durumun iyiliği" ilişkili olduğu söylenebilir.

Nitekim turizme katılan bireylerin "tasarruf edilmiş" veya turizm için "harcanabilir" bir paralarının olması öncelikliyen, rekreasyonda böyle bir birikime veya gelire ihtiyaç duyulmamaktadır.

Siyasal gelişmeler, özellikler uluslararası turizmde ve belli oranda yurt içi turizmde belli oranda yurt içi turizmde etkiliyken, rekreasyonda "yerel" sorunuyla bir sorun oluşturmaz (Karaküçük ve Akgül, 2016, s.118-119).

2.1.6.7-Çevre Bakımından:

Rekreasyon ve turizm çevre konusunda da bazı benzer durumlar söz konusudur. Özellikle bazı ekolojik sorunlar yaşadığımız dünyayı tehlikeli bir hale sokmuş ve içinden çıkılmaz bir hale getirmiştir.Örneğin küresel ısınma sonucu dünyanın bir çok ülkesinde doğal felaketler meydana gelmektedir.Birden çok ekolojik nedeni olan bu felaketlerin, turizm bakımından çevrenin bilinçli kullanılmaması, doğal çevreye zarar veren eylemler göz önüne alındığında geri dönülmesi zor ekolojik izler ve sorunlar bırakmaktadır.

Turizmin olduğu kadar rekreasyonun da en önemli hammaddesi çevredir. Çevrenin zarar görmesi öncelikle hem rekreasyonel amaçlı hem de turizm amaçlı yapılabilecek faaliyetlerin önemli bir bölümünün zarar görmesi anlamını taşır. Özellikle Türkiye, kıyı yağması, betonlaşma, turizm kaynaklı kirlenme, flora ve fauna üzerindeki olumsuz baskı ve diğer benzer sorunlarla turizm uygulamaları kötü bir örnek teşkil etmektedir.

Özetle; çevre bakımından turizmin ekolojik sistem üzerine yaptığı baskı küçümsenemez. Kalkınmakta olan bazı ülkelerde ve Türkiye'de bu baskı daha fazla gerçekleşmekte ve telafisi güç ekolojik sorunlar ortaya çıkarmaktadır. Turizm yatırımlarının ekolojik faktörler dikkate alınmadan ve yeterli denetim sağlamadan yapılmış ve yapılmaya da devam ediyor olması, turizm de ve rekreasyon etkinlik çeşitlerinde, organizasyonlarında ve katılımlarında uzun vadede olumsuzluklar yaratabilecektir (Karaküçük ve Akgül,2 016, s.119-120).

2.1.6.8-Aktivitelerin özellikleri Bakımından

Rekreasyon ve Turizm aktiviteleri, katılımcıların "yetenekleri" bakımından farklılık göstermektedir. Turistlerin genellikle bir seyahate çıkması ,geziye katılması, bir eğlence aktivitesinde bulunması ya da herhangi bir hedonik faaliyeti için bir yetenek sergilemesi gerekmez. Ancak rekreasyonel etkinliklerin büyük bir kısmı gönüllü olarak yapılan ve severek tercih edilen bir aktivite için çoğu zaman bir eğitim almak da dahil belirli bir fiziksel ve ya zihinsel beceri ortaya koymayı gerektirebilir.

Resim yapmak, gitar, piyano çalabilmek, bale yapabilmek, yüzebilmek, masa tenisi oynayabilmek, ağaç oymacılığıyla eser yaratabilmek, yetenek gerektirecek aktivitelerdir. Bu tür ve benzeri aktiviteler için çoğunlukla eğitim almak yapılan aktivitenin gerektirdiği özen ve sorumluluğu yerine getirmek gerekir. Ayrıca bu etkinlikler çoğunlukla sürekli ve düzenli katılım gerektirir. Rekreasyonun temelini ve katılımların nicel olarak çoğunluğunu da bu anlayış oluşturur.

Rekreatif amaçlı bazı uğraşlar her zaman yetenek gerektirmez. Eğitim almayı ve çok az eğitimi gerektirebilir. Düzensizlik, pasivite ve sıradanlık içerebilir. Yukarıda sayılan faaliyetlerin hepsi de yapılabilir ve yetenekli olmak da gerekmez (casual leisure). Bu yaklaşımda rekreasyon için söz konusudur ancak nitelik olarak fazla kapsayıcı değildir. Ancak nicel katılımı yoğun seyretmektedir (Karaküçük ve Akgül,2016, s.121).

2.1.6.9-Bireysel Davranışlar Bakımından

Turizm ve rekreasyona katılan bireylerin davranışlarında, içsel ve dışsal motivasyonlar bazı farklılıklar ve benzerlikler gözlenebilmektedir. Öncelikle rekreasyon “kentli” bir olgudur. Kent merkezli çalışma ve yaşam koşullarının ortaya çıkardığı rekreasyon kentli bireyler için yeri doldurulmayacak bir ihtiyaç haline almıştır. Bu ihtiyaçların giderilmesi öncelikle insanların ev, iş, okul ve konutlarına yakın lokasyonda bulunan sinema, tiyatro, eğlence yerleri, açık-kapalı spor merkezleri, sanat galerileri, parklar, bahçeler, hayvanat bahçeleri gibi yerlerde olmaktadır. Buradaki rekreasyon aktiviteleri gün içerisindeki bir aç saatlik boş zamanda gerçekleşmektedir (Karaküçük ve Akgül, 2016, s.121-122).

Kent merkezinden uzaklaşma ihtiyacı içerisinde olan insanlar ise, kent dışı doğal alanlara yönelmektedir. Doğal ortamlar kullanılarak yapılan doğa yürüyüşleri, dağcılık, su sporları, kayak, yamaç paraşütü, olta balıkçılığı ve daha birçok aktivite kent içinde ve açık alanda yapılıyor olmasına rağmen futbol, tenis, gibi etkinliklerden çok farklı olarak gerçekleştirilmektedir. Bu tür aktiviteler hem kısa hem de uzun boş zaman dilimleri içerisinde ve şehir dışında seyahat ederek ulaşılabilecek yerlerde gerçekleştirilmektedir. Kent merkezinde rekreasyona katılan, rekreasyon amacıyla seyahate çıkanlar genellikle hafta sonu veya birkaç günlük aktivitelere katılmaktadırlar mesafe ayarlaması ise ülke içi kentler arası seyahatlerde sınırlı tutulabilmektedir. Bu durum yerli turist kavramı tiplmesiyle karıştırılmamalıdır. Turizm olayında yerli turist kavramı zaten çok

benimsenmemekte ve tam karşılığı da oluşmamaktadır. Ulusal boş zaman aktiviteleri genel olarak ve büyük bir çoğunlukla "rekreasyon" olarak isimlendirilebilir. Bu konuda dünya turizm örgütü de ulusal turizmi değil, uluslar arası turizmi esas konu olarak değerlendirmektedir (Karaküçük ve Akgül, 2016, s.122).

Mieczkowski (1990), günlük boş zaman süreleri birkaç saat ya da bir gün kadar olan öğrenci, çalışan, kulüp üyeleri ve benzerleri için ev veya iş yeri çevresinden 100 km ye kadar, hafta sonu ve daha uzun tatillerde ise, 200 km kadar bir mesafe için gece konaklamalı aktiviteleri rekreasyon sınırlıkları içinde değerlendirmektedir. 200 km'den daha uzun mesafeli aktivitelerin gerçekleştirilmesi ile rekreasyonist katılımının azalması yönündeki ilişkiye de dikkat çekmektedir. Özgüç (1984) ise, rekreasyonel etkinliklerin sınırlarını 400 km ve yapılan aktivitenin amacına göre daha ötelere götürmektedir (Karaküçük ve Akgül, 2016, s.123).

Bu konuyla ilgili örnek vererek olursak, Ankara'da bulunan bir doğa kulübünün üyeleri günü birlik olarak 100km uzaktaki Beypazarı'nda trekking gerçekleştirdiklerin de bu aktivite rekreasyon olarak tanımlanabilir. Aynı kulüp üyelerinin 220 km uzaklıktaki Aksaray ilinde buluna Hasan Dağı zirve tırmanışı için 2 veya 3 günlük çadır konaklamalı bir aktivitesi de yine rekreasyon olarak isimlendirilebilir mi, yoksa bu bir turizm faaliyeti midir?

Aynı grup Ağrı ilinde Ağrı Dağı zirve tırmanışına katılırsa faaliyet nasıl isimlendirilir?

Beypazarı'nda bu grup üyeleri 2 gün veya daha fazla geceleme üzere bir otelde kalarak bölgede gezi, trekking, eğlence ve benzeri aktivitelere katıldığında faaliyetin adı ne olur?

Bu sorulardan yola çıkarak özellikle yerel turist ve rekreasyonistlerin etkinlikler ve katılım amaçlarıyla birbirlerine çok benzedikleri söylenebilir. Turizm ve rekreasyon ilişkisini de "yerel turist" ve "rekreasyonist" ölçeğinde değerlendirmenin zorlukları bulunmaktadır. Nitekim bir çok örnekte bu iki grubun faaliyetleri çakışmaktadır ve içiçe bir görüntü vermektedir.

Turizm deyince bütün dünyada akla gelen uluslar arası turistlerdir ve yerel turist olgusu sadece "outdoor aktiviteler" istisnasıyla değerlendirmeye alınmaz ise, yukarıdaki

örnekteki bütün katılımcılar farklı amaç ve konum içinde "rekreasyonist" olarak tanımlanabilir.

Faaliyeti gerçekleştireceği bölgede çoğunlukla organizasyon, fiziki yapılar veya benzeri bir hizmet alma ve beklentisi içersinde olmaz. (Kent merkezlerine daha yakın ve daha hafif aktiviteler için orman içi veya başka doğal mekânların piknik vs. amaçlarla düzenlenmiş olarak hizmet vermesi bazı durumlarda söz konusu olabilmektedir).

Rekreasyonun kent içi kapalı alan aktiviteleri (salon sporları, sanatsal uğraşlar, AVM ziyaretleri, internet oyunları, TV veya diğer aktiviteleri gibi.) ile kent içi açık alan aktiviteleri (park bahçe gezileri, açık alan sporları, bilimsel aktivite uğraşları gibi.) "yerel halkın" rekreatif amaçla katıldıkları faaliyetlerdir ve turizmden net olarak ayrılmaktadır. (Karaküçük ve Akgül, 2016, s.124-125).

Bu yönüyle turizm ve rekreasyon ilişkisini değerlendirmek sorunsuz yapılabilmektedir. Rekreasyon ve turizm arasındaki benzerlik ve zıtlıklar eko-turizm ve eko-rekreasyonda da büyük oranda karşımıza çıkmaktadır. Eko-rekreasyon ve eko-turizmi ilişkilendirmek için konuyu "ekoloji" merkezli incelemek gerekir. Zira her iki faaliyet grubunun uygulama ve politikalarının ortak noktası öncelikli olarak "çevre" ve "ekoloji"dir. Eko-rekreasyon uygulamalarında çevre kullanımı her koşulda önceliklidir. Doğa kaynaklı yapılacak rekreasyonel aktivitelerde, doğanın bozulmadan, değiştirilmeden, sorumluluk taşıyarak ve yüksek bir farkındalıkla yapılması temel politika olarak benimsenir (Karaküçük ve Akgül, 2016, s.125-128).

Doğa için dünya fonu (WWF) eko turizm için; temel karakteristikleri şöyle sıralamıştır (Yücel Tursab).

1-Doğa ve çevre temelli olması

2-Biyotik çeşitliliğin korunmasına katkıda bulunması

3-Yerel toplumların Refahını desteklemesi

4-Olumsuz çevresel ve sosyo-kültürel etkilerin minimuma indirgenmesi için aktivitelerini hem turistler hem de yerel halkın sorumluluğunda düzenlemesi

5-Yenilenemez kaynakların minimum kullanımını gerektirmesi

6-Yerel mülkiyetin ve yerel topluma dönük istihdam imkânlarının üretilmesini ön görmesi (Karaküçük ve Akgül, 2016, s.129-130).

2.1.7.Eko-Turizm Kapsamında Yapılan Temel Faaliyetler Şu Şekilde Sıralanabilir

- 1- Akarsu Turizmi
- 2- Atlı Doğa Yürüyüşü
- 3- Av Turizmi
- 4- Bisiklet Turizmi
- 5- Botanik Turizmi
- 6- Dağcılık
- 7- Doğa Eğitimi
- 8- Doğada jeotermal turizmi
- 9- Doğa Yürüyüşü (Trekking)
- 10- Doğada Görüntü Avcılığı
- 11- Fauna Turizmi (Yaban Hayatı Gözlemciliği)
- 12- Festival Turizmi
- 13- Gem Safari (Süs Taşları Toplama Gezisi)
- 14- Golf Turizmi
- 15- Hava Sporları Turizmi
- 16- İzcilik
- 17- Jeoturizm
- 18- Kamp-Karavan Turizmi
- 19- Kaya Tırmanışı
- 20- Kelebek Gözlemciliği
- 21- Kış Turizmi
- 22- Kuş Gözlemciliği
- 23- Macera Parkında Eğlenme
- 24- Mağara Turizmi
- 25- Şnorkelle Denizaltı Gözlemciliği
- 26- Sportif Olta Balıkçılığı
- 27- Stabilize Yolda Tekerlekli Sandalye ile Doğa Gezintisi
- 28- Sucuba Dalış Turizmi(18 m. kadar rekreatifdir)
- 29- Tarım ve Çiftlik Turizmi(agro)

30 Yayla Turizmi

31-Yön Bulma (Orienteering)

32-Bungee jumping (Genç, 2017, 186-187).

2.1.8. Rekreatyonel Lider Olarak Turist Rehberleri

Turizm Rehberleri ya da Rekreatyonel liderler Dünyanın bir çok ülkelerinde görevleri ve sorumlulukları bakımından önemli bir meslek grubu haline gelmişken,turizm cenneti olan ülkemizde yeni yeni gereken önem verilmiş ve üniversitelerde eğitimli personel yetiştirilmeye başlanmıştır.

Turist Rehberi ile Rekreatyon Liderleri arasında benzer farklılıklar vardır; Ancak bilgi donanımı ve uygulamalar ele alındığında Rekreatyon Liderlerinin birkaç adım daha önde olduğunu söyleyebiliriz.

Öncelikle aynı yöne bakan iki meslek grubu da gidilecek,organize edilecek yerleri önceden keşif etmeli,iyi bir yabancı dile sahip olmalı,gidilecek yerdeki insanlarla turistler arasında cana yakın bir bağ kurmalıdır.

Yapılacak olan gezilerde ve turlarda turist grubunun özelliklerine göre mola vermeli(su,yemek,wc,fotoğraf,cinsiyet,yaş) herhangi bir spor organizasyonunda (rafting,trekking,yamaç paraşütü,futbol)vs. o spor branşında bilgi sahibi olmalı ve herhangi bir kaza ya da sakatlanma durumunda ilk müdahaleyi yapabilmelidirler.

Tarihi yerlerin özellikleri hakkında bilgi verirken vücut dilini iyi kullanmalı ve etkileyici olmalı,gelen turistlere otoriter davranışlardan kaçınmalı, iyi giyinmeli ve genel kültür düzeyi yüksek olmalıdır.

Turistler arasında keyif verecek arkadaşlıklar ve dostluklar kuracak iletişimi sağlamalı,zor koşullara ve yolculuklara hazır olmalı ve organizasyon şirketinin kuralları dışına çıkmamalıdır.

Turizmin ve rekreatyonun temel dinamikleri dikkate alındığında turist rehberlerinin, bir rekreatyonel lider gibi davranması gerektiği ortaya çıkmaktadır. Bu davranışların kazanılması için öncelikle eğitim programlarının bu doğrultuda yeniden elden geçirilmesi gerekmektedir. Aynı zamanda, kamu kurumları nezdinde de konu ele alınmalı, konu ile ilgili kurumlar arasında koordinasyon sağlanarak gerekli yasal düzenlemeler ve teşvikler hayata geçirilmelidir (Yılmaz, 2017, s.111).

2.2. GİRESUN İLİ VE TARİHÇESİ

2.2.1. Giresun İli ve Tarihçesi

Karadeniz kıyı şeridinde bulunan Giresun, doğusunda Gümüşhane ve Trabzon, güneyinde Sivas, batısında Ordu illeri ile komşudur. Yapılan araştırmalar M.Ö. 2000'li yıllardan günümüze bu bölgede Türk varlığının olduğunu savunmaktadır ve Giresun'da Talipler, Tiberenler, Mosinikler gibi Türk oymaklarının bulunduğunu daha sonra da Miletosluların bu bölgeye yerleşerek, adını da bölgede bulunan yaban kirazlarından alarak Kerasus şehrini kurduklarını göstermektedir. Yıllar içinde çeşitli uygarlıklara ev sahipliği yapan şehir M.Ö. 183'te Pontuslular tarafından zaptedilmiş, M.Ö. 395'te de Doğu Roma hakimiyetine girmiştir (Baldıran ve Ulubay, 2008, s. 403). 15. asır sonlarına doğru Fatih Sultan Mehmet tarafından Osmanlı topraklarına katılan şehir, surların dışına çıkarak yarımadanın etrafına yayılmış ve Cerasus (Kerasus/Serasus) adı Giresun'a çevrilmiştir (Güngördü, 2003; Güner, 2018).

Giresun ilinde başta Giresun kent merkezi olmak üzere Piraziz, Bulancak, Keşap, Espiye, Görele, Tirebolu ve Eynesil gibi çeşitli büyüklükteki yerleşmeler dar kıyı ovalarında yer almaktadır. Bunlardan en büyük kentsel alana sahip olanı Giresun kent merkezidir (Türk, 2015).

Giresun iline bağlı merkez ilçeye beraber 16 ilçe, 3 bucak, 548 köy, 153 mahalle bulunmaktadır. İl merkezi, ilçe ve beldelerde toplam 33 belediye teşkilatı vardır. Merkez ilçede, Merkez, Çaldağ ve Duroğlu olmak üzere toplam (3) belediye, Bulancak'ta ise, merkezin dışında Kovanlık, Çanakçı'da merkezin dışında Karabörk, Dereli'de Yavuz Kemal, Espiye'de Soğukpınar, Eynesil'de Ören, Görele'de Çavuşlu, Aydınlar, Köprübaşı, Keşap'ta Karabulduk, Yağlıdere'de Üçtepe belediyeleri bulunmaktadır. Son olarak Duroğlu, Yavuzk Kemal ve Soğukpınar belediyeleri kurulmuştur (Giresun İdari Tarihçe).

2.2.2. Coğrafi Konum ve Sınırları

Karadeniz Bölgesi'nin Doğu Karadeniz Bölümü'nde yer alan Giresun ili, 37° 50' ve 39° 12'doğu boylamları ile 40° 07' ve 41° 08 kuzey enlemleri arasında bulunmaktadır. İl'in, doğusunda Trabzon ve Gümüşhane, batısında Ordu, güneyinde ise Sivas ve Erzincan, güney-batısında yine Sivas illeriyle komşudur. Kuzeyi Karadeniz ile çevrilidir. Giresun, 6.934 km'lik yüzölçümü ile ülkemizin yeryüzü topraklarının binde 8,5'ini

kaplamaktadır. Nüfus yoğunluk olarak kıyı şeridinde ve il ortalamasından fazla iken, bu yoğunluk, iç kesimlere doğru gidildikçe belirgin bir şekilde azalmaktadır. İl'in merkezi, Aksu ve Batlama vadileri arasında denize doğru uzanan yarımada üzerinde kurulmuş olup, doğusunda ve 2 km. açığında Doğu Karadeniz'in tek ve yaşanabilir adası olan Giresun Adası bulunmaktadır (Giresunlular Kültür ve Yardımlaşma Derneği).

2.2.3.Yeryüzü Şekilleri

Giresun, yüzey şekilleri bakımından engebeli (arızalı) bir görünüşe sahiptir ve yüzey şekillerinin çatısını, Karadeniz kıyısı boyunca uzanan dar ve alçak düzlüklerden meydana gelen bir kıyı şeridi ile, güneyde Kelkit Çayı Vadisi arasını kaplayan Giresun Dağları meydana getirir. Doğu Karadeniz Dağları'nın batıya doğru uzantılarından biri olan Giresun Dağları'nın doruk çizgisi, Kelkit vadisine Karadeniz kıyısından daha yakın ve dik yamaçlarla inmektedir. Vadilerle yarılmış olup, Karadeniz tarafında ise eğim fazla değildir. Kıyısı genellikle tepelik bir görünüme sahiptir. Kıyıdan 50-60 km. içeride, kıyıya paralel bir duvar gibi yükselen bu dağların ortalama yüksekliği 2000 m. bazı yerlerinde 3000 m.yi aşmaktadır. Giresun Dağları üzerindeki önemli yükseltiler şunlardır:

Balaban Dağları (Abdal Musa Tepesi - 3.331 m.), Gavur Dağı Tepesi (3.248 m.), Küçükkor Tepesi (3.044 m.), Cankurtaran Tepesi (3278 m.), Karagöl Dağları (Karataş Tepe:3.107m.), Kırkkızlar Tepesi (3.025 m.), Yürücek Tepesi (2313m.). Kıyıya paralel olarak uzanan bu dağlar üzerinde, kıyı ile iç kesimler arasındaki ulaşım, Şehitler Geçidi (2475 m.), Eğribel (2.075 m.) ve Fındıkbel (1750 m.) gibi geçitlerle sağlanır. Şebinkarahisar, Alucra ve Güce ilçelerini içine alan ve daha az engebeli olan kesimlerde ortalama yükseklik 1000-1500m. civarındadır. Arazi Kelkit Vadisine doğru gidildikçe eğimlidir. İl'in genelinde fazla yer kaplamayan ovaların büyük bir bölümü kıyı kesimindedir. Bu ovalar, verimli tarım alanları olup su sorunu yoktur. Kıyı kesimlerden başka, iç kesimlerde Kelkit Vadisi'nde Avutmuş Deresi'nin Kelkit Çayı ile birleştiği bölümde küçük, bazı düzlüklere rastlanır. Giresun Dağları'nın 2000 m'yi aşan kimi kesimlerinde hayvancılık yapılmakta ve buralarda birçok yayla mevcuttur. Bu yaylaların başlıcaları; Kümbet, Kulakkaya, Bektaş, Tamdere, Karagöl, Eğribel, Kazıkbeli yaylalarıdır.

Yarımadanın burnunda ve zirvesinde bulunan Giresun Kalesi, bir blok halinde ve birden bire yükselir. En yüksek noktasıyla deniz arasındaki uzaklık, yaklaşık 375 m'dir. Yükselti 150 metreye yaklaşmaktadır. Giresun Kalesi, deniz yönünde dik bir uçurumla son bulur. Doğu ve batı yönüne, eğimi yer yer %50'yi aşan yamaçlarla yarımay oluşturacak biçimde uzanır. Güneyde daha tatlı bir meyille ana yapıyla bütünlenir. Giresun Kalesinden sonra ikinci en önemli tepe, Gedikkaya'dır. Yüksekliği 200 metreden fazla olup, yapı bakımından Giresun Kalesi'ne benzemektedir. Kuzey yönüne çok dik, doğu ve batı yönüne % 02, %50 eğim gösteren yamaçlarla açılmaktadır. Güney Güneydoğu ve Güneybatı yönlerinde eğim, % 20'nin altına düşmekte yerleşmeye ve tarımsal faaliyetlere imkân sağlamaktadır. Bu iki tepe dışında kent alanında birçok tepe ve tepelikler vardır. Bu yükseltiler genellikle dik eğimli yamaçlarla çevrelerine açılmakta ve yamaç tabanlarında küçük, büyüklü vadiler oluşmaktadır. Genel yapı olarak Güneyden Kuzeye doğru basamak basamak denize inmektedir (Giresun Kültür Turizm İl Müdürlüğü).

2.2.4. İklim Özellikleri

İl'de iki farklı iklim görülür. Kıyıları ılık olmakla beraber yağışlıdır. Kelkit Havzası, Giresun Dağlarının güneyinde yazları sıcak ancak kışları soğuk geçmektedir. Kıyı bölgelerinde ortalama yağış 1300-1760 mm arasındadır, güneyinde ise 564 milimetredir. Giresun, Rize'den sonra kıyı bölgelerinin yağışları bakımından Türkiye'nin en çok yağış alan bölgesidir. +9,8°C ile +37,3°C arasında sıcaklık vardır.

Giresun, çok yağışlı bir bölge olduğu için, çok zengin bitki örtüsüne sahiptir. Her yer yemyeşildir ve % 38'i ormanlarla kaplı bir bölgedir. Meraların ve çayırların ortalama yoğunluğu %27'dir. Giresun'da sadece %7'lik bir oran ziraata uygun değildir. Giresun'da 1000 m yüksekliğe kadar hemen hemen her taraf fındık, kestane, akasya, gürgen, meşe, ıhlamur, dışbudak, karaağaç, akçağaç gibi çeşitli meyve ağaçları ile örtülüdür. 1000-2000 m arasında çam ormanları (sarıçam ve ladin ağaçları) ile kaplıdır. 2000 m'nin üstünde Alp bitkileri görülmektedir (Coğrafya Dünyası).

2.2.5. Bitki Örtüsü

İklim değerlerine ve yükselti etkenlerine bağlı olarak değişim göstermektedir. İklimsel koşullarda ve bitki örtüsünün dağılımına göre şehrin iki ayrı kesimi arasında bazı farklılıklar mevcuttur. Giresun'un kuzey kesiminde ki kıyı ovaları ve ardındaki yamaçlar, bölgeler 800 m. yüksekliğine kadar mevcut fındık bahçeleri vardır. Yükseklerle

dođru gidildikçe kızılađaç, kestane, gürgen, meşe ve kayınlara, 1600 metreden sonra da köknar, ladin ve sarıçamlardan oluşın ormanlara rastlanır. Orman örtüsü 2.000 m. de son bulur. Daha da yüksek yerlerde Alp tipi yaygın ve gür çayırları olan yaylalar bulunmaktadır. Giresun Dađları'nın güneydeki Çoruh-Kelkit Vadi Oluđu'na bakan kısmında ise,genelde meşelerin bulunduğu kurakgil ormanlar ve bozkır (step) bitkileri ön plana da yer almaktadır.Giresun ili ve arazisinin % 25' si tarım alanları, % 34'u ormanlık ve fundalık alan, %18'si çayırıklardan ve meralardan %25'i ise tarım dışı arazilerden oluşmuştur. (Giresun Bitki Örtüsü).

2.2.6.Jeolojik Yapı

Giresun Dađlarının kökeni alp orojenizli ve kıvrımsaldır.Bu dađların çekirdek kısımlarını granodiyoritli bir temel oluşturur. Mesozoik (ikinci Jeolojik Zaman) ve Tersiyer (Üçüncü Jeolojik Zaman) da dađların oluşumu sırasında kırılmalar ,kıvrılmalar ve bindirmeler meydana gelerek volkanik olaylar olmuş ve kalınlık olarak 500m. bulan püskürükler ile örtülmeler yaşanmıştır.Dađların batı kesimin de Karagöl kütesinin kuzeyinde glasyal biçimde şekiller mevcuttur. Bu kütledeki Pleistosen (yaklaşık 2,5 milyon–10 bin yıl önce) glasyonu, sirkler içinde yer alan küçük neveler ve bunlardan bazılarının aşağıya dođru sarkmasıyla da temsil edilir.

Alucra'nın güneyinde Üst-Kretase ve flis tabakalarıyla Sarıçiçek Dađı'nda Alt-Kretase kıvrımlı tabakaları başlıca yapıyı teşkil eder. Bunun batısında, Şebinkarahisar da Oligosen-Miyosen devrine ait jipsli killere rastlanır.

122 km. uzunluđu sahip olan ilin kıyılarında yüksek falezlerle gittikçe belirgin pasifik tipi kıyılar (boyuna kıyılar) hâkimdir. Bu dik, yüksek falezli kıyıların bazı kesimlerinde kumsallar oluşmuştur. Kıta platformu (self) dardır;Ancak ilin yapısı ile ve jeomorfolojik gelişimleri ile ilgilidir.Kısa bir mesafede derinlik -200 m'ye yaklaşmakta, ve aniden -"1000 m'ye kadar düşmektedir (Giresun Kültür Turizm).

2.3. GİRESUN TABİAT TURİZMİ

2.3.1.Giresun Tabiat Turizmi Merkez ve İlçe Rekreasyon Alanları

Giresun, gerek coğrafi konumu gerekse tarihi ve tabii zenginlikleri itibari ile uluslar arası turizm piyasasında hızla gelişmeye aday durumdadır. Şayet turizm de istenilen ve arzu edilen yere gelinirse dış turizmden elde edilen bu dövizle ülkemizin kalkınması, dolayısıyla sanayileşmesi daha kolay olacaktır (Bakkal,1989).

Şehrin, denizi, adası, kültürel varlıkları, baki yaylaları ile mükemmel bir tabiatı ve doğal güzelliği bulunan bir şehirdir. İl'in Merkezindeki Giresun Kalesi ve Zeytinlik Mahallesi , Giresun Adası, turizm açısından görülmeye değer yerlerdendir.

Bektaş, kümbet,Yavuzkema ve Sisdağı tabiat yaylaları başta olmak üzere Giresun'da birçok yayla bulunmaktadır. Bu yaylalarda yaz dönemi çeşitli organizasyonlar, şenlikler,eğlenceler yapılmaktadır.Her yıl yapılan ve Aksu Deresi ağzında, halk arasında kutlanan, Mayıs Yedisi diye bilinen uluslararası Giresun aksu şenlikleri (festivali) yapılmaktadır.

Giresun'un doğusunda ve batısında sahiller ve kilometrelerce birbirine bağlantılı doğal plajlar ve Giresun'da görülmeye değer tarihi varlığı bilinen tescilli birçok tarihi, kültürel yapılar mevcuttur. Giresun tabii maden suları ile ve oluşturduğu türkuaz rengi ile "Mavi Göl", ün kazanmış turistik yerlerinden biridir.Doğal maden suyu kaynaklarıyla bilinen İnişdibi Beldesi, Dereli Pınarlar Köyü ve Alucra Aktepe köyünde Maden suyu kaynakları bulunmaktadır.Dağlarımızda ki ve yaylalarımızda ki Zengin bitki örtüsü ve çağlayanlarla, son derece temiz havasını soluyarak kamp kurma, tabiat yürüyüşleri, dağcılık, tırmanma, at ve bisiklet gibi doğa sporlarından yararlanmak mümkündür.

DOKAP projelerinin Katılımcılık kısmında “Bölge’de turizm gelişimine yönelik alınacak her kararın sivil toplum örgütleri, özel sektör ve kamu kurumları tarafından ortak bir çalışma neticesinde belirlenmesi, ileriki dönemde yapılacak olan çalışmaların tutarlılığı ve sahiplenilmesi açısından önem arz etmektedir.” demektedir.

(Doğu Karadeniz Turizm Master Planı, Doğu Karadeniz 2023 Stratejisi) Kültür ve Turizm Bakanlığı'nın hazırlamış olduğu Türkiye Turizm 2023 Stratejisi'nde; Karadeniz bölgesindeki doğal çevredeki biyotik zenginlik,kaynakların

çeşitliliği,yaylaların baki kalışı ve güzelliği yerli ve yabancı turistlerin ilgisini çekerek turistler için bir seçenek olurken samsundan Artvin'den Hopa'ya kadar yerlerin daha fazla tercih edilir hale gelmesi ve alternatif turizm olarak bölgelere kazandırmayı önceliklendirmiştir.(Doğu Karadeniz 2023 Stratejisi).

2.3.2.Giresun Şehir Merkezi Rekreasyon Alanları

1-Dr.Atsushi Miyazaki parkı: Hacı siyam mah.inönü cad.

2-Can Yücel Parkı: Güre mah. bağcılar sok.

3-Polis Lojmanı :Gedikkaya mah.kaya ekmekçi sok.

4-Hasret Sitesi :Teyyaredüzü mah.

5-Teyyaredüzü Parkı :Teyyare düzü mah. Umut sok.

6-Fiskobirlik Parkı : Teyyare düzü mah. Demir sok.

7-Seydi Vakkas :Kapu mah. Seyidi Vakkas sok.

8-Abacıbüğü Parkı :Aksu mah. Anıl sok.

9-Hayrettin Erkmen Parkı :Aksu mah. Caner sok.

10-Molla oğlu parkı :Teyyaredüzü mah. Molla oğlu sok.

11-Sönmez caddesi parkı :Çıtlak kale mah.sönmez cad.

12-Tezkop çocuk parkı Aaksu mah. Kardelen sok.

13-Sagae parkı :Gemiler çekeği mah.sagae cad.

14-Tozlu sokak çocuk parkı :Gemiler çekeği mah.tozlu sok.

15-Mustafa aydınay parkı: Gemiler çekeği mah. M.Kemal bulvarı

16-Soyer sitesi çocuk parkı :Çıtlak kale mah.yasemin sok.

17-23 nisan çocuk parkı :Fevzi çakmak mah.okul sok.

18-Acar sitesi çocuk parkı :Kavaklar mah.

19-Sazbeyi parkı :Hacısiyam mah.lale sok.

- 20-Bariřmanço :Çıtlakkale mah.petek sok.
- 21-Yařlılar parkı : Teyyare düzü mah.
- 22-Öğretmenler sitesi parkı :Teyyare düzü mah.
- 23-Tepe bařı: Nizamiye mah. Yüzbařı suyu cad.
- 24-Haydar aliev parkı :Hacı siyam mah.Atatürk bulvarı
- 25-Tařbařı park :Sultan Selim mah.tařbařı sok.
- 26-Zübeyde hanım parkı :Kale mah. eřref dizdar cad.
- 27-Millet bahçesi :Kapu mah. kazancılar sok.
- 28-19 Eylül çocuk parkı: Hacı Hüseyin mah.hamam sok.
- 29-Boğacık deresi yeřil alan: Aksu mahallesi boğacık mevkii
- 30-Terminal :Teyyaredüzü mah.baytiyar aydın cad.
- 31-Set üstü park: Hacı Hüseyin mah.general nuri erkin cad.
- 32-Çınarlar parkı :Çınarlar mah.fevzi pařa cad.
- 33-Mustafa dağ parkı :Teyyare düzü mah.virandere sok
- 34-Mehmet yüksel parkı: Teyyare düzü mah. erkan sok.
- 35-Süleyman-Abdullah Bozbağ :Hacı siyam mah.kına sok.
- 36-Boğacık çocuk parkı :Aksu mah. boğacık mevkii
- 37-Harikalar diyarı parkı : Gaziler mah.mehet ışık cad.
- 38-Köy site parkı :Gaziler mah.
- 39-26 Evler üstü çocuk parkı :Çıtlakkale mah.26 evler mevkii
- 40-Atapark :Hacı Miktat mah.Alpaslan cad.
- 41-Cumhuriyet parkı :Hacı siyam mah.Atatürk bulvarı

42-Giresun kalesi :

43-Derya sayın çocuk parkı :Gedikkaya mah.romancı guzide sok.

44-Demokrasi parkı :Güre mah.ömer halis demir caddesi

45-Nihal şen çocuk parkı :Gedikkaya mah.nihatbey cad. (Giresun Belediyesi Park ve Bahçeler Müdürlüğü Kent Arşivi, 2018).

2.3.3.Giresun Şehir Merkezi Tarihi Yerleri Ve İnanç Turizm Alanları

Giresun, tarihten günümüze köklü bir geçmişe sahip illerimiz arasındadır. Böylelikle birçok köklü mirasa tarihi değerlere ve inanç merkezlerine rastlamanız mümkündür. Osmanlı dönemine ait camiler, daha eski döneme ait manastırlar, kiliseler mevcut ve Osmanlı döneminde Müslüman halkın üzerinde büyük etkileri olan şeyh'lerin türbeleri de bulunmaktadır.

1-) Giresun Kalesi: Yarım adanın kente hâkim tepesi üzerinde yer alan kalenin, Pontus kralı I.parnakes (M.Ö. 2.y.y) da yaptırmış olduğu tahminler arasındadır. Bu muhteşem yapı, iç ve dış kale olmak üzere iki bölümden oluşur.Kalenin iç kısmında bir saray kalıntısı bulunmaktadır. Kalenin kuzeyinde ise sığınak olarak kullanıldığı düşünülen blok taşlarla örülmüş Mağaralar vardır.Kale günümüzde piknik ve gezi alanı olarak düzenlenmiştir.

Kaynaklarda "bronz Duvarlı Kale" olarak anılan kalenin surlarının Helenistik döneme ait olduğu düşünülmektedir. Giresun kalesinin içindeki çeşme günümüze kadar kalan eserlerden biridir.

2-) Giresun Müzesi (Gogora): Bu yapı 18. yy'dan kalma olup ortdadoks kilisesi olarak yaptırılmış olup 1923 yılına kadar aynı amaçla kullanılmıştır. Daha sonra 1948 yılına kadar boş kalan bu kilise 1948-1967 yılları arasında ceza evine dönüştürülmüştür. Müze olarak ise 1988 yılında kullanıma başlanılmıştır.

Kiliseden geriye kalan tek ikona tavanında bulunan Hz. İsa resmidir. Müze içerisinde şu an eski tarihlerde kullanılan silah, giysi ve para örnekleri, Hitit, Eski Tunç Çağı, Helenistik, Roma, Bizans, Selçuklu ve Osmanlı dönemlerine ait eserler sergilenmektedir(Giresun Belediyesi Tarihi Yerler).

3-) Giresun Adası: Kıyı ile mesafesi bir mil açıktaki ve yaşanabilir olması ile Doğu Karadeniz'in tek adası olma özelliğine sahiptir. Ada aretias, Areos, Nesos ve Arionesos adlarıyla da anılmaktadır. Adanın alanı 40.000m²'dir.

Efsanelere göre argonautların Altın Postu bulmak için sefere çıkan Herkül, Giresun adasına da gelmiş ve ada da insan yiyen vahşi kuşlarla savaşmıştır. Kadın savaşçılar olarak bilinen Amazonlar da Giresun Adasını üst bölge olarak kullanmışlardır.

Ada da, Phokas manastırının Amazon kraliçeleri Otrere ve Antiope tarafından yapıldığı sanılmaktadır. Mitolojide de önemli yeri olan Giresun Adası Amazon kadınlarını üzerinde barındırdığı bilgisi mitoloji kitaplarında yer almaktadır (Yeşil ve Koç, 2017, s. 217).

Yaz aylarında Giresun adasına turlar yapılır,martların yumurtlama dönemine denk getirilmeden yapılan turlar ve gezintiler,Amazon kıyafetli kadınlar tarafından yerli ve yabancı turistleri karşılamaktadır. Bu karşılıklı turistlerde farklı heyecanlar yaratmakta ve ilgilerini çekektedir.

Ada içerisinde denize karşı çay bahçesi ve bazı ihtiyaçları karşılamak için büfe vardır.Arkeolojik kazılardan önce kamp alanları da mevcut olan ada da mayıs yedisi şenlikleri ayrı bir yer tutar.Ada etrafında kayıklarla tur atarak dilek tutan insanlar kutsal sayılan inanışlarını gerçekleştirmiş olurlar.

Adanın etrafı surlarla kaplıdır.Ayrıca adada saray kalıntılarına ve manastır kalıntılarına da rastlanmaktadır.

4-)Katolik kilisesi: Giresun çınarlar mahallesinde bulunan ve 18.yy.'da gotik mimarı tarzında inşa edilen Katolik kilisesi, 1967 yılından itibaren çocuk kütüphanesi olarak kullanılmaya başlanmıştır. Estetik mimarisiyle dikkat çeken binanın 2001 yılında kültür bakanlığınca, bina ve çevre düzenlenmesi tam olarak yapılmıştır.

5-)Topal Osman Ağa Anıtı: Giresun'un Hacı Hüseyin mahallesindeki köklü ve saygın bir aile olan Ferudunzadeler' den olup ticaret işleri ile uğraşırken 1912 yılında balkan savaşı başlamış ve gönüllü olarak gittiği askere bir birlik oluşturarak savaşa katılmıştır.Yaptığı başarılı askerlik çalışmalarıyla yarbaylık rütbesine kadar terfi almıştır.Yaptığı savaşlarda sağ ayağından yaralanmış,iyileştikten sonra "GAZİ" unvanı

olarak memleketine dönmüştür.1. dünya savaşının başlamasıyla tekrar çalışmalara başlamış ve burada da kahramanlıkları destana dönüşmüştür.

Trabzon Milletvekili olan Ali Şükrü Bey'in ölümünden sorumlu tutulmuş ve 2 Nisan 1923 'te çıkan bir silahlı çatışmada cumhuriyet şehidi olmuştur. Topal Osman Ağa'nın naşı, önce Giresun Kalesine gömülmüştür. Daha sonra Mart 1925'te Topal Osman Ağa anıt mezarı, Mustafa Kemal Atatürk tarafından yaptırılmış ve Osman Ağa'nın naşı buraya taşınmıştır.

6-)Zeytinlik Mahallesi ve Evleri: Giresun tarihi öğelerini barındıran semt her yıl yüzlerde turistler tarafından ziyaret edilmektedir. Genellikle kendine ait bahçeleri olan iki katlı evlerdir. Bu bahçeler yüksek taş duvarlarla birbirinden ayrılmaktadır.

Bu evlerin iç mimarisi(kapı, tavan ve merdiven vb. süslemeleri) yapılara ayrı bir önem katar. Bu evlerde ısınmayı sağlamak amacıyla Rum sobaları denilen duvar içine yerleştirilmiş sobalar yer almaktadır.

8-)Kale Camii: Kale mahallesinde ki mimari değer taşıyan Kale Camisi'nin iki tane yazıtı vardır. Giriş kapısı üstündeki 1830 tarihli yazıtta, camiye yaptıran Dizdar Zade Emetullah Hanım olduğu bilgisi vardır. 1912 tarihli ikinci yazıtta ise caminin Sarı Mahmut Zade EL-Hac Mustafa Efendi tarafından yeniden inşa ettirildiği belirtilmektedir(Giresun Belediyesi tarihi yerler).

9-) Hacı Hüseyin Camii: Çobanoğlu Hacı Hüseyin tarafından 1594 yılında inşa edilmiş olan bu cami, Dizdaroğlu Murat beyin kızı Ayşe Emetullah Hanım tarafından1861yılında restore edilmiştir. Giriş kapısı üzerine bu bilgilerin yer aldığı bir yazıt yer almaktadır. Cami bahçesinde yer alan şadırvan da kitabesinden öğrenildiğine göre Hattat Zade Hacı Ömer Ağa tarafından 1901 yılında yaptırılmıştır. (Giresun Belediyesi Tarihi Yerler).

10-)Hacı Miktad Camii: Hacı Miktad tarafından 1661 yılında inşa edilen bu cami, 1841 ve 1889 yıllarında restore edilmiştir. 1841 yılına ait yazıtında Hacı Çalık Kaptan tarafından çeşme yapıldığı bilgisi yer almaktadır(Giresun Belediyesi Tarihi Yerler).

11-)Çekek Camii: Bu caminin kapısı üzerinde 1884 (Hicri takvime göre 1301) bir yazıt yer almaktadır. Bu yazıttaki ifadeye göre, bu caminin daha öncesinde bir mescit olduğu lakin kullanılacak durumda olmadığı görülmekte olup Sarı Alemdar Zade tarafından şu

anki cami yaptırılıp, camiye imam ve müezzine ait birere bahçe verildiği ifade edilmektedir(Giresun Belediyesi Tarihi Yerler).

12-)Kapu Camii: Yapımı 1461 Tarihli cami, şık mimarisiyle Giresun ziyaretçilerinin uğrak noktalarından biri haline gelmiştir.

13-) Meryem Ana Kilisesi: Erken Hıristiyanlık döneminde inşa edilen bir kaya tapınağı olan Meryem ana kilisesi, geçmişte şifahane olarak da kullanılmış. Panaia ve surp sarkis adlarıyla da bilinen yapının orijinalde üç katlı olduğu rivayet ediliyor (Giresun Belediyesi Tarihi Yerler).

14-)Seyyid Vakkas Türbesi: 19.yy. da yaptırılan türbe, Fatih Sultan Mehmet zamanında, Giresun'un alınmasında dikkate değer hizmetleri bulunan ve şehit düşen Uç Beyi Seyyid Vakkas'a ait. Seyyid Vakkas Türbesi 19.yy. Osmanlı mimarisinin tipik bir kümbet örneğidir. Türbe kesme taştan yapılmıştır ve cephelerin de yuvarlak kemerli birer penceresi bulunmaktadır. Geniş bir bahçe içersinde bulunan Seyyid Vakkas Türbesi, XX.yy.da onarılmış ve bugünkü durumuna getirilmiştir (Giresun Belediyesi Tarihi Yerler).

15-)Şeyh Keramettin Türbesi: Doğu Karadeniz'de inanç turizminin önemli merkezlerinden biri olan Şeyh Keramettin Türbesi, Giresun merkeze yakın Boztekke Köyü'nde bulunmaktadır. 1462 yılında yapıldığı rivayet edilen türbe, kare planlı, kesme taştan inşa edilmiş bir mezar yapısıdır. Girişin sağ ve solundaki bahçelerde iki mezar bulunur. Mezar taş kaidelerinde Rumi 1179 (Miladi 1761) tarihleri yazıldı (Giresun İli Turizm Rehberi,2012).

16-)Kufa Kuyusu: Pontus döneminden kaldığı rivayet edilir, kalenin hemen etek kısmında ve yeni yapılan yolun kenarındadır. Kalede ki su ihtiyaçlarını gidermek için yapılmıştır. Gizli geçitlerle de bağlantılı olduğu söylenir. Kuyunun ağız kısmı iki metre yüksekliğinde 80 cm genişliğindedir. Kesme taşlardan örülmüştür. Kesme taşlardan sonra kuyu genişlemekte ve 7-8 metre derinliğe inmektedir (Giresun Belediyesi Tarihi Yerler).

17-)Millet Bahçesi Kapısı: Kent merkezinde bulunan millet bahçesinin kemerli kapısı vardır.Kapıda üç adet kitabe bulunmaktadır. Kitabelerden anlaşıldığına göre kapı

kaymakam Ziya Bey ve belediye reisi Kaptan Yorgi tarafından yaptırılmıştır (Giresun Belediyesi Tarihi Yerler).

18-)Ticaret Lisesi Ve Kapısı: 1904-1906 yılları arasında yapılmış Dor-Korint-İyon tarzı bir yapıdır. Binanın girişinde bulunan taştan kemerli kapı estetik ve görünüm açısından dikkat çeken bir görünüme sahiptir (Giresun Belediyesi Tarihi Yerler).

2.3.4. Giresun İlçeleri Tarihi Yerleri Ve İnanç Turizm Merkezleri

A-) Alucra

1-) Hayran Kaplıcası:Alucra ilçesi Aktepe Köyünde, Belen çayırı bölgesinde bulunmaktadır. Kaplıcada, bir adet sıcak su kaynağı, iki adette içme suyu kaynağı bulunmaktadır. Kadınlar ve erkekler için iki ayrı havuz yapılmıştır.Deri ve cilt hastalıklarına iyi gelen güzelleştirici şifalı sulara sahiptir.

2-) Sivri Tepe Tümülüsü:M.Ö. 8. yüzyıldan kaldığı tahmin edilmektedir. Sevritepe Tümülüsü İkiztepe Tümülüslerine benzer bir yapıdadır. Kazı çalışmaları yapılan ancak yıllar önce soyulmuş olan Sivritepe Tümülüsü'nde kesme taş mezar odası ve bu odaya giden dromos (kesme taşla yapılmış gizli yol) kazı sonucu ortaya çıkmıştır.

3-) Kamışlı Kilisesi: Kamışlı Köyü'ndeki kilise köyde yaşayan Rumlar tarafından 1880'li yıllarda yapılmıştır. Nüfus mübadelesine kadar da Rum vatandaşlar tarafından kullanılmıştır. Kilese ilçede yaşamış Hıristiyan vatandaşlar için zamanın önemli ibadet merkezlerinden biridir.

4-) İkiz Tepe Tümülüsü: Alucra ilçesi yakınındaki Tümüsler'in M.Ö.8.yy'dan kalmış olduğu tahmin edilmektedir. Tümüsler birbirine 50 m aralıklarla, yan yana yığma iki tepeden oluşmuştur. Altlarında düzgün kesme taşlarla yapılmış mezar odaları vardır.

5-) Tepesi Delik Obruğu: Evliya Çelebi, Seyahat name'sinde Tepesi Delik Obruğundan "inderesi" olarak bahseder. Tepesi Delik Obruğundan şu an çökmeler vardır; fakat eskiden içinde göllerin yeraltı nehrinin ve mağaraların bulunduğu söylenir. Obruk, coğrafi yapısı nedeniyle gizlenmeye, barınmaya çok müsait olduğundan, burada daha önce insanların bulunduğu dair işaret eden kalıntılar vardır.

6-) Veran Kalesi: Veran kalesi, Alucra'nın Tarihi yapılarından biridir. Kaleden geriye günümüze kale duvarlarından kalıntılar kalmıştır. Bu tarihi yapının hangi yüzyıllarda kaldığına dair net bir bilgi yoktur.

7-) Arda Kalesi: Arda boğazı tepesinde bulunur. Kaleden geriye kalan kalıntılardan, kalenin küçük bir koruma kalesi olduğu anlaşılmaktadır. Kalenin üç tarafı da uçurumdur ve geçidi az kişiyle koruya bilecek şekilde tasarlanmıştır.

8-) Seyyid Mahmut Çağırğan Baba Türbesi: Vakfiyenin geçmişi göz önünde bulundurulduğunda Yavuz Sultan Selim'in Trabzon'da geçen şehzadelik döneminde verildiği anlaşılır.Yavuz Sultan Selim 1501 tarihli vakfiyesinde Şeyh Mahmut Çağırğan'ı Veli hakkında şu ifadeyi kullanmıştır: "Fahrül Meşayih", "Kendisiyle iftihar edilen şeyhler şeyhi" anlamına gelen bu ifade Seyyid Mahmut Çağırğan'ın o dönemde de değer verilen bir âlim olduğunu gösteriyor.

9-) Hacı Hasan Türbesi: Hacı Hasan 1800'lü yıllarda yaşamıştır. Muallimi ünlü Şeyh'i Şeyrani Şeyh Mustafa Efendi'dir. Zihar Medresesinde pek çok âlim yetiştirmiştir. Kendi öğrencilerinin masraflarını da karşılayan Hacı Hasan, bölge halkının dini bilgilerinin gelişmesinde de çok büyük katkı sağlamıştır.

10-) Kamışlı Kilisesi: Kamışlı köyünde ki kilise, köyde yaşayan Rumlar tarafından 1880'li yıllarda yapılmıştır. Nüfus mübadelesine kadar da Rum vatandaşlar tarafından kullanılmıştır. Kilise ilçede yaşamış Hıristiyan vatandaşlar için zamanın önemli ibadet merkezlerinden biridir. (Giresun İli Turizm Rehberi, 2012).

B-) Bulancak

1-) Ezedin Köprüsü: Tek kemerli taş köprü, Gültepe Köyü, Pazar Suyu Deresi üzerinde yer alır. Köprü tamamen kesme taştan yapılmıştır. Köy halkı tarafından halen kullanılmaktadır.

2-) Acı Su Kaya Kilisesi: Acı su Mağarası olarak bilinen Acı su Kaya Kilisesi'nin erken Bizans döneminde yapıldığı tahmin edilmektedir. Mağara yapı olarak kilise görünümündedir ve iki katlıdır. Giriş katında birçok oda ve bu odalarda heykel ve mum konulan bölmeler bulunmaktadır. Ayrıca mihraplar ve çilehane de giriş katında yer alır.İkinci kat giriş katına göre daha küçüktür ve küçük bölmeler yer alır.Hakkında çok

fazla yazılı kaynak bulunmayan tarihi kilise Kültür Bakanlığı tarafından eski eser olarak tescil edilmiştir. (Giresun İli Turizm Rehberi,2012).

Ormanlık bir alan ve fındık bahçesi içinde bulunan Kaya Kilisenin uzaktan görülmesi çok zordur. Ayrıca Kaya Kiliseye Ulaşım imkânı da çok azdır (Kültür Portalı, 2019).

3-) Burunucu Camii Ve Çeşmesi:Burunucu Cami, Çeşmesi özgün mimari özellikleriyle dikkat çeker. Tarihi eser olarak tescillenip koruma altına alınmıştır (Giresun İli Turizm Rehberi,2012).

4-) Çarşı Camii:Cami, Bulancak'ın önemli tarihi eserlerinden biridir. İnanç turizmi açısından da önemli bir yere sahip olan çarşı camii, eski eser olarak tescil edilmiştir (Giresun İli Turizm Rehberi, 2012).

C-) Çamoluk

1-) Bektaş Bey Camii: Sarp kaya Köyünde bulunan Bektaş Bey Cami'ni 1232 Hicri yılında Bektaş Bey'in Kelkit Vadisi Beyliği sırasında yaptırdığı bilinmektedir. Hala inanç merkezi olarak hizmet veren camii, mimarisiyle görülmeye değer bir güzellik sergilemektedir (Giresun İli Turizm Rehberi, 2012)

2-) Kaledere Kalesi: Kaledere Kalesi'nin Antik döneme ait olduğu sanılmaktadır. rivayete göre ise, Selçuklu döneminde Muzafferuddin Mehmet tarafından yaptırılmıştır. Kale 120 m. derinliktedir ve dağın yamacından açılan iki kapısı vardır (Giresun İli Turizm Rehberi,2012).

3-) Avarak Kalesi: Hacıahmetoğlu (Avarak) Köyünde Avarlardan kaldığı sanılan bir kale kalıntısı vardır. Avarak kalesi Çamoluk'un önemli Tarihi eserlerinden biridir (Giresun İli Turizm Rehberi, 2012).

4-) Folbaba Türbesi: Yuvacık mahallesinde bulunan Folbaba Türbesi'nin diğer adının da Derviş Ali Baba Türbesi olduğu söylenmektedir. Derviş Ali Babanın Osmanlı'nın zafer döneminde bölgeye gelen Türk askerlerine evini açtığı ve onları kerameti ile doyurduğu ve mısırdan geldiği söylenmektedir.

5-) Yenice Şelalesi: Giresun'un Çamoluk ilçesine bağlı Yenice köyünde Pınarbaşı deresi üzerinde bulunan şelalelerin 'Tabiat Anıtı' olması yönünde çalışmalar devam

etmektedir. Yenice köyü şelaleleri Pınarbaşı deresi üzerinde bulunmaktadır. Bu dere adını, Pınarbaşı mahallesinin ormanla bulunduğu kısımdan çıkan su (pınar)'dan almaktadır. İçerisinde bulunan en büyük şelalenin boyu 40 m olup yeraltı suyuyla beslenmektedir. Bu değerlerin ortaya korunması ve devamında turizme kazandırılması da sürdürülebilir anlayışla olmalıdır (Karadeniz Kültür Envanteri).

6-) Ozan Köyü Şelalesi: Kayaların arasında akan şelale obruk görünümünde olup gidilmesi gereken eşsiz yerlerden biridir. Ancak şelale sadece yöre halkı tarafından bilinmektedir. Köy merkezine yakın olan şelalenin tanıtımları için gerekli yerlere bilgilendirme ve yönlendirme tabelalarının konulması gerekmektedir .

D-) Dereli

1-) Kuşluhan Kalesi: Dereli İlçesi Kuşluhan mahallesinde bulunan Kale, Dereliyi Şebinkarahisar'a bağlayan yol üzerindedir. İlçe Merkezine 3km uzaklıkta bulunan bir kaledir. Kalenin altında küçük bir Mağara vardır. Aksu deresinden kaleye yer altından bir merdiven olduğu söylenmektedir. Yolun su taşımak için yapıldığı anlaşılmaktadır. Dinlenme yeri olarak da kullanıldığı anlatılmaktadır (Giresun İli Turizm Rehberi, 2012).

2-) Dönet Tepesi: ^^ Önceleri Rum Köyü olan Çalköy girişinde ki Demirkapı mevkiinde yolun altında dar bir kapıdan girilen gizli bir geçit vardır. Merdivenli yolu olan bu geçit "Dönet Tepesi"de denilen yere ulaşmaktadır. Bu tarihi yerin tepesi meydan şeklindedir. Orman sahası olan bu alanda saray kalıntıları, taş döşeli yollar, yazılı kaya ve taşlara rastlanmaktadır^^ (Giresun İli Turizm Rehberi, 2012).

3-) Meryem Ana Manastırı Harabeleri: ^^Dereli İlçesinde Maden köyü ile Hisar Köyü'nün ortasında bulunan bu tarihi harabeler, üç tarafı da yaklaşık yüz metre uçurum olan bir kaya kütesinin ortasındadır. Asıl adının "Yedi Horon Manastırı "olduğu söylenen bu tarihi mirasın, Hıristiyanlığın ilk yıllarında yapıldığı tahmin edilmektedir. Tarihi manastır kalıntılarında bulunan Ruhban Okulunun yüksek okul konumunda olduğu iddia ediliyor. Bunun dışında manastırda kilise, çan kulesi, çeşme ve çok sayıda yapı bulunmaktadır. Yapıların tamamı da dehlizlerle birbirine bağlıdır^^ (Giresun İli Turizm Rehberi, 2012).

4-) Mavi Göl:Sahip olduğu doğal güzellikler nedeniyle adından çok bahsettiren mavi göl Giresun'a tatil için ya da günübirlik gezmeye gelenler mutlaka Kuzalan parkına uğramaktadır.Kuzalan parkında ki doğal güzelliklerin en önemli ve orjinal parçası ise, Mavi Göl'dür. 3 adet sodalı gölün birleşiminden meydana gelen göl,Karadeniz bölgesinde dere şeklinde akan ilk ve tek sodalı göldür. Bu nedenle ayrıntılı, önemi daha da büyüktür. (Dereli Mavi Göl).

E-) Espiye

1-)Andoz Kalesi: Giresun ve Trabzon'a hakim bir tepede bulunan Andoz Kalesi yapı itibarı ile küçük ve ulaşımında dar ve küçük bir yoldan sağlanır.Etrafında surlarla çevrili olan kale günümüze gelene kadar bazı hasarlara ve döküntülere maruz kalmıştır.M.Ö 1300'lü yıllarda inşa edildiği düşünülmektedir (Giresun İli Turizm Rehberi, 2012).

2-) Espiye Merkez Camii: Restorasyon çalışmaları yapılan caminin içinde 1800'lü yıllardan kalma mezar taşının o yörenin tarihinden yansımalar yaptığını söyleyebiliriz (TRT Haber Arşivi).

3-) Gebe Kilisesi: 1204 yılından itibaren İlçemiz, Rum Pontus Devletinin hâkimiyeti altına girmiştir. İlçeye bağlı Bucak iken 1988 yılında Espiye İlçesinden ayrılan Yağlıdere İlçesine bağlı Çağlayan köyünde bulunan “GEBE KİLİSE” ile İlçemiz Şahinyuva köyünde bulunan Lahanos Kilisesi harabeleri de İlçemizdeki eski Pontus hâkimiyetini simgeleyen tarihi eser kalıntılarıdır (Espiye).

4-) Ağanın Köprüsü, Harova, Ericek Köprüleri: Giresun Espiye Eynesil ilçelerine ya 6-7 km uzaklıkta bulunan Ağanın (Kemer) Köprüsü'nün hangi tarihte ve kim zamanında ya da kimler tarafından yapıldığı bilinmemektedir. Köprü de herhangi bir kitabeye rastlanmamıştır. Yapı üslubundan XIII-XIV. Yüzyılda yapıldığı sanılmaktadır. Buna dayanılarak köprünün Geç Selçuklu veya Erken Osmanlı döneminde yapılmış olabileceğini söyleyebiliriz. Kesme ve moloz taştan yuvarlak kemerli küçük bir köprüdür (Tarihi Eserler).

F-) Eynesil

1-) Eynesil Kalesi: Kalede çeşitli Mağaralar vardır .Kale arkeolojik sit alanı kapsamına alınmıştır (Giresun İli Turizm Rehberi, 2012).

G-) Güce

1-) Şaban kalesi:Yöreye hakim bir tepe olmasından dolayı Ruslar ve Osmanlılar savaşı zamanında karakol binası olarak da kullanılan Kale, güzelliği ile önemli tarihi eserlerden biridir (Giresun İli Turizm Rehberi, 2012).

H-) Keşap

1-) Şahin Kayası: Keşap ilçesinin Karabulduk beldesinde bulunan Şahin Kaya Mağaraları, üzerindeki ağaçlar ve doğal şekilleriyle Türkiye haritasına benziyordur. Bu doğal harita, ilginç ve şaşırtıcı özelliğiyle görülmeye değer bir manzara sergiliyor (Giresun İli Turizm Rehberi, 2012).

2-) Şeyh Aziz Hüseyin Efendi Türbesi: Şeyh Aziz Hüseyin Gökçe (Hz.) 1258 yılında Giresun'un Keşap'ın Çingiren köyünde doğmuştur. Pir-i jeyrı Ahmet Hakkı Mehmet Ali Hazretlerinin dergâhında 10 yıl süre ile İslam ilimleri ve tasavvuf ilmi ile ilgili olarak eğitim görmüştür. Daha sonra köyüne dönerek kendi dergâhını kurmuştur. Burada müritlerine eğitim vermeye başlamış, insanlara nefislerini terbiye etmeyi öğretmeye ve hak yolunu göstermeye çalışmıştır.1338 yılında vefat ederek, şu anda türbenin bulunduğu yere defnedilmiştir (Giresun İli Turizm Rehberi, 2012).

I-) Piraziz:

1-)Bendehor Kalesi: Adının ne anlama geldiği ve antik dönemden kalıp kalmadığı net olarak bilinmemektedir.Kalenin, Piraziz'in Türkler tarafından fethinden önce yapıldığı tahmin edilmektedir.

19.yüzyıla kadar o yörenin tarihine ışık tutacak bir kaynak yoktur.19.yüzyılın ikinci yarısına kadar bölgenin köy yerleşimi olduğu tahmin edilmektedir.Zaman içinde, kalenin Abdal iskelesini gözetleyen işlevinden başka statüsü olup olmadığı konusunda da net bir bilgi yoktur (Giresun İli Turizm Rehberi, 2012).

2-)Tralizade Hasan Bey Konağı: Osmanlı Devletinin son dönemlerinde 1906-1908 yılları arasında yapılmıştır.Mimari özellikleri bakımından Karadeniz'de eşine pek az rastlanır bir mimari yapısı vardır.İki katlı olan binanın avlusu çok geniştir ve mimari bakımda yerel özellikler taşır. Bina içinde Tralizade Ailesinden kalma eşyalar ve mobilyalar ve ayrıca birde kütüphane vardır (Giresun İli Turizm Rehberi, 2012).

3-) Eren Merkez (Abdal) Camii: Bugün hala ibadete açık olan caminin, 1869 yılında Tiralizade Ali Efendi tarafından yapılan yaptırıldığı bilinmektedir. Geçen zaman içinde yapılan tadilat ve ilaveler neticesinde orijinallliğini yitirmiştir (Giresun İli Turizm Rehberi, 2012).

4-) Pir Aziz Türbesi: Pir Aziz'in ilçeye adını vermesinin yanı sıra, Şeyh İdris'in iki mollasından biri olduğu rivayet edilir. Pir aziz'in türbesinin de halk tarafından yaptırıldığı rivayet edilir. 2011 yıl sonu itibarı ile Giresun Valisi Sayın Dursun Ali Şahin'in talimatları ile türbe, çeşme ve aradaki yürüyüş merdivenleri ve çevre düzenlemeleri yaptırılmış olup ziyarete açılmıştır (Giresun İli Turizm Rehberi, 2012).

5-) Şeyh İdris Tekkesi ve Türbesi: Şeyh İdris'in 1399 yılında vefat ettiği ve yörenin Türk yerleşmesine açılması sırasında Türkmen gruplar içinde Piraziz'e geldiği bilinmektedir. Türbenin ne zaman yapıldığına dair bir belge yoktur. Fakat bu tarihlere yakın bir tarihte yapıldığı söylenebilir. Geniş bahçe duvarına sahip olup basit kare planlıdır (Giresun İli Turizm Rehberi,2012).

İ-) Şebinkarahisar

1-) Şebinkarahisar Kalesi:İhtişamlı bir görünüşe sahip olan kale bazalt bir tepe üzerindedir; Ancak kim tarafından ve ne zaman yapıldığı bilinmemektedir. Mengücek Hükümdarı Fahrettin Behramşah'ın 1184 tarihinde kaleye ilaveler yaparak savunma gücünün artmasını sağladığı bilinmektedir (Şebinkarahisar Belediyesi).

1915 yılında Ermenilerin isyan etmesi ve ondan sonraki süreçlerde evler ve cami tahrip edilmiştir.1920'lerden sonra defneciler nedeniyle temelleri de ortadan kaldırılmıştır.Kale içersine oyulmuş bir zindan ve üç katlı saray mevcuttur. Kule denilen iç kale yüksek duvarlardan ve surlardan oluşmuştur. (Şebinkarahisar Belediyesi).

2-) Meryem Ana Manastırı: Manastır Sarıyer Köyündedir(ilçe merkezine 11 km doğusunda). Manastır kayanın içi oyularak yapılmış olup 4 katlı ve 32 odadan meydana gelmektedir. Buraya Giresun, Trabzon, Ordu ve Gümüşhane'de yaşayan Rumların katılmasıyla her yıl Ağustos 28'de törenler yapılır(Şebinkarahisar Belediyesi).

3-) İstiklal Çeşmesi: Belediye Başkanı Hüsnü bey tarafından 1927 tarihinde belediye binası önüne yaptırılmıştır. Daha sonra 1985 yılında meydan alanına taşınmıştır.

Çeşmenin üzeri mermi, top ve ay yıldızlarla süslenmiştir. İstiklal Çeşmesi çoğunlukla halkın buluşma yeridir.

4-) Atatürk Evi ve Müzesi: Ulu Önder Atatürk' ün ilçemizi ziyaretlerinde(11.09.1924) bir gece kaldıkları ev, hazinece istimlak edilmiş, Karayolları Genel Müdürlüğü'nce ayrılan 3 milyon TL ödenekle restorasyonu yapıldıktan sonra 1932 yılı içerisinde yapılan çalışmalar ile ev o tarihlerdeki aslına uygun şekilde döşenerek 11 Ekim 1982 tarihinde "Atatürk Evi ve Müzesi" adı altında ziyarete açılmıştır. Müzede Atatürk' ün kullandıkları eşyalar, tarihi nitelikteki diğer eşyalar sergilenmekte. Müze içerisinde 500 kitaplık bir Atatürk Kütüphanesi ve resimlerle Atatürk Köşesi bulunmaktadır.

5-) Fahrettin Behramşah Cami: Cami Mengücek Hükümdarı Fahrettin Behramşah adına oğlu Muzafferüddin Mehmet tarafından XII. Yüzyılda bugünkü Avutmuş Mahallesinde inşa ettirilmiştir. Cami kubbelidir ve halen kullanılmaktadır.

6-) Fatih Cami: Fatih Sultan Mehmet Otlukbeli savaşıdan sonra 29 Ağustos 1473 tarihinde Şebinkarahisar'a gelmiş, gelişinin anısına bulunduğu yere cami yapılmasını istemiştir. Malzemesi ahşap olarak tasarlanan cami birinci yangında bakımı ve onarımı yapılmış ikinci kez yandığında ise tamamen kül olmuştur. 1888 yılında Mutasarrıf Resih Paşa zamanında halktan istenen yardımla şimdiki cami yaptırılmış, 1939 yılında büyük bir depremle kubbeleri çöken caminin 1950 yılında bakım ve onarımı yapılmıştır.

7-) Kurşunlu Cami: Allah Kulu adı ile anılan Şebinkarahisarlı bir hayırseverin, Taş Mahalle Kurşunlu Semtinde yaptırılan camiye 1574 yılında başlanılmış, 1582 tarihinde bitirilmiştir.Mimari özellikleri açısından Osmanlı devletinin mimari özelliklerini yansıtan cami, üç kubbeli bir son cemaat yeri ve tek kubbe ile örtülen haremden meydana gelmiştir.

8-)Tamzara Cami: Ahşap mimarisi ile dikkat çeken cami,işçiliği ve işçilikteki sanatı görülmeye değer kılmaktadır.Belirli Restorasyonlardan geçen cami ibadet hane olarak ilçeye ve turizme kazandırılmıştır.

9-) Turpçu Köyü Cami: Önceleri kilise olan ve sonradan camiye çevrilen yapının 1874 yılında yapıldığı düşünülmektedir. İçi tamamen cami mimarisine uygun hale getirilmiştir. Dış kısmı ise orijinalliğini korumaktadır.

10-) Taş Mescit: Taş Mescit Ertana Oğulları dönemin de 1352 yılında Melik Ahmet Bey tarafından yaptırılmıştır. Kalenin Batı eteğindedir. Bu gün sadece iskeleti kalmıştır.

11-) Taş Hanlar: Şebinkarahisar Sipahi Reisi Taban Ahmet Ağa tarafından XVII. yüzyılda yaptırılmıştır. Kale, yolun sağ ve solunda yer alan ve orta mahalleye giden kâgir badestan (çarşı) olarak yapılan binalar 1939 depremine kadar bozulmadan durmakta idi.Orta yerlerinde ışık alabilecek açıklık bırakılan Her bedestan iki katlı olup Ayrı ayrı giriş çıkış kapıları vardır.

12-) Licese Kilisesi: Şaplıca Köyüne bağlı ve ilçe merkezine 11 km mesafede Licese Mahallesi'nde bulunan kilise 1874 tarihinde inşa edilmiştir. Azınlıkların mücadelesinden sonra özel mülkiyete geçen kilise zamanla tahrip görmüştür. Kilisenin eski eser olarak tescili ve özel mülkiyetten çıkarılması için teşebbüse geçilmiştir.

13-) Sarcık Kilisesi: Adından da anlaşılacağı üzere Asarcık Köyü'ndedir. Kapısının üstündeki yazıta göre 1890'da yapıldığı anlaşılmaktadır. Kilise bölgedeki yaygın kilise planlarına uygun olarak, üç nefli bazilikal planda inşa edilmiştir. İçi fresklerle süslüdür.

14-) Göynük Kilisesi:Göynük Kilisesinin ise 1841'de inşa edildiği bilinir. Bazilikal planlı yapı özel mülkiyet ve oldukça sağlam durumdadır.

15-) Pertevniyal Çeşmesi: 1865 yılında Pertevniyal Sultan tarafından üç çeşme yaptırılmıştır. Çeşmelerden biri Suboyu, diğer ikisi Karaköy yolu üzerindedir.

16-) Kurşunlu Çeşmesi: Taş Mahallesi, Kurşunlu Sokağı'nda kurşunlu Hamamına bitişik tarihi bir çeşmedir. 1648-1652 yılları arasında Şebinkarahisar'da mutasarrıflık yapan Topal Mehmet Paşa tarafından yaptırılmıştır. Tamamen kesme taştan yapılmıştır.

17-) Alay Çeşmesi: Yapım tarihi kesin bilinmeyen çeşmenin 19. Yüzyılın sonlarına(1875) yapıldığı düşünülmektedir. Eski Alay Binası'nın önünde harap durumdayken buradan kaldırılarak Belediye Binası'nın girişine kurulmuştur, ancak niş üzerindeki kitabeliğe yer verilmemiştir.

18-) Taşlı pınar Çeşmesi: Tamzara Mahallesi'nde, Kemal Kütükü evinin güneyinde yer almaktadır.19.yüzyılın sonlarında inşa edildiği anlaşılmaktadır. (Giresun İli Turizm Rehberi, 2012).

19-) Adalet Sarayı: Daha önce vilayet konağı olarak kullanılan tarihi bina şu anda Adalet Sarayı olarak hizmet vermektedir (Şebinkarahisar Belediyesi).

J) Tirebolu

1-) Tirebolu Saint Jean Kalesi: Genç Bizans döneminde yapılan kalenin, tek kapısı vardır. Denize sıfır konumunda bulunan bu tarihi yapının içinde, yapıldığı döneme ait mezar taşları vardır. Tirebolu ilçesinin en önemli tarihi yapısı olan kale, günümüzde çay bahçesi olarak kullanılmaktadır. Tirebolu Saint Jean Kalesi'nde hem tarihi yaşayabilir he de denize karşı çayınızı yudumlayabilirsiniz (Giresun İli Turizm Rehberi, 2012).

2-) Yeni Köy Camii: Yeni Köy Cami de Tirebolu'nun önemli tarihi ibadet mekânlarından ve anıt olarak tescillenmiştir (Giresun İli Turizm Rehberi, 2012).

3-) Çarşı Camii: Tirebolu'nun en önemli tarihi camilerinden biridir. Çarşı camii, 1880 yılında yapılmış minaresi ile, anıt eser niteliği taşımaktadır (Giresun İli Turizm Rehberi, 2012).

4-) Bedrama Kalesi: Kale surları günümüze kadar hasar görmüş çok az sayıdaki surlar kaleyi çevrelemektedir. Harşit vadisini stratejik yönüyle kontrolünü sağlamak amaçlı kurulan kale Ören Köyündedir (Giresun İli Turizm Rehberi, 2012).

5-) Tarihi Rum Evleri: Yakın bir tarihe kadar Tirebolu ve çevresinde Rum köyleri bulunuyordu. Fakat 1924 Mübadelesiyle Tirebolu ve çevresinde yaşayan Rumlar Yunanistan'a gönderildiler. Tirebolu Rum vatandaşlardan kalan bu evler 120-130 yıllık bir geçmişe sahip ve buram buram tarih kokuyor (Giresun İli Turizm Rehberi, 2012).

K-) Yağlıdere

1-) Ağanın Köprüsü: İlçenin çay ve dereleri üzerinde bulunan tarihi yapısı bozulmamış 12 adet köprülerinden en büyüğüdür. Kitabesine bakıldığında yaklaşık 200 yıl önce yapıldığı, anlaşılmaktadır. Orada ki Yöre halkı tarafından köprü, günümüzde ulaşım amaçlı kullanılmaktadır (Giresun İli Turizm Rehberi, 2012).

2-) Hacı Abdullah Duvarı: Giresun'un güzel ilçelerinden Yağlıdere ve Alucra ilçelerindeki yaylaları içine alan ve 1610 yılında yapıldığı belirtilen Hacı Abdullah Duvarı, günümüzde halen varlığını korumaktadır. Şekil olarak dairesel olan ve 1 metre

yükseklikte 6,5 kilometre uzunluğundaki duvar, Çıkrıkkapı Yaylası'na geçişini sağlamak için 2 metre genişliğinde bir de kapısı bulunmaktadır (Haberler).

Bölgedeki yaylaların ve otlak alanların ayrılması ve hayvanların birbirlerine karışmaması için, insan eliyle yapılan duvar trekking yapanların ve fotoğrafçılıkla uğraşanların dikkatini çekmektedir.

3-) Çağlayan Şelalesi: Çağlayan Köyü'nde,50 m yüksekliğinde doğal bir şelaledir. Seyrederken dinlendiren, yeşillikler arasında,doğayla iç içe doyulmaz bir görüntü arz etmekte (Yağlı Dere Belediyesi).

4-) Gölyanı: Yeşil pınar köyleri arasında bulunan Gölyanı Yaylası'nın gölünün yanı sıra doğal güzellikleri kadar, yayla evlerindeki o muhteşem otantik dizayn ile de gelip görenleri büyülemektedir. Yayla içinde elli kadar Otantikliğini kaybetmemiş ev vardır. Gölyanı yaylası Bakanlık tarafından Tabiat koruma alanı ile ilan edilmiştir ve güvenli bir şekilde koruma altına alınmıştır. Turizm için de bir çok projeler hazırlanmıştır (Yağlı Dere Belediyesi).

5-) Kanuni Devrinden Kalma Bir Vakfiye Bir ceylan derisi üzerinde siyah ve kırmızı mürekkeple yazılmıştır. Derinin üzerinde Yukarıdan aşağıya doğru besmele levhası, hamdele ve salvele levhası, Kanuni'nin Tuğrası, Anadolu Kazaskeri Muhammedü r-Rûmi Hâşiyesi, Vakfiyenin esas kısmı ve şahitler kısmından oluşmaktadır (Yağlı Dere Belediyesi).

2.3.5. Giresun Yaylaları

1-) Bektaş Yaylası: Temiz havası kolay ulaşımı ve doğal güzelliğiyle bilinen Bektaş yaylası da her yıl ağustos ayında şenlikler yapılır ve insanlar şenliklere katılarak keyifli vakit geçirirler.Yerli sanatçılar ve ulusal sanatçılar ağırlayan şenliklerde köy halkı organik köy ürünlerini sergileyerek ve satarak gelir elde ederler.Yerli ve yabancı turistlerin ilgisini çeken Bektaş yaylası Alt yapı hizmetlerini tamamlamıştır.Bektaş yaylasında konaklama yapmak içinde bir çok otel mevcuttur. Yaz aylarında burada çim kayağı yapmak mümkündür (Giresun İl Çevre Durum Raporu, 2005).

2-) Kümbet Yaylası: Kendi özelliğinde bitki örtüsü ve Aymaç manzarasıyla bir doğa harikası olan kümbette Alt yapı çalışmaları tamamlanmış ve 78 tane ticari işletme ile gelen yerli ve yabancı turistlere hizmet vermektedir.Temmuz ayının ikinci haftasında

başlayan şenliklerle yöresel sanatçılar,halk oyunları ekipleri, eğlenceli aktiviteler yaparlar.Kümbet'te oraya has yöresel ürünler,mantarlar çiçek ve bitkiler,oymalar,yöresel ürünler satılarak her hafta gelen insanlara pazar kurarlar.Kümbet yaylasında sadece kuzu eti satılır ve çok güzel piknik alanları ile güzel vakitler geçirilir.Konaklama içinde çevresinde oteller ve kiralık yazlık,kışlık evler mevcuttur(Yatırım ve İşletmeler Genel Müdürlüğü).

3-) Kulakkaya Yaylası: 1700 m. rakımda,Giresun şehir merkezine mesafesi 40 km. Ordu-Giresun Havalimanına 85 km'dir.Yolu tamamen asfalt olup büyük araçlar içinde ulaşımı müsaittir. İlin eski ve en çok bilinen yaylasıdır. Yol üzerinde bulunan Despot Kayası ve Suyu, doğal güzelliklere sahip Erimez Mevkii, Gelin Kayası ayrı birer ilgi odağıdır.Alçakbel Orman içi piknik alanında gününbirlik dinlence, eğlence imkânı, hemen yakınındaki Yavuz Kemal Beldesi'nde her türlü alışveriş hizmeti bulunmaktadır (Giresun İl Çevre Durum Raporu, 2005).

4-) Paşakonağı Yaylası: Giresun'un Bulancak ilçesinde bulunan yayla denizden 1450 metre yükseklikte bulunmaktadır ve Bulancak merkeze uzaklığı 45 dakikadır. Paşakonağı Yaylası çadır kurup kamp yapmaya elverişli arazisi ve sahip olduğu mor, beyaz ve sarı açalyalar (orman gülleri) ile doğal bir güzelliğe sahiptir. Ayrıca bu yaylada Karasay Şelalesi, Geçilmez Vadisi, Kızılot Çayırı ve Çiğseli Gölü gibi gezip görülebilecek pek çok turistik alanın da bulunması turistlerin daha çok ilgisini çekmekte ve yöreye yapılan turistik gezileri arttırmaktadır. Tüm bunların yanı sıra kış aylarında düzenlenen Paşakonağı Kar Festivali ve Off Road yarışları da bölgenin ilgi çekici etkinlikler arasında yerini almaktadır (Bulancak Belediyesi, 2018; Güner, 2018).

5-) Sis Dağı Yaylası: Trabzon ile Giresun Görele ilçesi sınırlarını kapsayan sis dağı 2182 metre yüksekliği ile Ordu il merkezinden görülebilmektedir.Sis Dağı Yaylasında çevre obalardan gelen misafirler ile her yıl belirli tarihlerde şenlikler yapılmaktadır.Bulutları ayaklarınızın altında görebileceğiniz bir yer olan sis dağı yaylasında güzel piknik alanları ve gidişat yolları üzerinde bir çok spor alanları mevcuttur.Dağcılık sporu ile uğraşanların en çok tercih ettiği yerlerdendir Sis Dağı C statüsünde Milli Park olarak korunmaya alınmıştır (Karadeniz Gezi).

6-) Kara Göl: Giresun sınırları içerisinde bulunan ve 3 bin 275 metre rakımlı Karagöl, Ordu ve Giresunlu vatandaşlarca ilgi odağı olmaktadır.Karların erimesinden meydana gelen buzul bir krater gölüdür.Gölün kenarından suyun berraklığını ve dibini görmemiz

mümkündür ancak;Çevresinden baktığınızda doğanın yansımaları ile su simsiyah görünür ve ismini de buradan almıştır.Trekking sporu için uygun bir yer olan kara göl de kampçılık yapmanız tehlikeli olabilmektedir.Doğada ki vahşi ve yırtıcı hayvanlarla karşılaşmanız mümkündür.Çevresinde yiyecek ve içecek satan bir yer yoktur([İHA](#)).

7-) Çakrak Yaylası: Çakrak yaylası, Giresun'a 80 km mesafede bulunur. Çakrak Yaylası'nda doğanın güzelliği yanında tarihi eserlerin çokluğu da yaylanın en önemli özelliklerinden biri. Yayıda üç kemer köprü, iki kilise kalıntısı ve beş adet değirmen alıntısı bulunur. Ayrıca 7 km.lik Hacı Abdullah Duvarı'na da Çakrak Yaylasından ulaşılabilir (Giresun İli Turizm Rehberi, 2012).

2.3.6. Giresun İlinde Tabiat Turizmi Maksatlı Kullanılan ve Koruma Statülü Turizm Merkezli Alanlar

1-) Aksu Turizm Merkezi: Karagöl yöresinden kaynaklanan Aksu, kuzeye doğru akarak Kızıldaş, Sarıyakup, Pınarlar ve Gütün yörelerinin sularını toplamakta, Dereli ilçe merkezinin içinden geçerek, Giresun il merkezinin doğusundan denize dökülmektedir. Irmağın uzunluğu 60 km'dir (Giresun ili Tabiat programı master programı, 2012; 2016).

2-) Yavuz kemal (Kulak kaya) Turizm Merkezi: Yavuz Kemal (Kulakkaya Karadeniz) bölgesinde yer almakta olup, Giresun iline bağlıdır. Kulakkaya bağlı olduğu Giresun iline 25 kilometre mesafe uzaklıktadır(Harita Map).

3-) Bektaş Turizm Merkezi:Bektaş Yaylası, Giresun'un Dereli ilçesine bağlı Yavuz Kemal Beldesi, Konuklu Köyün sınırında bulunur. Dereli ilçe merkezine 24 km uzaklıkta yer almaktadır (Gezilecek Yerler).

4-) Kümbet Turizm Merkezi: Dereli İlçesi, Kümbet yaylası Turizm merkezi sınırları içerisinde kalan ve 67.580,07 m² yüzölçümlü arazi turizm yatırımlarına açılması planlanan yayla ile ilgili faaliyetler devam etmektedir (Giresun İl Kültür Ve Turizm Müdürlüğü Faaliyet Raporu Ve Tanıtım Bülteni, 2015).

5-) Sis Dağı Yaylası: C statüsünde korunmaya alınan yayla,2182 m. yüksekliğindedir.Görele ilçesi sınırlarında olan dağ'da Haziran sonuna kadar karlar

erimez.Espiye ilçesinden içeri sapma yolla 40 km'lik bir mesafe ile ulaşılabilme imkanı vardır (Giresun İl Kültür ve Turizm Müdürlüğü).

2.3.7. Arkeolojik ve Tabii Sit Alanları

1-) Giresun Kalesi: Şehri ikiye ayıran kale gelenler tarafından gecesi ve gündüzü ayrı ayrı kente hayran bırakacak güzellikte bir yerdir. (Harita Map).

2-) Giresun Adası: Giresun Adası 2. derece arkeolojik sit alanıdır. Giresun adası arkeolojik kazı çalışmalarında, manastır olarak bulunan bölgede şapel (küçük kilise) kalıntısı gün yüzüne çıkarılmıştır. Çok sayıda iskelet ve mezar kalıntıları bulunmuştur.bir adet büyük küp ve dört adette küçük küp bulunmuştur (Giresun İl Kültür Ve Turizm Müdürlüğü Faaliyet Raporu Ve Tanıtım Bülteni, 2015).

3-) Çanakçı Kaledibi Köyü Kalesi: Sadece duvar kalıntıları günümüze kadar kalmıştır;Ancak İlçede 1 adet tabiat varlığı ,1 adet sit alanı 7 adet taşınmaz kültür varlığı vardır (Giresun İl Kültür ve Turizm Müdürlüğü)

4-) Espiye Andoz Kalesi: Yığma yapım sistemiyle inşa edilen yapıda malzeme olarak moloz taş kullanılmıştır. Giriş bölümünde iki adet yarım daire formunda burç bulunmaktadır. Yapının doğusunda dörtgen planlı ve üst örtüsü tonoz olan yapı kalıntısı bulunmaktadır. Eğimli bir arazide konumlanmış yapı boyut olarak küçük bir kaledir (Karadeniz Kültür Envanteri).

5-) Eynesil kalesi: İlçeye hakim bir görüntü sergileyen kale deniz ile iç içe olduğundan gidenleri büyülemektedir.2003 yılında bakım çalışmaları yapılan kalenin alt kısmında Mağaralar vardır(Tanıtım Gönüllüleri Dermeği).

6-) Görele Haç Dağı Kalesi: Görele şehir merkezine 6 km uzaklıkta bulunan sit alanı Osmanlı Rus savaşlarında Rusların mağlup olduğu Haç Dağı'ndaki Kanlıdere muharebelerinin yaşandığı yerdir. Orman vasıflı arazi üzerinde bulunan, kale kalıntılarının incelenerek sit alanı ilan edilmesi talep edilmiştir (Karadeniz Kültür Envanteri).

7-) Piraziz Bendehor Kalesi: Tarihçiler tarafından yeterli bilgiye ulaşamayıp yorum yapılamamaktadır.Türklerin gelmesinden önce yapılan kale Ayı Kaşı isimli mahallede bulunmaktadır (Piraziz Belediyesi).

8-)Şebinkarahisar Kalesi: Osmanlı döneminde onarılan kale,1915 Ermeni ayaklanmasında tekrardan zarar görmüştür.İlçenin kuzeyinde yer alan kale Romalılar öncesine kadar gittiği ve mengücekler tarafından tekrardan yapıldığı yönünde bilgiler vardır(Giresun İl Kültür ve Turizm Müdürlüğü)

9-) Tirebolu kalesi: Tirebolu ilçesine ulaşmanız gerekir. Tirebolu ilçesi Giresun merkezine 45 km uzaklıkta yer almaktadır. Şehir merkezinde kalkan dolmuşlarla buraya ulaşmak mümkündür. Ya da şahsi aracınızla sahil kenarında tabelalar yardımıyla ulaşım sağlayabilirsiniz. Tabii Sit, Arkeolojik Sit Merkez Gemiler Çekeği Mah. Tabii Sit Alucra Fevzi Çakmak Köyü Tepesi delik Mağarası, 1 Derece tabii sit alanı Keşap Şahinkaya tepesi, Korunması Gereken Kültür Varlığı Espiye Yedi değirmenler, İl içinde ayrıca cami, kilise, sivil mimari örneği, köprü, ağaç, hamam, kale kalıntısı, konaklardan oluşan, ilgili Koruma Kurulları tarafından tescili yapılmış 266 adet eser yer almaktadır (Giresun İli Tabiat Turizmi Master Planı 2016-2019).

10-) Tirebolu Bedrama Kalesi: Kale surları günümüze kadar hasar görmüş çok az sayıdaki surlar kaleyi çevrelemektedir.Harşit vadisini stratejik yönüyle kontrolünü sağlamak amaçlı kurulan kale Ören Köyündedir(Giresun İl Kültür ve Turizm Müdürlüğü).

11-) Tirebolu Kuzgun Köyü Kalesi Kalıntısı: Tirebolu kuzgun köyünde bulunan kale hakkında herhangi tarihsel bir bilgiye ulaşılamamış, kimi kaynaklarda ve Giresun'un resmi kurumlarının web sayfalarında tarihi arkeolojik sit alanı olarak belirtilmiştir.

12-) Tirebolu Yalç Köyü Kalesi: Giresun Tirebolu ilçesine bağlı Yalç Köyünün Nüfusu Toplam 531 dır. Bu nüfusun 270'si Erkek, 261'si Kadındır (Türkiye Nüfusu).

Herhangi tarihsel bir bilgiye ulaşılamamış, kimi kaynaklarda ve Giresun'un resmi kurumlarının web sayfalarında tarihi arkeolojik sit alanı olarak belirtilmiştir.

2.3.8.Giresun'un Doğal Sit Alanları

1-) Göl Yanı Obası (Yağlı Dere)

2-) Kilise burnu mevki (Espiye ve Görele İlçeleri Arasında)

3-) Karaburun mevkiinde ki sahil Şeridi

4-) Espiye ve Tirebolu İlçelerinde ki Sahil Şeridi

5-) Şahan Kayası (Doğal Türkiye Haritası) (Karabulduk)

6-) Çakmak Köyü Tepesi Delik Obruğu (Giresun İl Kültür ve Turizm Müdürlüğü Faaliyet Raporu ve Tanıtım Bülteni, 2015).

2.3.9. Giresun'un Tabiat Parkları

1-Koç Kayası Tabiat Parkı

Rekreasyonel yönden çok çeşitli ve farklı potansiyele sahip olan bir yerdir.Bakanlık tarafından Tabiat Parkı ilan edilmiş ve 65 km' lik asfalt yoluyla ulaşımı kolaydır. (Koçkayası Tabiat Parkı).

2-Ağaç Başı Tabiat Parkı:

Giresun'a 68, Dereli İlçesine 30 km uzaklıktadır. En yüksek noktası 1760 mt'dir. Zengin canlı çeşitliliğine ev sahipliği yapan park 75 bitki türüne 131 omurgalı hayvan türüne ev sahipliği yapar. Tarihi güzelliklerden biri olan Cenevizliler tarafından kervan yolunu gözetleyip korumak amacıyla yapılan Kuşluhan Kalesidir. Kemer Köprüler, Anıt Ağaçlarda Tabiat Parkı içinde yer alır. Temmuz ayının ilk haftasında Ağaçbaşı Yayla Şenliği düzenlenir_(Giresun İl Kültür ve Turizm Müdürlüğü).

3-Yedi Değirmenler Tabiat Parkı:

Merkez, Espiye İlçesi, Yeniköy, Akkaya ve Avluca köyleri hudutları içerisinde kalan Yedi Değirmenler ve mağarası, taşıdığı kültürel, doğal kaynak değerleri ve bilhassa açık hava rekreasyonu yönünden farklı ve zengin bir potansiyele sahip olması nedeniyle 09.05.2013 tarihinde Bakanlık Makamının Olur'larıyla Tabiat Parkı olarak ilan edilmiştir.

Tabiat Parkı 103 hektar büyüklüğünde olup saha Giresun İline 62 km Espiye İlçesine 28 km mesafededir. Tabiat Parkı Yeniköy, Akkaya ve Avluca köylerinin birleştiği noktada bulunmakta olup mevcut yedi değirmenin altısı kullanılmaktadır. Haziran sonuna kadar değirmenlerde ve çağlayanlarda su miktarı oldukça yüksektir. Bu vaziyet alanın peyzaj değerini yükseltmektedir. Tabiat parkı çevre köy ve ilçelerden günübirlik olarak ziyaret almaktadır. Yedi Değirmenler Tabiat Parkında bulunan

mağara sarkıt, dikit ve benzeri oluşumları ile süslü bir mağara olup, girişi dar ve su yolu özelliğinden dolayı yalnız Ağustos ayından sonra profesyonel kişiler tarafından gezilebilecek özelliği bulunmaktadır (Doğa Koruma ve Milli Parklar Genel Müdürlüğü).

4-Kuzalan Tabiat Parkı:

Alancık köyü, Kuzalan mahallesinde bulunmaktadır. Kuzalan şelalesi Taş pınar deresi üzerinde olup yaklaşık 20 m'den Aksu çayına akmaktadır. Kış aylarında ve özellikle Mayıs ayına kadar bol su akması ile eşsiz bir görüntü oluşmaktadır. Şelale, kaya, mağara, su ve Orman Ekosistem özellikleri ile kendi içinde barındırmaktadır. Taş pınar deresinin döküldüğü yerden yaklaşık 1000 m mesafede halk arasında beyaz taş dedikleri traverten oluşumu vardır. Beyaz taşın olduğu bölgede çıkan kalkerli sular yaklaşık 800 m boyunca vadi oluşturmuş, vadi boyunca beyaz kalker, Pamukkale'deki gibi benzer oluşumlar yapmıştır. Deresi ve Harmanların deresiyle birleşen bu sular hat boyunca 5 adet şelale, 1 adet de mağara bulunmaktadır. Bu mağaranın içerisinde sarkıt ve dikit oluşumları bulunmaktadır. Mağaranın kuzeyinde bulunan değirmenin olduğu alanda eşsiz görünümde bir şelale bulunmaktadır. Kalkerli suların gözelerinin bulunduğu mevkide anıt ağaç özelliği gösteren Kayın, Göknar ve Ladin ağaçları bulunmaktadır (Tarım ve Orman Bakanlığı).

2.3.10. Giresun'un Turizm Merkezi Olması Planlanan Yerleri:

- 1-) Paşa Konağı Yaylası
- 2-) Karagöl Yaylası
- 3-) Çakrak Yaylası
- 4-) Çıkrık Kapı Yaylası
- 5-) Göl Yanı Obası
- 6-) Eğribel Geçidi
- 7-) Tirebolu Hıdırellez Tepesi

8-)Espiye Kara Ovacık Yaylası (Giresun İl Kültür ve Turizm Müdürlüğü Faaliyet Raporu ve Tanıtım Bülteni, 2015).

2.4. GİRESUN'UN EKO-REKREASYON VE SPOR ALANLARI

2.4.1.Giresun'da Doğa Yürüyüşü Yapılabilecek Hatlar

Yürüyüşler; doğada yapılan ve bir yerden başka bir yere varmak amacıyla yapılan, genelde hafif tempolu aerobik sportif yürüyüşlerdir. İlimizde Dağcılık Kulübünün dağ ve doğa yürüyüşleri 2 günlük olup yürüyüş hattı Tam Deresi-Sarıçiçek yayla yolu-Avşar Obasında kamp şu şekildedir: Sağrak Gölü Kırklar Tepesi zirve-Karagöl suyolunu takiple Orta Obada kamp ve Aksu Köyü-Bektaş Yaylası'nda son bulmaktadır. İlimizde Dağcılık Kulübünün diğer hattı ise gününbirlik olup Kulakkaya (Yavuzkema)dan başlayarak-İnişdibi Obası-Çaldağ Zirvesidir. Şehrin baki yerlerinde doğa yürüyüşü (trekking) aynı zamanda foto/trekking yapılabilecek alanlar konusunda yüksek potansiyele sahiptir.

- 1-) Kovanlık 8. km'den başlayarak-Paşakonağı-Çambaşı hattı
- 2-) Aydındere-Tandır-Ambardağı-Kalıntaş-Bektaş Yaylası
- 3-) Piraziz Şerefli-Pangal-Döngeri-Turnalık Yaylası
- 4-) Ardahan-Karatepe-Çamalan-Bicik-Bektaş veya Çaldağ
- 5-) Giresun- Taşhan- Erimez- Aytepesi- Kulakkaya- Ağaçbaşı Yaylası -Keçilik Sapağı-Düztepe Yavuzkema Belediyesi
- 6-) Kulakkaya- Alçakbel- Belentepe- Çağman Obası- Koçtepe- Sakaralan- Süllü hattı
- 7-) Bektaş- Kalıntaş- Hapan Yaylası- Hapan- Susuz Yayla- Susuz Tepe- Pınarlar Yaylası-Doğandüzü
- 8-) Tamdere- Yapraklı Yayla- Korubağazı- Sarıçiçek Yayla- Baybahan Yayla- Kabaşelale-Delidere Vadisi- İkisu
- 9-) Eğribel- Aslanyurdu- Kabaçakıl Yayla- Sıradur Yayla- Avşar- Sağrak Göl- Kırklar Tepe-Karagöl Aygır Gölü- Gölova Yayla- Aksu Köyü

- 10-) Kümbet- Aymaç- Koyunalan Yaylası- Kuzalan Tarvertenler- Şelale
- 11-) Kümbet- Aymaç- Avluyatepe- Avluya Yayla- İkisü
- 12-) Eğribel-Çobanbağır-Turnaobası-Kazankaya-Şehitler-Şihobası-Çıkrıkkapı-Çakrak
- 13-) Kümbet- Şihobası-Şehitler- Sayderesi- Hacıömer Köyü- Şebinkarahisar
- 14-) Kümbet-Koçkayası-Kuzugölü Yaylası-Çımbırtlık-Yüce Köyü
- 15-) Eğribel-Aslanyurdu-Devederesi-Tutak Dağı-Göynük-Tamzara
- 16-) Şebinkarahisar-Kımık-Karacaören-Kılıçkaya Barajı seyir noktası
- 17-) Şebinkarahisar-Hasanşeyh-Ocaktaşı-Gürçalı-Yukarızapa-Sarpkaya
- 18-) Alucra-Arda-Çakılıkaya
- 19-) Alucra-Koman-Ardıç-Elmacık-Kurtbeli-Çakrak
- 20-) Dereli Çalköyü-Kabakkaya Yaylası-Eğriambar Yaylası-Karatepe-Geçitköyü-Şahinkaya Doğal Türkiye haritası seyir yeri
- 21-) Çıkrıkkapı-Kırkharman-Ekindere-Yeşilpınar-Gölyanı obası
- 22-) Alucra Boyluca-Demirözü-Elmacık • Yağlıdere Ericcek-Akpınar
- 23-) Güce Boncukçukur-Ağaçbaşı Yaylası-Böğürtlenbükü
- 24-) Böğürtlenbükü-Kazıkbeli-Karaovacık-Kurtbeli-Tohumluk-Çakrak
- 25-) Görele Çömlekçi Vadisi-Soğukpınar-Çatak-Güdül-Doğankent
- 26-) Çanakçı Deregözü-Kahramandere-Zirve Ormanlar
- 27-) Çanakçı Deregözü-Yayla Yolu-Sisdağı Zirve
- 28-)Görele Kırıklı-Bayazıt-Sisdağı Zirve (Giresun Doğa Turizm).

2.4.2. Giresun'da Kamp ve Turizm Katılım Noktaları

Yaylalarımız kamping ve karavan turizmi açısından önemli potansiyele sahip güzel ve ilgi çekici alanlardır.

1-)Kümbet Salon Çayırı Mesire Yeri,

2-)Koç Kayası Tabiat Parkı,

3-)İnişdibi Ağaç Başı Tabiat Parkı,

4-)Kulakkaya Alçakbel,

5-)Kümbet Uzundere,

6-) Aymaç

kamp ve karavan için uygun mevkilerdir (Giresun Doğa Turizm).

2.4.3. Giresun'da Sportif Olta Balıkçılığı Yapılabilecek Dereler

İlimizin 900 rakımdan yukarıdaki tüm dereleri Sportif Olta Balıkçılığı açısından önemli potansiyele sahiptir.

1-Piraziz Turna suyu (Döngeri) deresi

2-Bulancak Ezeltere deresi

3- Pazar suyu deresinin Aydın dere ve Kovanlık beldesinden yukarı kısmı

4- Batlama deresi Çaldağ beldesi yukarısı, Lapa kolu, Yavşan deresi

5- Aksu deresi ve kolları Çalca, Kümbet, Çalköy, Akkaya, Yavuzkema1, İkisü

6-Yağlıdere, Üçtepelerden kolların kaynağına kadar

7- Şebinkarahisar, Arslanşah deresi kaynağına kadar

8- Şebinkarahisar Sayderesi kaynağına kadar, Asarcık vadisi deresi

9- Alucra Boyluca, Yeşilyurt, Demirözü, Çamlıyayla dereleri

10- Keşap Karabulduk deresi, Karabulduk'dan kaynağına kadar

- 11- Gelevera deresi Gökahmet, Karaovacık, Karadoğa kolları kaynağına kadar
- 12- Harşit deresi Eymür, İğnece köyünden bütün kollar kaynağına kadar
- 13- Görele Çömlekçi deresi Recepli köyünden kollarının kaynağına kadar
- 14- Görele deresi, Ege deresi ve Çanakçı merkezden kollarının kaynağına kadar
- 15- Çavuşlu deresi, Kırıklı beldesinden ve Koyunhamza köyünden kaynağına kadar (Giresun İli Tabiat Turizmi Master Planı 2013-2016)

2.4.4.Giresun'da Yamaç Paraşütü Yapılabilecek Alanlar

- 1- Bulancak Dikmen Tepesi
- 2- Giresun Kalesi(400 m lik kısa uçuşlar)
- 3- Espiye Kent Ormanı(400 m lik kısa uçuşlar)
- 4- Piraziz Eğrice
- 5- Yağlıdere Yazlık
- 6- Koçkayası, Aymaç
- 7- Bektaş Yayları ve çevresinde yamaç paraşütü yapılabilecek parkur alanları mevcuttur.
- 8- Yamaç Paraşütü ilimizde, komşu illerimizde bulunan dernekler tarafından yapılmaktadır. (Giresun İli Tabiat Turizmi Master Planı 2013-2016)

2.4.5.Giresun'da Rafting Yapılabilecek Dereler

Rafting,İngilizce(raft) adı verilen, ve zorluk derecesine göre değişen bir ekstrem spordur.akarsulardaki akan suyun debisi yükseldikçe karşına çıkacak olan taş,odun,kaya vs. gibi engellerden kürek yardımı ile kaçarak ve korunarak yapılan bir spor dalıdır. 6 veya 8 kişi den oluşan takımlar ile yapılır.

Giresun özellikle bahar aylarında karların erimesiyle akarsularının debileri artar ve rafting için uygun koşullar oluşur.zorluk derecesi 1 ile 6 olan raftingde 1 enkolay 6 enzor parkurdur. İlimizde rafting sporunun yapılacağı dereler mevcuttur. Doğu Karadeniz bölgesinde Çoruh ve Fırtına deresinde yıllardan beri rafting sporu

yapılmaktadır. İlimizde de başlanmalı ve yaygınlaştırılmalıdır (Giresun İli Doğa Turizmi Master Planı 2013-2023).

1-)Harşit Çayının Doğankent Güvendik köyü-Tirebolu Ketençukuru köyü arası yaklaşık 15 km. lik kısım en uygun bölümdür.

2-) Kelkit çayının Çamoluk ilçe merkezi ile Sarpkaya arasındaki yaklaşık 15 km'lik kısmı

3-) Kelkit çayının Çamoluk ilçe merkezi -Yenice köyü hattı 8 km'lik kısım

4-)Dereli ilçesi Alancık Kuzalan Şelalesi-Kümbet sapağı-Dereli ilçe Merkezi

5-)Bulancak, Pazarsuyu deresi Bozat sapağından Kıroğlu kum ve taş ocağına kadar olan kısım

6-) Gelevera deresinin Direkbükü-Espiye merkez arasındaki kısım

7-) Yağlıdere deresi Merkez-Armenit sapağı arasındaki kısım (Tarım ve Orman Bakanlığı).

2.4.6.Giresun İlinde Sürdürülebilir Tabiat Turizmi İçin Önemli Eko-Rekreasyon Aktivitelerden Bazıları

1- Dağcılık

2- Dağ Tırmanışı

3- Tabiat Yürüyüşleri (Trekking)

4- Atlı Tabiat Yürüyüşü

5- Botanik Turizmi

6- Yön Bulma (Oryantring)

7- Dağ Bisikleti

8- Av Turizmi

9- Tabiat Turları

10- Yayla Turizmi ve Festival Turizmi

- 11- Yaban Hayatı (Fauna) Gözlem Turizmi
- 12- Kuş Gözlemciliği (Ornitoloji)
- 13- Kampçılık ve Karavan Turizmi
- 14- İzcilik
- 15- Golf Turizmi
- 16- Hava Sporları Turizmi ve Yamaç Paraşütü
- 17- Foto safari Sportif Olta Balıkçılığı
- 18- Akarsu Turizmi ve Rafting
- 19- Kış Turizmi
- 20- Tarım ve Çiftlik (Agro) Turizmi
- 21- Deniz Turizmi
- 22- Mağara Turizmi
- 23- Gem Safari (Süs Taş) (Altan, 2006; Akpınar ve Bulut,2010; Giresun İli Doğa Turizmi Master Planı 2013-2023).

2.5. GİRESUN İLİNİN TURİZM VE EKO-TURİZM POTANSİYELİ

2.5.1.Giresun İlinin Turizm ve Eko-Turizm Potansiyeli

Giresun ilinde yerli ve yabancı turist sayıları istenilen düzeyde olmasa bile her geçen gün sayıları artan yerli ve yabancı turistler Giresun ilini ziyaret etmekte şehrin tarihi ve doğal yapısını gezip kültürel farklılıklarını yaşamaktadırlar. Giresun eko turizm bakımından önemli marka değerlerine ve potansiyel alanlara sahiptir. Giresun köylerinde geleneksel yaşam devam etmekte, geleneksel ürünler yetiştirilmektedir. Özellikle meyve yetiştiriciliğinde ileri gidilmiştir. Fındık başta olmak üzere kiraz, ceviz, dut, taflan, alıç, elma, kivi, armut, üzüm, dağ çileği ve kestane Giresun'da yetişen önemli meyve türlerinden bazılarıdır.

Yöresel yemekler, Giresun'da yetiştirilen sebze ve meyveler, dağlarda kendiliğinden yetişen bitkiler, mantarlar, köylülerin gelenek ve görenekleri, yöresel kıyafetleri gibi bir çok marka değeri Giresun'da eko turizm içinde kullanılabilir.

Eko turizmin olması için en önemli ihtiyaç canlılığını koruyan köy ortamıdır. Eko turizme yeni başlayan bir il olmasına rağmen Giresun'un bir çok köyü (inece, kuş köy, boyluca, şeyhli, tamzara vb.)eko turizm faaliyetlerine uygundur. Köylerde konaklamalı eko turizm hizmetleri yanında trekking yapmaya gelen turistlere de köy kahvaltısı gibi çeşitli yöresel yemekler sunulabilir.

Belirlenen köylerde eko turizmin sistem olarak oturtulması ile diğer köyler de bu zincire katılarak Giresun'u eko turizmle anılan bir il haline getirebilecektir.

Eko turizm, tarımın ve geleneksel köy hayatının ayakta kalma şansını arttırmak için fazladan bir ekonomik aktiviteyi köylere sunmaktadır. Ayrıca turistler çiftlik ürünleri için ürünlerin satışı vasıtasıyla kendilerine bir pazar oluşturmaktadır.

Köylülüğü ve eko yaşamı muhafaza etmek esas olmalıdır.Yani köylülere ev pansiyonculuğu, eko turizm ilkeleri eğitimi verilerek onların evlerini pansiyonculuk anlamında turistlere açması konaklama alt yapısının gelişmesine ve yerel ekonomiye destek olacaktır.

Eko turizmin ilgi çeken faaliyetlerinden biri de yayla ve kültür festivalleridir. Giresun'da geleneksel olarak kutlanan pek çok şenlik ve festival bulunmaktadır. (Giresun Valiliği İl Kültür ve Turizm Müdürlüğü Giresun Eko Turizm Rehberi)

Eko turizm kapsamında geliştirilecek "Gerçek köy yaşam tecrübesi" konsepti ile turistlere; bir köyde doğal yaşamın nasıl olduğu uygulamalı olarak yaşatılacaktır. Turistlerin kendi ettikleri ve biçtikleriyle beslenmelerinin, tarlada, bahçede çalışmanın, dalından meyve koparmanın, kümeden taze yumurta toplamanın tadına varmaları sağlanacaktır.

Yüzyıllar boyu yeni nesillere aktarılan, yöresel konuşma, giyinme, eğlenme gibi geleneklere şahit olmaları, birebir yaşamaları için ortamlar oluşturulacaktır. Konsept stresli kent hayatından sıkılan insanların kısa süre de olsa doğal ortamlarda bulunarak ihtiyaçlarını köyün koşullarına göre gidermeleri ve çeşitli doğa turizmi aktivitelerine

katılmalarını sağlamaktadır. (Giresun Valiliği İl Kültür ve Turizm Müdürlüğü Giresun Eko Turizm Rehberi).

2.5.2. Giresun İlinin Turistik Tesis Arzı

Giresun'un Güncellenmiş 2019 yılı verilerine göre 30 Turizm işletme belgeli Otelleri 22 Adet Belediye işletme belgeli Otelleri 12 Adette Yaylalarında Otelleri bulunmaktadır. Yatırım belgeli 4 Adet otel varken 16 Adet seyahat acentesi ve 3 Adette Turizm işletme belgeli restoranı vardır. Bu bilgiler Tablolar halinde gösterilmiştir.

Tablo 2.1: Giresun Turizm İşletme Belgeli Oteller

İLÇE	TESİS	ADRES	İLETİŞİM
BULANCAK	BAŞOĞLU OTEL ***	Balıca Mahallesi Barbaros Hayrettin Paşa Caddesi No:31	(0454)300 33 00
DERELİ	ONUR SENA PANSİYON	Kümbet Yaylası	(055) 847 19 16
DERELİ	SAĞRAK GÖL PARK PANSİYON	Yukarı Mahalle No: 6/1, 28950 Kızıлтаş Köyü	(0533)517 51 06
DERELİ	SALOON OTEL	Kümbet Köyü Merkez Mevki	(0454) 386 60 60
GÖRELE	GAYASİS RESORT OTEL***	Çavuşlu Sahil Cad. Köprü Başı Mevki no:12	(0532) 284 30 53
KEŞAP	AMAZON ARETİAS OTEL***	Güneyköy Uzuncakum Mevki No:1	(0454) 212 11 11
KEŞAP	ASTERİA	Uzuncakum Mevki , 28900	(0454) 642

	HOTEL	info@asteriagardenspa.com	42 42

KEŞAP	KEŞAP APART OTEL		(0454) 214 16 41
MERKEZ	NEW JASMIN OTEL ****	Gazi Mustafa Kemal Bulvarı, Çerkez Mevki no:61	(0454)212 02 45
MERKEZ	KİT-TUR OTEL	Sultan Selim Mah. Arif Bey Cad.no:2	(0454) 212 43 91

MERKEZ	ORMANCILAR OTEL	Gazi Caddesi no:37 info@otelormancilar.com	0454 212 99 20
	**		
MERKEZ	BAŞAR OTEL***	LimanMevki,AtatürkBulvarı	0454 212 94 34
MERKEZ	SERENTİ OTEL	Sultan Selim Mah. Arifbey Cad. no:12	
	**		
MERKEZ	GİRESUN OTEL	Sultan Selim M. Taşbaşı Sk.	0532 245 70 75
	**		
MERKEZ	ÇARIKCI OTEL	Sultan Selim M. Osmanağa Cd. No:12	
	**		
MERKEZ	DAMCILAR OTEL	Hacı Miktat M. Fatih Cd. 17	0532 307 03 03

MERKEZ	SERENTİ PAMUK OTEL ***	Sultan Selim M. Şair Can Sk. 10	0532 362 20 98
MERKEZ	SEDEF OTEL ***	Sultan Selim M. Şair Can Sk. 3 info@sedefotel.com	0533 394 10 40
MERKEZ	HÜSEYİN OTEL ***	Gemilerçekeği Mahallesi, Gazi Mustafa Kemal Blv. No:43	0533 818 76 28
MERKEZ	TOPÇUOĞLU OTEL **	Hacı Siyam M. Fatih Cd. Küçük Sk. 10 nfo@oteltopcuoglu.com	0541 209 99 29
MERKEZ	KAAN OTEL *	Sultan Selim Mah.	0454 212 65 14
PİRAZİZ	RAVZA GRAND OTEL ***	Maden M. Küçük Ev Sk. 20	0532 492 72 97
PİRAZİZ	EĞRİCE OTEL ***	Maden M. Küçük Ev Sk. 20	0532 570 11 55
ŞEBİNKARAHİSAR	HANCILAR OTEL ***	Fatih M. Koluk CD. 17 bilgi@hancilarotel.com	(0544) 801 15 84
ŞEBİNKARAHİSAR	COLONIA PARK OTEL ***	Bülbül M. Ptt Cd. 17 info@otelcolonia.com.tr	(0532) 777 15 15
ŞEBİN KARAHİSAR	KARŞI BAHÇE PANSİYON	Tamzara Mah. Giresun Cad. no:123 /A	(0454)711 34 44
TİREBOLU	BAL OTEL ***	Doğancı Köyü Sahil Mev. 59 info@balotel.net	(0532)614 29 60
TİREBOLU	BAL MİNİ OTEL	Doğancı Köyü Sahil Mev. 59 info@balotel.net	(0532)614 29 60

**

TİREBOLU

YILGIN OTEL

Yılgin Köyü

(0532)574

info@yilginotel.com.tr

23 72

TİREBOLU

**HEBO
MARİNA
OTEL**

Gümrük Sok. no:11

(0454) 400

hebo@hebo.com.tr

22 22

**

Toplam:1 tane 4 yıldızlı 16 adet 3 yıldızlı 7 adet 2 yıldızlı 1 adet 1 yıldızlı 5 adette yıldız olmayan toplam 30 Adet Turizm İşletme Belgeli Otel vardır (Giresun İl Turizm Müdürlüğü).

Tablo 2.2 : Belediye Belgeli Oteller

İLÇE	TESİS	ADRES	İLETİŞİM
BULANCAK	HOTEL AVCI	Bulancak Mahallesi, Eski İskele Cd. No:2	(0454) 311 00 50
BULANCAK	ADA LOFT APARTS	Ordu Giresun Karayolu Üzeri Talipli Köyü No:5	(0454)318 56 00
BULANCAK	OTEL KAYALAR	Bulancak Mahallesi, Eski İskele Cd. No:2	(0454) 311 00 50
ESPIYE	ANDOZ OTEL	Merkez Mahallesi, Kemal Şahan Cd. No:10	(0454) 600 40 40
ESPIYE	KONAK OTEL	Merkez Mahallesi,BelediyCd. No:2	(0454) 611 41 14

MERKEZ	ARİPSAS OTEL	Hacısiyam Mahallesi, İnönü Cd. No:3	(0454)505 75 05
MERKEZ	BULUT OTEL	Hacımiktat Mah.Fatih Cad.no:10	(0454)216 41 15
MERKEZ	KALE OTEL	Sultan Selim Mahallesi, Kazancılar Sk. No:22,	(0454) 212 77 87
MERKEZ	LONCABUTİK OTEL	Sultan Selim Mahallesi, Kazancılar Sk. No:12	(0454) 216 17 57
MERKEZ	KILIÇ OTEL	Çınarlar Mahallesi, İniş Sk. no:1/ A	(0454) 216 19 52
MERKEZ	AKKAYA OTEL	Kapu Mahallesi, Tepe Sk. No:7	(0454) 216 00 50
MERKEZ	ÇOTANAK OTEL		

Tablo 2.2 (devam)

EYNESİL	OYRAK OTEL	Boztepe Mah. İl Hududu	(0462) 871 69 04
PİRAZİZ	LODOS OTEL	Sultan Selim Mahallesi, Arifbey Cd. No:7	(0454) 216 30 17
ŞEBİNKARAHİSAR	BAŞARAN OTEL	Bülbül Mah. Halil Rıfat Paşa Cad.2	(0454)711 43 20

ŞEBİNKARAHİSAR	SELİNAY OTEL	Fatih Mahallesi, (0454)711 41 41 28400
TİREBOLU	HUZUR OTEL	Cintaşı Mahallesi, (0454) 411 40 93 Gazipaşa Cd
TİREBOLU	AYANA OTEL	Körliman Mahallesi, (0454) 429 20 02 Mehmet Bayrak Cd. No:28
TİREBOLU	EREN PANSİYON	Yeniköy Mahallesi, (0534) 454 19 07 Plaj Sk.
TİREBOLU	SAFKAD OTEL	Körliman Mahallesi, (0454) 429 33 50 Amiral Şükrü Okan Cd.
TİREBOLU	YUVAM OTEL	Körliman Mah, (0531) 714 67 57 AmiralŞükrü Okan Cd. D:No: 270 A
TİREBOLU	CIRNIK OTEL	

Toplam 22 adet Belediye Belgeli otel vardır (Giresun İl Turizm Müdürlüğü).

Tablo 2.3: Yaylalarda Bulunan Oteller

BÖLGE	TESİS	ADRES	İLETİŞİM
KÜMBET	KOÇKAYASI BİRÜN TESİSLERİ	KoçkayasıMevkiKümbetKöyü iletisim@birun.com	(0 507) 743 82 92
KÜMBET	KOÇKAYASI BİRÜN TESİSLERİ	KoçkayasıMevkiiKümbetKöyü iletisim@birun.com	(0 507)74382 92
KÜMBET	ZİRVE OTEL	Kümbet Köyü Yolu, 28950 Kümbet Köyü	(0 532)155 73 76
KÜMBET	MERT TURİSTİK PANSİYON	Uzundere Köyü/Aşağı Mevkii No:4	(0 535) 229 24 82
KÜMBET	CHALET PANSİYON	Çoruhlu Mah. No:6	(0 533) 660 13 43
KULAKKAYA	ZİFİN OTEL	Kulakkaya Yaylası Yavuz Kemal Beldesi	(0 532)213 71 28
BEKTAŞ	BEKTAŞ OTEL		
TAMZARA	TAMZARA APART OTEL	Prf. Dr. Muharrem Özsancak Cd. No: 60/A	(0 530) 663 31 11
PAŞAKONAĞI	GÜNDOĞDU OTEL	Paşakonağı Mah. Kovanlık Beldesi	(0 530) 300 47 74
SÜLLÜ	HOMOSTEY SÜLLÜ DAĞ EVİ	Kulakkaya Yaylası Yavuzkemal Beldesi Yabani	(0 532) 426 92 29

Mevkii No:89

KULAKKAYA	KULAKKAYA	Yavuz Kemal Beldesi	(0 533)658
	OTEL	Kulakyaya Yaylası No:21	44 82
KÜMBET	DORUKHAN		(0 532) 306
	KÜMBETEVLERİ		11 18

Toplam 12 adet otel vardır (Giresun İl Turizm Müdürlüğü).

Tablo 2.4: Yatırım Belgeli Oteller

İLÇE	TESİS ADI	ADRES	İLETİŞİM
MERKEZ	GİRESUN TİTANİK		
	OTEL *****		
MERKEZ	GİRESUN		
	LABONİTA BUTİK		
	OTEL		
ESPIYE	ZAFİRA OTEL ****		
DERELİ	KÜMBET YAKUT		
	OTEL ***		

Toplam 4 adet otel vardır (Giresun İl Turizm Müdürlüğü).

Tablo 2.5: Seyahat Acenteleri

MERKEZ	ŞUBE	İŞLETME ADI	SINIF	İLETİŞİM	ADRES
GİRESUN		OR-Gİ TURİZM	A	(0 506) 487 70 48 (0 454) 216 44 44	Atatürk Bulvarı No:69- B
GİRESUN		ÇOTANAK TURİZM	A	(0 532) 600 00 22 (0 454) 212 48 80	Hacı Miktad Mah. ATATÜRK Bul.No:9 /A
GİRESUN		TATİLCE TURİZM	A	(0 533) 578 72 67 (0 454) 250 00 55	Hacısiyam Mah. Atatürk Bul. Bulut Apt. A/Bl. No:11- 19/D
GİRESUN		TS DERYA TRAVEL	A	(0 544) 686 28 28 (0 454) 212 34 00	Alpaslan Cad. Atatürk Bul. UstaApartmanı No: 9/B
GİRESUN		SEMA TURİZM	A	(0 533) 382 06 00 (0 454) 214 15 74	Osmanağa Cd. 2/A
İSTANBUL	GİRESUN	HUDEYBİYE TURİZM	A	(0 533) 685 30 26	Fatih Caddesi Ortaklar İşhanı

				(0 454) 214 03 95	No: 24 K: 2/23
GÖRELE		MÜGENAZ TURİZM	A	(0 454) 513 72 20	Şehit Yüzbaşı Temel Kuğuoğlu Bul. 43/B
GİRESUN		AYMAÇ TURİZM	A	(0 538) 792 74 74 (0 454) 202 00 43	Hacımiktat Mah., Alpaslan Cad. Çilesiz Pasajı, No: 6
GİRESUN		28 CEKA TURİZM	A	(0 545) 674 24 24 (0 454) 314 15 74	Hacı Miktad Mh. Alparslan Cd.,No:5/A
İSTANBUL	GİRESUN	WORLD OF X TURİZM	A	(0 542) 290 88 09 (0 454) 216 61 77	Hacı Miktad Mah. AtTÜRK Bul. No:9
SAMSUN	BULANCAK	TOMRİS TURİZM	A		
GÖRELE		YEŞİL BEYAZ TURİZM	A	(0 533) 470 09 20 (0 454) 513 33 00	Sayfiye Mah. Fecvzi Çaknak Cd. No: 45/B
GİRESUN	BULANCAK	BULANCAK TURİZM	A	(0 545) 383 28 28	Fatih Cad. No: 9 /B

				(0 454) 314	
				33 15	
				(0 533) 543	
		TE-TUR		80 75	Fatih Cad. No:
SAMSUN	BULANCAK	TURİZM	A	(0 454) 333	7/A
				00 88	

Toplam 16 adet seyahat acentesi vardır (Giresun İl Turizm Müdürlüğü).

Tablo 2.6: Turizm İşletme Belgeli Restoranlar

İLÇE	TESİSİN ADI	ADRES	İLETİŞİM BİLGİLERİ
MERKEZ	FARNAKIA RESTORAN & KAFE		
TİREBOLU	AŞGANA RESTORAN		
MERKEZ	SİRENA		

Toplam 3 adet Turizm İşletme Belgeli restoran vardır (Giresun İl Turizm Müdürlüğü).

2.5.3. Giresun İline Gelen Yerli ve Yabancı Turist sayıları

Tablo 2.7: Yerli- Yabancı Turist Sayısı

Yıllar	Yerli Turist Sayısı	Yabancı Turist Sayısı	Toplam
2000	553.000	17.000	570.000
2001	590.000	32.000	622.000
2002	650.693	35.603	682.296
2003	747.221	35.526	782.747
2004	101.352	6.822	108.174
2005	330.442	8.771	339.213
2006	437.095	12.017	449.112
2007	578.420	12.490	599.091
2008	557.376	15.893	573.269
2009	601.048	20.067	621.115
2010	623.209	29.961	653.017
2011	627.102	31.258	658.036

2012	631.195	33.382	664.577
2013	649.806	35.028	684.834
2014	703.229	38.059	741.288
2015	768.284	42.367	810.651
2016	171.185/.....	22.338/.....	193.523/...

Tablo 2.7'de görüldüğü gibi Giresun'a gelen turist sayısı yıllar itibari ile artış göstermektedir. 2000 yılında 570.000 olan toplam turist sayısı 2001 yılında 622.000 kişiye 2002 yılında 682.296 ve 2003 yılında da 782.742 kişiye ulaşmıştır. 2004 yılında düşüş yaşanmasına rağmen sonraki yıllarda ziyaretçi sayısı tekrar artış göstermeye başlamış ve her yıl ziyaretçi sayısı artarak devam etmiştir (Giresun İl Kültür ve Turizm Müdürlüğü İstatistikleri, 2018; Güner, 2018).

2.5.4. Turizm Sektöründe Giresun İline Yapılan Teşvikler

Teşvikler, Bir Bölgenin Ulusal alanda ve Çevresi ile rekabet edebilme anlamında yapılan, maliyet düşüklüğü, vergi indirimi, finanssal kaynaklar gibi yatırımcıları o bölgeye çekebilecek bir takım araçlardır. Teşvik aynı zamanda üretim,tüketim ve dağım gibi faktörleri güçlendiren o bölgenin gelişimini sağlayan ve bir birini etkileyen sistematik bir olgudur.

Türkiye'de uygulamaya konulan turizm teşvik politikaları, yerli ve yabancı yatırımcıları cesaretlendirme amacı taşımakta ve kamu kaynaklarıyla gerçekleştirilerek, turizm alt ve üst yapısını oluşturma veya genişletmeye yönelik olmuştur. Özellikle 1982 yılında "2634 sayılı Turizm Teşvik Kanunu'nun" çıkarılması ve 1985'te turizm sektörünün "Özel Önem Taşıyan Sektör" kapsamına alınması gibi adımlar ile turizm sektörüne verilen destekler daha profesyonel temellere dayandırılmıştır. Teşvik politikaları ile işletmelere verilen teşvik unsurları genişletilmiş ve tesis sayısı artırılmıştır. Buna paralel olarak turizm gelirlerinde de artış gözlemlenmiştir (Şanlıoğlu ve Özcan, 2017, s.113; Güner, 2018).

Giresun ilinde turizm konusundaki teşviklere baktığımızda ise; turizm konusundaki çalışmaların başında altyapının iyileştirilmesi (yaylalardaki turizm merkezlerinin imar planlarının tamamlanması, il merkezlerinde ve ilçelerde otopark sorununun çözülmesi), mevcut hizmetlerin geliştirilmesi (milli parkların düzenlenmesi, sahil bandının düzenlenmesi, yaylalardaki turistik aktivitelerin arttırılması, turizm işletmelerinin niteliklerinin arttırılması), mevcut doğal, tarihi ve arkeolojik değerlerin geliştirilmesi, ulaşım ve iletişim altyapısındaki eksikliklerin giderilmesi ve turizme yönelik kamusal altyapı eksikliklerinin giderilmesi, sürdürülebilirlik sorunlarının giderilmesi, tanıtım ve pazarlamanın arttırılması, eğitim ve insan kaynaklarının geliştirilmesi (turizm eğitim merkezinin kurulması) ve özel sektörün (konaklama, yeme içme, hediyelik eşya, ve eğlence sektörlerinin) kapasitelerinin geliştirilmesi gelmektedir (Giresun İl Turizm Strateji ve Eylem Planı, 2018, s.57; Güner,2018).

Giresun İl Turizm Strateji ve Eylem Planının vizyon ve hedeflerinin başında nitelikli insan, sosyal refah ve yaşam kalitesinin arttırılması, yenilikçi ve rekabetçi ekonomi ortamının oluşturulması, yaşanabilir mekanlar ile sürdürülebilir çevrenin temel alınması ve kırsal odaklı zenginliğin sağlanması gelmektedir (Giresun İl Turizm Strateji ve Eylem Planı, 2018, s.44; Güner, 2018). Bu bağlamda Giresun’da turizm koordinasyon kurulu oluşturulmuş ve 2023 yılına kadar Giresun için turizmde bu kuruluşlar (Giresun Valiliği, İl Özel İdaresi, Giresun İl Müdürlükleri, KOSGEB, İŞKUR, TURSAB, Giresun Kent Konseyi ve çeşitli STK’lar) tarafından 77 eylem planı belirlenmiştir (Giresun İl Turizm Strateji ve Eylem Planı, 2018, s.50; Güner, 2018).

“2634 Sayılı Turizm Teşvik Kanunu” ile belirlenen teşvikler kapsamında ise Giresun iline (Belediye, İl Özel İdaresi, Mahalli İdare Birlikleri ve Yatırım İzleme Koordinasyon Başkanlıklarının işbirliği ile) çevre düzenlenmesi ve alt yapı uygulamalarına (katı atık bertaraf tesisi, atık su arıtma tesisi, meydan, park, yol düzenlenmesi, kış sporları tesisleri, içme suyu tesis sistemleri vb.) yönelik mali yardımlar yapılmaktadır (Kültür ve Turizm Bakanlığı, 2015; Güner,2018).

2.5.5. Giresun ilinin SWOT (Güçlü Yönler, Zayıf Yönler, Fırsatlar ve Tehditler) Analizi

İlk kullanımı 1970'li yıllara dayanan SWOT analizi günümüzde birçok alanda kullanılmaktadır. Piyasada ürün ve hizmet üretimi yapan her işletme rakiplerine karşı öne geçebilmek ve varlığını devam ettirilebilmek için stratejik yönetim anlayışını hayata geçirmek zorundadır. SWOT analizi, strateji belirlemeye yönelik, analiz yapma ve planlama aracı olarak görülmektedir (Özgen, 2011: 54; Kaygısız ve arkadaşları, 2015: s.160; Karpuz, 2017).

SWOT analizi tüm sektörlerde olduğu gibi turizm sektöründe de önemlidir. Özellikle alternatif turizm potansiyelinin belirlenmesinde SWOT analizi tekniğinden yararlanılarak, bölgenin turizm potansiyeli, içsel (güçlü ve zayıf yönleri) ve dışsal (fırsatlarını ve tehditler) faktörleri ortaya çıkarılmalıdır (Karpuz, 2017). SWOT analizi tekniği kullanılarak Giresun'un Eko-Rekreasyon ve Turizm potansiyeli değerlendirilmeye çalışılmıştır.

a. Bölgenin Güçlü Yönleri (Strengths)

- 1-Tarih, kültür, doğa turizminin gelişimine uygun kaynakların varlığı
- 2-Eko turizm amaçlı kullanılabilir özelliklere sahip tabiat parkları ve Yaylalar
- 3-Merkeze yakın hava limanı olması
- 4-Yazları orta derecede kışları ise ılık geçmektedir
- 5-Karadeniz'in tek yaşanabilir adasına sahiptir
- 6-Kültür turizminin gelişmesi açısından önemli olan eski Rum evleri, kilise ve manastırlar bölgede yer almaktadır. (Şebinkarahisar meryemana manastırı)
- 7-Kıyı ve Deniz turizmi gelişmeye açıktır
- 8-Giresun mahalli ve yöresel yemek mutfağı zengin bir ildir, Gastronomi turizmi açısından sağlıklı ve diyet yemekleri mevcuttur.
- 9-Giresun zeytinlik mahallesi ve dar sokakları ilin tarihi dokusunu yansıtmaktadır

- 10-Bölge halkı ve işletmeciler gelen ziyaretçilere karşı oldukça misafirperverdir.
- 11-Fındık ve fındık ürünleri bölgenin tanıtımı için büyük önem taşımaktadır
- 12-Samsun -ordu-Trabzon gibi tarihi ve kültürel özelliği farklı olan illere yakın olması
- 13-Yaylalarının baki , Eko Turizm'e elverişli olması
- 14-Uluslar arası Aksu Festivalinin olması
- 15-Doğa sporlarına elverişliliği
- 16-Yayla festivallerinin oluşu

b. Bölgenin Zayıf Yönleri (Weakness)

- 1-Alt yapı eksikliği
- 2-Turistik işletmelerin beklentiyi karşılayacak düzeyde gelişmemiş olması
- 3-5 yıldızlı tesislerin eksikliği
- 6-Turizm açısından bölgede yeterince girişimci bulunmaması
- 7-Turizme yönlendirilebilecek kalifiye , eğitimli işgücünün eksikliği
- 8-Yelken, dalış,kayak, ,rafting, yamaç paraşütü,kano gibi sporlara gereken önemin verilmemesi
- 10-Reklam ve tanıtım eksiklikleri
- 11-Çevreyi koruma bilincinin olmaması
- 12- Yurt içi ve yurtdışı uçuşlara uygun olduğu halde yeteri kadar aktif olmayışı
- 13-Çarpık kentleşme
- 14-Sosyal ve kültür festivallerinin il genelinde az oluşu

c.Fırsatlar (Opportunities)

- 1-Türkiye ve Dünya Turizmi açısından büyük potansiyele sahip çok yönlü turizm yapılabilecek bir destinasyon olması

- 2- Turizmin öneminin her geçen gün daha büyük bir kitle tarafından kabul edilmesi
- 3- İnsanların kitle turizminin yarattığı sıkıntıdan uzaklaşmak istemesi
- 4-Dünya fındık potansiyelinin %60 nı karşılaması ve ürünleri iyi pazarlama fırsatı
- 5- Deniz canlılarının bir çok bölgeden daha lezzetli ve çeşitli olması
- 6- Doğal güzelliklerin bolluğu
- 7- Kültür turizmine uygunluğu
- 8- Deniz turizmine uygun olması
- 9-Giresun'un zengin ve diyetlik mutfağı

d.Tehditler (Thereats)

- 1- Son yıllarda giderek artan deniz kirliliğı
- 2- Yerleşim bölgelerindeki alt yapı yetersizliğinin neden olduğu çevre kirliliğı
- 3- Doğa ve kültür turizmine gereken önemin verilmemesi
- 4- Bölgenin tanıtımı konusundaki eksiklerin giderilmesi ve büyük tesislerin kurulabilmesi için büyük yatırımların yapılmaması
- 5- Tarihi ve kültürel varlıkların korunmaması ve restorasyonunun yapılmaması
- 6-Giresun'da Turizm imajının doğru oluşturulamaması
- 7-Hes'lerin çok olması
- 8-) Yayla yollarında ulaşım zorlukları
- 9-)Şehir merkezinde ki Trafik ve Otopark sorunu

3. GEREÇ VE YÖNTEM

3.1. GİRESUN İLİNİN EKO-REKREASYON VE TURİZM POTANSİYELİ: ALAN ARAŞTIRMASI

3.1.1. Araştırmanın Amacı

Rekreasyon diğer bir adıyla boş zaman bireyler tarafından etkili, yaratıcı, bireysel ve sosyal amaç güdülen yapılan aklı ve vücudu yenilemek amacıyla ilgi ve gereksinimleri cevap veren etkinliklerdir (Chase, 1996; Altıncı, 2019). Eko-Rekreasyon ise biyotik çevrede yapılabilen aktiviteler bütünlüğüdür.

Guyer-Feuler'in yaptığı tanıma göre turizm; gittikçe artan hava değişimi ve dinlenme gereksinimleri, doğa ve sanatla beslenen göz alıcı güzellikleri tanıma isteğine; doğanın insanlara mutluluk verdiği inancına dayanan ve özellikle ticaret ve sanayinin gelişmesi ve ulaşım araçlarının sorunsuz hale gelmelerinin bir sonucu olarak ulusların ve toplumların birbirlerine daha çok yaklaşmasına imkân tanıyan modern çağa özgü bir olaydır (Çuhadar, 2006, s.4; Küçükaslan, 2007: s.2; Kozak ve Bahçe, 2009: s.1; Deveci, 2016).

Bulduğumuz zaman ve teknolojik gelişmeler dikkate alındığında insanların kendilerini yenileme ve gerçekleştirme ihtiyaçları da değişkenlik göstermektedir. Ekonomisi gelişmiş olan ülkelerdeki insanlar ve özellikle entelektüel insanlar kendilerini gerçekleştirmek için daha çok macera ve doğa turizmine yönelmişlerdir ve gittikleri yerlerde kişi başına, deniz ,kum ,güneş tercihi yapan turizm katılımcılarına göre daha çok döviz bırakmışlardır.Giresun tarihi ,doğal güzellikleri,denizi ve baki yapısıyla eko-rekreasyon ve eko-turizme elverişli ve her geçen gün yerli ve yabancı turist sayısı artan yatırımcıların dikkatini çeken bir ildir. Bu çalışmanın Amacı Eko_Rekreasyonun, Rekreasyonun ve Giresun ilinin Eko-Rekreasyon ve Turizm yerlerini, potansiyelini araştırmak Tarihi, Kültürel ve Doğa yapısını inceleyip Eko-Rekreasyonel ve Turizm açısından Giresun ilinin verilerini elde etmek, elde edilen veriler ile yorum yapıp bir değerlendirme ortaya çıkarmaktır.

Araştırmanın ilk bölümlerinde Rekreasyonun, Eko-Rekreasyonun,Turizmin ve Eko- Turizmin tanımları yapılmış,aralarındaki farkları ortaya koymaya çalışılmıştır.Diğer bölümlerde ise Giresun'un Tarihi ve Coğrafi Özellikleri Rekreasyon

ve Eko-Rekreasyon yerleri doğal Spor alanları ,Turizmi ve Eko Turizm Yerleri ve potansiyeli belirtilmektedir.

3.1.2. Araştırmanın Gereç ve Yöntemi: Araştırmanın kapsamı; Giresun ilinde bulunan Turizm işletme belgeli oteller kapsamaktadır. Araştırma kapsamında Toplam'da 30 adet olan Turizm işletme belgeli otellerin Yöneticilerine Anket tekniği kullanılmış ve soru formları dağıtılmıştır. 20 Otel yöneticisinden geribildirim alınmıştır. Anket çalışmasının uygulanma dönemini 2019 yılının Temmuz, Ağustos, ayları kapsamaktadır. 50 sorudan oluşan anketin ilk bölümünde işletmeye yönelik sorular, diğer bölümünde ise Giresun Turizmüne yönelik açık uçlu ve çoktan seçmeli sorular kullanılmıştır. Verilerin analizinde SPSS 22 IBM programı kullanılmış ve tablolar halinde sunumu yapılmıştır. Bu çalışmanın Anket bölümün de Güner, (2018) çalışmasından yararlanılmıştır.

4. BULGULAR

4.1. Araştırmanın Bulguları ve Değerlendirilmesi

Tablo 4.1: Otellerin Faaliyet Süreleri

Faaliyet Süreleri	Sayı	Yüzde(%)
1 ile 5 yıl arası	9	45,0
6 ile 10 yıl arası	3	15,0
11 ile 15 yıl arası	1	5,0
16 ile 20 yıl arası	3	15,0
21 ile 25 yıl arası	1	5,0
25 yıl ve üzeri	3	15,0
Toplam	20	100,0

Tablo 4.1'de görüldüğü gibi %45'inin 1 ile 5 yıl arası 9 otel hizmet vermektedir. Bu durum son zamanlardaki yerli ve yabancı turist artışıyla doğrudan orantılı olabilir ve

Giresun'daki Otelcilik alanındaki yatırımcıların son senelerden diğer senelere göre fazla bir artış olduğunun ve yatırımlar yaptığının göstergesidir.

Tablo 4.2: Otellerin Yatak Kapasitesi

Yatak Sayısı	Sayı	Yüzde(%)
1 ile 50 arası	7	35,0

Tablo 4.2 (devam)

51 ile 100 arası	9	45,0
101 ile 150 arası	3	15,0
150 ve üzeri	1	5,0
Toplam	20	100,0

Tablo 4.2'de görüldüğü gibi % 45'lik bir bölüm 50 ile 100 arası bir yatak kapasitesinin olduğunun % 5'ile Turizm İşletme Belgeli bir otelin 150 ve üzeri yatak kapasitesinin olduğunu belirtmişlerdir. Bu her yıl turist sayısı artan bir şehir için yatak kapasitesi bakımından yeterli donanımına sahip olmadığını Giresun'da düşük kapasiteli işletmeler olduğunu göstermektedir

Tablo 4.3: Otellerin Yıldız Sayısı

Yıldız Sayısı	Sayı	Yüzde(%)
0	1	5,0
1	1	5,0
2	5	25,0
3	11	55,0
4	2	10,0
Toplam	20	100,0

Tablo 4.3'te Turizm İşletme Belgeli otellerin % 55'i üç yıldızlıdır,% 10'u ise 4 yıldızlıdır. Bu oranlar genel anlamda Giresun'da 5 yıldızlı ve daha üstü otellerin olmayışını tesisleşme bakımından eksik işletmelerin var olduğunu göstermektedir.

Tablo 4.4: Otellerin Hizmet Şekli

Hizmet Şekli	Sayı	Yüzde
Tüm yıl	20	100,0

Tablo 4.4'te Turizm işletme belgeli Otellerin % 100'ü tüm yıl hizmet vermektedir. Yazın ve kışın aktif halde çalışmaktadırlar, sezonluk değillerdir.

Tablo 4.5: Otellerin Daimi Personel Sayısı

Daimi Personel Sayısı	Sayı	Yüzde
1 ile 10 arası	13	65,0
11 ile 20 arası	3	15,0
21 ile 30 arası	2	10,0
30 ve üzeri	2	10,0
Toplam	20	100,0

Tablo 4.5'te görüldüğü gibi %65'i 1 ila 10 arası %15'i 11 ile 20 arası %10'u 21 ile 30 arası yine % 10'u 30 ve üzeri daimi personel çalıştırmaktadır.

Tablo 4.6: Otellerin Geçici Personel Sayısı

Geçici Personel Sayısı	Sayı	Yüzde
0	11	55,0
1 ile 10 arası	9	45,0
Toplam	20	100,0

Tablo 4.6'de görüldüğü gibi %55 ve %45'lik kısımlar arasında fazla bir fark yoktur. Genel anlam da %100'lük bir oran da bütün oteller geçici personel kullanmaktadırlar. Bu durum sezon yoğunluğuna bağlı olmaktadır.

Tablo4.7: Otellerde Çalışan Yönetici Sayısı

Yönetici Sayısı	Sayı	Yüzde
1 ile 3 kişi arası	17	85,0
4 ile 6 kişi arası	1	5,0
7 ve üzeri	1	5,0
Bulunmuyor	1	5,0
Toplam	20	100,0

Tablo 4.7'de görüldüğü gibi otellerden %85'inde çalışan yönetici personel sayısı bir ile üç kişi arasında değişmektedir. Bu durum Turizm işletme belgeli otellerin küçük kapasiteli olduğu ve her departmanda ayrı bir yöneticisinin olmadığı, bir yöneticinin birden fazla görev ve pozisyona sahip olduğunun göstergesidir.

Tablo 4.8: Alt Düzey Personel Sayısı

	Sayı	Yüzde
1 ile 5 arası	8	40,0
6 ile 10 arası	4	20,0
16 ile 20 arası	2	10,0
20 ve üzeri	2	10,0
Bulunmuyor	4	20,0
Toplam	20	100,0

Tablo 4.8'de Görüldüğü gibi %40'lık bir bölüm 1 ile 5 kişi arası eğitim düzeyi lise ve daha düşük personel çalıştırmakta %20'lik bir bölüm ise eğitim düzeyi yüksek kişiler tercih etmektedir. Genel anlamda bakıldığında %80'lik bir kesim Turizm İşletme Belgeli Otellerde Eğitimsiz personel çalıştırmaktadırlar.

Tablo 4.9: Ast Personel Eğitim Düzeyi

	Sayı	Yüzde (%)
Lise	13	65,0
Üniversite	6	30,0
Y.Lisans/Doktora	1	5,0
Toplam	20	100,0

Tablo 4.9'a bakıldığında %65'lik bir kısım lise %30'luk bir kısım üniversite %5'lik bir kısımda yüksek lisans veya doktora gibi alanlarda mezundur. Turizm işletme Belgeli Otellerin ast personel'in büyük bir bölümünün eğitim durumlarının yetersizliği saptanmış kalifiyeli personel olmadıkları tespit edilmiştir.

Tablo 4.10: Yönetici Personel Eğitim Düzeyi

	Sayı	Yüzde(%)
İlkokul	1	5,0
Lise	1	5,0
Üniversite	14	70,0
Y.Lisans/Doktora	3	15,0
Belirtilmemiş	1	5,0
Toplam	20	100

Tablo 4.10'a bakıldığında %70'lik bir kısmın üniversite bölümünden mezun olduğunun yönetici personelin çeşitli alanlarda eğitim aldığı ancak alt düzey ve ast

düzyer personelin lise ve daha düşük eğitimli olması alanlarında bilgi düzeyi ve tecrübe bakımından yetersiz düzeyde olduklarını çeşitli seminer ve kurslar ile alanlarında kendilerini geliştirebileceklerini göstermektedir.

Tablo 4.11: Personelin Sigorta Durumu

	Sayı	Yüzde(%)
Tam Sigorta	8	40,0
Asgari Ücret Üzerinden	11	55,0
Kısmi	1	5,0
Toplam	20	100,0

Tablo 4.11'de görüldüğü gibi %55'lik işletmeler çalışanlarının sigortalarını asgari ücret üzerinden %40'lı bir bölüm tam sigorta üzerinden yatırmaktadır.

Tablo 4.12: Otellerin Personel Edinme Yolları

	Ortalama (%)
İş Kur Üzerinden	23,2
Eş, Dost, Akıaba Yoluyla	15,3
Direkt Başvuru Yoluyla	21,2
İlan Yoluyla	28,5

Tablo 4.12'de görüldüğü gibi verilen ilanlar ile işe alım %28,5 iken iş kur üzerinden 23,2 direk başvurularla 21,2'dir. Turizm işletme belgeli oteller işe alımlarda en düşük %15,3 ile eş, dost ilişkileri ile işe alım yapmaktadır. Bu durum diğer anket ve çalışmalara kıyasla eş,dost üzerinden işe alımların otel işletmelerinde performans bakımından yeterli olmadığını zamanla işe alım şartlarının değiştiğini göstermektedir.

Tablo 4.13: Personelin Eğitim Oranı

	Ortalama (%)
Personelin Turizm Eğitim Oranı	23,2

Tablo 4.13'e bakıldığında personelin Turizm eğitim oranı 23,2'dir. Turizm işletme belgeli oteller genel anlamda turizm alanında eğitimsiz personel ile işletmeler hizmet vermektedirler.

Tablo 4.14: Personelin Görev Pozisyonuna Göre Otellerin Yıl Boyu İstihdam Durumu

	Çalışıyor		Çalışmıyor		Toplam	
	Sayı	(%)	Sayı	(%)	Sayı	(%)
Resepsiyon	18	90	2	10	20	100
Temizlik	18	90	2	10	20	100
Rehberlik	2	10	18	90	20	100
İdari	13	65	7	35	20	100
Servis	14	70	6	30	20	100
Mutfak	16	80	4	20	20	100
Teknik Servis	7	35	13	65	20	100

Tablo 4.14'de bakıldığında Turizm işletme belgeli otellerin %90'lık bölümü sezon boyunca resepsiyon ve temizlik bölümü %80 ve %70'lik bölümü ise sezon boyunca mutfak ve servis bölümü aktif haldedir. Teknik servis bölümü ve rehberlik sezonluk ve ihtiyaç halinde çalışmaktadır.

Tablo 4.15: Otellere Gelen Turistlerin Ortalama Kalış Süresi

Kalış Süresi	Sayı	Yüzde(%)
1 gece	11	55,0
2 gece	6	30,0
3 gece	2	10,0

Tablo 4.15 (devam)

4 ve üzeri	1	5,0
Toplam	20	100,0

Tablo 4.15'te görüldüğü gibi Turizm işletme belgeli otellerde %55'lik oranla 1 gece %30'luk oranla iki gece kalınmaktadır. Bu durum gelen turistlerin günübirlik olmalarını ve otellerde konaklamayı uzatacak yeteri kadar aktivitelerin olmadığını göstermektedir.

Tablo 4.16: Otellere Gelen Yerli Turist Sayısı

Turist Sayısı	Sayı	Yüzde(%)
1 ile 4999 kişi arası	5	25,0
5000 ile 9999 arası	2	10,0
Belirtilmemiş	13	65,0
Toplam	20	100,0

Tablo 4.16'da görüldüğü gibi %65'lik bir bölüm sayı olarak bir veri vermemiş %25'lik bir bölüm 5000'i bulurken %10'luk bölüm ise 5 ile 10 bin arasındadır.

Tablo 4.17: Otellere Gelen Yabancı Turist Sayısı

Turist Sayısı	Sayı	Yüzde(%)
10 ile 499 arası kişi	5	25,0
500 ile 999 arası kişi	1	5,0
1000 ile 3000 arası kişi	1	5,0
Belirtilmemiş	13	65
Toplam	20	100

Tablo 4.17'de göre yabancı turist sayısı %25 ile 10 ila 500 arasındadır.%5'lik kısımlarda sayılar farklılık göstermektedir.

Tablo 4.18: Aylara Göre Doluluk Oranı

	Sayı	Yüzde
Belirtilmemiş	20	100,0

Tablo 4.18'de görüldüğü gibi hiçbir işletme bu anket sorusuna gelen turist sayısı olarak aylara göre doluluk oranı hakkında cevap belirtmemiştir.

Tablo 4.19: Otellere Talebin Çok Olduğu Aylar

Aylar	Sayı	Yüzde(%)
Mart	2	10,0
Mayıs	2	10,0
Haziran	11	55,0
Temmuz	1	5,0
Belirtilmemiş	6	20,0
Toplam	16	80,0

Tablo 4.19'da görüldüğü gibi %20'lik bir kesim bu soruya cevap vermemiştir Genel dağılıma bakıldığında %55'lik bir bölüm en çok talep gördüğü ayı haziran aylarında olduğunu belirtmiş diğer oranlar ise bahar aylarını göstermektedir. Bu durum bahar aylarından yaz süreci aylarına geçildiğinde otellerin turist sayısı bakımından artış gösterdiği kışın ise minimum düzeyde olduğunu göstermektedir.

Tablo 4.20: Otellere Talebin En Az Olduğu Aylar

Aylar	Sayı	Yüzde (%)
Ocak	1	5,0
Şubat	1	5,0
Ekim	3	15,0
Kasım	3	15,0
Aralık	5	25,0
Belirtilmemiş	7	35,0
Toplam	20	100

Tablo 4.20'de görüldüğü gibi %35'lik bir kısım talebin en az olduğu ayları belirtmemiştir. %25'lik bir kısım aralık ayı derken genel anlamda kış aylarının ve sonbahar aylarının turist sayısı bakımından Turizm işletme belgeli otellerde azalma olduğu saptanmıştır.

Tablo 4.21: Otellerin Yüzme Havuzu Durumu

	Sayı	Yüzde (%)
Var	4	20,0
Yok	16	80,0
Toplam	20	100,0

Tablo 4.21'de görüldüğü gibi otellerin %80'lik bir bölümünde yüzme havuzu yokken %20'lik bir bölümünde yüzme havuzu vardır. Bu durum Turizm işletme belgeli otellerde rekreatif etkinliklerin ve sporsal kültür sanat etkinliklerinde faaliyetlerin çok az düzeyde olduğunu gösteren küçük çaplı işletmelerdir.

Tablo 4.22: Satış Geliri İçinde Maliyetlerin Payı

Maliyet Payı	Sayı	Yüzde (%)
%40	2	10,0
%45	1	5,0
%50	1	5,0
%60	2	10,0
%70	2	10,0
%80	1	5,0
Belirtilmemiş	11	55,0
Toplam	20	100,0

Tablo 4.22'de görüldüğü gibi %55'lik bir bölüm bu soruyu yanıtlamazken Turizm İşletme Belgeli otellerin genel anlamda %40'ile %70 arasında satış geliri içinde maliyet payları belirtilmektedir.

Tablo 4.23: Otellerde Bulunan Departmanlar

	Var		Yok		Toplam	
	Sayı	(%)	Sayı	(%)	Sayı	(%)
Ön Büro	15	75,0	5	25,0	20	100,0
Yiyecek İçecek	10	50,0	10	25,0	20	100,0

Teknik Servis	6	30,0	14	70,0	20	100,0
Personel ve İK	5	25,0	15	75,0	20	100,0
Muhasebe	6	30,0	14	70,0	20	100,0
Satın Alma	8	40,0	12	60,0	20	100,0
Satış ve Pazarlama	6	30,0	14	70,0	20	100,0
Bilgi İşlem	3	15,0	17	85,0	20	100,0
Güvenlik	3	15,0	17	85,0	20	100,0

Tablo 4.23 incelendiğinde, %75 ve %50 ile en çok ön büro ve yiyecek içecek departmanı bulunmaktadır. %70,%75 ve %85 oranlarıyla Turizm işletme belgeli otellerde teknik servis, personel ve İK, muhasebe, satın alma, satış pazarlama, bilgi işlem, güvenlik departmanları yoktur. Bu durum Turizm işletme belgeli otellerin küçük çapta olmasının ve bu gibi departmanlara ihtiyaç duymamasının, ihtiyaç halinde dışarıdan ya da kendi çalışanlarının fazladan sorumluluk verildiği sonucuna ulaşılmıştır.

Tablo 4.24: Yöneticilerin Yabancı Dil Durumu

	Sayı	Yüzde(%)
Evet	10	50,0
Hayır	10	50,0
Toplam	20	100,0

Tablo 4.24'e bakıldığı zaman araştırmaya katılmış olan turizm işletme belgeli otellerde görev yapmakta olan departman yöneticilerinin yabancı dil bilme konusunda

büyük eksiklikleri olduğu ve bu konuda sıkıntı yaşadıkları görülmektedir. Otellerin %50'si yabancı dil bilirken %50'si yabancı dil bilmemektedir.

Tablo 4.25: Yöneticilerin Bildiği Diller

Diller	Sayı	Yüzde
İngilizce	5	25,0
İtalyanca ve İngilizce	1	5,0
İngilizce ve Almanca	2	10,0
Diğer	2	5,0
Yabancı Dil Bilmiyor	10	50,0
Toplam	20	100,0

Tablo 4.25'e bakıldığında yöneticilerin bildiği en çok dil %25 ile İngilizcedir, onu Almanca takip etmektedir.

Tablo 4.26: Ekonomik Kriz Sektöre ve İşletmeye Etki Durumu

Durum	Sayı	Yüzde (%)
Etkiledi	5	25,0
Etkilemedi	1	5,0
Belirtilmemiş	14	70,0
Toplam	20	100,0

Tablo 4.26'da belirtildiği gibi Ekonomik kriz sektöre ve işletmeye etki durumu %70 oranında belirtilmemiştir. %25'lik bir bölüm maliyetlerim artışı ve müşteri eksikliği işlerdeki düşümlük gibi nedenlere bağlı etkilenme olduğunu belirtmiştir.

Tablo 4.27: Ekonomik Kriz Sektöre ve İşletmeye Etki Nedeni

	Sayı	Yüzde (%)
Maliyet Yükselişi	4	20,0
Müşteri Kaybı	1	5,0
Belirtilmemiş	15	75,0
Toplam	20	100,0

Tablo 4.27'de belirtildiği gibi Ekonomik kriz sektöre ve işletmeye etki durumu %75 oranında belirtilmemiştir. %25'lik bir bölüm maliyetlerin artışı ve müşteri eksikliği işlerdeki düşüklük gibi nedenlere bağlı etkilenme olduğunu belirtmiştir.

Tablo 4.28: Sektördeki Reklam Tanıtım Faaliyetlerinin Düzeyi

	Sayı	Yüzde (%)
Çok az	1	5,0
Yeterince	17	85,0
Oldukça Fazla	2	10,0
Toplam	20	100,0

Tablo 4.28'de Görüldüğü gibi %85'lik gibi bir oranla Turizm İşletme Belgeli otellerin sektördeki reklam ve tanıtım faaliyetlerinin düzeyinin yeterince yapıldığının %10'luk bir kısmında oldukça fazla yapıldığının %5'lik bir kısmında tam tersine çok az olduğunu belirtmişlerdir. Bu durum Giresun da ki son yıllardaki turist artışıyla doğru orantılı olup ancak eko-turizm bakımından diğer bölgelerle kıyaslama yapıldığında ters orantılı bir durum söz konusu olmaktadır.

Tablo 4.29: Reklam ve Tanıtım Faaliyetlerinde Kullanılan Araçlar

	Sayı	Yüzde (%)
İnternet gibi medya araçları	19	95,0
Hepsi	1	5,0
Toplam	20	100,0

Tablo 4.29'da görüldüğü gibi Turizm işletme belgeli otellerin Reklam ve Tanıtım faaliyetlerinde %95'lik bir kısım internet gibi medya araçlarıyla tanıtım yaparak turistlerin ilgisini çekmeye çalışıyor, %5'lik bir kısım ise gazete dergi ve TV gibi medya organlarını da beraberinde kullanmaktadırlar.

Tablo 4.30: Otellerin Web Site Durumu

	Sayı	Yüzde (%)
Var	20	100,0

Tablo 4.30'da görüldüğü gibi otellerin %100'ü web siteleri bulunmaktadır. Bu durumda turistler gelmeden önce otel hakkında teorik ve görsel olarak bilgi ve fikir sahi olmaktadır.

Tablo 4.31: Otellerin Yıllara Göre Web Site Durumu

	Sayı	Yüzde (%)
1-5 yıl	9	45,0
6 ile 10 yıl	3	15,0
11 ile 15 yıl	2	10,0
16 ile 20 yıl	1	5,0
Belirtilmemiş	5	25,0
Toplam	20	100,0

Tablo 4.31'de görüldüğü gibi %45'i 1 ila 5 yıl %15'lik kısım 6 ila 10 yıl %10'luk bir bölüm ise 11 ila 15 yıl arasında dır.1 ila 5 yıl arasında web sitesinin yaygın olması son yıllardaki yatırımcı fazlalığındandır.

Tablo 4.32: Acente Kullanım Durumu

	Sayı	Yüzde (%)
Evet	16	80,0
Hayır	4	20,0
Toplam	20	100,0

Tablo 4.32'de görüldüğü gibi %80'lik bir bölüm acente ile birlikte çalışmaktadır. %20'lik bir bölüm ise kullanmamaktadır. %20'lik bir bölümün acentenin karşılayacağı turist miktarının konaklama ve tesislerin yetersizliği bakımından küçük işletmeler olduğu için ağırlayamayacağı sonucu elde edilmiştir.

Tablo 4.33: Kullanılan Acente Sayısı

	Sayı	Yüzde (%)
1-5 arası	7	35,0
6 ile 10 arası	8	40,0
16 ile 20 arası	1	5,0
Bulunmuyor	4	20,0
Toplam	20	100,0

Tablo 4.33'te bakıldığında 16 ila 20 Arası acente kullanan %5 lik bir kısımdır, bu durum Giresun'da otelcilikte tesis ve konaklama bakımından yetersiz işletmelere sahip olduğunun bir göstergesidir.

Tablo 4.34: Otellerde Kullanılan Tatil Sistemleri

	Var		Yok		Toplam	
	Sayı	Yüzde(%)	Sayı	Yüzde(%)	Sayı	Yüzde(%)
Oda Kahvaltı	19	95,0	1	5,0	20	100
Tam Pansiyon	5	25,0	15	75,0	20	100
Yarım Pansiyon	9	45,0	11	55,0	20	100
Her şey Dâhil	2	10,0	18	90,0	20	100

Tablo 4.34'te Görüldüğü gibi %95'lik bir bölüm oda kahvaltı, %45'lik bir bölüm yarım pansiyon, %25'lik bir bölüm ise tam pansiyon sistemi uygulamaktadır. Her şey dâhil sistemi %10'luk bir işletme uygulamaktadır. Diğer bölgeleri baz aldığımız da her şey dahil sistemin kaliteli turist bakımından olumsuz etkilerini düşünürsek Giresun'da ki turizm işletme belgeli otellerde ki sistem yerli ve yabancı daha elit turistleri konaklatmaktadır.

Tablo 4.35: Otellerin Kullandığı Oda Satış Yöntemleri

Oda Satışı	Ortalama
Tur Şirketleri Aracılığı İle	%28
Web Sitesi Aracılığı İle	%20
Doğrudan Temas İle	%57

Tablo 4.35'te görüldüğü gibi otellerin %57'si doğrudan temas ile %28'i tur şirketi ve acente ile %20'si web sitesi aracılığı ile oda satışlarını yapmaktadırlar.

Tablo 4.36: Turistlerin Giresun'a Geliş Amacı

	Sayı	Yüzde(%)
İş	9	45,0
Dinlenme	2	10,0
Kültür	5	25,0
Birden fazla sebep ile	4	20,0
Toplam	20	100,0

Tablo 4.36'da görüldüğü gibi Turizm İşletme Belgeli otellere %45'lik bir bölüm iş amaçlı %25'lik kültür ziyareti, %20'lik bir bölüm birden fazla sebeple gelirken %10'luk bölüm ise dinlenme amaçlı gelmektedir. Giresun'a turistlerin birçoğu iş amaçlı gelmektedir.

Tablo 4.37: Otelere Gelen Yerli ve Yabancı Turist Sayısındaki Artış Seviyesi

	Yerli turist		Yabancı turist	
	Sayı	(%)	Sayı	(%)
Çok azaldı	3	15,0	4	20,0
Az miktarda azaldı	1	5,0	1	5,0
Hiç değişmedi	1	5,0	6	30,0
Orta düzeyde arttı	15	75,0	9	45,0
Çok arttı	-	-	-	-
Toplam	20	100	20	100

Tablo 4.37'de görüldüğü gibi %75 oranında otellerin yerli %45 oranında da yabancı turist sayılarında orta derecede artış olduğu gözlenmektedir. Bu durum son zamanlarda Giresun' un yerli ve yabancı turistler tarafından tercih edildiğinin bir göstergesidir.

Tablo 4.38: Otellerde Uygulanan Beklenti Veya Memnuniyetsizlik Uygulamaları

	Sayı	Yüzde(%)
Uygulanıyor	15	75,0
Uygulanmıyor	5	25,0
Toplam	20	100,0

Tablo 4.38'de görüldüğü gibi otellerde kalan müşterilerin %75'ine beklenti ve memnuniyetsizlik uygulamaları uygulanırken %25'inde uygulanmamaktadır. Genel anlamda oteller müşterilerin arz ve taleplerini dikkate almaktadırlar.

Tablo 4.39: Otellerde Uygulanan Beklenti Veya Memnuniyetsizlik Uygulamaları

	Sayı	Yüzde(%)
Anket	2	10,0
Yüz yüze görüşme	2	10,0
Dilek ve Şikayet Kutusu	7	35,0
Sosyal Medya	1	5,0
Belirtilmemiş	3	15,0
Kullanmıyor	5	25,0
Toplam	20	100

Tablo 4.39'da görüldüğü gibi otellerin %35'i Dilek ve şikâyet kutusu ile müşterilerin arz ve taleplerini değerlendirirken %10'luk bir kısım yüz yüze görüşme ve anket tekniği uygulamaktadır.

Tablo 4.40: Otellerde Kalan Müşterilerin Şikâyet Konuları

	Önemsiz		Önemli		Çok Önemli		Belirtilmemiş		Toplam	
	Sayı	(%)	Sayı	(%)	Sayı	(%)	Sayı	(%)	Sayı	(%)
Kalifiye Eleman Yetersizliği	8	40,0	7	35,0	4	20,0	1	5,0	20	100
Eğlence Ünitesi Yetersizliği	7	35,0	8	40,0	4	20,0	1	5,0	20	100
Çevre Düzensizliği	6	30,0	10	50,0	3	15,0	1	5,0	20	100
Ulaşım Zorlukları	6	30,0	7	35,0	6	30,0	1	5,0	20	100
Tesislerinin Temizliği	6	30,0	12	60,0	2	10,0	-	-	20	100

Tablo 4.40'da görüldüğü gibi otellerde kalan müşterilerin şikâyet konuları %60'lık dilim ile tesislerin temizliği %50'ile çevre düzensizliği %40 ile eğlence ünitesi yetersizliği %35 ile kalifiye eleman yetersizliği ve ulaşım zorlukları (önemli) derecelerde gelmektedir. En önemlilerde ise ulaşım zorlukları ve diğer bölümler gelmektedir.

Tablo 4.41: Turistlerin Harcama Yaptıkları Alanlar

	Sayı	Ortalama
Yeme, İçme	17	0,85
Konaklama	17	0,85
Hediyelik Eşya	12	0,60
Sağlık	4	0,20
Ulaştırma	8	0,40
Spor Faaliyetleri	2	0,10

Tablo 4.43'te görüldüğü gibi Turistlerin harcama yaptığı alanlar 0.85 oranlarıyla yeme içme ve konaklama 0.60 ile hediyelik eşya 0.40 ile ulaştırma harcama yapmaktadırlar. Rekreatyonel ve sporsal faaliyetler 0.10 ile sonuncu sırada yer alarak otellerin rekreatif amaçlı ve sporsal yönüyle turistlerin konaklamalarını uzatacak etkinlikleri yok denecek kadar azdır.

Tablo 4.42: Giresun'daki Tesislerin Turist Ağırlamak İçin Kapasite Durumu

Çok yetersiz	4	20,0
Yetersiz	3	15,0
İdare eder	6	30,0
Yeterli	5	25,0
Çok yeterli	1	5,0
Toplam	19	95,0

Tablo 4.44'te Görüldüğü gibi otellerin %30'u idare eder kanısına varırken %25'i yeterli olduğunu düşünmektedir. Yetersiz ve çok yetersiz kısımlarının toplamı %35'i bulduğunda genel anlamda kapasite durumu yetersiz olduğu saptanmaktadır.

Tablo 4.43:Giresun'daki Tesislerin Turist Ağırlamak İçin Kapasite Durumu

	Önemsiz		Önemli		Çok Önemli		Belirtilmemiş		Toplam	
	Sayı	(%)	Sayı	(%)	Sayı	(%)	Sayı	(%)	Sayı	(%)
İnanç Turizmi	15	75,0	2	10,0	2	10,0	1	5,0	20	100
Yayla Turizmi	2	10,0	8	40,0	9	45,0	1	5,0	20	100
Gençlik Turizmi	11	55,0	4	20	4	20	1	5,0	20	100
Su Sporları	10	50,0	6	30,0	3	15,0	1	5,0	20	100
Mesire Yerleri	10	50,0	9	45,0	-	-	1	5,0	20	100

Tablo 4.43 (Devam)

Yamaç Paraşütü	13	65,0	5	25,0	1	0,5	1	5,0	20	100
Eko Turizm	8	40,0	9	45,0	2	10,0	1	5,0	20	100
Kültür Turizmi	6	30,0	10	50,0	3	15,0	1	5,0	20	100

Tablo 4.43 incelendiğinde otellerin önemli ve çok önemli kısımlarında yayla turizmi ve Eko-turizm %45 ile 1.sırada gelmektedir. Yine önemli ve çok önemli kısımlarında %50 ile kültür turizmi %30 ile su sporları gelmektedir. Bu değerlendirmeye göre Giresun Eko-turizm gelişimine, onu takiben su sporları turizmi ve kültür turizmi, gençlik turizmine açık bir şehirdir. İnanç turizmi yönünden yatırımlar yapılmaya açık bir şehir değildir.

Tablo 4.44:Giresun’da Turizm Gelişmişlik Düzeyi

	Sayı	Yüzde(%)
Hiç gelişmemiş	3	15,0
Gelişmemiş	6	30,0
Az miktarda gelişmiş	10	50,0
Gelişmiş	1	5,0
Toplam	20	100,0

Tablo 4.44 incelendiğinde %50'lik bir payla Turizm işletme belgeli oteller az miktarda gelişmiş olduğunu belirtmişlerdir.

Tablo 4.45:Giresun’da Turizmin Gelişimine Çevre İllerin Katkı Payı

	Sayı	Yüzde(%)
Katkısı var	11	55,0
Katkısı yok	9	45,0
Toplam	20	100,0

Tablo 4.45 incelendiğinde çevre illerin (Trabzon, Ordu, Samsun) gibi %55'lik dilim ile katkısı olduğu gözlemlenmektedir.

Tablo 4.46: Giresun’da Turizm Gelişmesi İçin Yapılması Gerekenler

	Önemsiz		Önemli		Çok Önemli		Toplam	
	Sayı	(%)	Sayı	(%)	Sayı	(%)	Sayı	(%)
Yeni Tesis	10	50,0	7	35,0	3	15,0	20	100
Tesis Bakımı	12	60,0	6	30,0	2	10,0	20	100
Teşvik Ve Destek	4	20,0	9	45,0	7	35,0	20	100
Yeni Yatırımlar	8	40,0	7	35,0	5	25,0	20	100

Tablo 4.46 incelendiğinde %45'lik bir dilim ile oteller teşvik ve destek beklerken %35'lik dilimde ise yeni yatırımların ve yeni tesislerin Giresun da ki turizmin gelişmesi için önemini belirtmişlerdir.

Tablo 4.47: Giresun’da Turizm Gelişmesi İçin Yapılması Gerekenler

	Önemsiz		Önemli		Çok Önemli		Toplam	
	Sayı	(%)	Sayı	(%)	Sayı	(%)	Sayı	(%)
Tarım ve Hayvancılık	7	35,0	6	30,0	7	35	20	100
Turizm	13	65,0	7	35,0	-	-	20	100
Sanayi	11	55,0	8	40,0	1	5,0	20	100

Tablo 4.47de görüldüğü gibi turizm %35'lik bir payla ilk sırada yer alırken tarım ve hayvancılık %30'luk dilimle ikinci sırada yer almaktadır. Bu durum da Turizm ile

tarım ve hayvancılığı birleřtirirsek ve üzerinde yatırımlar yapılırsa Giresun Eko-Turizmin öncülüęünü yapan iller arasında olacaktır.

Tablo 4.48: Aksu Festivali Ve Yayla Őenliklerinin Turizme Katkısı

	Sayı	Yüzde(%)
Katkısı var	16	80,0
Katkısı yok	4	20,0
Toplam	20	100,0

Tablo 4.48'de Görüldüęü gibi uluslar arası Giresun Aksu festivalinin %80'lik bir oranla turizme faydasının olduęu saptanmıřtır.

Tablo 4.49: Turizmin Giresun İin Faydalılık Düzeyi

	Sayı	Yüzde(%)
Faydalı deęil	1	5,0
Fikrim yok	1	5,0
Faydalı	8	40,0
ok Faydalı	10	50,0
Toplam	20	100,0

Tablo 4.51'de görüldüęü gibi %50 ve %40 'lık oranla ok faydalı ve faydalı cevapları verilmiřtir.

Tablo 4.50: Giresun'un Turizm Faaliyetleri İçin Uygunluk Durumu

	Sayı	Yüzde(%)
Uygun	19	95,0
Uygun Değil	1	5,0
Toplam	20	100,0

Tablo 4.53'te görüldüğü gibi Giresun %95'lik bir dilimle turizm'e uygun bir ildir.

Tablo 4.51: Belediye Girişimleri Giresun'a Ekonomik Olarak Katkı Sağlamaktadır

	Sayı	Yüzde (%)
Hiç katılmıyorum	2	10,0
Emin değilim	6	30,0
Katılıyorum	8	40,0
Tamamen katılıyorum	4	20,0
Toplam	20	100,0

Tablo 4.51'i incelediğimizde katılıyorum%40 ve tamamen katılıyorum %20'lik bir cevaplamayla toplamda %60 oranla belediye girişimlerinin Giresun turizmüne katkısı bulunmaktadır.

Tablo 4.52: Yerel Yönetimlerin Turizm Konusundaki Çalışma Düzeyleri

	Sayı	Yüzde(%)
Çok yetersiz	4	20,0
Yetersiz	8	40,0
İdare eder	6	30,0
Yeterli	2	10,0
Toplam	20	100,0

Tablo 4.52 incelendiğinde Turizm İşletme Belgeli otellerin yerel yönetimlerin turizm konusunda ki çalışma düzeylerini %40'lık bir oranla yetersiz bulmaktadırlar.

Tablo 4.53: Yerel Yönetimlerin Çalışmalarının Yeterli / Yetersiz Olduğu Konular

	Sayı			
	Yeterli	%	Yetersiz	%
Altyapı	11	55,0	9	45,0
Destek ve Teşvik	13	65,0	7	35,0
Tanıtım ve Reklam	18	90,0	2	10,0
Fuar ve Özel Gün Kutlaması	10	50,0	10	50,0

Tablo 4.53 incelendiğinde %50'lik oranla fuar ve özel gün kutlaması %45 ile alt yapı eksikliği %35 ile destek ve teşvik %10'luk bir dilimle de tanıtım reklam alanında yerel yönetimlerin yetersiz olduğu belirtilmiştir.

Tablo 4.54: Turizmin Ülke Ekonomisine Katkıları

	Sayı		Katkısı	
	Katkısı	%	Katkısı	%
İstihdam	19	95,0	1	5,0
Döviz	17	85,0	3	15,0
Tanıtım	15	75,0	5	25,0
Dolaylı Üretim Artışı	11	55,0	9	45,0

Tablo 4.54 incelendiğinde %95'lik oranla istihdam %85 oranla döviz girişi %75 ile tanıtım %55 ile de dolaylı üretim artışına katkısı bulunmaktadır. Genel olarak baktığımız da turizmin her alanda ülke ekonomisine katkısı olduğunu gözlemlemekteyiz.

Tablo 4.55: Katılımcılara Göre Turizm Tanımı

	Önemsiz		Önemli		Çok Önemli		Toplam	
	Sayı	%	Sayı	%	Sayı	%	Sayı	%
Ekonomi Geliştiren Faaliyet	1	5,0	8	40,0	11	55,0	20	100,0
İnsanları Kaynaştıran Faaliyet	7	35,0	10	50,0	3	15,0	20	100,0
Kültür Arttıran Faaliyet	1	5,0	14	70,0	5	25,0	20	100,0

Tablo 4.55 (Devam)

Diğer Sektörleri	3	15,0	16	80,0	1	5,0	20	100,0
------------------	---	------	----	------	---	-----	----	-------

Destekleyen Faaliyet									
Çevreyi	19	95,0	1	5,0	-	-	20	100,0	
Bozan Faaliyet									
Çevreyi	8	40,0	11	55,0	1	5,0	20	100,0	
Güzelleştiren Faaliyet									
Yerel	18	90,0	1	5,0	1	5,0	20	100,0	
Kültürü Bozan Faaliyet									
İlin Yapısını	5	25,0	12	60,0	3	15,0	20	100,0	
Koruyan Faaliyet									

Tablo 4.55'e göre %55 oranla oteller için turizm ekonomiyi geliştiren en önemli faaliyet anlamına gelmektedir. Diğer sektörleri destekleyen, kültür arttıran faaliyet, insanları kaynaştıran faaliyet, ilin yapısını koruyan faaliyetlerde oteller için önemli ve önem sırasına göre değişmektedir.

Tablo 4.56: Giresun İlinin Turizmdeki Zayıf Yönleri

	Önemsiz		Önemli		Çok Önemli		Toplam	
	Sayı	%	Sayı	%	Sayı	%	Sayı	%
Yetiştirilmiş İnsan Kaynağı Yetersizliği	3	15,0	8	40,0	9	45,0	20	100,0

Tesislerdeki Düşük Doluluk Oranları	8	40,0	8	40,0	4	20,0	20	100,0
Turistik Ürün Arz Yetersizliği	8	40,0	8	40,0	4	25,0	20	100,0
Tanıtım, Pazarlama Yetersizliği	4	20,0	8	40,0	8	40,0	20	100,0
Tarihi Eserlerin Muhafaza Edilememesi	11	55,0	6	30,0	3	15,0	20	100,0
Destek ve Teşvik Yokluğu	5	25,0	12	60,0	3	15,0	20	100,0
Konaklama, yeme içme tesislerinin azlığı	12	60,0	7	35,0	1	5,0	20	100,0
Çevre sorunlarının ortadan kaldırılmaması	14	70,0	5	25,0	1	5,0	20	100,0

Tablo 4.56'ya göre Giresun'daki turizmin zayıf yönü kısmında en önemlisi %45 ile yetişmiş insan kaynağının önemi gelmektedir. Ancak önem bakımından %60 ile destek teşvik yokluğu da turizm işletme belgeli otellerin en çok tercih ettiği seçenekler arasındadır. Her iki cevapta aslında bir birini destekler niteliktedir;çünkü destek ve teşvik olanaklarının fazlalığı otomatik olarak yetişmiş insan kaynağını da olumlu yönde etkileyecektir.

Tabla 4.57: Giresun İlinin Turizmdeki Güçlü Yönleri

	Önemsiz		Önemli		Çok Önemli		Toplam	
	Sayı	%	Sayı	%	Sayı	%	Sayı	%
Coğrafi Konumu	3	15,0	7	35,0	10	50,0	20	100,0
Tarihi Dokusu	6	30,0	7	35,0	7	35,0	20	100,0
Üniversite'nin Varlığı	13	65,0	7	35,0	-	-	20	100,0
Bitki Örtüsü Zenginliği	7	35,0	11	55,0	2	10,0	20	100,0
Sakin Ve Güvenli Ortam	3	15,0	13	65,0	4	20,0	20	100,0

Tablo 4.57'ye göre Giresun ilinin turizmde güçlü yönlerinin en önemli nedeni %50 oranla coğrafi konumu gelmektedir. Yine önem bakımından %65 oranla sakin ve güvenli ortam, %55 ile bitki örtüsü zenginliği, %35 ile de üniversitenin varlığı, tarihi dokusu gelmektedir.

5.TARTIŞMA, SONUÇ VE ÖNERİLER

Tarihsel yaklaşımı ile Rekreasyon çalışmakta olan insanların gelişmekte olan teknoloji ile çalışma saatlerinin düşürülmesi ve bu çalışma saatlerinden açığa çıkan boş zamanlarını, insanın kendini gerçekleştirerek ve yenileyerek gönüllü katılımlarla haz ve neşe sağlayan kapalı ya da açık alanlarda, ev ya da ev dışında ,kırsal alanlarda ya da şehir merkezlerin de,pasif ya da aktif bir şekilde açığa çıkan zamanı değerlendirmeye Rekreasyon, aynı boş zamanı Biyotik çevrede değerlendirmeye ise Eko-Rekreasyon denir.

Dünya üzerinde gelişmekte olan Turizm artık yeni arayışlar içerisine girmektedir. İnsanlar deniz, kum, güneş turizminden sıkılmakta, kendilerini geliştirmek ve yenilemek için macera ve doğa turizmine yönelmektedirler. Tamamen doğaya özgü koşullarda aktivitelere katılan turistler buralarda dinlenmekte, spor yapmakta,eğlenceli organizasyonlara ve festivallere katılmakta organik besinler tüketmekte ve buldukları bölgenin örf, adet, gelenek ve göreneklerini uygulayarak kültürler arası bir farkındalık yaşamaktadırlar.

Giresun baki doğası, denizi, tarihi ve kültürel yapısı ile Eko-Rekreasyon ve Turizm bakımından gelişmekte olan her geçen gün turist sayısını arttıran ve günden güne yatırımcıların dikkatini çeken bölge konumundadır. Özellikle Yaylaları Eko Turizm bakımından elverişli olup ulaşım koşulları, alt yapı ve üst yapı çalışmaları iyileştirildiğinde yatırımcıların doğaya ve çevresine uyumlu konaklama ve yatırım amaçlı projeleri ile Giresun, Eko-Turizmi açısından bulunduğu bölgenin incisi haline gelebilmektedir.

Bu Çalışma Giresun'un Eko-Rekreasyon ve Turizm bakımından Turizm işletme belgeli otellerin yöneticilerinin görüşleri alınmış ve araştırma kapsamında bir sonuç ortaya konmaya çalışılmıştır.

Giresun'un sakin ve Güvenli ortam olması, coğrafi konumu ve bitki örtüsü zenginliği ile Eko-Turizm açısından Yöneticiler, Giresun'u fazlasıyla yeterli bulmuş ancak destek ve teşviklerin de bir o kadar yetersiz olduğu görüşünü belirtmişlerdir.Bu durum Giresun'un Eko-Turizm açısından belirli bir potansiyelinin olduğunun ancak teşvik konusunda yatırımcıları bu bölgeye çekmekte güçlük yaşandığını göstermiştir.

Yerel yönetimlerin alt yapı ve üst yapı konusunda yetersiz olduğunu yeterince fuar ve özel günlerin yapılmadığı konusunda da hem fikirler. Ancak Belediyelerin turizm konusunda daha fazla çalışma yaptıklarının ve daha fazla organizasyon ve tanıtım faaliyetleri yaptıklarını belirtmişlerdir.

Giresun'un Turizm açısından uygun bir il olduğunu Turizmin Tarım ve Hayvancılıkla pekiştirilip Eko-Turizm bakımından daha iyi yerlere geline bilineceğini yeterli destek ve teşvik imkânı sağlanırsa yatırımcıyla birlikte kalifiye yetişmiş insan kaynağının da beraberinde geleceğini ve yetiştirileceğini düşünmektedirler.

Turizm işletme belgeli oteller, kapasite ve tesisleşme bakımından yetersiz ve küçük işletmeler düzeyindedirler. Gelen turistler kısa süre konaklama yapmaktadırlar ve harcamalarının çoğunu konaklama ve hediyelik eşya almakla yapmaktadır. Otellerin Rekreatif açıdan etkinlikleri ve sorsal faaliyetleri yok denecek kadar az, eğlence aktiviteleri yetersiz düzeydedir. Bu durum gelen turistlerin kalış sürelerini daha da kısaltmakta ve harcamalarını azaltmaktadır.Oteller deniz aktivitelerini ve su sporlarını geliştirememişlerdir.

Özellikle Giresun'un kıyı şeridindeki plajlar geliştirilerek su sporları olan, rüzgâr sörfü, kano, rekreatif dalışlar, parasailing, banana, ringo, su kayağı, jobe vs. gibi spor oyunları yapılarak hem yerli hem de yabancı turistlerin ilgisini çekebilir. Giresun iline daha fazla döviz bırakma çeşitliliği artırılabilir. Ayrıca Karadeniz'in Yaşanabilir tek adası olan ve tarihsel olaylara şahitlik yapan efsanevi Giresun Adası, yeniden düzenlenebilir ve yerli ve yabancı turistler için tur organizasyonları artırılabilir ve ada içinde hem geleneksel hem de günümüze uygun aktiviteler ve ufak çaplı konaklamalar ile turizm açısından popüler hale getirilebilir.

Giresun'un yaylalarında doğal spor alanları bulunmakta ancak tanıtım ve konaklama bakımından turistlerin ilgisi yeterince çekilememektedir. Yamaç paraşütü, kamp alanları, olta balıkçılık, golf, atlı doğa gezintisi, trekking, rafting gibi doğal spor alanları geliştirilmeli çevre düzenlemesi ve konaklama, ulaşım gibi imkanlar daha sağlıklı yapılmalı, alt yapı ve üst yapı çalışmaları ile Eko-Turizme kazandırılmalıdır. Özellikle Dünya gündeminde olan Kümbet yaylasında ki doğal kayak pisti alanı değerlendirilmeli ve rakımsal olarak yüksek olan yaylalarımız tesisleşerek bir çok spor branşına ev sahipliği yapmalıdır.

Yapılan çalışmalarda otellerin çoğu gelen turistin arz ve taleplerini dikkate almakta, şikâyetlerini de şikâyet kutusu, yüz yüze konuşma ve anketlerle belirlemektedirler.

Giresun'da ki Turizm İşletme Belgeli Otellerin çoğu tur şirketleriyle birlikte çalışmaktadırlar. Yapılan çalışmaların reklam ve organizasyon kısımları genişletilerek internet ,radyo ve televizyon gibi araçlarla hitap yelpazesinin genişlemesi ve de özel web siteleri ile daha fazla bir kitleye ulaşılmalıdır.

Turizm olayını,bulduğumuz çevreye, topluma, ve tarihsel kültürel tabii varlıklara zarar vermeden, toplumsal yaşantıya, bölge ekonomisine devamlı katkıda bulunacak biçimde geliştirmektir. Giresun'un sahip olduğu zengin insan dışı biyolojik canlıları(flora ve faunanın), buzul gölleri, mağaralar, vadiler, vb. tabii alanların keşfedilmesi, tarihsel ve arkeolojik geçmişin araştırılması, tabiat turizmi (eko-turizm) faaliyetlerinin belirlenmesi, tanıtılması ve geliştirilmesi gerekmektedir.

Bölge halkının eko-turizm ile ilgili bilinçlendirilmeli ve sertifika programları düzenlenip görev verilmelidir. Yapılacak olan sportif branşlar için uzman kişilerden faydalanılmalı, yetiştirilmeli ve turizm potansiyeli olan yerlere kazandırılmalıdır.

Konaklama için bölgelerdeki köy evleri pansiyona çevirtilmeli tabiata uygun yerleşim yerleri yapılmalı ve geliştirilmelidir.Web siteleri üzerinden organik ürünler ve yöresel ürünler için bir pazar oluşturulmalıdır.

Yürüyüş yolları düzeltilmeli bu yollar arasındaki mesafelerde dinlenme yerleri yapılmalı ve çevre bilinci oluşturulmalıdır. Yine tur organizasyoncularıyla anlaşılmalı yabancı turistlerle iletişim halinde olunmalıdır. Gerek Belediyeler gerekse üniversitelerden destek alınmalı ve sürkilasyon bir biçim de projeler üretilmeli ve ortak bir biçimde çalışılmalıdır.

KAYNAKLAR

- Altıncit,(2019). Sportif Rekreasyon Faaliyeti olarak Badminton sporunu yapan 11-16 yaş çocuklarda dikkat ve karar verme özelliğinin incelenmesi, Muğla Sıtkı Koçman üniversitesi Sosyal Bilimler Enstitüsü Rekreasyon Ana Bilim Dalı Yüksek Lisans Tezi, Muğla.
- Atabey,(2015). Organik Tarım ve Eko-Turizm uygulamalarına geçiş sürecinde Çandır Köyü Örneği, Muğla Sıtkı Koçman üniversitesi Fen Bilimleri Enstitüsü Çevre Bilimleri Ana Bilim Dalı Yüksek Lisans Tezi,Muğla.
- Bakkal,(1989). Giresun İli'nin Turizm coğrafyasının il Turizm Potansiyeline Etkileri, İstanbul Üniversitesi Sosyal Bilimler Enstitüsü Turizm Ana Bilim Dalı Yüksek Lisans Tezi, İstanbul.
- Tarım ve Orman Bakanlığı (2019), <http://bolge12.ormansu.gov.tr> (Erişim Tarihi 02 Ağustos 2019).
- Giresun Bitki Örtüsü (2019), <https://www.cavuslu.org/?pnum=187&pt=G%C%B0RE SUN+B %C4%B0TK%C4%B0+%C3%96RT%C3%9CS%C3%9C/>(Erişim Tarihi 01 Mart 2019).
- Coğrafya Dünyası (2019), <http://www.cografya.gen.tr/tr/giresun/iklim.html> (Erişim Tarihi 01.Mart 2019).
- Genç, M (2017). İzmir- Dikili'nin Ekoturizm ve Açık Alan Rekreasyonu Potansiyeli: Tespit ve Tekliflerimiz. Giresun Üniversitesi. Karadeniz Sosyal Bilimler Dergisi Makale ,Yıl 2017,Cilt 9,Sayı 16,Sayfalar 1-30.
- Bekdemir, Ü. ve Elmacı S. (2014). Giresun İlinin Eko- Turizm Potansiyeli ve Değerlendirme Olanakları. Giresun Üniversitesi. Karadeniz Sosyal Bilimler Dergisi Makale ,Yıl 2013,Cilt 6,Sayı Özel Sayı,Sayfalar 1-30.
- Derman,(2015). Manavgat Destinasyon Yöntemi ve Markalaşmasında Doğa sporları ve Su sporlarının rolü;Kano sporu örneği,Akdeniz Üniversitesi Sosyal Bilimler Enstitüsü Turizm İşletmeciliği ve Otelcilik Ana Bilim Dalı Doktora Tezi,Antalya.
- Deveci,(2016).Turizm Eğitim Rehberliği veren Yüksek Öğretim Kurumlarının Hizmet Kalitesi Ölçümü ;Turizm rehberliği öğrencileri üzerine bir araştırma, Balıkesir Üniversitesi Sosyal Bilimler Enstitüsü Turizm İşletmeciliği Ana Bilim Dalı Yüksek Lisans Tezi,Balıkesir.
- Dinç,(2006). Doğa Sporları Etkinliklerine İlişkin Liderlik Ölçeğinin Geliştirilmesi, Hacettepe Üniversitesi Sağlık Bilimleri Enstitüsü Spor Bilimleri ve Teknolojisi Programı Doktora Tezi,Ankara.
- Doğu Karadeniz 2023 Stratejisi (2019), <http://www.doka.orf.tr/files/yayin/turizm2023/index.html>(Erişim Tarihi 13 Mart 2019).
- Dolmacı ve Bulgan,(2013). Turizm Etiği Kapsamında Çevresel Duyarlılık, Yaşar Üniversitesi Dergi Park Makale ,Yıl 2013,Cilt 8,Sayı 29,Sayfalar 4853-4871

- Tarihi Eserler (2019), <http://e-tarih.org/sayfam.php?m=teser&id=578/>(Erişim Tarihi 17 Mart 2019).
- Gezilmesi Gereken Yerler (2019), <https://gezilmesigerekenyerler.com/giresun-dereli-mavi-gol-tanitimi-nerede-ve-nasil-gidilir> (Erişim Tarihi 17 Mart 2019).
- Gezilecek Yerler (2019), gezilecekyerler.com/bektas-yaylasi/(Erişim Tarihi 02 Haziran 2018).
- Giresun İl Kültür Ve Turizm Müdürlüğü Faaliyet Raporu Ve Tanıtım Bülteni , 2015,Giresun.
- Giresun Valiliği İl Kültür Ve Turizm Müdürlüğü, 2012,Giresun İli Turizm Rehberi.Dönence Basım Ve Yayın Hizmetleri,İstanbul.
- Giresun Valiliği İl Kültür Ve Turizm Müdürlüğü,Giresun Eko-Turizm Rehberi,Doğu Karadeniz Kalkınma Ajansı,İlgi Reklam Ajans Prod.Ltd..Şti.
- Giresun Belediyesi Park ve Bahçeler Müdürlüğü Kent Arşivi,(2018).
- Giresun İl Çevre Durum Raporu,(2005).
- Giresun ili Tabiat programı Master programı,(2012,2016).
- Giresun ili Tabiat Turizmi Master Planı,(2013,2016).
- Giresun İli Tabiat Turizmi Master Planı,(2016,2019).
- Giresun İli Doğa Turizmi Master Planı,(2013,2023).
- Giresun Belediyesi (2019),_ <https://giresun.bel.tr/tarihi-yerler/>(Erişim Tarihi 16 Mart 2019).
- Giresun Blog (2018),_ <https://giresunblog.com/kumbet-yaylasi/>(Erişim Tarihi 02 Haziran 2018).
- Espiye'nin Tarihi (2019), <https://giresunespiye.tr.gg/Espiye-h-nin-Tarihi.html>(Erişim Tarihi 17 Mart 2019).
- İdari Terihçe ,<http://www.giresun.gov.tr/idari-tarihce1/>(Erişim Tarihi 01 Mart 2019).
- Giresun İlçelerinin Kültür ve Turizm Değerleri (2019), <http://www.giresun.gov.tr/ilcelerimizin-kultur-ve-turizm-degerleri> (Erişim Tarihi 04 Nisan 2019).
- Giresunlular Kültür Ve Yardımlaşma Derneği (2019), <http://giresunlularkulveyarder.com/?Syf=26&Syz=547485&/G%C4%B0RESUNCO%C4%9ERAF%C4%B0KONUM/> (Erişim Tarihi 01 Mart 2019).
- Giresun İl Kültür ve Turizm Müdürlüğü (2019), <https://giresun.ktb.gov.tr> (Erişim Tarihi 30 Temmuz 2019 Erişildi).
- Giresun Adası (2019)_<http://www.giresunkulturturizm.gov.tr> (Erişim Tarihi 01 Mart 2019).

- Tarım ve Orman Bakanlığı (2019), <http://giresun.ormansu.gov.tr> (Erişim Tarihi 30 Temmuz 2019 Erişildi).
- Güner,(2018). Turizm Sektörünün Bölgesel Kalkınma Üzerine Etkisi;Giresun Örneği,Ordu Üniversitesi Sosyal Bilimler Enstitüsü İktisat Ana Bilim Dalı Yüksek Lisans Tezi,Ordu.
- Haberler(2009),<https://www.haberler.com/cin-seddi-degil-haci-abdullah-duvari8969211-haberi/> (Erişim Tarihi 25 Mart 2019).
- Haritamap (2018), <http://www.haritamap.com/yer/aksu-mahallesi-merkez> (Erişim Tarihi 02 Haziran 2018).
- Haritamap (2019), <https://www.haritamap.com/yer/giresun-kalesi-mesiresi-merkez> (Erişim Tarihi 30 Mart 2019).
- İHA (2019), <https://www.iha.com.tr/haber-3-bin-rakimli-karagol-hayran-birakiyor-370270/>(Erişim Tarihi 28 Mart 2019).
- Giresun Yaylaları (2019), http://www.karadenizgezi.net/Giresun_Yaylaları.htm/ (Erişim Tarihi 28 Mart 2019).
- Karadeniz Kültür Envanteri (2019), <https://karadeniz.gov.tr> (Erişim Tarihi 16 Mart 2019).
- Karaküçük ,1999,Rekreasyon Boş Zamanları Değerlendirme. Gazi Kitap Evi Tic.Ltd.Şti,Ankara.
- Karaküçük,Akgül,2016, Eko-Rekreasyon Rekreasyon ve Çevre. Gazi Kitap Evi Tic.Ltd.Şti,Ankara.
- Karpuz,M.,(2017). Macera Turizm Faaliyetlerine Katılan Turistlerin Memnuniyetinin Tekrar Ziyaret Etme Niyeti İle İlişkisi: Fethiye Örneği, , Balıkesir Üniversitesi Sosyal Bilimler Enstitüsü Turizm İşletmeciliği Ana Bilim Dalı Yüksek Lisans Tezi,Balıkesir.
- Yeşil, P. Ve Koç, B., (2017), Giresun Ekoturizm Potansiyelinin Belirlenmesi, DOKAP Bölgesi Uluslar arası Turizm Sempozyumu(23-24 Ekim)Trabzon, Sayfalar 213-219.
- Koçkayası Tabiat Parkı, <http://kockayasi.tabiat.gov.tr/> (Erişim Tarihi 30 Temmuz 2019).
- Kozak,Yılmaz,Çakır,2017,Rekreasyonel Liderlik Ve Turist Rehberliği Kavram Ve Kuramlar Üzerinden Bir Analiz.Detay Anatolia Akademik Yayıncılık Ltd.Şti,Ankara.
- Kültür Portalı(2019). <https://www.gov.tr/turkiye/giresun/gezilecekyer/aci-su-kaya-kilise> (Erişim Tarihi15 Mart 2019).
- Melenci Rafting (2019). <https://www.melencirafting.com/rafting.html> (Erişim Tarihi 02 Ağustos 2019).

- Türkiye Nüfus Sistemi (2019), <http://www.nufusune.com/14864-giresun-tirebolu-yalc-koy-nufusu> (Erişim Tarihi 30 Temmuz 2019).
- Piraziz Belediyesi (2019), <p://piraziz.bel.tr/piraziz/tarihi-eserler/> (Erişim Tarihi 04 Nisan 2019).
- Rekrasyon Liderleri (2019), <https://rekrasyonliderleri.wordpress.com/2016/02/17/rekrasyon-ve-turizm-iliskisi/> (Erişim Tarihi 11 Şubat 2019).
- Şebinkarahisar Belediyesi (2019), <http://www.sebinkarahisar.bel.tr/default.aspx?pid=23350> (Erişim Tarihi 20 Mart 2019).
- Şebinkarahisar Meslek Yüksek Okulu (2019), <http://sebinmyo.giresun.edu.tr/tr/page/sebinkarahisar-kalesi/4234/> (Erişim Tarihi 20 Mart 2019).
- Susuver,(2014). Pazarlama İletişim Aracı Olarak Her şey Dahil Sisteminin Türk Mutfağı Tanıtımındaki Yeri, Maltepe Üniversitesi Sosyal Bilimler Enstitüsü Halkla İlişkiler Ana Bilim Dalı Pazarlama İletişimi Yüksek Lisans Tezi, İstanbul.
- Tanıtım Gönüllüleri Derneği (2019), <http://www.tgdturkey.com/tr/giresun/aktivite-ler/kaleler.html> (Erişim Tarihi 30 Mart 2019).
- TRT Haber Arşivi (2019), <https://www.trthaber.com/etiket/espiye%20merkez%20camii/> (Erişim Tarihi 17 Mart 2019).
- Giresun Doğa Turizm (2019), <http://tomer.giresun.edu.tr/Files/ckFiles/79-123-150-29/TOMER/GIRESUN%20DOGA%20TURIZMI.pdf> (Erişim Tarihi 31 Temmuz 2019).
- Tuğun, Karaman,(2014). Çekirdek Köylerin Eko Turizme Kazandırılması İçin Sürdürülebilirlik Kavramı Çerçevesinde Bir Model, MEGARON 2014;9(4):321-337 DOI: 10.5505/MEGARON.2014.96268
- Türk,(2015). Ordu Giresun Hava Limanı Mekan Seçimi ve Muhtemel Etkileri, Giresun Üniversitesi Sosyal Bilimler Enstitüsü Sosyal Bilimler Eğitim Ana Bilim Dalı Yüksek Lisans Tezi, Giresun.
- Yağlıdere Belediyesi (2019), http://www.yaglidere.bel.tr/Icerik_82_Ilcemizde-Turizm.aspx / (Erişim Tarihi 25 Mart 2019).
- Yedi Değirmenler Tabiat Parkı (2019), <http://yedidegirmenler.tabiat.gov.tr/> (Erişim Tarihi 30 Temmuz 2019).
- Yatırım ve İşletmeler Genel Müdürlüğü (2019), <http://yigm.kulturturizm.gov.tr/TR-10123/giresun-yaylaları.html> (Erişim Tarihi 28 Mart 2019).

EKLER



Sayın yetkili; Bu çalışma Giresun İlinin Eko-Rekreasyon ve Turizm sektöründeki potansiyelini, ildeki otellerin mevcut durumunu, geleceğine yönelik sorunlarını ve işletme yöneticilerinin sektöre bakış açılarını ortaya koymak için yapılmakta olup, sadece akademik amaçlı kullanılacak ve verdiğiniz bilgiler başka bir amaç için kesinlikle kullanılmayacaktır.

Serkan Gök

1. İşletmeniz kaç yıldır faaliyet göstermektedir?yıl

2. Otelinin yatak kapasitesi nedir?.....

3. Oteliniz kaç yıldızlıdır?.....

4. Tesisinizin hizmet şekli nedir?

a)sezonluk b) tüm yıl c)Diğer.....

5. İşletmenizde kaç personel çalışmaktadır?

Daimi Kişi, Geçicikişi

6. Kaç alt düzey kaç yönetici personeliniz vardır?

Yönetici.....Kişi, Alt düzey.....kişi

7. Personelinizin eğitim durumu ağırlıklı olarak aşağıdakilerden hangisidir.

a)Eğitilmiş değil b) İlköğretim c) Lise d)Üniversite e) Yüksek lisans-doktora

8. Yönetici personelinizin genel olarak eğitim durumu aşağıdakilerden hangisidir.

a)Eğitilmiş değil b) İlköğretim c) Lise d)Üniversite e) Yüksek lisans-doktora

9. Personelin Sigortalılık durumu?

a) kısmi b) tam c) asgari ücret üzerinden

10. Personelinizi nasıl sağlıyorsunuz?

a) İşkur üzerinden (%.....) b) Eş, dost üzerinden (%.....) c) Direkt başvuru (%.....)

d) İlan.....(%.....)

11. Personelin % kaçının turizm üzerine eğitimi bulunmaktadır? %.....

12. Yıl boyu istihdam ettiğiniz personelin görev pozisyonu nedir? () resepsiyon () temizlik () rehberlik () idari () servis () mutfak () teknik servis () diğer.....

13. İşletmenize gelen turistlerin ortalama konaklama süresi ne kadardır () bir gece () iki gece () üç gece () bir hafta () daha fazla

14. Yıl içinde; a) gelen ortalama yerli turist sayısı:....., b) gelen yabancı turist sayısı;
c) gelen turist sayısı hangi aylarda artıyor? d) gelen turist sayısı hangi aylarda azalıyor?.....

15. Aylara göre doluluk oranınız nedir?

Ocak :%....., Şubat:%....., Mart:%....., Nisan:%....., Mayıs:%....., Haziran:%.....,
Temmuz:%....., Ağustos:%....., Eylül:%....., Ekim:%....., Kasım:%....., Aralık:%.....

16. Oteliniz de yüzme havuzu var mı?.....

17. Satış geliri içinde maliyetlerin payı :%.....

18. Yıllık ortalama satış geliri:.....

19. Yıllık ortalama maliyetiniz:

20. Otelinizde hangi departmanlar var ve bu departmanların her birinde yönetici var mı?

Yöneticileriniz hangi yabancı dilleri biliyorlar?

() ön büro departmanı:.....

() yiyecek içecek departmanı :.....

() teknik servis departmanı:.....

() personel ve insan kaynakları departmanı:.....

() muhasebe departmanı:.....

() satın alma departmanı:.....

() satış ve pazarlama departmanı:.....

() bilgi işlem departmanı:.....

() güvenlik departmanı:.....

() diğer:.....

21. Ekonomik krizlerden sektör ve işletmeniz etkilendi mi?

Son dönemdeki dolardaki artışın etkisi nedir?.... - 2008 krizinin sektöre etkisi ne oldu?.....

22. İşletmenize gelen turistlere yönelik reklam ve tanıtım faaliyetleri yapılmakta mıdır?

a)Çok az b) Oldukça az c)Yeterince d) Oldukça fazla e) Çok fazla

23. Reklam ve tanıtım faaliyetlerinde kullandığınız araçlar hangileridir?

a) Promosyon ürünleri b) İnternet gibi medya araçları c) Reklam ve halkla ilişkiler

24. İşletmenizi tanıtan bir web sitesi var mı?

() evet, ise ne zamandan beri faaliyette?.....yıl () hayır

25. Çalıştığınız herhangi bir seyahat acentesi veya tur operatörü var mıdır?

a) evet ise kaç tane?.....

b) gerekli ama yok, nedeni?..... c)düşünmüyorum, gerek yok, nedeni?.....

26. Tesisinizde hangi tatil sistemleri uygulanmaktadır?

(Yüzde ağırlık belirtiniz.) () Oda kahvaltı: %..... () Tam pansiyon: %..... () Yarım pansiyon : %..... ()Her şey dahil : %.....

27. Oda satışınızı oransal olarak hangi şekillerde yapmaktasınız?

() Tur şirketi aracılığıyla : %.....,

()Doğrudan sizinle temas kurularak : %..... () Web sitesi üzerinden : %.....

28. İşletmenize gelen turistlerin genel olarak Giresun'a geliş amaçları sizce hangisidir?

() eğlence () dinlenme () kültür () iş () spor () sağlık

29. Son yıllarda işletmenize gelen yerli turist sayısında bir artış eğilimi var mıdır?

() Çok azaldı () Az miktarda azaldı () hiç değişmedi () orta düzeyde arttı () Çok arttı

30. Son yıllarda işletmenize gelen yabancı turist sayısında bir artış eğilimi var mıdır? () Çok azaldı () Az miktarda azaldı () hiç değişmedi () orta düzeyde arttı () Çok arttı

31. Tesisinizde müşterilerinizin beklenti ve memnuniyetsizliklerini öğrenmeye yönelik herhangi bir uygulamanız var mıdır? ()evet, nasıl bir uygulama? ()hayır

32. Müşteri şikayet ve beklentileri hangi konuları kapsamaktadır?

Önem derecesine göre sıralayınız.

() kalifiye eleman yetersizliği

() eğlence ünitelerinin yetersizliği

()çevre düzensizliği

()ulaşım zorlukları

()konaklama tesislerinin temizliđi

33. Size göre turistler en çok hangi alanlara harcama yapmaktadırlar?

Yüzde ağırlık belirtiniz.

()yeme, içme : %.....

()konaklama : %.....

()sađlık : %.....

()ulaştırma : %.....

()spor faaliyetleri : %.....

()hediyelik eşya : %.....

()diđer: %.....

34. Size göre Giresun'daki tesisler turistleri ađırlama açısından yeterli midir?

a) Çok Yetersiz b)yetersiz c) idare eder d) yeterli e)çok yeterli

35. Yeni turizm türleri aşıđıda belirtilmiştir. Sizce hangilerinin Giresun'da geliştirilme şansı vardır?

(Önem sırasına göre sıralayınız.)

()İnanç turizmi

()yayla turizmi

()gençlik ve spor turizmi

()su sporları

()eko turizm

()mesire yerleri

()yamaç paraşütü

() kültür turizmi

()diđer

36. Sizce turizmin Giresun'un gelişmesine katkısı var mıdır?

()evet ()hayır Evet ise , nedenlerini belirtiniz..... Hayır ise , nedenlerini belirtiniz.....

37. Sizce Giresun'da turizm yeterince gelişmiş midir?

() Hiç gelişmemiş , () gelişmemiş () Az miktarda gelişmiş, ()Gelişmiş ()Çok gelişmiş

Nedenleri?.....

38. Size göre Giresun turizmüne çevredeki illerin de katkısı var mıdır?

()var, nasıl bir katkı?..... ()yok

39. Giresun'da turizmin gelişmesi için neler yapılabilir?

(Önem derecesine göre sıralayınız.) ()Yeni tesisler ()mevcut tesislerin bakımı ()teşvik ve destek verilmeli ()yeni yatırımlar ()diğer.....

40. Sizce Giresun ilinin kalkınması için en önemli gelir kaynakları hangileridir?

(Önem derecesine göre sıralayınız.) ()tarım ve hayvancılık ()turizm()sanayi()diğer.....

41. Sizce Uluslararası Aksu Festivalinin ve yayla şenliklerinin ilin turizmüne katkısı var mıdır?

()evet ise ,nasıl bir katkı ?..... ()hayır

42. Turizm Giresun'un kalkınması için ne ölçüde faydalıdır?

()Hiç faydalı değil ()faydalı değil ()fikrim yok ()Faydalı () Çok faydalı

43. Size göre Giresun ili turizm için uygun mudur?

()Evet () Hayır

44. Belediye girişimlerinin Giresun'un ekonomik açıdan daha da ileriye götüreceğini düşünüyor musunuz?

a) Hiç Katılmıyorum b) Katılmıyorum b) Emin değilim c) Katılıyorum d) Tamamen katılıyorum
Nedenleri?.....

45. İlerdeki yerel yönetimlerin turizm konusundaki çalışmaları yeterli midir?

a) Çok Yetersiz b)yetersiz c) idare eder d) yeterli e)çok yeterli

46. Yerel yönetimlerin çalışmalarını yetersiz bulduğunuz konular hangileridir?

a)Altyapı b) Destek ve Teşvik c) Tanıtım ve reklam d) Fuar ve özel gün kutlamaları e)diğer.....

47. Size göre turizmin ülke ekonomisine katkıları aşağıdakilerden hangileridir?

(Birden çok seçenek işaretleyebilirsiniz.)

- istihdam
- döviz girişi
- tanıtım
- dolaylı üretim artışı/(diğer sektörler)

48. Size göre turizm nedir?

(önem derecesine göre sıralayınız)

- Ülke ekonomisini geliştiren faaliyet
- İnsanları kaynaştıran faaliyet
- Kültürün artmasını sağlayan faaliyet
- Diğer sektörleri destekleyen faaliyet
- Çevreyi bozan faaliyet
- Çevreyi güzelleştiren faaliyet
- yerel kültürün özgünlüğünü bozan faaliyet
- İlin kültürel , doğal ,tarihi yapısını koruyan faaliyet

49.Sizce Giresun ilinin turizmdeki zayıf yönleri nelerdir?

(Önem derecesine göre sıralayınız.)

- yetişmiş insan kaynağının yetersiz olması
- tesislerdeki düşük doluluk oranları
- turistik ürün arzının yetersiz oluşu
- tanıtım ve pazarlamanın yetersizliği
- tarihi eserlerin yeterince muhafaza edilememesi
- yol standartlarının düşüklüğü, tur organizasyonlarının azlığı
- destek ve teşviklerin yokluğu
- konaklama ve yeme içme tesislerinin azlığı ve kalite düşüklüğü

() çevre sorunlarının ortadan kaldırılamaması

50. Sizce Giresun ilinin turizmdeki güçlü yönleri nelerdir?

(Önem derecesine göre sıralayınız.)

() coğrafi konumu

() tarihi dokusu ve yüksek kültürel varlıkları

() üniversitenin varlığı

() bitki örtüsü zenginliği

() sakin ve güvenli ortam

Vakit ayırdığınız için teşekkür ederiz...