

YENİ COĞRAFYA ÖĞRETİM PROGRAMINDA
BAZI TARIM KONULARININ ÖĞRETİMİNDE
COĞRAFİ BİLGİ SİSTEMLERİNİN KULLANIMI

Hakan KOÇAK

Yüksek Lisans Tezi

Danışman: Yard. Doç.Dr. Ünal YILDIRIM

Afyonkarahisar

2007

T.C
AFYON KOCATEPE ÜNİVERSİTESİ
SOSYAL BİLİMLER ENSTİTÜSÜ
COĞRAFYA ANA BİLİM DALI

YENİ COĞRAFYA ÖĞRETİM PROGRAMINDA
BAZI TARIM KONULARININ ÖĞRETİMİNDE
COĞRAFİ BİLGİ SİSTEMLERİNİN KULLANIMI

YÜKSEK LİSANS TEZİ

DANIŞMAN

Yard. Doç. Dr. Ünal YILDIRIM

HAZIRLAYAN

Hakan KOÇAK

AFYONKARAHİSAR

2007

ÖNSÖZ

Toplumlar son dönemde bilimsel ve teknolojik açıdan hızlı bir gelişim ve değişim süreci içerisine girmişlerdir. Gelişen teknoloji, toplumların ekonomik, sosyal ve kültürel yapısını doğrudan etkilemektedir.

Teknolojinin baş döndürücü hızla ilerlemesi toplumların teknolojik eğitim almalarını zorunlu kılmıştır. Eğitim kurumlarının da ilerleyen teknolojiye ayak uyduracak bireyler yetiştirmesi noktasında, teknolojik araçları eğitim içerisinde kullanması gerekir.

Gelişen ve değişen dünyayı anlama ve yorumlamamıza yardımcı olan coğrafyanın anlaşılabilmesinde, teknolojinin en son sunmuş olduğu araçları kullanarak öğretim yapmak doğru bir karar olacaktır.

Bu çalışma, yenilenen coğrafya öğretim programında yer alan ancak nasıl kullanılacağı pek anlatılmayan Coğrafi Bilgi Sistemlerinin Coğrafya Öğretiminde kullanılmasını örneklerle açıklamayı amaçlamıştır. Lise coğrafya öğretmenlerine, CBS'nin coğrafya öğretiminde kullanılmasını gösteren bir örnek olarak ışık tutması ümit edilmektedir.

Araştırma sürecinde bana yol gösteren ve hiçbir yardımı esirgemeyen danışmanım ve değerli hocam Yard.Doç.Dr. Ünal YILDIRIM'A, hoşgörülü tutumu ve yol gösterici eleştirileriyle birlikte hiçbir kaynağını esirgemeyen eğitim bilimci Prof. Dr. Hakkı YAZICI ve Prof. Dr. M.Ali ÖZDEMİR'E, araştırma süresince maddi ve manevi yardımlarını esirgemeyen ve bana hep destek olan aileme, bu çalışmada emeği geçen herkese teşekkürlerimi sunarım.

Hakan KOÇAK

2007

ÖZET

YENİ COĞRAFYA ÖĞRETİM PROGRAMINDA BAZI TARIM KONULARININ ÖĞRETİMİNDE COĞRAFİ BİLGİ SİSTEMLERİNİN KULLANIMI

Hakan KOÇAK

Coğrafya Anabilim Dalı

Afyon Kocatepe Üniversitesi Sosyal Bilimler Enstitüsü

Mart 2007

Danışman: Yard. Doç.Dr. Ünal YILDIRIM

İçinde bulunduğumuz çağ “bilgi çağı” olarak bilinmektedir. Teknolojik gelişmelere bağlı olarak bilgi akışının hızlı bir şekilde geliştiği ve değiştiği çağımızda, insanların üretilen bilgidен zaman kaybetmeden haberdar olması ve bu bilgidен üst düzeyde faydalanması çağın gerisinde kalmaması adına büyük önem taşımaktadır.

Bilgi çağını yakalamak eğitimle mümkündür. Eğitimin bu işlevini eksiksiz yapabilmesi için gelişen ve değişen teknolojiye ayak uydurması gerekmektedir. Eğitimin toplum yapısının oluşturulması ve geliştirilmesindeki yeri bilinmektedir. Toplumların ilerleyebilmesi için, eğitim alanında büyük atılımlar yapılarak, bilim ve teknolojik gelişmelere paralel programlar geliştirilmesi gerekmektedir.

Bu doğrultuda, gelişen ve değişen dünyayı anlama ve yorumlamamıza yardımcı olan coğrafya dersi, bilgi çağına uygun öğretim yapabilmek için, çağın gerisinde kalan öğretim programını yenileyerek, geleceğe yön verecek nesillerin yetirilmesi doğrultusunda önemli bir adım atmıştır.

Yenilenen coğrafya öğretim programı, bilgiyi olduğu gibi almayan, hazırcı ve ezberci zihniyetten uzak, araştıran sorgulayan, kazandığı bilgi ve becerileri hayatında uygulayan öğrenciler yetiştirilmesini hedeflemiştir.

Yeni coğrafya öğretim programı, coğrafya öğretiminde görselliğin önemi vurgulamış, günümüz teknolojisinin sunmuş olduğu imkânlarla daha kolay coğrafya öğretimi yapılacağını örneklerle anlatmıştır.

Dünyada hızla yayılan ancak Türkiye'nin yeni yeni tanımaya başladığı Coğrafi Bilgi Sistemlerinin (CBS) coğrafya öğretiminde kullanılabileceğini ifade eden yeni coğrafya öğretim programı, bu konuda somut bir örnek ortaya koymamıştır. Bu çalışmada yeni bir sistem olan CBS'nin Türkiye'de Liselerde Coğrafya Öğretimi'nde nasıl uygulanacağı, tarım coğrafyasından uygulamalı örnekler verilerek anlatılmaya çalışılmıştır.

ABSTRACT

USAGE OF GEOGRAPHIC INFORMATION SYSTEMS IN TEACHING SOME AGRICULTURE TOPIC OF NEW GEOGRAPHY TEACHING CURRICULUM

Hakan KOÇAK

Geography Science Department

Afyon Kocatepe University.Institute of Social Sciences

Mart 2007

Consultant:Assistant Proffessor Ünal YILDIRIM

The age we're living is also called 'The Science Age'.The flow of Knowledge due to technological changes has developed and affected our life.The people's instant awareness and benefit of the the produced ideas and facts have been very important to keep up with the age.

It is possible to conform with Science through Education and in order to perform this task in a faultless way it is essential to keep up with the changing and devloping technology.The Education's Society and Developing structures have to be known.

Science and Technology in paralel programs should be developed by doing serios investments in the Field of Education in order to have an Advance of the Community.

Directly,Geography as a means of understanding and interpreting the changing and developing,in order to offer a proper teaching of Science by innovating the teaching curriculum. Has launched a huge step forward to guide the new generation to the right path.

The New Geograpy Curriculum teaching where facts aren't simply facts; far from static and mechaic mentality;full of research and investigation, aims to Educate students to apply gained knowledge and skills in real life.

The new teaching curriculum stresses the Visuality importance in teaching Geography.It tells how presentation facilities of everyday Technology make teaching geography easier.

Already wide-spread in the world but recently introduced in Turkey Geography Information System may be used in geography teaching ,as seen The New Geography Curriculum has not offered clear examples.

The application of the new Geography Information System (GIS) in teaching Geography in Secondary Schools in Turkey by giving examples from Agricultural Geography have been explained and presented in this study.

ÖZGEÇMİŞ

Hakan KOÇAK

Coğrafya Anabilim Dalı

Yüksek Lisans

Eğitim

Tezsiz Yüksek Lisans: 2004- Afyon Kocatepe Üniversitesi Sosyal Bilimler Enstitüsü, Coğrafya Bölümü, Afyonkarahisar

Lisans: 2003-Afyon Kocatepe Üniversitesi Fen-Edebiyat Fakültesi, Coğrafya Bölümü, Afyonkarahisar

Lise:1999 Karaman Lisesi

İş/İstihdam

2004- Özel Zafer Lisesi, Afyonkarahisar

2006- Özel Büyük Koyuncu Liseleri, Konya

Kişisel Bilgiler

Doğum Yeri ve Yılı: Sarıkaya, 04.04.1982

Cinsiyet: Erkek

Yabancı Dil: İngilizce

İÇİNDEKİLER TABLOSU

	Sayfa
ÖNSÖZ.....	I
ÖZET.....	II
ABSTRACT.....	IV
ÖZGEŞMİŞ.....	VI
İÇİNDEKİLER TABLOSU.....	VII
ŞEKİLLER LİSTESİ.....	X
TABLolar LİSTESİ.....	XI
RESİMLER LİSTESİ.....	XII
BİRİNCİ BÖLÜM.....	1
1.GİRİŞ.....	1
1.1.Coğrafya Eğitimi ve CBS	1
1.2.Amaç, Metot ve Malzeme.....	3
1.3.Önceki Çalışmalar.....	6
İKİNCİ BÖLÜM.....	9
2.COĞRAFYA ÖĞRETİM PROGRAMI.....	9
2.1.Yeni Coğrafya Öğretim Programına Duyulan İhtiyaç.....	11
2.2.Yeni Coğrafya Öğretim Programının Özellikleri.....	13
2.2.1. Yeni Coğrafya Öğretim Programı ve Teknolojiyi Kullanma.....	16
2.3. Yeni Coğrafya Öğretim Programının Çatısı.....	18
2.3.1. Yeni Öğretim Programının Getirdiği Yenilikler.....	19
2.3.1.1. Beceriler	19
2.3.1.1.1. Beceriler ve CBS Uygulamaları.....	20

2.3.1.2. Kavramlar.....	21
2.3.1.3 Yeni Coğrafya Ders Kitapları.....	22
ÜÇÜNCÜ BÖLÜM.....	25
3. COĞRAFİ BİLGİ SİSTEMLERİ (CBS).....	25
3.1. CBS'nin Tarihsel Gelişimi.....	25
3.2. CBS'ye Neden İhtiyaç Duyuldu	27
3.3. CBS'nin Günlük Hayatımızdaki Yeri.....	28
3.4. CBS'nin Eğitimdeki Yeri.....	30
3.5. CBS'nin Tanımı	31
3.6. CBS'nin Bileşenleri.....	31
3.6.1.Donanım.....	31
3.6.2.Yazılım.....	32
3.6.3.Veri.....	32
3.6.4.İnsanlar.....	32
3.6.5.Yöntemler.....	33
3.7.CBS Nasıl İşler.....	34
3.7.1. CBS'nin Veri Yapısı	34
3.7.1.1. Grafik Olmayan(Tanım, Sözel) Bilgiler	35
3.7.1.2. Grafik (Katman Tabaka Harita) Bilgiler.....	35
3.7.1. 2.1. Vektör model.....	36
3.7. 1.2.2 Raster Model.....	37
3.8. CBS Uygulama Alanları.....	38
DÖRDÜNCÜ BÖLÜM.....	39

4. CBS'İN TARIM COĞRAFYASI DERSİNDEKİ ÖRNEK UYGULAMALARI.....	39
4.1. Harita Kullanma Becerisi ve CBS Uygulama Örneği	41
4.2. Coğrafi Sorgulama Becerisi ve CBS Uygulama Örneği	45
4.3. Tablo Becerisi ve CBS Uygulama Örneği	49
4.4. Grafik Becerisi ve CBS Uygulama Örneği	52
4.5. Konuyla İlgili Fotoğraflar ve Diğer Malzemeyi Kullanma Becerisi ve CBS Uygulama Örneği ve CBS Uygulama Örneği.....	54
BEŞİNCİ BÖLÜM.....	57
5. SONUÇ VE ÖNERİLER.....	57
5.1. Sonuçlar.....	57
5.2.Öneriler.....	58
KAYNAKÇA.....	60
EKLER.....	63

ŞEKİLLER LİSTESİ

Sayfa

Şekil 1: Türkiye Tarım Coğrafyası Veri Tabanında Bulunan Grafik Verilere Ait Katman, Katman Tipi ve Katman Adları.....	5
Şekil 2: Türkiye Tarım Coğrafyası Veri Tabanının Hazırlanmasında İzlenen Ana Adımlar.....	5
Şekil 3: Coğrafi Bilinç Kavram Haritası.....	15
Şekil 4: Yeni Coğrafya Öğretim Programının Çatısı.....	19
Şekil 5: Coğrafi Konum Kavram Haritası.....	22
Şekil 6: Coğrafi Bilgi Sistemlerinin Bileşenleri.....	33
Şekil 7: CBS'nin İşleyiş Katmanlarının Gösterilişi.....	34
Şekil:8 CBS Veri Yapısının (Grafik ve Grafik Olmayan Bilgiler) Gösterilişi.....	36
Şekil 9: Vektör Verilerin Gösterilmesi.....	36
Şekil 10: Raster Verilerin Gösterilmesi.....	37
Şekil 11: Harita Yapımında Kullanılan Araçlar.....	42
Şekil 12: Harita Yapımında Kullanılan Araçlar.....	43
Şekil 13: Zeytin Üretiminin Coğrafi Dağılımının Harita Üzerinde Gösterimi ve Harita Araçlarının Gösterimi.....	44
Şekil 14: Tanımsal Sorgulama ve Konumsal Sorgulama Becerileri.....	45
Şekil 15: Tanımsal Sorgulama Örneği.....	48
Şekil 16: CBS' deki Tablo ve Tablo Araçları	50
Şekil 17: Tablo Birleştirme Ara yüzü ve Birleştirmeden Önce ve Sonraki Tablo...51	
Şekil 18: Grafik Oluşturmada Kullanılan Grafik Sihirbazının Arayüzleri.....	53
Şekil 19: Ülkemizde En Fazla Buğday Üreten İllerle İlgili Grafik ve Kullanılan Araçlar.....	54
Şekil 20: Hyperlik Özelliğinin Gösterimi.....	56

TABLULAR LİSTESİ

	Sayfa
Tablo 1: Türkiye Tarım Coğrafyası Veri Tabanında Bulunan Sözel Veriler.....	4
Tablo 2: Yeni Coğrafya Öğretim Programı 9. Sınıf Ders Kitabındaki CBS Etkinlikleri.....	21
Tablo 3: Coğrafi Beceriler ve CBS Araçları.....	40

RESİMLER LİSTESİ

	Sayfa
Resim 1: Afyonkarahisar'ın Kuşbakışı Görünümü.....	17
Resim 2: Lise 1 Eski Coğrafya Öğretim Programı Ders kitabında	
İklim Konusu	23
Resim 3: Lise 1 Yeni Coğrafya Öğretim Programı Ders Kitabında	
İklim Konusu	23
Resim 4: Yeni Coğrafya Öğretim Programı Ders Kitabı Etkinlik	
ve Uygulamalar Örneği	24

BİRİNCİ BÖLÜM

1. GİRİŞ

1.1. Coğrafya Eğitimi ve CBS

İnsanlığın tarihi gelişimine bakıldığında, çeşitli aşamalardan geçerek günümüze ulaştığı görülmektedir. Avcılık ve toplayıcılıkla başlayan serüvende, daha sonra, tarımı öğrenmiş ve üretici olmaya başlamış ve yerleşik hayata geçmiştir. Sonraları kas gücünün yerine makinenin gücünü keşfetmiş fabrikalar kurmuş, yeraltı zenginliklerinden faydalanmış ve daha geniş alanlarda faydalanmıştır. Günümüz artık bilgi çağı olarak adlandırılmaktadır.

İnsanlığın geçirdiği her dönemde bazı özellikler öne çıkmış ve bunlar o döneme hâkim olmuşlardır. Tarım toplumlarında toprak, sanayi toplumlarında ise fabrika, günümüz toplumlarında ise bilgi öne çıkmaktadır.

Bilgi, insanlık tarihinin her döneminde önemli olmakla beraber iletişim imkânlarının küçülttüğü dünyada en önemli değer durumuna gelmiştir. Çağımızda tartışılmaz üstünlük “bilgiyi üreten” ve “bilgiyi kullanan”larındır. Günümüzde her konuda katlanarak artan bir bilgi üretimi vardır. Bir yılda üretilen bilgi, insanlığın doğuşundan bugüne kadar üretilen bilgiye eşittir. Çağın özelliği olarak, bilginin her aşamada yeniden düzenlenmesi ve üretilmesi gerekmektedir. Bu nedenle sadece bilgiyi toplamak yetmemektedir, bilginin işlenerek daha anlamlı hale getirilmesi de önemlidir.

Günümüzde toplanan tüm veri ve bilginin %80'ine yakın bir bölümü ya mekânsal (coğrafi) ya da ilişkili konulardır (Longley vd. 2001). Bu durum mekânsal veriyi her alanda son derece değerli kılmakta ve gerek toplaması gerekse işlenmesi ve sunumunun önemini ortaya koymaktadır. Mekâna ait her türlü verinin toplanması, depolanması, analiz edilmesi ve bunlardan yeni bilgiler üretilmesi tümüyle yeni bir konu olan kısaca Coğrafi Teknolojiler olarak adlandırılan Coğrafi Bilgi Sistemleri (CBS) ile gerçekleştirilmektedir (Ölgen, 2005). Tarım, çevre, ulaşım, planlama, turizm, su

kaynakları, doğal afetler gibi çok çeşitli konularda kullanılan CBS'nin yetenekleri coğrafya öğretimi alanında da kullanılmaktadır.

Günümüz dünyasını anlama ve anlamlandırmada eğitim programlarının sürekli geliştirilmesi, gelecek nesillere daha iyi imkânlar sunmak ve bilinçli vatandaşlar olarak yetiştirilmelerini sağlamak açısından son derece önemlidir. Özellikle günümüz dünyasında daha kompleks, daha yoğun ve daha hızlı olan dünyada, coğrafya öğretim programının güncellenmesi, gelişen yeni teknolojilerin de bir öğretim aracı olarak kullanılması gerekmektedir. Bilginin kazanılmasında, kullanılmasında ve donanımlı insan gücünün yetiştirilmesinde en önemli görev eğitime düşmektedir

Değişen ve gelişen şartlar neticesi Milli Eğitim Bakanlığı (MEB) bazı derslerde olduğu gibi coğrafya dersinde de değişikliğe gitmiş, yeni coğrafya öğretim programını 2005–2006 Eğitim-Öğretim yılından itibaren uygulamaya koymuştur. Program coğrafyaya sistem yaklaşımını getirmekte, konular bir bütün olarak ele alınmaktadır. Beceriler, kavramlar ve tutum ve değerler olmak üzere üç önemli ayaktan meydana gelmektedir.

Yeni coğrafya öğretim programı, bilgi üretme ve kullanma ile ilgili olarak, bilginin direkt değil dolaylı yollardan verilmesi, bilgiyi anlama ve yorumlama, bilgi yeni bilgiler üretmek için öğrenilmesi, bilgi her yerde öğrenilmesi, yaparak ve yaşayarak bilgi öğrenme prensipleri kabul edilmiştir.

Teknolojik gelişmelere bağlı olarak eğitim sisteminde de değişmelerin olması kaçınılmaz olacaktır. Geçmişte coğrafya dersi öğretiminde kara tahta ve tebeşir önemli öğretim aracı olmuştur. Ancak günümüzün bilgi çağı haline gelmesi coğrafya öğretiminde de yeni araçların kullanılmasını zorunlu kılmaktadır. Yeni coğrafya öğretim programında bu durum şöyle ifade edilmektedir; “Öğretmen, fotoğraflar, haritalar, filmler, CD-ROM'lar, ve benzeşim (simülasyon) programları, çoklu ortam (multimedya) ve hipermedya gibi araçlar; telekomünikasyon hizmetlerini (internet gibi) imkânları ölçüsünde coğrafya dersinin bir parçası yapmalıdır. Gezi düzenleyemediği mekânlara, sınıf içinde internet yardımıyla, sanal alan gezileri yaptırmalıdır. Öğrenciler ile birlikte ders materyalleri geliştirilebilir, bu sayede yaparak öğrenen öğrencilerde kalıcı öğrenme sağlanmış olur. Çeşitli nedenlerle imkânları kısıtlı olan okullarda öğretmen çevresindeki

her şeyi pedagojik olmak şartıyla, ders materyali olarak kullanabilir ve öğrencilerden de evleri ve çevrelerindeki malzemeleri sınıfa getirerek değerlendirmelerini isteyebilir” (MEB, 2005:11).

Coğrafi bilgiyi üretmede ve kullanmada önemli araçlardan olan CBS coğrafya eğitiminde kullanmada “Coğrafya Dersi Öğretim Programı günümüz bilgi-iletişim teknolojilerinin coğrafya konularının öğretiminde kullanılmasını destekler. Coğrafi Bilgi Sistemleri’nin (CBS) uygulanması bazı kazanımlarda önerilmiştir. Okullardaki teknik donanım ve fiziki imkânlarla bağlı olarak, öğretmen CBS uygulamaları geliştirebilir veya mevcut örnekleri inceleyebilir” (MEB, 2005:11) denilmektedir.

Yeni coğrafya öğretim programı CBS’den 27 yerde bahsedilmekte, becerilerin kazanılmasında ve çeşitli etkinliklerde kullanılması istenmektedir.

Yeni coğrafya programına CBS’nin girmiş olması ve bir öğretim aracı olarak kullanılmasının istenmesi sevindirici bir gelişmedir. Ancak altyapısı hazırlanmadan bu işe başlanmıştır. Her yenilikte olduğu gibi yeni fırsatlar ve gelişmeler sunmasının yanında, bir takım zorlukları da beraberinde getireceği şüphesizdir. Bu zorlukların başında eğitilmiş insan, örnek ders kitabı, sayısal veriler ve yazılımlar sayılabilir.

1.2. Amaç, Metot ve Malzeme

Yeni coğrafya programı CD-ROM’lar fotoğraflar, haritalar, filmler, simülasyon programları, multimedya, hipermedya ve internet gibi araçların yanında CBS teknolojilerinin coğrafya öğretiminde kullanılması istenmesine rağmen bu konuda bir hazırlığın yapılmamış olması da büyük bir eksikliklerdir. Coğrafya öğretmenleri ve bu dersi alan öğrenciler sadece ismini duydukları, CBS teknolojisini, nasıl ve ne şekilde kullanacaklarını bilmemektedirler.

Amerika ve Avrupa ülkelerinde coğrafya öğretimi içinde yaygın olarak kullanılan CBS’nin nasıl kullanacağı, lise seviyesindeki 10 bine yakın coğrafya öğretmenini ve bu dersi alan 14 milyon öğrenciyi ilgilendirmektedir.

“Yeni Coğrafya Öğretim Programında Bazı Tarım Konularının Öğretiminde Coğrafi Bilgi Sistemlerinin Kullanımı” isimli bu çalışmanın amacı CBS’nin lise

coğrafya öğretiminde kullanılabilirliğini tarım coğrafyası dersinden örneklerle açıklamaya çalışmaktadır. Verilen örneklerde yeni coğrafya öğretim programı ile CBS arasındaki bağlantıya dikkat edilmiştir. Bu amaçla “Türkiye Tarım Veri Tabanı” meydana getirilmiş ve veri tabanındaki verilerin özelliklerine bağlı olarak CBS yeteneklerinin tamamı olmasa da bir kısmı gösterilmeye çalışılmıştır.

Çalışmada çeşitli kaynaklardan elde edilen veriler kullanılmıştır. Elde edilen bu veriler kullanarak “Türkiye Tarım Coğrafyası Veri Tabanı” oluşturulmuştur. Veri tabanı sözel (tablo) ve grafik (harita) bilgidir. Sözel veriler Türkiye İstatistik Kurumundan (TÜİK) alınmıştır. En son olduğu için 2003 yılına ait tarımsal yapı İstatistikleri, il ve ilçe bazında tarım ürünlerinin üretim miktarları olarak alınmıştır. Veri tabanında bulunan tarım ürünleri tabloda gösterilmiştir (Tablo 1).

Tarla Ürünleri	Tahıllar	Buğday, Arpa, Yulaf, Çavdar, Mısır (Dane),Kaplıca, Darı, Pirinç, Kuşyemi, Mahlut
	Baklagiller	Bakla, Nohut, Fasulye (Kuru),Mercimek (Yeşil), Mercimek (Kırmızı), Fiğ (Dane), Börülce, Buy, Bezelye, Burçak (Dane) Mürdümük,
	Endüstriyel Bitkiler	Şeker Pancarı, Haşhaş, Pamuk (Kütlü),Pamuk (Lif),Tütün, Kimyon Kenevir (Lif), Keten (Lif), Acıbakla, Anason, Haşhaş (Kapsül) Kırmızı Biber (Kuru)
	Yağlı Tohumlar	Ayçiçeği, Yerfıstığı, Susam, Soya, Çiğit, Kenevir (Tohum) Keten (Tohum) Aspir, Haşhaş (Tohum),Kolza
	Yumru Bitkiler	Soğan (Kuru), Patates, Sarımsak (Kuru), Hayvan pancarı
	Yem Bitkileri	Fiğ (Yeşil ot),Fiğ (Kuru ot),Yonca (Yeşil ot), Burçak (Kuru ot),Burçak (Yeşil ot), Korunga (Kuru ot), Korunga (Tohum), Korunga (Yeşil ot),Mısır (Hasıl)
Sebzeler	Baklagil Sebzeler	Bakla (Taze), Barbunya Fasulye, Bezelye (Taze), Börülce, Fasulye (Taze)
	Meyvesi Yenen Sebzeler	Balkabağı, Bıyık, Biber (Dolmalık), Biber (Sivri), Domates, Hıyar, Kabak (Sakız), Karpuz, Kavun, Patlıcan,
	Soğansız Yumru Kök, Sebzeler	Havuç, Sarımsak(Taze),Soğan(Taze),Şalgam, Turp(Bayır),Turp(Kırmızı),Yerelması,
	Yaprağı Yenen Sebzeler	Dereotu, Enginar, Ispanak, Kereviz (Sap), Lahana (Beyaz), Lahana (Kara yaprak), Marul (Göbekli), Marul (Kıvrık), Maydanoz, Nane, Pazi, Pırasa, Roka, Semizotu,
	Yumru Bitkiler	Karnabahar, Kuşkonmaz,
Meyveler	Turunçgiller	Altıntop, Limon, Mandalina, Portakal, Turunç
	Sert Kabuklular	Antepfıstığı, Badem, Ceviz, Fındık, Kestane
	Taş Çekirdekli	Erik, İğde, Kayısı, Kızılcık, Kiraz, Şeftali, Vişne, Zerdali
	Yumuşak Çekirdekli	Armut, Elma, Ayva, Muşmula, Yenidünya
	Üzüm ve Üzüm	Ahududu, Avokado, Çilek, Dut, İncir, Keçiboynuzu, Kivi, Muz, Nar, Trabzon Hurması, Yaş Üzüm (Çekirdeksiz),Yaş Üzüm (Çekirdekli)
	İçecek Bitkileri	Çay (Yaş)
	Zeytincilik	Zeytin

Tablo 1: Türkiye Tarım Coğrafyası Veri Tabanında Bulunan Sözel Veriler

Tarım ürünleri; Tarla Ürünleri, Sebzeler ve Meyveler olmak üzere üç ana başlık halinde sınıflandırılmıştır. Bu ana başlıklar içerisinde Tarla ürünleri; tahıllar, baklagiller, endüstriyel bitkiler, yağlı tohumlar, yumru bitkiler ve yem bitkilerinden oluşmaktadır. Sebzeler; baklagiller, meyvesi yenen sebzeler, soğansız yumru kök sebzeler, yaprağı yenen sebzeler, yumru bitkilerinden oluşmaktadır. Meyveler ise; turunçgiller, sert kabuklular, taş çekirdekli, yumuşak çekirdekli, üzüm ve üzüksü bitkiler, içecek bitkileri ve zeytincilikten oluşmaktadır.

Veri tabanında bulunan grafik veriler ise 1/1.000.000 ölçekli sayısal (dijital) 5 tane haritadan oluşmaktadır. Bunların isimleri ve sayısal özellikleri Şekil 1’de gösterilmiştir.



Şekil 1: Türkiye Tarım Coğrafyası Veri Tabanında Bulunan Grafik Verilere Ait Katman, Katman Tipi ve Katman Adları

Sözel (tablo) ve grafik (harita) veriler çalışmada kullanılan CBS yazılımında bir araya getirilerek, sözel ve grafik bilgiler birleştirme (join) özelliği kullanılarak ilişkilendirilmiştir. Son aşamada ise bu veri tabanı kullanılarak, CBS yeteneklerini göstermek amacı ile uygulamalar yapılmıştır. Çalışmada ESRI firması tarafından üretilen ArcGIS 9.1 yazılımı kullanılmıştır.



Şekil 2: Türkiye Tarım Coğrafyası Veri Tabanının Hazırlanmasında İzlenen Ana Adımlar

1.3. Önceki Çalışmalar

Audet R. - Ludwig G. (2000) “GIS in Schools” isimli çalışmalarında CBS’nin genel bir tanıtımı yapıldıktan sonra ABD’de 11 tane ortaöğretim seviyesindeki okulda CBS kullanılarak yapılan ve çoğunluğu çevre ile ilgili olan projeler tanıtılmıştır. Orta öğretimde CBS kullanımının önemi vurgulanmıştır.

Kayan İ. (2000) “Türkiye Üniversitelerinde Coğrafya Eğitimi” adlı makalesinde Türkiye Üniversitelerindeki Coğrafya bölümlerinin açılış tarihleriyle birlikte yerlerini belirtmiş. Üniversitelerde yeteri kadar akademik elemanın olmamasına rağmen üniversitelere alınan öğrenci sayılarının fazlalığını ifade etmiştir. Coğrafya bölümlerinin genel yapısını, Fen Edebiyat Fakültelerinden mezun coğrafya öğrencilerinin Türkiye’de istihdam alanlarının kısıtlı olmasından ve eğitim fakültesi mezunları gibi ortaöğretim coğrafya öğretmeni olduklarını anlatan araştırmacı günümüzde coğrafya öğretiminde görselliğin önemini vurgulayarak bir takım önerilerde bulunmuştur.

Doğanay H. (1989) “Coğrafya ve Liselerimizde Coğrafya Öğretim Programları” adlı makalesinde coğrafyanın önemini genel olarak anlatmış, niçin coğrafya öğrenilmesi gerektiğine deyinmiştir. Liselerde coğrafya öğretim programlarını genel olarak değerlendiren araştırmacı, uygulanan programın yanlışlığını belirterek, sorunları ortaya koymuş ve önerilerde bulunmuştur.

Sezer A. (2002) “Ortaöğretim Kurumlarında Coğrafya Öğretim Teknolojisinin Öğrenci Başarısına Etkisi” adlı doktora tezinde hızla gelişen bilim çağından bahsetmiş, günümüzde teknolojik gelişmelerin takip edilerek eğitim içerisinde kullanılmasının öneminden bahsetmiştir. Coğrafya öğretiminde görsellik ne kadar artarsa öğrenme de o kadar iyi olacaktır bu ise gelişen teknolojiyi coğrafya öğretimine uygulamakla mümkün olacaktır. Özellikle ders sunumlarında slaytların, televizyon, video kasetlerinin, bilgisayarların, fotoğrafların ve haritaların öneminden bahseden yazar ilerleyen teknoloji ile birlikte bilgisayar kullanımının yaygınlaşmasına da bağlı olarak CBS’nin coğrafya öğretimine dâhil edilmesiyle öğrenmenin daha da kolay olacağını savunmuştur

Çobanoğlu İ.S. (2003) “Coğrafi Bilgi Sistemlerinin Fiziki Coğrafya Konuları Uygulamalarında ve Öğretiminde Kullanılması” adlı Yüksek Lisans Tezinde CBS’nin

tanımını yaptıktan sonra, CBS ile insanın ilişkisini aktarmıştır. CBS'yi bir piramide benzeten Çobanoğlu, piramidin tabanında insanın ve organizasyonun yer aldığını ifade etmiştir. CBS'nin eğitimde kullanılmasının en önemli noktası ise coğrafi sorunların çözümünde kullanılan bir sistem olmasıdır diyen Çobanoğlu, çok fazla verinin çok dar alanda saklanması ve organize edilmesi CBS ile mümkündür şeklinde açıklamıştır. Türkiye Fiziki Coğrafyası örneği üzerinde CBS'nin Coğrafya eğitiminde nasıl kullanılacağını teorik olarak açıklamıştır.

Şahin C. (2003) “Türkiye’de Coğrafya Öğretimi, Sorunları ve Çözüm Önerileri” adlı çalışmasında, Türkiye’deki Coğrafya eğitim ve öğretimine bir özeleştiri olarak hazırlanmış olduğu çalışmasında öncelikle problemin yükseköğretim kurumlarından kaynaklandığına değinmiş, yükseköğretim kurumlarında yetişen öğrencilerin öğretmen değil öğrenmen olarak yetiştiklerini ifade eden yazar, yüksek öğretim kurumlarındaki öğretim elemanlarının, Coğrafya’yı iyi biliyorum, o halde öğretirim şeklinde yaklaşımlarının yanlış olduğunu açıklamıştır. Coğrafyayı nedir ne değildir şeklinde yeniden tanımlayan yazar eserinde yanlış öğretimlerden bahsetmiş, yanlış algılama ve kavramaların yanlışlıklarına değinmiş, Türkçeyi güzel kullanmanın önemini belirterek bütün sorunları ele almış ve bu sorunlara birtakım çözüm önerileri sunmuştur.

Yıldırım vd., (2004) “Dijital Türkiye Atlası” adlı çalışmasında, Atlas kullanımının eğitimdeki öneminden bahsetmiş, coğrafya öğretiminde kullanılan statik atlaslar yanında dinamik atlasların kullanılması gerektiğini belirtmiştir. Dinamik Atlas yapımında CBS'nin kullanılabilceğini göstermiştir. Dijital Atlas hazırlamada ilk olarak Türkiye Veri Tabanını oluşturmuş daha sonra da bu konuda örnekler verilmiştir.

Taş H.İ. (2005a) “Coğrafya Eğitiminde Görselleştirmenin Önemi” adlı makalesinde Coğrafya öğretimindeki problemlerin tespit edilerek çözüm yollarının bulunmasından bahsetmiştir. Coğrafya'nın insan-mekân ilişkilerinin üzerinde durduğunu ifade eden yazar, coğrafyayı sorular sorarak problemlere çözümler arayan bir bilim olarak tanımlar. Makalesinin amacında ise; bir mekân bilimi olan coğrafya'nın, coğrafya'daki mekânsal kavrama üzerinde durarak, gerek ortaöğretim, gerekse yüksek öğretimde okuyan öğrencilerin dünyadaki her türlü mekânsal dizilişlerin yerlerini tespit edip, onları anlayıp, yorumlamaları ve sebep-sonuç ilişkilerini açıklayabilmelerine imkân veren örnekler sunmaktır. Bu sayede dünya üzerindeki her türlü mekânsal diziliş,

anlamsız yer ve konum ezberlemenin ötesinde, mekân analizi sayesinde sebep-sonuç ilişkilerinin kavranması da sağlanacaktır. Ayrıca bu çalışma öğrencilerin soyut bilgileri daha kolay zihinsel haritalar oluşturarak, beyinlerinde saklayıp, ihtiyaç duyduklarında geri çağırabilmelerini yani coğrafi beceriler kazanmalarını anlatmaktadır.

İKİNCİ BÖLÜM

Bu bölümde, insanın yaşadığı coğrafyayı anlama-algılama isteğinden ve bu isteğini coğrafya dersi ile karşılayabileceğinden söz edilecektir. Her bilimde olduğu gibi coğrafyanın da bir program dâhilinde öğretildiğinin önemi anlatılacaktır. Cumhuriyet döneminde 2005 yılına kadar uygulanan coğrafya öğretim programları kısaca belirtilecek ve en son uygulanan coğrafya öğretim programının eksik olan yönleri irdelenecektir.

Değişen ve gelişen toplumun ihtiyaçlarına cevap verebilecek bir programın gerekliliğinden bahsedilerek, bu doğrultuda yapılan ve 2005–2006 eğitim öğretim döneminde uygulamaya konulan yeni coğrafya öğretim programı anlatılacaktır. Yeni coğrafya öğretim programının ana özellikleri üzerinde durularak, programın amaçları içerisinde yer alan coğrafi bilincin oluşmasının önemi, kavram haritaları, öğrencilerin günlük hayatta uygulayabilecekleri beceriler kazanmaları üzerinde durulacaktır. Coğrafi becerilerin kazanılması için teknolojinin sunmuş olduğu imkânların coğrafya dersinde kullanılmasından söz edilerek, bir öğretim aracı olarak CBS'nin coğrafya öğretimi içerisinde yer almasından bahsedilecektir.

2. COĞRAFYA ÖĞRETİM PROGRAMI

İnsanoğlu yaşadığı mekânı tanımak ve algılamak ister. Bu isteğini yerine getirebilmek için coğrafya bilgisine ihtiyaç duyar. İnsanoğlunun yaşadığı mekânı anlama ve anlamlandırmalarını sağlayacak içeriğe sahip olan coğrafya, hayatın her karesinde kendine biçilen rolü oynamaktadır.

Yaşanan alandan başlanarak Türkiye ve tüm dünyayı anlama ve anlamlandırma, mekânı tanıma ve algılama, coğrafya dersi ile mümkündür. Her bilim dalında olduğu gibi coğrafya biliminde de mekânı tanımak ve anlamlandırabilmek için gerekli bilgiler bir program dâhilinde anlatılmalıdır. Bunun adına coğrafya öğretim programı denir. İlk coğrafya programı 1941 yılında toplanan Türk Coğrafya Kongresinde alınan kararlara

göre oluşturulmuştur. Burada coğrafya öğretiminin genel ve özel amaçları ile içeriği tespit edilmiş, bu çerçeve etrafında günümüze kadar bazı değişiklikler yapılmıştır. Bu sürecin tarihi gelişimi incelendiğinde, 1973 yılında program değişikliğine gidilmiştir. Bu program ise 1973–1983 yılında uygulanmış, ancak 1983 yılında tekrar program değişikliğine gidilmiş, bu program ise 1983–1992 yılları arasında uygulanmıştır. 1992 yılında değiştirilen program 2005–2006 eğitim öğretim yılına kadar uygulanmıştır.

1992 yılından 2005 yılına kadar uygulanan coğrafya öğretim programı incelendiğinde şu çıkarımlarda bulunulmuştur;

- Mekânı algılamayı sağlamaktan uzak, yaşadığı yer, bölge, ülke ve küresel ölçeklendirmenin eksik olduğu bir programdır.
- Öğrencilere hazır bilgi sunularak, bilginin öğrenciler tarafından yapılandırılmasına olanak sağlamayan, ansiklopedik bilgi ağırlıklı ve ezbere dayalı yöntemlerin kullanılmasına izin veren programdır.
- Sadece sınıf ortamında öğretime uygun şekilde düzenlenmiş, öğretmen merkezli bir programdır.
- Temel coğrafi beceriler olan harita okur-yazarlığı, sorgulama becerisi gibi birçok coğrafi beceriyi öğrenciye kazandıracak içerikten yoksun, alan araştırmaları ve projeler geliştirmeye imkân vermeyen programdır.

Geleceğin, eğitime yapılan yatırımdan geçtiğinin farkında olan MEB, eski coğrafya öğretim programının değerlendirilmesinde, hızla ilerleyen teknolojiye ve değişen topluma cevap veremediğini görmüş ve eğitim alanında meydana gelen gelişmeleri, bilgi teknolojilerindeki gelişmeleri, öğretmen ve öğrencilerin beklentilerini, gelişen ve değişen toplumun ihtiyaçlarını da dikkate alarak yeni coğrafya öğretim programı hazırlamıştır.

Yaklaşık olarak 14 milyon öğrenci ile 10 bin civarındaki coğrafya öğretmenini ilgilendiren yeni coğrafya öğretim programı bazı ihtiyaçlar duyulmasından dolayı, 2005–2006 Eğitim ve Öğretim yılından itibaren uygulamaya konulmuştur.

2.1. Yeni Coğrafya Öğretim Programına Duyulan İhtiyaç

Günümüzde bilgi ve iletişim teknolojilerinin hızla gelişmesi ve yayılmasına bağlı olarak ülkemizde de buna paralel değişimler olması gerekmektedir. Eğitimin temel işlevi, toplumun ihtiyaç duyduğu niteliklerde bireyler yetiştirmektir. Coğrafya öğretiminde de gelişen toplumun ihtiyaçlarına cevap verecek yeniliklerin olması gerekmektedir.

Bilgi-iletişim çağında teknolojinin sınır tanımadığı imkânların, coğrafya öğretiminde kullanılmasının gerekliliği tartışılmaz bir gerçektir. Özellikle, coğrafya öğretimindeki görselliğin önemi bu işin uzmanları tarafından her fırsatta belirtilmiştir.

Coğrafya öğretiminde gezi gözlem ve görselliğin önemini vurgulayan Doğanay (1992), “Coğrafya derslerinde incelenecek her olay ve nesne için gidip yerinde gözlem yapma imkânı yoktur. Oysa coğrafyanın temel mesleki özelliklerinden biri, gidemediği yerleri ve ulaşamadığı coğrafi nesnelere öğrencilerin ayağına getirme şansına sahip olmasıdır. Bunun da en geçerli ve gerçekçi yolu Coğrafya öğretiminde öğretim materyallerinin kullanılmasıdır” (Doğanay,1992:138), şeklinde ifade etmiştir.

Doğanay (a.g.e:138), Ortaöğretim Coğrafya öğretiminde kullanılan araç ve gereçleri şöyle sıralar;

- 1-Coğrafya ders kitapları
- 2-Haritalar
- 3-Atlaslar
- 4-Küreler
- 5-Diya ve fotoğraf makinesi
- 6-Tepegöz
- 7-Grafik, diyagram, profil, kesit ve tablolar
- 8-Diğer araç ve gereçler

Dođanay (1992), o zamanın teknolojisine ve şartlarına bađlı olarak sıralamıř olduđu ođretim materyallerinde yine gorselliđin cođrafya ođretimindeki onemini belirtmiřtir. Ancak bilgi-iletiřim ađında, 1992 yılının teknolojik aletleriyle cođrafya ođretimi yapmak ađın gerisinde kalmak demektir. Bu yzden cođrafya ođretiminde kullanılan ara ve gerelerin, gznmz teknolojisinin sunduđu imkânlar kullanılarak yeniden dzenlemesi kaınılmaz olmuřtur.

Kayan'ın da "Türkiye Üniversitelerinde Cođrafya Eđitimi" adlı makalesinde ifade ettiđi gibi: "Cođrafya'nın en avantajlı yanı bilgilerin sunulmasında kullanabileceđi görsel materyallerdir. ođu zaman sayfalarca anlatılması zor olan bilgilerin bir harita, resim, kesit, grafik kullanılarak ya da gznün teknolojisine göre görsel aletler kullanılarak sunulması daha etkili ve kolay olabilmektedir" (Kayan, 2000:14) cođrafya ođretiminde görsel materyal ok önemlidir.

Cođrafya ođretiminde geliřen teknolojik imkânlarla bađlı olarak CBS teknolojilerinin kullanılmasını aynı makalesinde Kayan (a.g.e:14): "Cođrafyada temel prensip, mekâna ait eřitli bilgilerin iliřkilendirilerek deđerlendirilmesidir. Bu nedenle eskiden bir alana ait eřitli bilgiler ieren birok harita izilir, bunlar yan yana dizilerek aralarındaki iliřkiler incelenirdi. Bugün geliřen bilgisayar teknolojisi bu iři ok kolaylařtırmıř ve deđerlendirmelerin ok daha eřitli amalar iin ve dođrulukla yapılabilmesini sađlamıřtır. Bu yaklařım bilgisayarlı cođrafyadır ve adı CBS'dir. Bu yolla, daha önce yan yana konulup incelenen harita veya planlar bu defa sonsuz eřitlilikte üst üste akıřtırılıp mekâna ait özellikler arasındaki iliřkilerden yararlı planlama verileri sađlanabilmektedir." řeklinde ifade etmektedir.

Eđitimin her kademesi aısından bu konuyu deđerlendiren Alkan (1991) ise, bilim ve teknoloji alanındaki hızlı deđiřmelerin eđitim ve toplumu etkilediđini vurgulayarak, dnyanın hızla deđiřmesine, toplumların hem eđitiminin hem de sosyal dzenin ayak uydurmasının gerekliliđini ifade etmiřtir.

Teknolojinin hayatın her karesine girdiđi gznmz bilgi ađında, yeniliklere ve yenilenmeye aık olan cođrafya ođretimi ierisine de elbette girmesi gerekir. Eski cođrafya ođretim programında yer alan ders materyalleri gznmz teknolojisine cevap vermekten uzak kalmıřtır (Aladađ, C. 2003). Bilginin sık sık deđiřtiđi ve gncellenmesi

gerektiđi cođrafya öđretiminde, günümüz teknolojilerinin kullanılmasının gerekliliđinden de yola çıkılarak eski cođrafya öđretim programının gözden geçirilmesinde, yeni teknolojileri kullanmada geri kaldıđı gözlenmiştir.

Hızla deđişen dünyaya eski cođrafya öđretim programıyla ayak uydurulamayacađı anlaşılmiş, gününüz toplumunun ihtiyaçları ve gelişen teknolojik imkânlar da göz önünde bulundurularak yeni cođrafya öđretim programı hazırlanmıştır.

2.2. Yeni Cođrafya Öđretim Programının Özellikleri

Yeni cođrafya öđretim programı hazır bilgiyi olduđu gibi almayan, düşünen araştıran sorgulayan bireyler yetiştirilmesini hedefleyerek, bu dođrultuda birçok yeniliđi de beraberinde getirmiştir. Örneđin volkanik arazilerin tehlikeli alanlar olmasına rađmen sık nüfuslu yerler olduđunu öđrenen öđrenciler, bunun nedenini araştırmak, bu alanların verimli tarım topraklarına sahip alanlar olduklarını görür, bu nedenden dolayı volkanik patlamaların olabilmesi ihtimaline karşılık yine de yoğun yerleşilen yerler olduđu çıkarımına varır.

Yapılandırıcı yaklaşımlar ve temelinde öđrenci merkezli sarmal bir yapıya sahip olan program, bütünsel bir bakış açısıyla olaylara bakmayı istemiş, konular işlenirken kazanımların çerçevesinden çok uzaklaşmamak kaydıyla olayların çok boyutlu düşünülmesi gerektiđini belirtmiştir. Yeni cođrafya öđretim programı, herhangi bir konuda cođrafi bir olaydan bahsederken bu olayın sebep-sonuçlarını, etkilerini yorumlayabilme becerisi kazandırmayı amaçlamıştır. Örneđin; öđrenciler tarih dersinde Türklerin Orta Asya'dan göçlerinin sebeplerini öđreniyorlar. Cođrafya dersinde iklim konusu geldiđinde öđrenciler, tarih dersinde öđrenmiş oldukları Türklerin Orta Asya'dan göç sebeplerinin, yaşanan mekânın ikliminde görülen deđişmelere bađlı olarak ortaya çıkan kuraklık ve neticesinde toprakların verimsizleşmesi olduđunu anlayacaktır. Böylece tarih dersi ile cođrafya dersi arasındaki ilişkidir yola çıkarak meydana gelen olaylara bütünsel bakış açısıyla yaklaşacaktır.

Coğrafyanın hayatın içindeki yerini vurgulayan program konuların güncel hale gelmesini sağlamış, böylece derse olan ilginin en üst düzeye çıkarılmasını hedeflemiştir. Öğrencilerin sık sık gerçek hayat problemleri ile karşı karşıya gelerek çözümler üretmesi, coğrafyayı yaşayarak öğrenmesi istenmiştir. Örneğin; mahallesindeki fabrikanın bacasından çıkan kirli dumandan dolayı oluşan çevre kirliliğine ve bahçelerindeki ağaçların kurummasına çözüm üretmeye çalışacaktır.

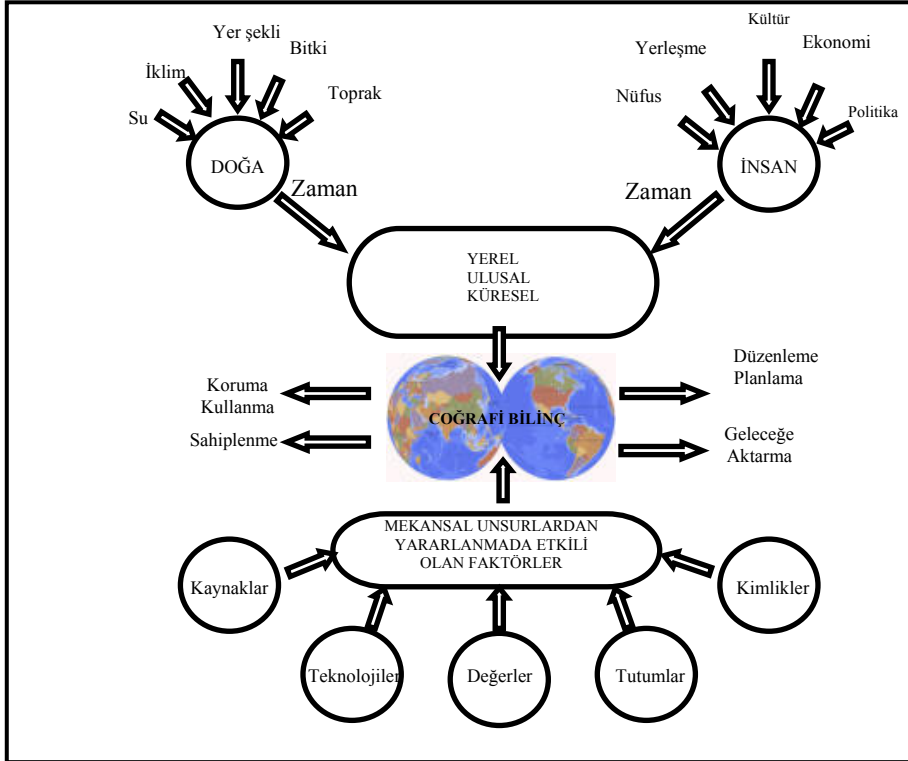
Yeni coğrafya öğretim programı, öğrencilerin yaşayarak öğrendikleri çevreyi algılamalarının yanında, dünya algısı geliştirmelerini de önemsemiştir. İletişim ve ulaşım imkânlarının engel tanımadığı günümüzde öğrenciler dünyanın her köşesinden haberdar olmalıdır. Bunu sağlayabilmek için de teknolojinin sunmuş olduğu imkânlar ders ortamlarına taşınarak, konunun özelliğine göre yerel, ulusal ve dünya ölçeğinde beceriler ve kazanımlar verilmelidir. Örneğin; coğrafya dersinde deprem konusu geldiğinde, depremin okyanus açıklarında meydana gelmesiyle oluşan tsunami anlatılırken, Güney Asya'da 26 Aralık 2004'te meydana gelen 9.0 büyüklüğündeki depremin neden olduğu tsunami felaketi örnek verilerek 229 bin kişiye mezar olduğu vurgulanabilir.

Yeni coğrafya öğretim programının amacı, öğrencilerin yaşadıkları alandan başlayarak ülkemiz ve dünya ile ilgili **coğrafi bilinç** kazanmalarınıdır (Şekil 3). Yeni coğrafya öğretim programında amaçlanan coğrafi bilinç kazanmaları doğrultusunda öğrenciler;

- doğayı ve insanı tanıyıp anlayarak mekanı (yerel, ulusal, küresel) doğru ve etkin kullanan,
- insan ve doğa arasındaki ilişkiyi fark eden,
- geleceğini düşünerek çevresini koruyan,
- milli değerlere bağlı vatanını koruyan,
- dünya'nın ve insanlığın korunmasında sorumluluk düşüncesine sahip,
- ekolojik, ekonomik, sosyal ve politik ilişkileri anlayan,

- dünya genelindeki insanlar, yerler ve çevrelerin birbirleriyle olan etkileşimini anlayan,
- haritayı okuyan bilgi teknolojilerini kullanan, coğrafi bilgileri sorgulayan, arazi çalışmaları yapabilen entelektüel ve sosyal becerilere sahip olurlar (MEB, 2005:15).

Coğrafi bilince sahip olan öğrenci çevresindeki olaylara daha duyarlı yaklaşacaktır. Örneğin ozon tabakasının zarar görmesi küresel ısınmaya neden olmakta, bu da yeryüzündeki ekosistemin bozulmasına neden olmaktadır. Coğrafi bilince sahip öğrenci kendinin de zarar göreceğinin bilincinde olarak ozon tabakasına zarar verecek gazları içeren, parfüm, deodorant, sprey gibi maddeleri kullanmayacak, çevresinde gözlemediği ozon tabakasına zarar veren etmenlerin önlenmesi için tavsiyelerde bulunacaktır.



Şekil 3: Coğrafi Bilinç Kavram Haritası (MEB 2005, Şekil 2)

2.2.1. Yeni Coğrafya Öğretim Programı ve Teknolojiyi Kullanma

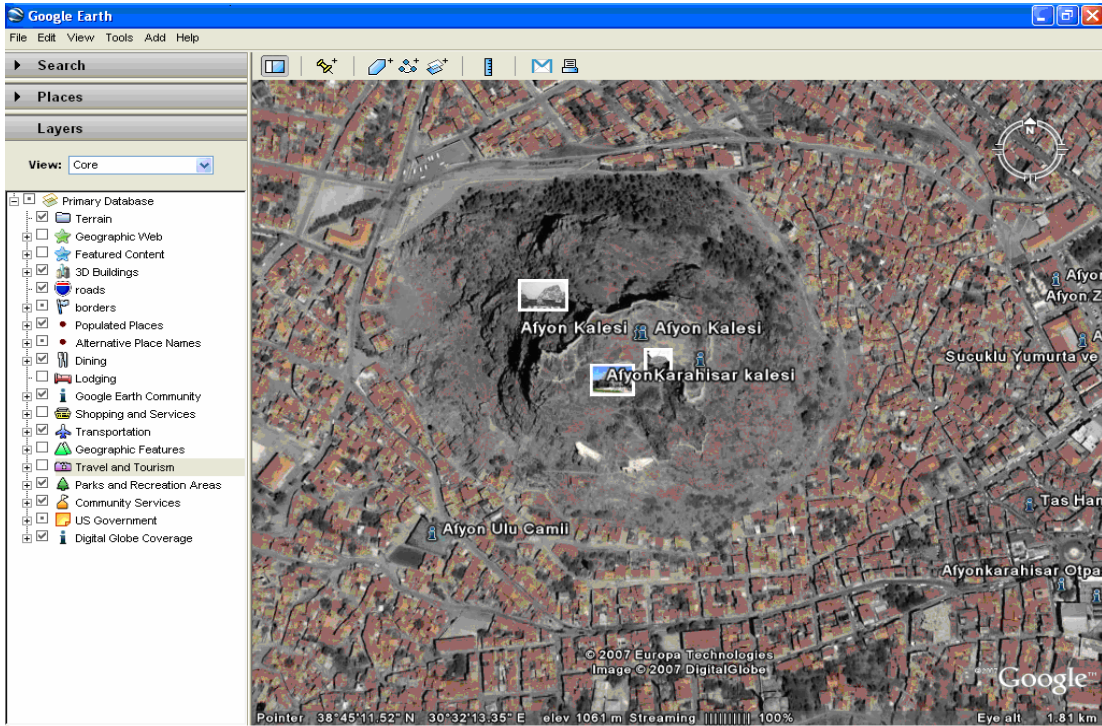
Coğrafyanın vazgeçilmez ilkelerinden olan araştırma, gezi ve gözlem yöntemlerine yeni coğrafya öğretim programı da özellikle yer vermiştir. Öğretmenin inceleme gezileri yapmasını, öğrencilerin arazi çalışma becerisinin gelişebilmesi için, coğrafi olayların yerinde gözlenmesini istemiştir. İmkânların kısıtlı olması nedeniyle arazi çalışma becerisini geliştirmek için okul bahçesinde dahi böyle gezi ve gözlemlerin yapılacağını belirtmiştir.

Derste sözel anlatım tekniği ile anlatılan konular sadece kulağa hitap edeceğinden, anlaşılabilirliği ve kavranması daha güçtür. Ancak araziye yapılan araştırma ve inceleme gezilerinde birden fazla duyu organına hitap ettiği için konunun kavranması daha kolay olacaktır.

İmkânların ve zamanın elverişsizliğinden dolayı istenilen zamanda her alana gezi düzenlemek pek de mümkün değildir. Bu imkânların ve zamanın elverişsizliği daha önce Doğanay'ın da ifade ettiği gibi: “Coğrafya derslerinde incelenecek her olay ve nesne için gidip yerinde gözlem yapma imkânı yoktur. Oysa coğrafyanın temel mesleki özelliklerinden biri, gidemediği yerleri ve ulaşamadığı coğrafi nesnelere öğrencilerin ayağına getirme şansına sahip olmasıdır. Bununda en geçerli ve gerçekçi yolu Coğrafya öğretiminde öğretim materyallerinin kullanılmasıdır” (Doğanay,1992:138). Coğrafya öğretiminde teknolojinin sunduğu görsel materyallerle çözülebilir.

Yeni coğrafya öğretim programı derste kullanılmasını tavsiye ettiği fotoğraflar, haritalar, filmler, CD-ROM'lar, simülasyon programları, multimedya, hipermedya ve internet gibi teknolojik aletlerle çok kısa zamanda hem de çok farklı alanlara sanal geziler yapılabilir. Örneğin bir ders saatinde belgesel CD-ROM'u izletilerek Afrika kıtasında yaşayan yerli bir kabilenin yaşadığı coğrafyanın özelliklerinden başlayarak, geçim kaynakları, yetiştirdiği tarım ürünleri, kısaca bütün hayat şartları öğretilir. İnternet teknolojisi kullanılarak Google Earth programında bir şehir kuşbakışı olarak gezilebilir (Resim 1), Türkiye'nin akarsuları gölleri ya da denizleri, yine kuşbakışı olarak gösterilebilir. Bilgisayar ortamında Powerpoint sunumu şeklinde fotoğraflarla Türkiye'nin bitki türleri tanıtılabilir.

Yeni coğrafya öğretim programı, dersin bir parçası haline getirdiği teknolojik aletleri kullanarak günün ihtiyaç ve gereklerine uygun programlar üretmeyi istemiştir. Bunun gerekliliği ise Kayan'ın da daha önce ifade ettiği gibi: "Coğrafya'da temel prensip mekâna ait çeşitli bilgilerin ilişkilendirilerek değerlendirilmesidir. Bu nedenle eskiden bir alana ait çeşitli bilgiler içeren birçok harita çizilir, bunlar yan yana dizilerek aralarındaki ilişkiler incelenirdi. Bugün gelişen bilgisayar teknolojisi bu işi çok kolaylaştırmış ve değerlendirmelerin çok daha çeşitli amaçlar için ve doğrulukla yapılabilmesini sağlamıştır. Bu yaklaşım bilgisayarlı coğrafyadır ve adı CBS'dir. Bu yolla, daha önce yan yana konulup incelenen harita veya planlar bu defa sonsuz çeşitlilikte üst üste çakıştırılıp mekâna ait özellikler arasındaki ilişkilerden yararlı planlama verileri sağlanabilmektedir" (Kayan, 2000:14), günümüz dünyasını anlama ve anlamlandırmada eğitim programlarının sürekli geliştirilmesi, gelecek nesillere daha iyi imkânlar sunarak, bilinçli vatandaşlar yetiştirilmesi açısından son derece önemli görülmüştür.



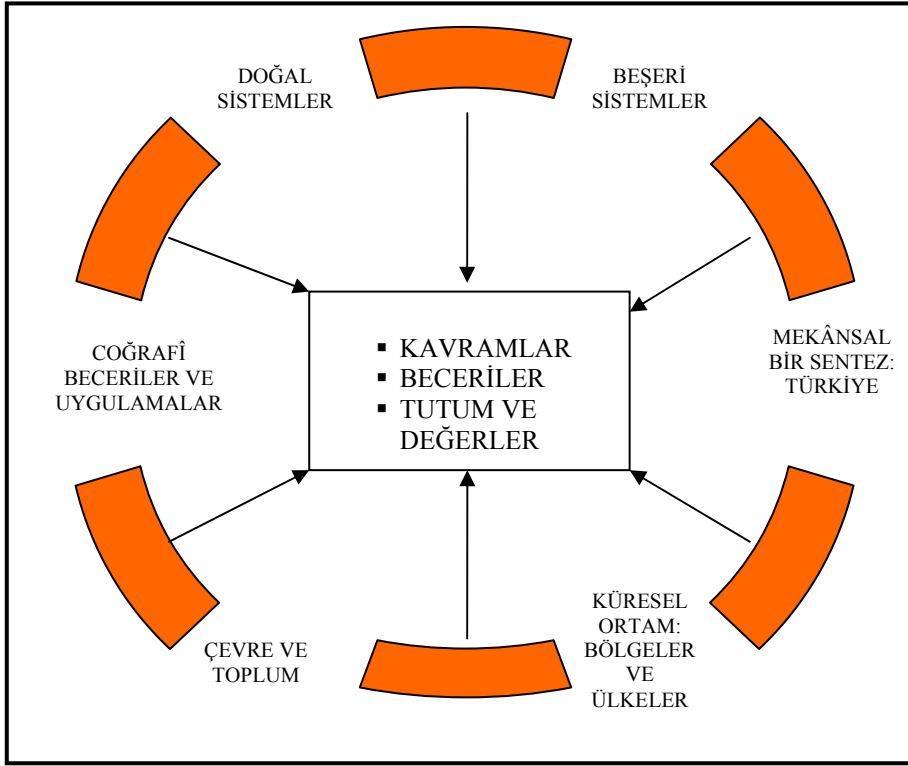
Resim 1: Afyonkarahisar'ın Kuşbakışı Görünümü (Google Earth'dan alınmıştır)

Özellikle coğrafya gibi bilginin sık sık güncellenmesi gereken bir alanda program geliştirmenin önemini yeni coğrafya öğretim programı şöyle açıklamıştır: “Coğrafya Dersi Öğretim Programı, günümüz bilgi-iletişim teknolojilerinin coğrafya konularının öğretiminde kullanılmasını destekler. Coğrafi Bilgi Sistemleri’nin (CBS) uygulanması bazı kazanımlarda önerilmiştir. Okullardaki teknik donanım ve fiziki imkânlarla bağlı olarak öğretmen, CBS uygulamaları geliştirebilir veya mevcut örnekleri inceleyebilir” (MEB, 2005:11).

Yeni coğrafya öğretim programında belirtilen CBS teknolojilerinin coğrafya öğretiminde kullanılması, araştırmacının tez konusunu oluşturduğu için CBS konusu ana başlık halinde ele alınarak uygulamalı örnekleriyle ayrıntılı bir şekilde anlatılacaktır.

2.3. Yeni Coğrafya Öğretim Programının Çatısı

Yeni Coğrafya Öğretimi Programının çatısı (Şekil 4), Coğrafi Beceriler ve Uygulamalar, Doğal Sistemler, Beşerî Sistemler, Mekânsal Bir Sentez: Türkiye, Küresel Ortam: Bölgeler ve Ülkeler, Çevre ve Toplum olmak üzere 6 ana başlık ile bunların merkezinde yer alan coğrafi kavramlar, beceriler, tutum ve değerler ile bunlara ait kazanımlardan oluşur.



Şekil 4: Yeni Coğrafya Öğretim Programının Çatısı (MEB 2005, Şekil 9)

2.3.1. Yeni Öğretim Programının Getirdiği Yenilikler

Coğrafya öğretim programı edilen bilginin hayatta kullanılır bir nitelikte olmasını istemiştir. Bunu sağlayabilmek için beceriler kazanılması gerektiğini ifade etmiştir.

2.3.1.1. Beceriler

Öğrencilerde öğrenme süreci içerisinde kazanılması, geliştirilmesi ve yaşama aktarılması tasarlanan yeterliliklerdir. “Beceri veya maharet, bireyin herhangi bir iş sahasında veya sanatta kazandığı özel ustalıktır. Becerilerde, zihin ve eller birlikte kullanılır. Edinilen bilgiler, günlük hayata ve yeni buluşlar yapmaya yönelir. Bilgilerin uygulamaya geçirilmesi, öğretimin en köklü amaçlarından, belki de en önemlisidir”(Doğanay,1992:109).

Öğrencilerin, yaşamlarında, mesleklerinde ve gelecekte de kullanabilecekleri nitelikte olan beceriler;

- harita becerisi,
- gözlem becerisi,
- arazi çalışma becerisi,
- coğrafi sorgulama becerisi,
- tablo, grafik, diyagram hazırlama ve yorumlama becerisi,
- zamanı algılama becerisi,
- kanıt kullanma becerisi,
- değişim ve sürekliliği algılama becerileridir (MEB, 2005:20–25).

Elbette yeni öğretim programının istemiş olduğu bu becerileri tam olarak uygulayabilmek için teknolojinin sunmuş olduğu imkânlardan faydalanmak gerekir. Hazırlanan yeni öğretim programının temel öğeleri içerisinde yer alan beceriler kısmında basamaklandırılan grafik becerisi, harita kullanma becerisi, coğrafi sorgulama becerisi, çok fonksiyonlu bilgisayar teknolojisi kullanılarak yapılabilecek becerilerdir.

2.3.1.1.1. Beceriler ve CBS Uygulamaları

Yeni öğretim programında becerilerin, ders kitaplarında yer alan etkinlikler bölümünde CBS teknolojileri kullanılarak yapılabileceği ifade edilmiştir. 9. sınıflarda 5 farklı etkinlikte, 10. sınıflarda 10 farklı etkinlikte, 11. sınıflarda 5 farklı etkinlikte, 12. sınıflarda ise 6 farklı etkinlikte CBS teknolojileri kullanılarak, harita becerisi, gözlem becerisi, sorgulama becerisi, tablo, diyagram, grafik oluşturma ve yorumlama becerisi, değişim ve sürekliliği algılama becerisinin kazanılabileceği ifade edilmiştir.

CBS teknolojilerinin coğrafi beceri kazanmada bir eğitim aracı olarak kullanılması, 9.sınıf yeni coğrafya öğretim programı etkinlikleri örnek seçilerek Tablo 2'de gösterilmiştir.

KAZANIMLAR	ETKİNLİK ÖRNEKLERİ	AÇIKLAMALAR
A.9.3. Bilgileri haritalara aktarmada kullanılan yöntem ve teknikleri kullanım amaçları açısından karşılaştırır.	Coğrafi Rehber Harita kullanımının nedenleri sorgulanarak, farklı amaçlar ve tekniklerle oluşturulan harita örnekleri kullanım amaçları açısından incelenir. Harita çizimine yönelik tekniklere ait örnekler üzerinde haritaların unsurları ve kullanımlarına ilişkin çalışmalar yapılır.	Coğrafi Bilgi Sistemlerini (CBS) kullanmaya yönelik uygulamalar da yapılabilir.
A.9.4. Koordinat sistemi ve haritayı oluşturan unsurlardan yola çıkarak zaman ve yere ait özellikler hakkında çıkarımlarda bulunur.	Koordinat Sistemi Haritalar üzerindeki koordinat sistemini kullanarak yere ve zamana ait hesaplamalar yapılır.	Coğrafi bilgi sistemleri (CBS) ile uygulamalar yapılabilir
A.9.5. Eş yükselti eğrileriyle çizilmiş bir harita üzerinde ana yer şekillerini ayırt eder.	Eş Yükselti Eğrilerinin Dili Üzerinde yükselti değerleri yazılı çalışma kâğıtları dağıtılarak bu kâğıtlar üzerinde eş yükselti eğrileri oluşturulur. Daha sonra harita üzerinde hangi yer şekilleri olduğu ve eş yükselti eğrilerinin nasıl yorumlandığına yönelik uygulamalar yapılır (CBS uygulaması yapılabilir).	Coğrafi bilgi sistemleri (CBS) ile uygulamalar yapılabilir
C.9.5. Haritalar kullanarak Türkiye'nin iklimini etkileyen faktörler hakkında çıkarımlarda bulunur.	Farklılığın Nedenleri Dünya İklim Kuşakları Haritası üzerinde Türkiye ikliminin hangi kuşakta olduğu belirlenir. İklimi etkileyen küresel ve yerel faktörler sınıflandırılır. Türkiye üzerinde etkili olanlar hakkında çıkarımlar yapılır. Verilerden yararlanarak Türkiye'de görülen iklim tipleri harita üzerinde işaretlenerek dağılışları ve başlıca özellikleri değerlendirilir. Bu etkinlikle ilgili olarak CBS de kullanılabilir.	Harita becerisi, sorgulama becerisi, tablo, diyagram, grafik oluşturma ve yorumlama becerisi, zamanı algılama becerisi, değişim ve sürekliliği algılama becerisi, kanıt kullanma becerisi kazanımla birlikte organize edilerek verilecek becerilerdir.
C.9.7. Tablolar, grafikler ve haritalardan yararlanarak Türkiye'deki iklim elemanlarının özellikleri hakkında çıkarımlarda bulunur.	Türkiye'de İklim Elemanlarının Dokusu Sınıf gruplara ayrılır. Türkiye'den seçilmiş istasyonlara ait iklim elemanı verileri gruplara dağıtılır. Verilerin tablo, grafik haline dönüştürülmesi ve haritalar üzerine aktarılması istenir. Her grup kendi ürününü sınıfta sunar (Verilerin değerlendirilmesinde CBS uygulamaları yapılabilir).	Harita becerisi, gözlem becerisi, sorgulama becerisi, tablo, diyagram, grafik oluşturma ve yorumlama becerisi, değişim ve sürekliliği algılama becerisi kazanımla birlikte organize edilerek verilecek becerilerdir.

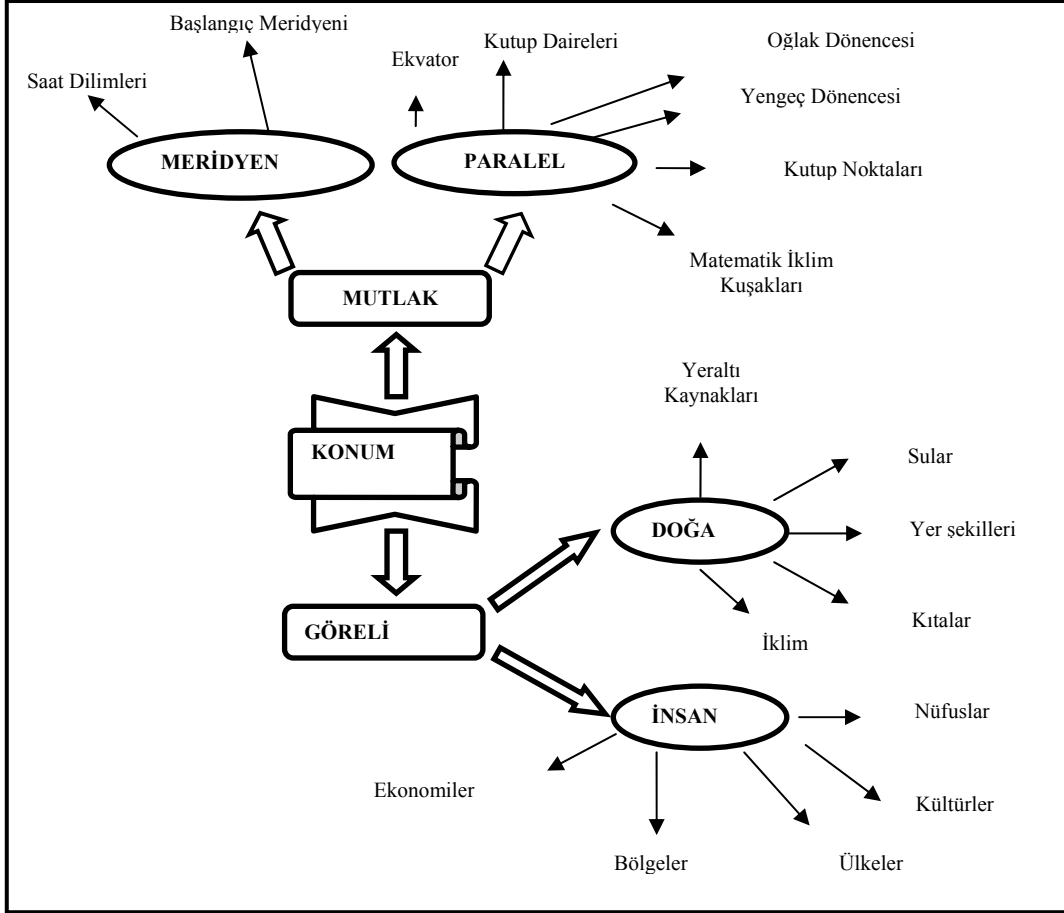
Tablo 2: Yeni Coğrafya Öğretim Programı 9.sınıf Ders Kitabındaki CBS Etkinlikleri (MEB 2005)

2.3.1.2. Kavramlar

Öğrenme ve öğretme sürecini kolaylaştırarak, bilim dallarının yapısını ve içeriğini yansıtan kavramlar, yeni öğretim programında coğrafyanın daha kolay öğrenilebilmesi için programdaki yerini almıştır.

Dersin içeriğine bağlı olarak öğretmen anlatacağı konuyu basit kavram haritalarına dönüştürerek sunar. Öğrenme sürecinde anlama ve algılamayı kolaylaştıran

kavram haritaları, öğrencilerin unuttuğu yerleri anahtar sorular ya da kavramlar şeklinde vererek zihinlerinde tamamlamalarını ister (Şekil 5).



Şekil 5: Coğrafi Konum Kavram Haritası (MEB 2005, Şekil 3)

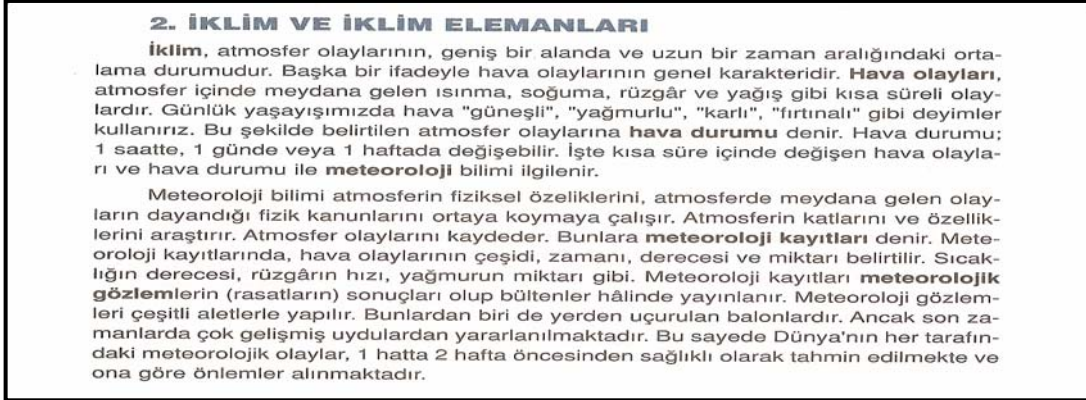
2.3.1.3 Yeni Coğrafya Ders Kitapları

Günümüzde yaşanan mekânı anlama ve yorumlamada coğrafya öğretimi önemli bir disiplindir. Coğrafya öğretiminin en iyi şekilde yapılmasını sağlayan ana kaynaklardan birisi de ders kitaplarıdır.

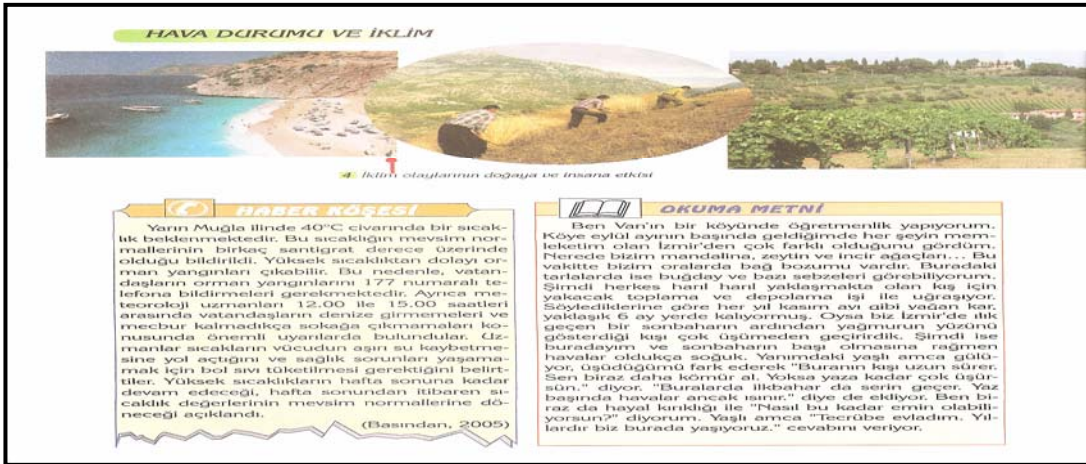
Ülke içerisinde benzer alanlarda yapılan eğitim ve öğretimde, birlik ve beraberliği sağlayacak ana materyallerden olan ders kitapları; bir dersin eğitim programı, amaçları, ilke, yöntem ve ders konularına göre hazırlanmış temel bilgi kaynaklarıdır.

Yeni coğrafya öğretim programı, coğrafya öğretiminde önemli bir kaynak kabul edilen ders kitaplarını gününün gereksinimlerine cevap verecek şekilde yenilemiştir.

Ders kitaplarının yenilenmesiyle, derslerde işlenecek yeni ve yenilenen materyallerin kullanılması amaçlanmıştır. Bu kapsamda, ansiklopedik bilgi yığını halindeki renksiz, sevimsiz, eski ders kitaplarını bir kenara bırakılmıştır (Resim 2).



Resim 2: Lise 1 Eski Coğrafya Öğretim Programı Ders kitabında İklim Konusu (Şahin 2003 s. 41)



Resim 3: Lise 1 Yeni Coğrafya Öğretim Programı Ders Kitabında İklim Konusu (MEB 2006, Coğrafya 9, s. 50)

Bilgiyi direkt vermeyen öğrencinin araştırarak, hayatın içinden örneklerle bilgiye ulaşmasını sağlayan, içeriğinde performans ödevleri, inceleme konuları, proje çalışmaları, arazi araştırma çalışmaları, etkinlikler, ders dışı etkinlikler, CBS

ÜÇÜNCÜ BÖLÜM

3. COĞRAFİ BİLGİ SİSTEMLERİ (CBS)

Bilgisayar teknolojilerinin gelişmesi karmaşık yapıdaki dünyayı daha kolay anlamamıza yardımcı olmuştur. Bu bölümde dünya üzerinde çok sayıda ve karmaşık yapıdaki verilerin toplanması, bilgisayar ortamına aktarılması, depolanması, işlenmesi, analiz edilmesi ve sunulmasını sağlayan CBS'den bahsedilecektir.

CBS'nin tarihi gelişiminden, bu tarihi süreçte CBS'ye duyulan ihtiyaçtan, günlük hayatta sağladığı kolaylıklardan, eğitim alanında kullanılabilmesinden, bahsedilecektir. CBS'nin kısaca ne olduğu, bileşenleri, CBS'nin nasıl işlediği, CBS'nin veri yapısı tanıtarak, uygulama alanlarına örnekler verilecektir.

3.1. CBS'nin Tarihsel Gelişimi

CBS'nin kavramsal anlamda ilk ortaya çıkışı, 1963 yılından Roger Tomlinson liderliğinde başlatılan ve Kanada'nın ulusal arazilerinin özelliklerine göre tespitine yönelik olarak geliştirilen Kanada CBS projesiyle olmuştur.

Yine 1966 yılında Harvard Üniversitesinde gerçekleştirilen bir projede ilk teorik CBS çalışması olarak bilinir. Bu proje ile çizgi tabanlı eğitim haritalarının bilgisayar aracılı ile üretilebileceği anlaşılmış ve bu amaçla SYMAP (Synagraphic Mapping System) adı verilen bir yazılım geliştirilmiştir.

1970'li yıllarda yine aynı üniversitede, poligon bindirme işlemleriyle veri tabanı oluşumuna olanak sağlayan ODYSSEY adlı yazılım geliştirilmiştir. Bu ürünler, CBS fonksiyonunu yerine getiren konumsal veri işlem alanında ilk uygulamalar olarak bilinir.

1980'li yılların başlarından itibaren kişisel bilgisayarların ortaya çıkması ve yaygınlaşması ile birlikte ilk defa ticari bir sistem olarak piyasaya sürülmüştür.

1981’li yıllarda ESRI firması tarafından Arc/Info yazılımı ilk kez piyasa sürülmüştür.

1984’lu yıllarda, ilk “International Spatial Data Handling”(Ulusal Konumsal Veri Tutma) sempozyumu düzenlenmiştir.

1987’li yıllarda, CBS konusunda bilimsel araştırma ve inceleme makalelerinin yer aldığı “International Journal of Geographical Information System”(Uluslar arası Coğrafi Bilgi Sistemleri Dergisi) yayınlanmaya başlandı. Yine aynı tarihte, Clark Üniversitesi Coğrafya Bölümünde, Ron Eastman tarafından IDRISI yazılım projesi başlatıldı.

1988’li yıllarda, NCGIA“National Center for Geographical Information System and Analysis” ulusal araştırma merkezi ABD’de kuruldu.

1991’li yıllarda, Maguire, Goodchild ve Rhind tarafından edit edilen “Geographical Information System: Principles and Application” isimli en geniş kapsamlı CBS kitabı iki cilt halinde yayınlanarak piyasaya sürüldü.

1996’lı yıllarda, ilk CBS sözlüğü kullanıma sunuldu.

1999’lu yıllarda, SCGIS (Society for Conservation GIS) topluluğu kuruldu ve ilk yıllık konferansını düzenlendi.

19 Kasım 1999’da ESRI, the National Geographic Society, and the Association of American Geographers sponsorluğunda dünyada ilk kez CBS günü kutlandı. Her yıl Kasım ayının son haftasında dünya CBS günü kutlanmaktadır.

2001’li yıllarda, ESRI 1. Uluslararası Sağlık Coğrafi Bilgi Sistemleri Konferansı düzenlendi. ESRI firması tarafından her yıl düzenlenen “ESRI Uluslararası Sağlık Coğrafi Bilgi Sistemleri Konferansı” serilerinin ilki Washington’da 12-14 Kasım 2001 tarihleri arasında düzenlendi.

Bu gün ise, dünyada yüz binlerce insanın istihdam edildiği milyarlarca dolarlık bir endüstri halini alan CBS’ye, hızlı bir şekilde gelişen dünyada her geçen gün daha fazla ihtiyaç duyulmaktadır.

3.2. CBS'ye Neden İhtiyaç Duyuldu

İnsanođlu tarihi boyunca öğrenme, öğretme ve öğrendiklerini yaşantısına aktarma olgusuyla yaşamış, bu olguyu yerine getirirken, daima bilgiye ihtiyaç duymuştur. Yeni edinilen bilgiler her zaman insanların gelişme aracı olmuştur. İnsanlık tarihi, tekerliğin icadı, yazının bulunması, barutun bulunması, buhar gücünün öğrenilmesi, bilgisayarın icadı ve internetin ortaya çıkması ile çok büyük ilerleme kaydetmiştir. Artık insanlığın büyük ilerleme kaydetmesi bilgiye bağlı olduğu için günümüze bilgi çağı denmektedir. Üzerinde yaşanan mekânın tanınarak kontrol altına alınabilmesi, mekâna ait bilgilerin elde edilerek, organize edilmesiyle mümkündür.

Dünya üzerinde hemen hemen her nesne ve meydana gelen her olay bir mekâna yani bir coğrafi konuma sahiptir. Yeraltı ve yer üstü su kaynakları, ormanlar, bitki örtüsü, jeolojik oluşumlar, toprak tipleri, madenler, atmosfer olayları, çevre kirliliği, sulak alanlar, kurak alanlar, çöller, evcil veya yabani hayvanlar, arazi kullanımı, sit alanları, yerleşim yerleri, bunların nüfusları, sosyal, ekonomik ve kültürel durumları, karayolu ve demiryolu gibi ulaşım ağları, trafik kazaları, yangınlar, fabrikalar, ürün pazarları, su, kanalizasyon, elektrik, telefon şebekesi gibi alt yapı tesisleri hep coğrafi konuma sahip karmaşık yapıdır.

Bu kadar farklı varlık ve olaylara ait bilgilerin toplanması değerlendirilmesi, analiz edilmesi, planlanması, haritalanması, yeni durumlara göre güncelleştirilmesi ve problemlere en kısa sürede çözümler üretilmesi için bir bilgisayar destekli programın olması gerekiyordu.

Bilgisayar destekli çizim ve tasarım işlemlerini yerine getiren CAD (Computer Aide Desing) programları, ayrı ayrı grafiksel katmanların çizilmesinde, üç boyutlu çizimlerin yapılmasında bilhassa mühendislik ve mimari projelerin yapımında önemli bir işlevi yerine getirmektedir. Ancak veri tabanı anlamında tablo halinde ya da yazılı bilgilerin, yapılmış olan çizimle ilişkilendirilmesi mümkün değildir.

Ortaya çıkan coğrafi konuma sahip problemlerin sadece grafik ya da haritasına bakarak çözüm bulmak pek de mümkün değildir. Problemlerin çözümünde karar

vericilerin grafik bilginin yanında nesne özelliklerini anlatan sözel bilgilere de ihtiyacı vardır. Bu nedenle grafik ve sözel bilgileri bir arada bulunduran daha etkili oluşumların olması kaçınılmaz olmuştur (Yomralıoğlu, 2002:15–16). Örneğin şehirlerarası bir karayolunda, çok sık meydana gelen trafik kazasının sebebi araştırılarak çözümler üretilmesi istenmektedir. Bilgisayar destekli CAD programı ile sadece karayolunun haritası gösterilebildiği için, geniş kapsamlı çözüm önerisinde bulunulamamaktadır. Ancak CBS ile karayolunun haritasının yanında, karayolunun kaç yılında yapıldığı, eğim derecesi, genişliği, kaç şeritli olduğu, üzerinde meydana gelen trafik kazası sayısı, üzerinde meydana gelen kazaların yılları gibi sözel bilgilerinde bulunması çözüm üretilmesini kolaylaştırmaktadır.

Dünya üzerinde bir mekâna ait karmaşık planlama ve yönetim sorunlarının kısa sürede çözümünde kullanılacak haritaların sağladığı görsel ve coğrafik analiz avantajlarına, sorgulama ve istatistiksel analizlere duyulan ihtiyaç, günlük yaşantıda karşılaşılan problemlerin çözümünü kolaylaştıran CBS'nin ortaya çıkmasına neden olmuştur.

3.3. CBS'nin Günlük Hayatımızdaki Yeri

İnsanoğlu üzerinde yaşadığı doğayı iyi tanımalıdır. Doğada var olan kaynakları, ölçülü ve bilinçli bir şekilde kullanmalıdır. Eğer insanoğlu kendi yaşamı için gerekli olan bu kaynakları yerli yerinde kullanmazsa, çok kısa sürede tükeneceğini bilmelidir.

“Günümüzün global toplumunda, kullanıma hazır bilgiye ne kadar çok sahip olunursa, yüksek teknolojinin sunduğu imkânlarla o kadar kolay ve faydalı karar alınabileceği açıktır. Bu bilgiler, dünyanın her tarafından rapor, istatistikî veriler, dijital fotoğraflar ve multimedya formatında özel ve kamu kuruluşlarından gelmektedir. Bunların ötesinde, günümüzün çok komplike ve küresel dünyasında, insanlar her gün yüz yüze geldikleri sayısız problemlere çözüm bulmak zorundadırlar” (Taş, 2005b).

Günümüz dünyasının büyük problemlerinden olan yeraltı ve yerüstü kaynaklarının hızla tüketilmesi, hava kirliliği, ozon tabakasının zarar görmesi, küresel

ısınma, hızlı kentleşmenin ortaya çıkardığı; çarpık kentleşme, trafik, altyapı sorunları acil çözüm gerektiren birbiri ile bağlantılı problemlerdir. Bu problemlerin her biri için ayrı ayrı bilgilerin bulunması ve çözüm önerilerin olması gerekir.

Baş döndürücü hızla gelişen ve değişen bilgi çağında, bilginin elde edilmesinin öneminin yanında, doğru bilginin, doğru yere, zamanında, hızlı, güncel, tam ve bir bütün içinde sunulması daha da önem arz etmektedir. Bu yüzden bilgilerin toplanması, depolanması, analiz edilerek kullanıma sunulmasını sağlayan CBS, günlük hayatta kullanılan bilginin hızlı ve doğru bir şekilde elde edilmesini sağlar.

CBS'nin günlük hayattaki yerinin daha iyi anlaşılabilmesi için örnekler verilecektir. “Örneğin bir karayolunda yaşanan trafik kazası anında; kaza yerine bir ambulansın en kısa sürede ulaşarak ilk yardım müdahalesini yapıp, tekrar hastaneye varması, sadece zaman faktörüne değil, diğer birçok yan parametreye de bağlıdır. Kaza mahalline varabilmek için; ulaşım ağı ve yol bilgisi, kaza saatindeki trafik yoğunluğu, hastanenin konumu, sağlık personelinin niteliği, kazanın sebep olacağı yol tıkanıklığı, can güvenliği için alınacak diğer tedbirler ile sorunların, güvenlik ekiplerinin kaza yerine varış süresi gibi birçok detay bilgisinin aynı anda organizasyonu gerekir. Hepsinden önemlisi de, yaşam için birkaç saniyenin dahi büyük önem taşıdığı, zaman olgusunun çok hızlı bir şekilde değerlendirilmesidir” (Yomralıoğlu, 2002:25).

CBS bu tür bilgilerin toplanmasına ve ihtiyaç duyanlara da bu bilgileri kısa sürede veri tabanı destekli dijital haritalar ile sunmada yardımcı olur. En basit anlamda; ambulans ekibinin aracındaki dijital yol haritasından, kaza saatindeki trafik yoğunluğuna göre en uygun alternatif yol güzergâhları tercih edilerek, kaza mahalline erken varılması sağlanır. Ambulans aracının bir GPS alıcısına sahip olması halinde ise, dinamik olarak araç konumu merkez tarafından tespit edilerek, ambulans en yakın kaza noktasına yönlendirilebilir.

3.4. CBS'nin Eğitimdeki Yeri

Ülkelerin kalkınmasının temelini, eğitim ve öğretim teşkil etmektedir. Bu ise birden çok unsurun bir araya gelmesiyle oluşur. Coğrafya öğretimi bu unsurlardan birisidir. Günümüzde coğrafya biliminin ve bilmenin önemi hızla artmaktadır. Gelişen teknolojiye uygun olarak coğrafya bilgisinin verilebilmesi için CBS'nin coğrafya öğretimine aktif olarak katılması gerekmektedir.

CBS'nin eğitimde kullanıldığında sağlayacağı yararları anlatabilmek ve özellikle coğrafya öğretiminde kullanıldığında getireceği yenilikleri gösterebilmek için örnekler verilecektir.

Türkiye'nin geleceğine yön verebilecek kuruluşların başında yer alan MEB çok geniş kitleye hitap eden büyük bir organizasyondur. Bu organizasyonda Türkiye'de 81 il bünyesindeki bütün ilçeler ve taşralarda yer alan 40.000 okulda, 650.000 personel ve 14 milyon öğrencinin en verimli şekilde çalışabilmeleri için iyi bir planlamaya ihtiyaç vardır. Örneğin okulların hangi bölgelerdeki öğrencileri kayıt edecekleri, kayıt bölgelerindeki öğrencilerin ekonomik ve sosyal durumları, okulun derslik, laboratuvar gibi fiziki imkânlarının karşılaştırılması, okuldaki öğretmen sayısı, branşlara göre öğretmenlerin dağılımının karşılaştırılmasında CBS teknolojileri kullanılarak çok kısa sürede sonuçları değerlendirilebilir.

CBS, öğretim olayının organizasyonunda kullanılabilmesi gibi öğretimin aktif olarak içerisinde de kullanılabilir. Özellikle bilginin sık sık güncelleşmesinin gerektiği coğrafya öğretiminde CBS teknolojileri mutlaka kullanılmalıdır. Coğrafya öğretiminde öğretim aracı olarak kullanılacak CBS, ders sunumlarında işlenen konuların özelliğine göre harita, grafik yapımında yardımcı olacak, sözel ifadelerle sayfalarca anlatılarak ancak öğrenilebilecek bir konunun birkaç harita ya da grafik ile daha kolay ve kalıcı öğrenilmesini sağlayacaktır.

3.5. CBS'nin Tanımı

CBS'yi, coğrafi verilerin toplanması, bilgisayar ortamına aktarılması, depolanması, işlenmesi, analiz edilmesi ve sunulması amacıyla bir araya getirilmiş bilgisayar donanımı, yazılım, insan kaynakları ve coğrafi bilgilerden oluşan bir bütün olarak tanımlamak mümkündür (Turoğlu, 2000).

Yomralıoğlu'na göre ise CBS'nin tanımı, "CBS yeryüzündeki fiziki ve beşeri olayları konu alarak, çok geniş anlamda karmaşık bir bilgi yoğunluğu ile uğraşmaktadır. Bütün bu bilgilere sahip olup, onlardan daha fazla yararlanmak ve coğrafi olaylar arasındaki ilişkileri anlayıp yorumlamak için mutlak suretle organize edilmiş düzeneğe diğer bir deyişle bilgi sistemine ihtiyaç duyulur. Gelişen bilgi teknolojisi ile bir anlamda bu ihtiyaç giderilmiş, "coğrafya", "bilgi" ve "sistem" kelimelerinden oluşan ve coğrafyayı konu alan Coğrafi Bilgi Sistemleri (CBS) kavramı ortaya çıkmıştır" (Yomralıoğlu, 2002:46).

3.6. CBS'nin Bileşenleri

Sistem kelimesinin geçen her yerde mutlaka sistemi oluşturan ve sistemin vazgeçilmezleri olan bileşenleri vardır. CBS'nin temel fonksiyonlarını yerine getirebilmesi için Şekil 6'daki gibi en az beş ana unsurun bir arada bulunması gerekmektedir. Bunlar CBS'nin bileşenleri olarak adlandırılan yazılım, donanım, insanlar, veriler ve yöntemlerdir (Yomralıoğlu, 2002: 55).

3.6.1 Donanım

CBS'nin işlenmesini mümkün kılan bilgisayar ve buna bağlı yan ürünlerin bütünü donanım olarak adlandırılır. Bütün sistem içerisinde en önemli araç olarak gözüken bilgisayar yanında yan donanımlara da ihtiyaç vardır. Örneğin, yazıcı, tarayıcı,

sayısallaştırıcı, veri kayıt üniteleri gibi cihazlar bilgi teknolojisi araçları olarak CBS için önemli sayılabilecek donanımlardır.

3.6.2. Yazılım

Yazılım, coğrafik bilgileri depolamak, analiz etmek ve görüntülemek gibi ihtiyaç ve fonksiyonları kullanıcıya sağlamak üzere, yüksek düzeyli programlama dilleriyle gerçekleştirilen algoritmalarıdır. CBS'ye yönelik bir yazılımda olması gereken temel unsurlardan bazıları şunlardır: Coğrafik veri-bilgi girişi ve işleme için gerekli araçları bulundurması, bir veri tabanı yönetim sistemine sahip olması, konumsal sorgulama, analiz ve görüntülemeyi desteklemesi, ek donanımlar ile olan bağlantılar için ara-yüz desteği olmasıdır.

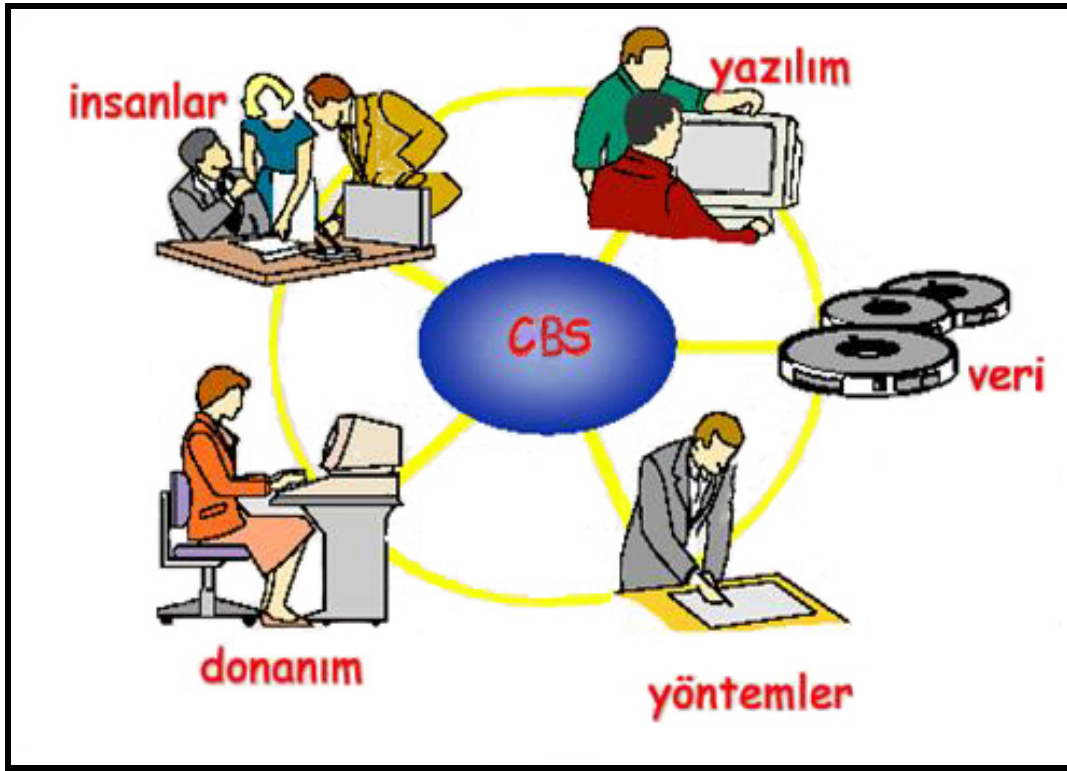
3.6.3. Veri

CBS'nin önemli bileşenlerinden biri de "veri"dir. Grafik yapıdaki coğrafik veriler ile tanımlayıcı nitelikteki öznitelik veya tablo verileri gerekli kaynaklardan toplanabileceği gibi, piyasada bulunan hazır haldeki veriler de satın alınabilir. Veri, CBS için temel öge olarak kabul edilirken, elde edilmesi en zor bileşen olarak da görülmektedir. Veri kaynaklarının dağınıklığı, çokluğu ve farklı yapılarda olmaları, bu verilerin toplanması için büyük zaman ve maliyet gerektirmektedir. Nitekim CBS'ye yönelik kurulması tasarlanan bir sistem için harcanacak zaman ve maliyetin yaklaşık %50'den fazlası veri toplama ve verileri yapılandırma için gerekmektedir.

3.6.4. İnsanlar

CBS kullanıcıları, sistemleri tasarlayan ve koruyan uzman teknisyenlerden ve günlük işlerindeki performanslarını artırmak için bu sistemleri kullanan kişilerden

oluşan geniş bir kitledir. Dolayısıyla CBS’de insanların istekleri ve yine insanların bu istekleri karşılama gibi bir süreç yaşanır. CBS’nin gelişmesi mutlak suretle insanların yani kullanıcıların ona sahip çıkmaları, konuma bağlı her türlü analiz için CBS’yi kullanabilme yeteneklerini artırmaları ve değişik disiplinlere yine CBS’nin avantajlarını tanıtmaları ile mümkün olabilecektir. CBS’nin başarısı bu teknolojileri kullanacak personel ve yöneticilerin eğitimine bağlıdır ve önemli olan faktör bu konuda yetişmiş “insan”dır.



Şekil 6: Coğrafi Bilgi Sistemlerinin Bileşenleri

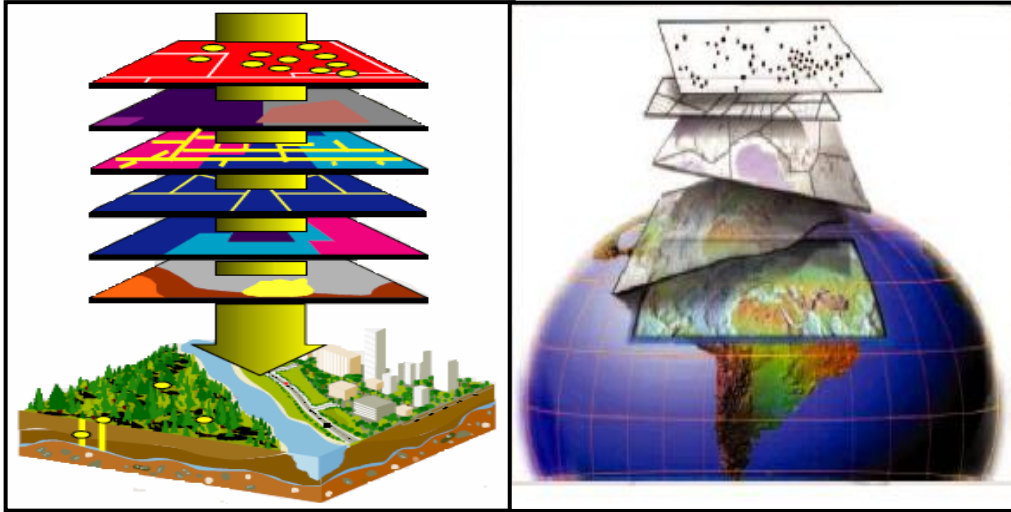
3.6.5. Yöntemler

CBS’de başarı elde edilmek isteniyorsa iyi tasarlanmış plan ve program yapılmak zorundadır. CBS’nin başarılı olması için kurumların kendi birimleri veya kurumlar arasındaki konumsal bilgi akışının verimli bir şekilde sağlanmasını olanaklı kılacak kuralların yani yöntemlerin geliştirilerek uygulanması gerekir. Konuma dayalı verilerin

elde edilerek kullanıcı talebine göre üretilmesi ve sunulması mutlaka belli standartlar, kurallar çerçevesinde gerçekleşir. Genellikle standartların tespiti şeklinde olan bu uygulamalar bir bakıma kurumun yapısal organizasyonu ile doğrudan ilgilidir. Bu amaçla yasal düzenlemelere gidilerek, gerekli yönetmelikler hazırlanarak ilkeler tespit edilir (Yomralıoğlu, 2002:55-56).

3.7. CBS Nasıl İşler

CBS yeryüzüne ait olan bilgileri içeriklerine göre ayrı ayrı tabakalar halinde saklar ve bunları gerektiğinde üst üste koyarak bir araya getirir (Şekil 7). Bu basit fakat çok kullanışlı ve pratik yöntem, en detaylı bilgilerden genel bilgilere kadar her türlü bilginin saklanmasını sağlar. Bir çalışma yapıldığında buradan sadece istenilenler görüntülenerek çalışmanın verimi artırılmış olur.



Şekil 7: CBS'nin İşleyiş Katmanlarının Gösterilişi

3.7.1. CBS'nin Veri Yapısı

Coğrafi varlıkların sahip olduğu özellikler değişik gösterim şekilleriyle ifade edilir. Bu ifade şekilleri, grafik olmayan ya da grafik coğrafi veriler olarak bilinir. Grafik

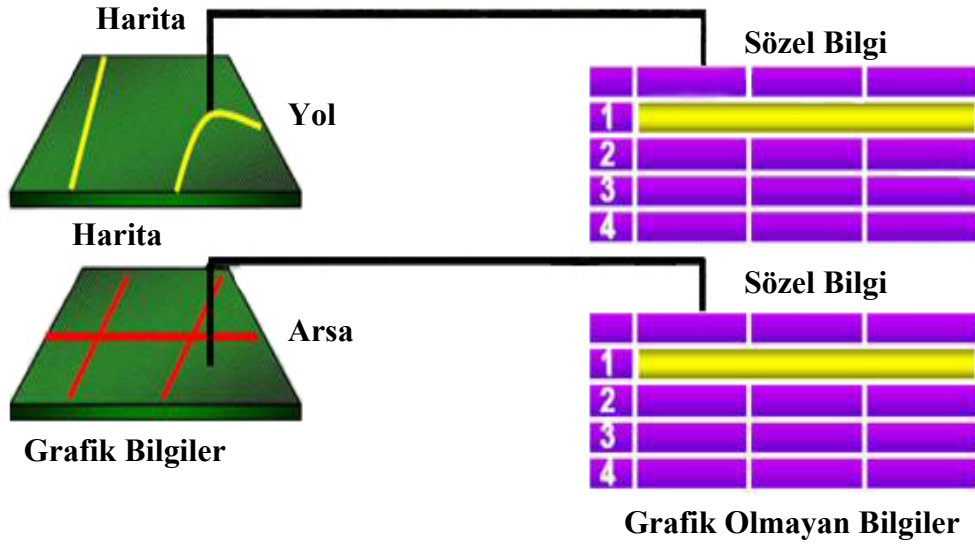
olmayan (tanım, sözel) bilgiler aynı coğrafi varlığın sahip olduğu diğer yapısal özellikler hakkında bilgi verirken, grafik bilgiler coğrafi varlığın konumu, geometrisi büyüklüğü ve biçimi hakkında bilgi verir (Yomralıoğlu, 2002:64).

3.7.1.1. Grafik Olmayan (Tanım, Sözel) Bilgiler

Coğrafi varlıkların koordinat bilgileri yanında, bu varlıklar arasındaki ve bu varlıkların özellikleri hakkındaki diğer bilgilere de ihtiyaç vardır. Bunlar genellikle grafik-olmayan tanımlayıcı nitelikteki yazılı bilgiler olup, coğrafi varlıkların, öznelik bilgilerinden oluşur. Grafik olmayan bilgiler kavramı, bazı kaynaklarda tanımsal bilgiler, metinsel bilgiler veya sözel bilgiler şeklinde de ifade edilir.

3.7.1.2. Grafik (Katman, Tabaka, Harita) Bilgiler

Grafik bilgiler, belli bir koordinat sistemini referans kabul ederek, sistem uzayında koordinatlarla ifade edilir. Grafik bilgiler koordinatlarla ifade edildiğinden detayın geometrisi ve büyüklüğü hakkında da bazı bilgiler verir. Böylece grafik bilgiler değişik ortamlarda, örneğin kâğıt üzerinde, şekil bakımından gerçekte oldukları gibi görünürler. Buna en açık örnek olarak da haritalar verilebilir. Çünkü haritalar koordinat sistemine dayalı olarak, coğrafi detayların belli ölçeklerde gösterim şekilleridir. Bu bakımdan CBS de haritalar grafik bilgi olarak bilinirler. Yukarıda açıklanan grafik olmayan bilgiler ile grafik bilgiler birbirleriyle bağlantılıdır (Şekil 8).

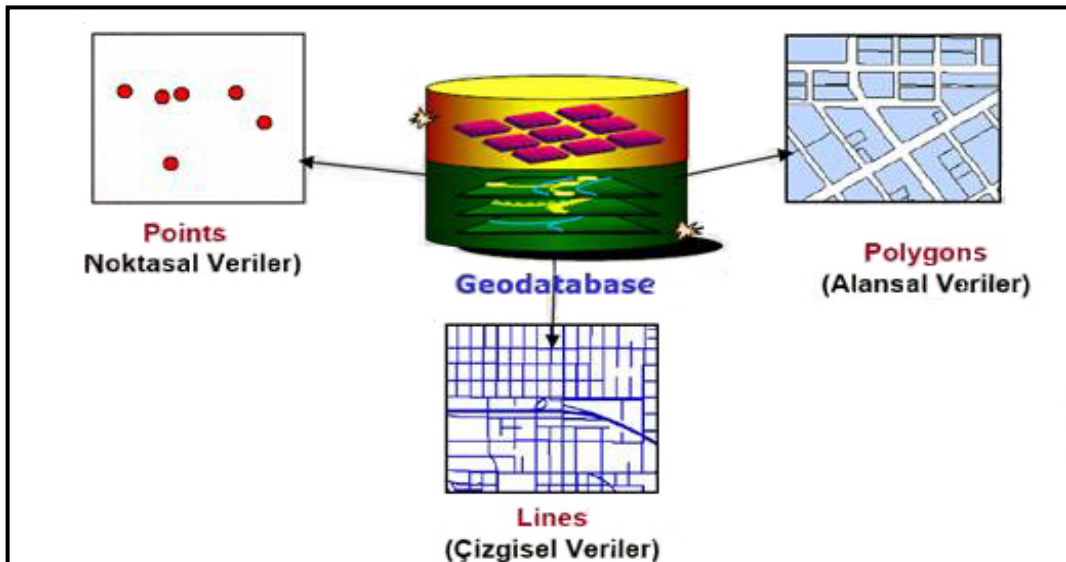


Şekil:8 CBS Veri Yapısının (Grafik ve Grafik Olmayan Bilgiler) Gösterilişi

Grafik bilgilerde coğrafi kodlama iki farklı metot ile yapmaktadır. Bunlar **vektör** ve **raster (hüresel)** modellerdir.

3.7.1. 2.1. Vektör Model

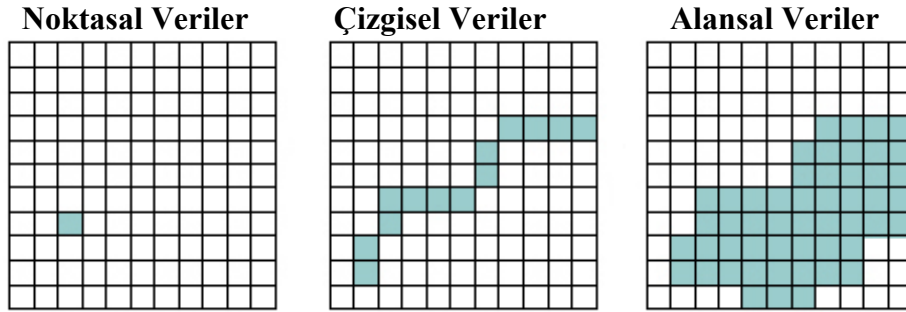
Vektör modelinde, nokta, çizgi, alan (poligon) sembolleriyle gösterilen coğrafi özellikler “x” ve “y” koordinat sistemiyle kodlanır ve depolanır. Nokta sembolüyle kuyular, ağaçlar, telefon direkleri, il merkezleri, hava alanları gösterilir. Çizgi sembolüyle, akarsular, sınırlar, karayolları demir yolları gösterilir. Alansal (Polygon) veriler sembolüyle, il sınırları, bölge sınırları parseller, adalar gösterilir (Şekil 9).



Şekil 9: Vektör Verilerin Gösterilmesi

3.7.1.2.2. Raster Model

Hüresel ya da diğeri bir deyişle raster veri modeli daha çok süreklilik özelliğine sahip coğrafik varlıkların ifadesinde kullanılmaktadır. Raster görüntü bir birine komşu grid yapıdaki aynı boyutlu hücrelerin bir araya gelmesiyle oluşur. Hücrelerin her biri piksel olarak da bilinir. Fotoğraf görüntüsü özelliğine sahip raster modeller genellikle uydu görüntüsü, fotoğraf ya da haritaların taranması ile elde edilir (Yomralıoğlu, 2002:58).



Şekil 10: Raster Verilerin Gösterilmesi

Her iki yöntem de veri modellemede birtakım avantajlarının yanı sıra dezavantajlara da sahiptir, ancak CBS aynı anda iki yöntemi de kullanabilmekte ve vektör modelden raster modele, raster modelden de vektör modele geçişler yapılabilmektedir. Sonuç olarak yeryüzü ait fiziki ve beşeri olaylar ve nesnelere, coğrafi bilgiler, CBS tarafından en kullanışlı ve verimli bir şekilde kodlanmaktadır.

3.8. CBS Uygulama Alanları

Dünyadaki üretilen bilgilerin miktarı gün geçtikçe artmaktadır. Yapılan araştırma ve istatistiklere göre her yıl elde edilen bilgiler bir önceki yıla göre ortalama iki kat artmaktadır. Günümüzde toplanan tüm veri ve bilginin %80'ine yakın bir bölümü ya mekânsal (coğrafi) ya da ilişkili konulardır. Bu bilgilerin verimli bir şekilde kullanılması toplumların gelişmesine büyük katkı sağlayacaktır.

CBS, sahip olduđu özellikler itibariyle, bilgilerin verimli bir şekilde organize edilerek kullanılmasına yarayan, günlük yaşamdan, bilimsel çalışmalara uzanan bir çerçevede bilgiye ulaşmanın en etkili ve akılcı yoluna sahip bir program olduđu için çok geniş sahada uygulanabilmektedir. Bu uygulama alanlarının bazılarında kısaca bahsedilecektir.

Çevre yönetimi içerisinde, çevre düzeni planları, çevre koruma alanları, göller, göletler, sulak alanların tespiti, çevresel izleme, hava ve gürültü kirliliği, kıyı yönetimi, meteoroloji, hidroloji alanlarında uygulanmaktadır.

Bayındırlık hizmetleri içerisinde, imar faaliyetleri, otoyollar, devlet yolları ön etütleri, deprem zonları, afet yönetimi, bina hasar tespitleri, binaların cinslerine göre dağılımları, bölgesel kalkınma dağılımı alanlarında uygulanmaktadır.

Sağlık yönetiminde, sağlık coğrafya ilişkisi, sağlık birimlerinin dağılımı, personel yönetimi, hastane ve benzeri birimlerin kapasiteleri, bölgesel hastalık analizleri, sağlık tarama faaliyetleri, ambulans hizmetleri alanlarında uygulanmaktadır.

Belediye faaliyetleri yönetiminde, kentsel faaliyetler, imar, emlak vergisi toplama, imar düzenlemeleri, çevre, park, bahçeler, fen işleri, su-kanalizasyon-doğalgaz tesis işleri, altyapı, ulaştırma planları, toplu taşıma hizmetleri, belediye yolları ve tesisleri alanında geniş uygulama alanı bulmaktadır.

Eğitim alanında ise, araştırma inceleme, eğitim kurumlarının kapasitesi ve bölgesel dağılımları, okuma-yazma oranları, öğrenci ve öğretmen sayıları, planlama hizmetlerinde uygulanmaktadır.

Bu çalışmada, ikinci bölümde yeni coğrafya öğretimin programında CBS'nin yeri ve önemi vurgulanmış, üçüncü bölümde CBS ana hatlarıyla tanıtılmış, dördüncü bölümde ise CBS'nin yetenekleri tarım coğrafyası dersi örnekleriyle açıklanmaya çalışılacaktır.

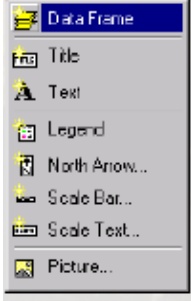
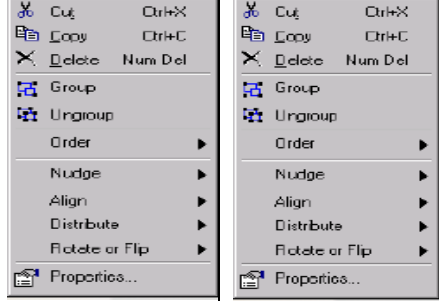
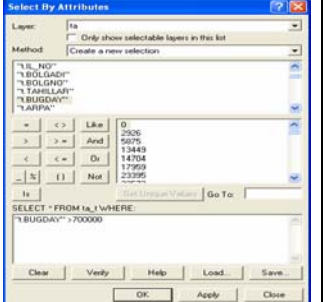
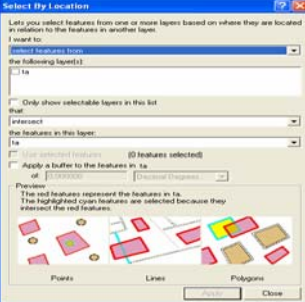

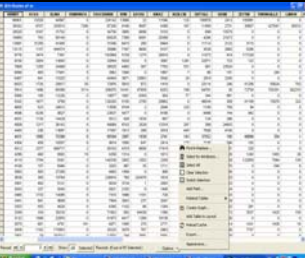
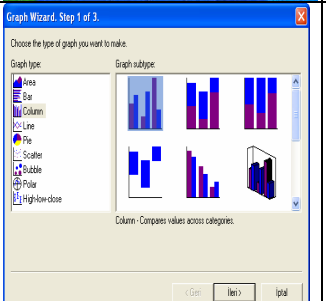
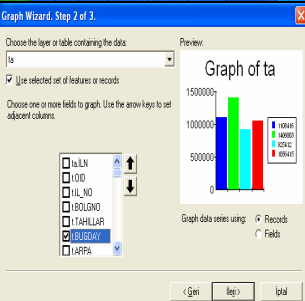

DÖRDÜNCÜ BÖLÜM

4. CBS'NİN TARIM COĞRAFYASI DERSİNDEKİ ÖRNEK UYGULAMALARI

Çalışmanın bu bölümünde CBS'nin liselerde coğrafya öğretiminde kullanılabilirliğini göstermek amacı ile tarım coğrafyası dersindeki uygulamalarına örnekler verilmiştir. Örneklerde daha önce hazırlanan “Türkiye Tarım Coğrafyası Veri Tabanı”nda bulunan grafik ve sözel veriler kullanılmıştır. Örneklerin verilmesinde aşağıdaki sistematik takip edilmiştir;

- Verilen örneğin yeni coğrafya öğretim programında hangi beceriye karşılık geldiği gösterilmiş, örnek ile yeni coğrafya öğretim programının bağlantısına dikkat edilmiştir.
- Yeni coğrafya öğretim programında hangi beceri veya etkinliğe karşılık gelen CBS araçları tanıtılmış, bu sayede CBS ile yeni coğrafya öğretim programı ilişkisine dikkat çekilmiştir.
- Yeni coğrafya öğretim programında hangi beceri veya etkinliğe karşılık gelen CBS’de yapılabilecek genel örnekler verilmiştir.
- Yeni coğrafya öğretim programı hangi beceri veya etkinliğe karşılık gelen CBS araçları kullanılarak bir örnek uygulama yapılmış ve bu uygulama adım adım anlatılmıştır.

Örnek uygulamalara geçmeden önce şu hususu hatırlatma fayda var, CBS'nin coğrafya öğretimindeki bütün örnekleri değil, veri tabanındaki verilerin özelliklerine ve kullanılan yazılıma bağlı olarak verilebilecek örnekler verilmiştir. Şurası muhakkaktır ki veri tabanın genişletilmesi ile birlikte verilebilecek örnek sayısı da değişecektir.

Yeni Coğrafya Öğretim Programı	CBS Araçları	CBS Araçlarının Ara-yüz, Menü ve Butonlar	
Harita Becerileri	Harita Araçları		
Coğrafi Sorgulama Becerisi	Sorgulama Araçları		
Tablo Becerisi	Tablo Araçları		
Grafik Becerisi	Grafik Araçları		
Konuyla ilgili Fotoğraf ve diğer Kaynakları Kullanma Becerisi	Konuyla ilgili Fotoğraf ve diğer Kaynakları Kullanma Araçları		

Tablo 3: Coğrafi Beceriler ve CBS Araçları

4.1. Harita Kullanma Becerisi ve CBS Uygulama Örneği

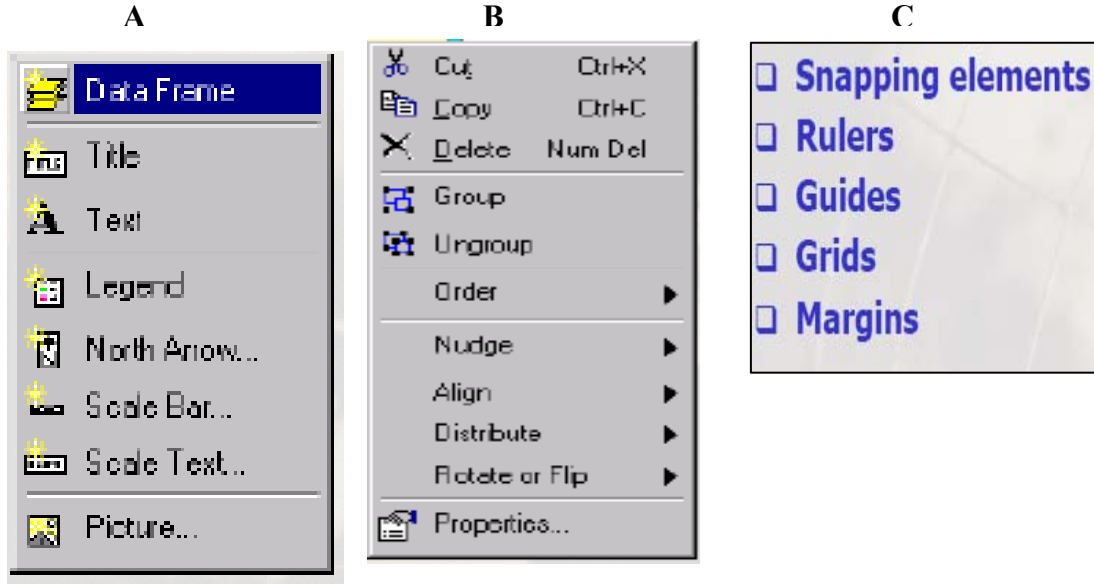
Yeni coğrafya öğretim programında öğrencilerin harita kullanma becerisi ile ilgili olarak, harita üzerinde konum belirleme, bilgi aktarma, amaca uygun harita seçme, haritalardan yararlanarak hesaplamalar yapma, haritayı doğru şekilde yorumlama ve taslak haritalar yapma becerileri kazandırılmak istenmektedir (MEB, 2005:20).

Her beceride olduğu gibi harita yapımı ve kullanımı becerisini kazanan öğrencilerin algılama ve başarı seviyesinin yanında kendine olan özgüveni de artacaktır(Taş, 2003).

Haritalar coğrafya için vazgeçilmez temel malzemelerden birisidir. Yeryüzünün tamamının veya bir kısmının grafik olarak temsil edildiği haritalar, her seviyedeki coğrafya öğretiminde kullanılan en önemli araçlardan birisidir. Haritalar amaca ve kullanıcının ihtiyacına cevap verecek özellikte hazırlanmış olmalıdır. Haritanın tasarımı güzel yapılmalı, gereksiz bilgi ve detaydan kaçınılmalı, harita bileşenlerinin kompozisyonu iyi yapılmalı, haritaya konan bilgilerin doğru ve yerinde bilgiler olması yanında, insan gözüne de hitap ettiği içinde estetik kaygılar göz ardı edilmemelidir.

Veri girişi, veri analizi, görselleştirme ve diğer işlemlerden sonra, son adım olarak üretilen bilgilerin sonuçlarının da en uygun şekilde sunulması gerekmektedir. Genel anlamda kabul gören en önemli ürün haritadır.

CBS, haritanın kartografik anlamda hem bilim hem de sanat gerçeğinden hareketle harita yapım ve sunumu için güçlü araçlar sunmaktadır. CBS'de bu amaçla ayrı bir görünüm ara-yüzü (Layout view) geliştirilmiştir. Harita lejantı, başlık yazıları, koordinat işlemleri, kuzey okları, ölçek çubuğu, zengin renk seçimi, sembolleştirme, kolay yazı, resim ve tablo ekleme gibi özellikler bunlardan bazılarıdır. CBS de harita tasarımı ve oluşturma ile ilgili araçları harita elemanları, yardımcı harita araçları ve düzenleyici harita araçları olarak toplayabiliriz (Şekil 11).



Şekil 11: Harita Yapımında Kullanılan Araçlar: Harita Elemanları (A), Düzenleyici Harita Elemanları (B), Yardımcı Harita Elemanları (C)

CBS’de harita tasarım ve sunumu ayrı bir görünümde yapılmaktadır. Burada harita bileşenlerini oluşturma ve kompoze etmek için araçlar bulunmaktadır. Bu araçlar harita çerçevesi, başlık ve yazım, lejant, kuzey oku, çizik ve kesir ölçek, resim, yazı ve grafik ekleme araçlarıdır. Aşağıda harita elemanları hakkında açıklama yapılmıştır:

Harita çerçevesi (Data frame): Yapılan çalışmanın özelliğine göre bazen bir bazen de birden fazla olarak harita serileri kullanılabilir. Analiz ve görselleştirilmesi yapılan ve en son sunumu yapılması düşünülen harita katman veya katmanları harita çerçevesi kullanılarak aktarılır.

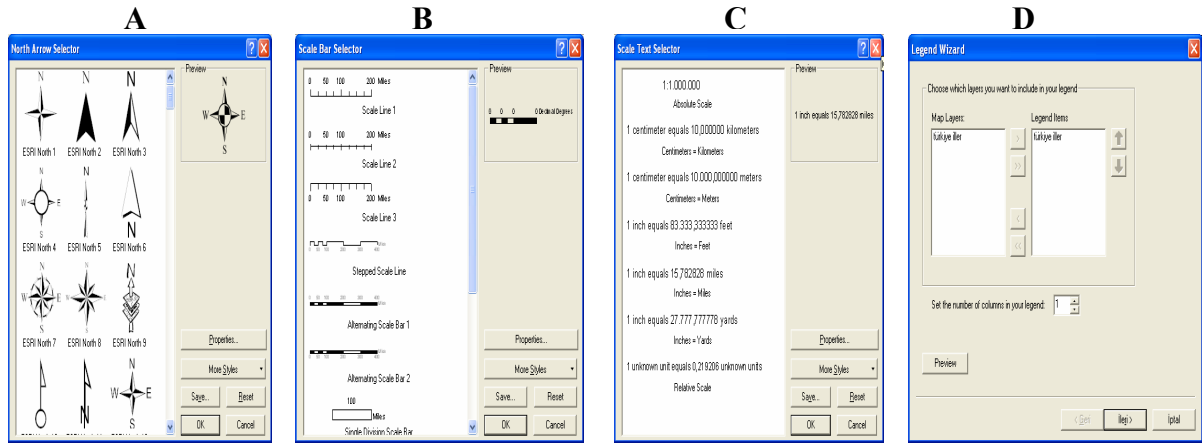
Başlık ve yazı araçları (Title, text): Başlık aracı haritaya başlık eklemek için kullanılır, yazı aracı ise başlık dışında haritaya yardımcı olmak üzere eklenecek metinler için kullanılabilir. Hem başlık hem de yazı araçlarının büyüklük, şekil, renk ve yerleri isteye bağlı olarak ayarlanabilir.

Lejand aracı (Legend): Harita üzerinde sembollerin açıklamalarının yer aldığı lejand kutusunu haritaya eklemek ve şekillendirmek kolaydır (Şekil 12-D).

Kuzey oku aracı (North arrow): Harita bileşenlerinden biri olan kuzey oku ile ilgili zengin seçenekler sunmaktadır. Genel kuzey oku seçenekleri olduğu gibi çeşitli alanlar içinde kuzey oku seçenekleri de bulunmaktadır (Şekil 12 - A).

Ölçek araçları (Scale bar, Scale text): Çizik ölçek ve kesir ölçek olmak üzere iki ana grupta çeşitli seçenekler sunulmaktadır. Amaca ve isteğe bağlı olarak bunlardan biri kullanılabilir (Şekil 12- B -C).

Resim aracı (Picture): Harita temel bileşenlerinden olmamasına rağmen isteğe bağlı olarak kullanılabilir. Yapılan uygulamaya uygun resimler eklenebilir.

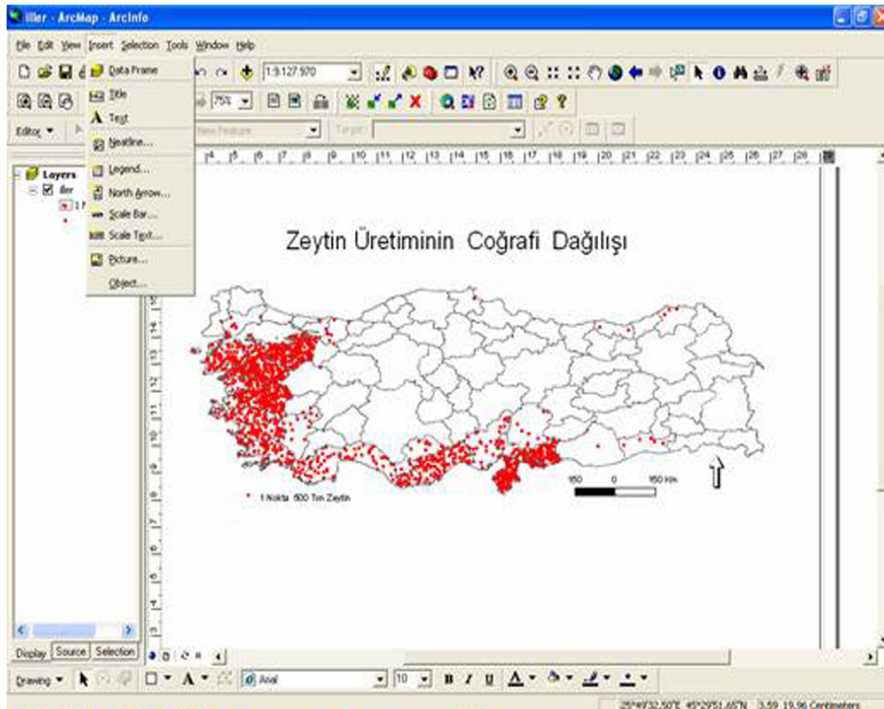


Şekil 12: Harita Yapımında Kullanılan Araçlar: Kuzey Okları (A), Çizik Ölçek (B), Kesir Ölçekler (C), Lejand Ara-yüzü (D)

Yukarıda sayılan harita temel bileşenlerini ekleme araçlarına ek olarak yardımcı araçlar olarak tablo, grafik, harita elemanları düzgün yerleştirmek için cetvel (ruler) sayılabilir.

Eğer birden fazla harita yapılacaksa, bu haritalar aynı temel malzeme kullanılarak harita serileri üretilebilir. Harita serilerinde aynı altlık kullanılacağı için taslak harita yapılabilir. Bunun için CBS'deki şablon harita (template) aracı kullanılabilir. Yukarıdaki harita yapımı, tasarımı ve sunumu ile ilgili kullanılacak araçların genel tanıtımından sonra, bu araçların nasıl kullanıldığı zeytin örneği ile açıklanmaya çalışılacaktır:

1. Zeytin üretiminin dağılışını nokta ile gösteren bir harita hazırlayın. Daha sonra bu haritayı harita bileşenlerini eklemek için Görünüm (View) layout view seçin,
2. Layout görünümde iken, ekle (insert) tıklarsanız aşağıya doğru yeni bir menü seçeneği açılacaktır. Bu menüde haritaya eklemeyi düşünülen araçlar yer almaktadır.
3. Harita çerçevesi (Data frame) layout view geçilince otomatik olarak gelir, isteğe bağlı olarak yerini ve büyüklüğü ayarlayınız. Sırasıyla diğer harita elemanlarını ekleyelim.
4. Başlık (Title) aracını tıklayınız, haritanın üst kısmına “Zeytin Üretim Coğrafi Dağılışı” yazınız. Yazının şekli ve büyüklüğünü ayarlayınız.
5. Lejand (Legend) aracını tıklayınız, gelen lejand sihirbazında (Legend wizard) adımları takip ederek, haritanın lejandını oluşturun.
6. Kuzey oku (North arrow) aracını tıklayınız, istenilen kuzey okunu seçin ve özelliklerden istenilen düzenlemeleri yapın ve haritanın sağ alt köşesine yerleştirin.
7. En son olarak ölçek üzerine tıklayarak çizik ölçeği seçin, istenilen çizik ölçeği seçin ve özelliklerden istenilen düzenlemeleri yapın ve haritanın sağ alt köşesinde kuzey okunun yanına yerleştirin. Haritanın son hali şekil 13’deki gibi olmalıdır.



Şekil 13: Zeytin Üretim Coğrafi Dağılışının Harita Üzerinde Gösterimi ve Harita Araçlarının Gösterimi

4.2. Coğrafi Sorgulama Becerisi ve CBS Uygulama Örneği

Yeni coğrafya öğretim programında öğrencilere coğrafi sorgulama becerisi ile ilgili olarak konu veya problemin farkına varma, tanımlama ve açıklama, analiz etme ve yorumlama, tahminde bulunma ve karar verme becerileri kazandırılmak istenmektedir (MEB,2005:23). Öğrenmede kullanılan en önemli yollardan ve araçlardan birisi de soru sormadır. Hayatın her aşamasında ve çok çeşitli nedenlerden dolayı çeşitli sorular sorabiliriz. Sadece coğrafya öğretiminde değil her derste bu, kullanılan güçlü bir araçtır. Coğrafya öğretiminde sorgulamayı aşağıdaki gibi formüle edebiliriz.

Coğrafi sorular;

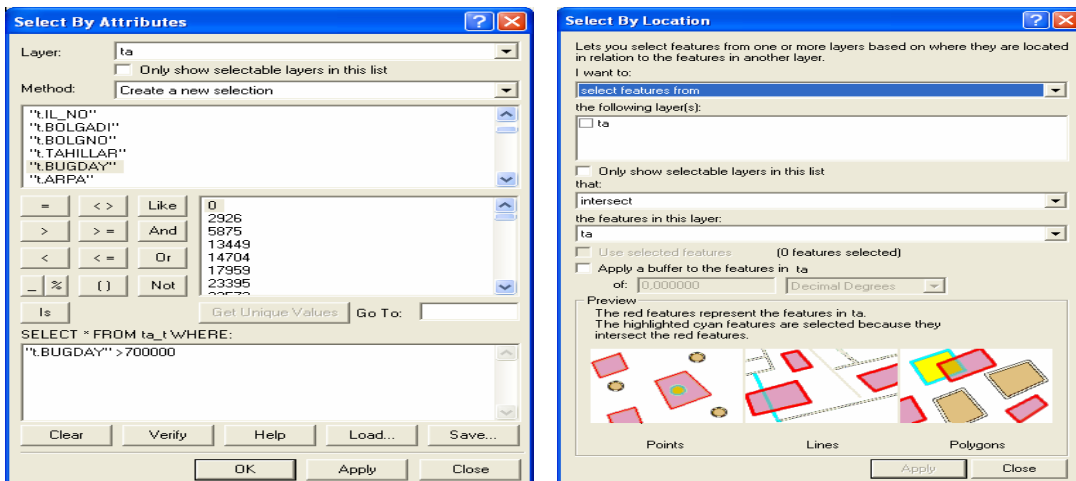
Gözlem ve anlamada, **ne**

Açıklama ve tanımlamada, **ne, nerede**

Analiz ve yorumlamada, **nasıl ve nerede**

Tahmin ve değerlendirme, **ne olabilir, ne olacak, etkileri nelerdir.**

CBS, diğer konularda olduğu gibi, coğrafi sorgulama konusunda da güçlü araçlar sunmaktadır. CBS’de, veriyi meydana getiren, grafik, harita, veri, Konumsal Sorgulama ile ele alınmakta, sözel veri başka deyişle tablo veri de tutulan veri ise Tanımsal Sorgulama ile ele alınmaktadır. Bu nedenle CBS’de sorgulamayı iki ana başlık altında toplamak mümkündür; Tanımsal Sorgulama ve Mekânsal (konumsal) Sorgulama. CBS, coğrafi sorgulama konusunda güçlü araçlar sunmaktadır. Şekil 14’de Tanımsal Sorgulama ile Konumsal Sorgulama Penceresi görülmektedir.



Şekil 14: Tanımsal Sorgulama ve Konumsal Sorgulama Penceresi

Tanımsal sorgulama, coğrafi varlıklara ait öznelik bilgilerin tümü, tanımsal, sözel ya da grafik olmayan veri olarak tanımlanmakta ve bu bilgiler genellikle tablo şeklinde bilgisayar ortamında saklanmaktadır. Tablo bilgilerinin sorgulanma sonucunun gösterimi ya grafik bilgilerden bağımsız olarak yapılır ya da tabloda sorgulama sonucunda hangi grafik bilgilerle bağlantılı olduğu gösterilebilir. Tanımsal sorgulamaya örnekler:

- Ülkemizin iklimi anlatırken, belli bir değerin üstünde, altında ve aralığındaki sıcaklık ve yağış değerine sahip yerlerin bulunması,
- Ülkemizin nüfusunu anlatırken, belli bir nüfus değerine ve nüfusun diğer özelliklerine sahip yerlerin bulunması örnek verilebilir.

Coğrafi varlıkların çevreleri ve birbirleri ile olan mekânsal ilişkilerini incelemek için konumsal sorgulamalar yapılır. Aynı mekânı paylaşan farklı coğrafi yapılar hakkında daha geniş bilgiler elde etmek amacıyla yapılır. Konumsal analizlerde, mevcut bilgi kümelerinden yararlanarak yeni bilgi kümeleri üretilmektedir. Konumsal analizlere örnekler:

- Ülkemizde ulaşım ağı anlatırken konumsal sorgulama ile karayollarının, demiryollarının geçtiği veya geçmediği iller bulunabilir.
- Ülkemizin şehirlerini anlatırken, il merkezlerine belli uzaklıkta olan yerleri bulabiliriz. Belli bir yükseltinin üstündeki veya altında kalan yerleri bulabiliriz.

İster tanımsal ister konumsal sorgulama olsun aşağıda verilen genel özelliklere dikkat edilmelidir:

- Sorgulama ancak mevcut verileri esas alınarak yapılabileceği için, veri tabanı tasarımı, yapılacak sorgulamayı cevap verecek nitelikte olmalıdır.
- Sorgulama işlemleri tek bir katman ya da tablo da yapılabileceği gibi bir set oluşturan birden fazla katman ve tabloda da yapılabilir.
- Sorgulama sonucu oluşturulan alt veriyi veya veri gruplarını ayrıca saklamak mümkündür.

- Yapılan sorgulamaya yeni bir sorgulama eklemek mümkün olduğu gibi, bu sorgulamadan sınırlandırarak veya daraltarak yeni bir sorgulamada yapmak mümkündür.

Yukarıda teorik olarak açıklanan tanımsal ve konumsal sorgulamalardan sonra, burada çalışmanın gereği sadece tanımsal sorgulama üzerinde durulacak, konumsal sorgulama örneklerinden burada bahsedilmeyecektir.

Tanımsal sorgulama, tanımsal sorgulama penceresi (Select by Attributes) yardımı ile yapılmaktadır. Katman (layer) kısmına sorgulama yapılacak katman, metot (method) sorgulama yöntemi girilmektedir. Bu kısım daha çok sorgulama sonucu oluşturulacak küme ile ilgili olarak 4 tane seçenek sunmaktadır. Bunlar;

- yeni bir seçim oluşturma (create new a selection),
- yapılmış bir seçime ekleme (add to current selection),
- mevcut seçimden uzaklaştırma (remove from current selection) ve
- mevcut seçimden yeni bir seçimin yapılması (select from current selection)dır.

Tanımsal sorgulama dialog penceresindeki Select from kısmına ise sorgulama ile bir mantıksal denklem girilmektedir. Bu denklem sütun, operatör ve değer kısımlarından oluşmaktadır. Sütun kısmına tabloda yer alan sorgulamada kullanılmak istenilen sütun adı girilmekte, operatör kısmına eşittir, büyüktür, küçüktür veya bunların kombinasyonundan elde edilen operatörler kullanılabilir. Değer kısmına ise istenilen bir değer yazılabildiği gibi sorgulama kullanılan sütunda yer alan değerlerden biride girilebilir. Ayrıca ve (and), veya (or), benzer (like) veya benzemez (not) bağlaçları ile sorgulamalar birbirine bağlanarak sorgulama genişletilebilir.

Aşağıdaki örnekte buğday üretiminin 300 bin tondan fazla olan illerimiz ile şekerpancarı üretiminin 300 bin tondan fazla olan illerimizin hangileri olduğunu bulmak için yapılan tanımsal sorgulamada adımları anlatılmıştır,

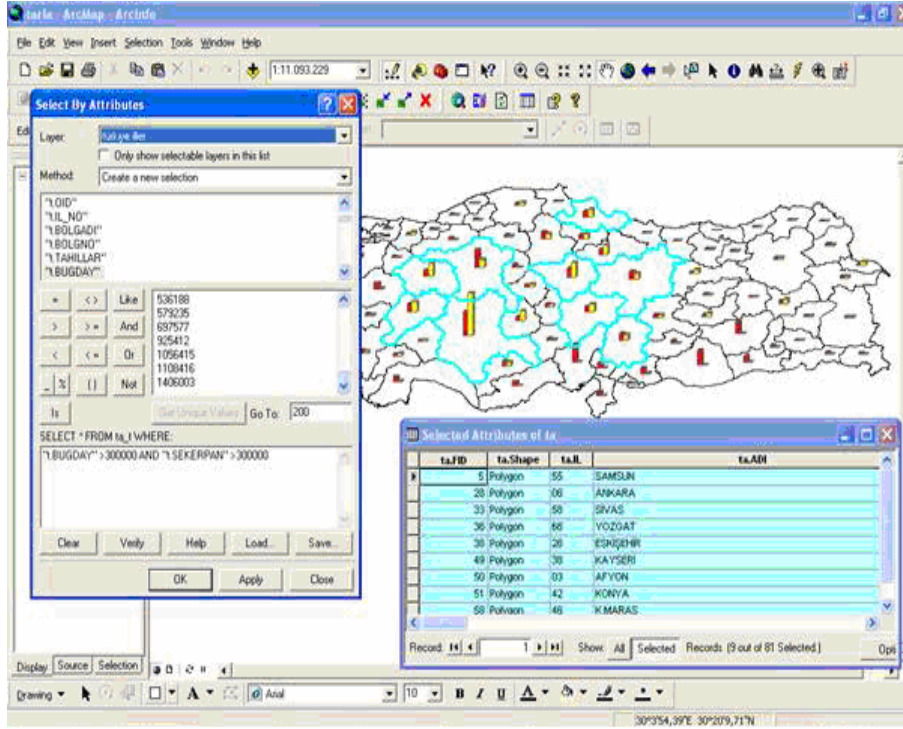
1- Seçim>Tanımsal sorgulama (Selection>Select by Attribute).

2- Açılan tanımsal sorgu penceresinde, sorgulama yapılacak katman olarak “Türkiye İller”, seçim metodu olarak yeni seçim, denklem yazma kısmına ise “bugday>300000 And şekerpancarı>300000” yazınız.

3- Daha sonra sorgulamayı çalıştırmak için OK basınız. Türkiye haritasında bu sorgulamayı karşılayan 8 ilimiz seçilmiş olarak görülecektir.

4. Bu illerimiz hangilerinin olduğunu tablodan bulmak içinse, kitabe de “Türkiye iller” katmanını fare ile sağına tıklamak suretiyle açılacak pencereden tablo işaretlenir, katman özellikleri>tablo aç (layer properties>open attributes table)

5- Açılan tabloda sorgulama sonucu bulunan illeri bulmak içinse “seçili” özelliğini tıklayınız (Şekil 15) .



Şekil 15: Tanımsal Sorgulama Örneği

4.3. Tablo Becerisi ve CBS Uygulama Örneđi

Yeni cođrafya öğretim programında öğrencilere tablolar ile ilgili olarak verilere uygun tablo oluşturma, tabloları uygun yerde kullanma, yorumlama ve karşılaştırma becerileri kazandırılmak istenmektedir (MEB, 2005:24).

Cođrafi verilerin büyük kısmı tablo halinde tutulmaktadır. Meteoroloji istasyonuna ait sıcaklık, yağış ve diđer iklim elemanlarına ait veri tablo halindedir. Bir akarsu üzerinde ölçülen akım deđerleri tablo halindedir. Nüfus, tarım, sanayi, ticaret, turizm gibi çođu beşeri faaliyetleri gösteren bilgilerde tablo olarak tutulmaktadır.

Tablo CBS'nin ayrılmaz bileşenlerinden biridir. CBS nasıl çalıştığı bölümünde anlatıldığı gibi veri tabanında bulunan veriler grafik (harita) ve grafik olmayan (sözel) veriler olarak iki ana bölümden meydana gelmektedir. Öznitelik bilgileri de denilen ve grafik veriyi destekleyen, tamamlayan ve onun hakkında sayı ve sözel tanımlarla ilgili bilgiler tablolarda tutulur. Bir yola ait grafik bilgiler katman olarak grafik veri ile tutulurken, bu yola ait diđer grafik olmayan bilgiler ise tabloda tutulur; yolun yapım yılı, yolun özelliđi, kaç şeritli olduđu, genişliđi, yapımında kullanılan malzeme, yoldan geçen araç sayısı, kaza sayısı gibi her türlü bilgide tablolarda tutulur ve bunlar grafik bilgilerle ilişkilendirilir.

Cođrafi veriyi tablo halinde çeşitli programlarda tutmak mümkündür. Örnek Excel veya Access programlarında olduđu gibi. Bu tür programlarda tablo bağımsız ve tek başınadır ve bu tabloyu grafik veri ile ilişkilendirmek mümkün değildir. CBS programlarında bu ilişkiyi kurmak mümkündür. Bu özellik ise CBS'nin en güçlü yanını meydana getirir. Yukarıda verilen yol örneğinde olduđu gibi, tabloda tutulan yola ait her bir özellik harita üzerinde gösterilebilir, yapım yılına göre yollar, genişliklerine göre yollar, şerit sayısına göre yollar.

CBS tablolar oluşturma, düzenleme, yönetme ve entegre etme konusunda güçlü araçlar sunmaktadır. Veri tabanında yeni bir tablo oluşturabildiđi gibi, sistem dışında da çeşitli tablo programlarıyla oluşturulmuş tabloları veri tabanına alır ve bunlar istenirse grafik verilerle ilişkilendirebilir. Bunların yanında bir tabloda istenilen deđişiklik ve

düzenlemeler de yapılabilir. İstenilen sayıda satır ve sütun açılabilir, tabloda bulunan verilerin görünümü değiştirilebilir. Bir sütundaki verilerin büyükten küçüğe veya tersi olarak küçükten büyüğe sıralanabilir, istatistiği bilgileri elde edilebilir (Şekil 16).

m.ARMUT	m.AYVA	m.ELMA	m.YEHIHUII	m.TASCERIRDE	m.ERIK	m.KAYISI	m.KIRAZ	m.KIZILCIK	m.SEFTALI	m.VISHE	m.ZEYTIN	m.TURU	m.LIMON
885	273	1612	0	2928	740	227	377	34	1427	66	0	0	0
3352	503	4628	0	4365	1102	86	1284	799	704	92	291	0	0
4850	523	24612	0	13556	9104	2	2048	233	1180	756	94	0	0
1783	545	2952	0	2158	790	289	144	25	686	181	0	0	0
3543	337	5545	0	5821	2183	0	1408	1122	744	364	0	0	0
9104	2054	13645	0	32844	5035	5	3097	1291	22571	723	122	0	0
115	0	780	0	29	12	0	9	0	0	8	0	0	0
683	332	3819	0	2584	1289	3	403	219	526	134	0	0	0
3561	493	5121	0	8034	3734	1	2585	874	414	422	4	0	0
688	904	907	0	6379	1232	343	805	23	182	204	3708	0	0
3075	601	4761	161	6871	1095	270	2771	342	721	214	1431	1438	16
2256	13	1881	47	930	526	0	317	0	59	27	1	4130	204
2639	1377	8607	0	4413	1336	390	1177	178	581	554	0	0	0
4596	4236	9827	0	23837	5477	0	8188	0	8486	744	942	0	0
13991	31250	41495	0	31546	6415	280	8494	5	11114	2123	3115	0	0
6890	465	17481	5	3962	1846	0	1887	7	86	151	5	240	2
2572	735	4474	0	4732	3244	0	560	280	527	121	0	0	0
4296	460	5682	18	4358	1314	0	1613	21	44	126	1240	1493	26
3123	1598	22976	0	41973	4417	1284	18136	108	14417	3456	0	0	0
4109	157	6946	0	3253	967	35	1711	236	128	176	0	548	8
3441	941	9699	0	7904	3843	237	2047	315	71	759	0	0	0
3993	583	27258	0	4902	1956	0	908	0	0	368	0	0	0
416	25	1754	0	882	491	0	107	0	0	175	0	0	0
1627	388	4047	0	5518	1058	839	969	0	0	988	0	0	0
4445	236	13687	0	17507	1613	286	3019	0	0	4100	0	0	0
1345	866	2156	0	1975	928	71	479	0	0	214	2	0	0
1390	83	4607	0	2492	372	361	768	0	0	717	0	0	0
1905	562	10482	10	19390	2101	0	1866	0	0	85	7306	0	0
20520	5167	31702	0	34756	3885	6896	5103	0	0	15579	0	0	0
4119	1794	9301	5	148338	3903	1002	2309	0	0	669	122659	7094	100
47	0	427	0	86	44	5	1	0	0	35	0	0	0
68901	10328	44967	0	234142	13066	22	11546	0	0	2413	105991	0	0
1516	8065	2114	0	25810	2409	265	4008	0	0	3199	967	0	0
2198	116	7182	0	15584	1149	9943	509	0	0	1041	0	0	0
4431	1880	70386	0	95544	2897	1939	2741	0	0	190	48694	354	1
1393	585	2452	0	3506	269	1154	486	0	0	393	0	0	0
3485	1733	14095	0	7315	1886	1161	728	0	0	1103	0	0	0
247	n	518	n	1188	n	1188	n	n	n	n	n	n	n

Şekil 16: CBS' deki Tablo ve Tablo Araçları

Türkiye Tarım Coğrafyası Veri Tabanının hazırlanması sırasında tablolardan faydalanılmış ve tarım ürünlerinin üretim miktarları sayısal değerler olarak tabloda tutulmuştur. İstenilen sayıda tablo, grafik verinin bulunduğu katmanla ilişkilendirildiği gibi var olan ilişkilerde ortadan kaldırılabilir. Burada dikkat edilmesi gereken en temel özellik ise birleştirme yapılacak her iki tabloda ortak olabilecek sütunun var olması gerekir, aşağıda verilen örnekte “İlno” sütunu her iki tabloda da ortaktır.

Aşağıdaki örnekte daha önce Excel ortamında veri girişi yapılan tablonun CBS yazılımına entegre edilmesi için birleştirme (join) özelliği gerekli adımları anlatılmıştır:

1- Daha önce veri tarım ürünlerini üretim miktarlarının olduğu tabloyu Excel de açınız.

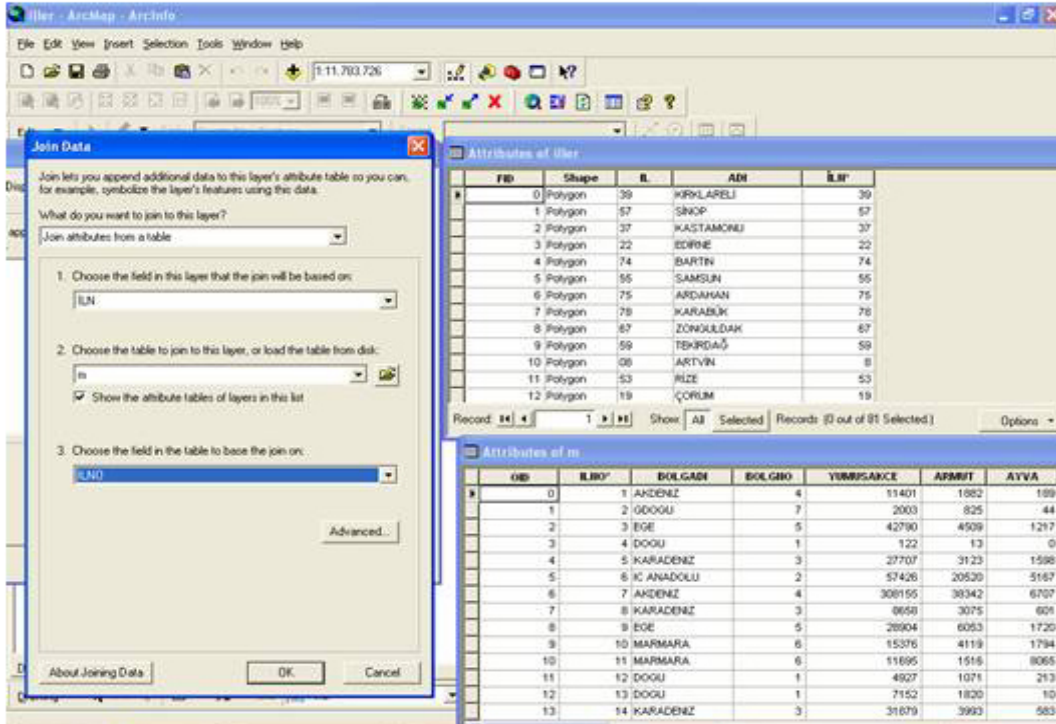
2- Dosya menüsü altındaki farklı kaydet seçeneği kullanarak tabloyu, Access uzantılı dosya olarak kaydedin.

3- Farenin sağı ile İller katmanının katman özelliklerini tıklayın.

4- Burada gelen katman özellikleri diyalog kutusundan birleştirme sekmesine tıklayın, yeni bir diyalog penceresi açılacaktır.

5- Açılan join data diyalog penceresinde, iller katmanının tablosunda yer alan “ilno” sütununu, tablo olarak meyve üretim miktarlarının olduğu tabloyu ve bu tablodan da “ilno” sütununu seçin ve tamama basıp diyalog kutusunu sonlandırın.

6- İller katmanında farenin sağına tıklayın ve burada tablo aç özelliğini tıkladığınızda meyve tablosunun iller katmanına birleştirildiğini göreceksiniz. Artık meyve tablosu da iller katmanı ile kullanıma hazırdır (Şekil 17).



Şekil 17: Tablo Birleştirme Arayüzü ve Birleştirmeden Önce ve Sonraki Tablo

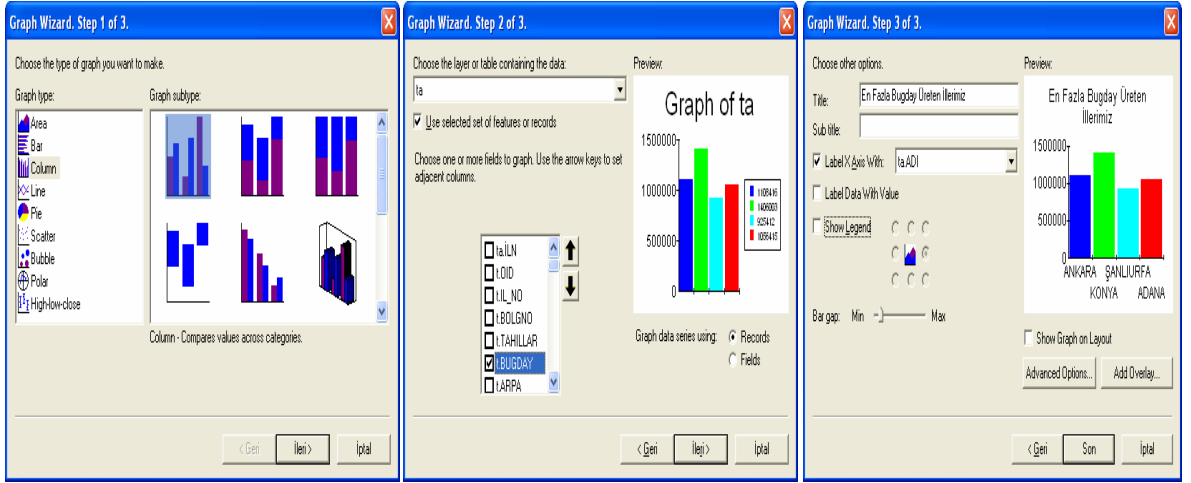
4.4. Grafik Becerisi ve CBS Uygulama Örneđi

Yeni cođrafya öğretim programında öğrencilere grafikler ile ilgili olarak verilere uygun grafik oluşturma, grafikleri uygun yerde kullanma, yorumlama ve karşılaştırma becerileri kazandırılması istenmektedir (MEB, 2005:24). Sayıların görsel ifadesi olan grafikler ders anlatımlarında yaygınlıkla kullanılan malzemelerden birisidir.

Verinin matematiksel ve bilimsel temellere sahip şekiller halinde ifadesi biçiminde tanımlanabilecek grafik daha çok göze hitap eder. Grafikler verilerin anlaşılmasını kolaylaştırır. Çünkü grafik temsil ettiđi verinin bileşimini ve deđişmelerindeki ana eğilimleri bütün canlılığı ile ilk bakışta belli eder. Bu nedenle rakamlardan hoşlanmayan veya onlardan anlam çıkarmakta güçlük çeken bir kimse tablolardan çok grafiklerle ilgilenir. Grafikler bilimsel araştırmalarda olduđu gibi eğitimde de geniş ölçüde kullanılmaktadır. Grafikler ile yapılabilecek olan uygulamalara örnek olarak:

- Ülkemizde nüfus artışını anlatırken, ilk nüfus sayımından son yapılan nüfus sayımına olan nüfus verilerini grafik halinde gösterebiliriz.
- Tarım ürünlerinin üretim miktarlarını anlatırken, buđday üretiminin tahıl üretimindeki yerini grafik olarak gösterebiliriz.

CBS’de grafikler ile ilgili olarak zengin seçenekler sunmaktadır. 9 ana tür ve 28 de alt türü olmak üzere zengin bir grafik menüsüne sahiptir (Şekil 18). Grafik oluşturma kolaydır. 3 adımda istenilen türde grafik üretilebilir (Graph wizard kullanılarak). Ayrıca oluşturulan grafiđi istenilen şekilde biçimlendirmek mümkündür. Grafikleri biçimlendirmek içinde, yazı tipi, boyutu, grafik eksenleri gibi biçimlendirmeye sahiptir (Şekil 18).



Şekil 18: Grafik Oluşturmada Kullanılan Grafik Sihirbazının Ara-yüzleri

Bir tabloda bulunan bütün verinin grafiği yapılabileceği gibi, o tablodan sadece istenilen özellikleri gösteren verinin grafiğini de yapmak mümkündür. Bütün illerimiz buğday üretimleri bir grafikte gösterilebileceği gibi sadece seçilmiş illerin buğday üretimleri de grafik halinde gösterilebilir.

Aşağıdaki örnekte buğday üretiminin 700 bin tondan fazla olan illerimizin grafiği oluşturmak için izlenen adımlar anlatılmıştır, bunun için ilk önce bir sorgulama yapılmış daha sonra grafik araçları kullanılmıştır:

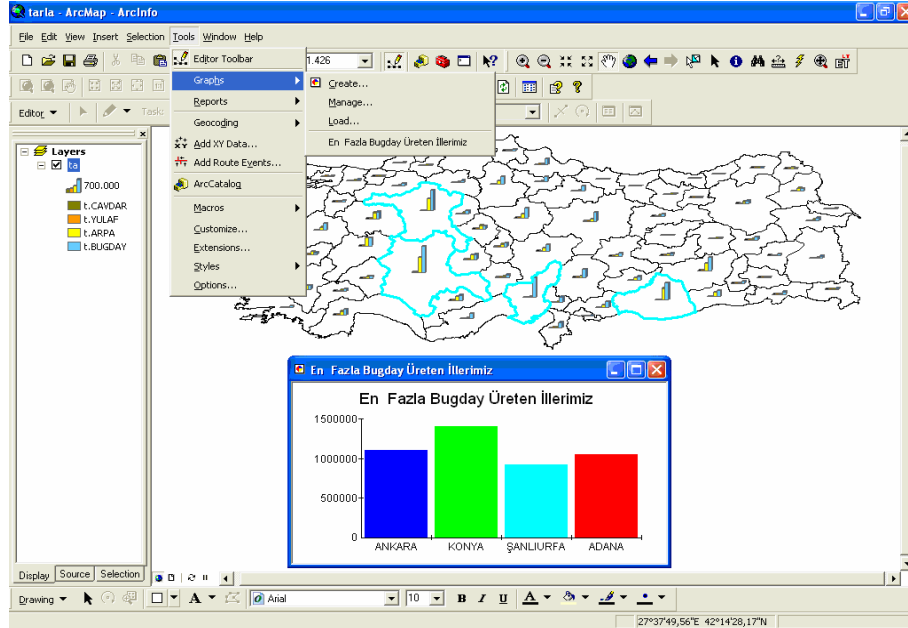
1- Sorgulama özelliği kullanılarak (Select by Attribute) buğday üretiminin 700 bin tondan fazla olan illerimizi bulunuz.

2- Araçlar>Grafik>Oluştur (Tools >Graphs>Create)

3- Grafik Sihirbazı Adım 1 / 3 (Graph Wizard Step 1 of 3) Veriye ve amaca uygun grafik türü olarak sütun grafik seçilir.

4- Grafik Sihirbazı Adım 2 / 3 (Graph Wizard Step2 of 3) ise istenilen tarım olarak buğdayı seçiniz.

5- Son adım olarak, Grafik Sihirbazı Adım 3 / 3 (Graph Wizard Step 3 of 3) grafik başlığı olarak “En Fazla Buğday Üreten İller” ve X eksen etiketi içinde il adını seçiniz. Son butonuna basıp grafik oluşturmayı sonlandırın (Şekil 19).



Şekil 19: Ülkemizde En Fazla Buğday Üreten İllerle İlgili Grafik ve Kullanılan Araçlar

4.5. Konuyla İlgili Fotoğraflar ve Diğer Malzemeyi Kullanma Becerisi ve CBS Uygulama Örneği

Yeni coğrafya öğretim programında konuyla ilgili fotoğraflar ve diğer malzemeyi kullanma ve ilişkilendirme becerisi kazandırılmak istenmektedir (MEB,2005:25). Anlatılan konunun çeşitli yönlerine vurgu yapan ve anlatımı zenginleştirecek malzemenin kullanılması önemlidir.

Yeni coğrafya öğretim programında yer alan bu becerinin kazandırılmasında “hyperlink” aracı kullanılabilir. CBS’de hyperlink özelliği, harita ile resim, sesli ve canlı görüntü, grafik, tablo ve metinler arasında ilişki kurulmasını sağlar. Başka bir deyişle haritaya istenilen diğer malzemeyi entegrasyon eder. Ders anlatımları sırasında aynı

anda birden fazla malzeme kullanmak mümkündür, Hyperlik ile yapılabilecek olan uygulamalara örnek olarak;

- Ülkemiz dağlarını anlatırken, Erciyes Dağının yerini gösterdiğimiz haritada aynı anda dağın resmini de gösterebilir, dağ hakkında sözel bilgi verebiliriz.
- Şehir merkezlerini anlatırken, Afyonkarahisar şehir merkezinin yerini haritada gösterirken şehir merkezinin de resmini veya şehirle ilgili tablo halinde bilgi, tanımını yapan bir video da gösterebiliriz.

Aşağıdaki örnekte, Afyonkarahisar ilinde yetişen haşhaş bitkisi ile harita üzerinde metin bilgisi olarak haşhaşın yetiştirme şartları, haşhaş resmi ve en fazla haşhaş üreten illerimiz ile ilgili tablo ve grafik bilgilerinin harita ile ilişkilendirilmesi anlatılmıştır.

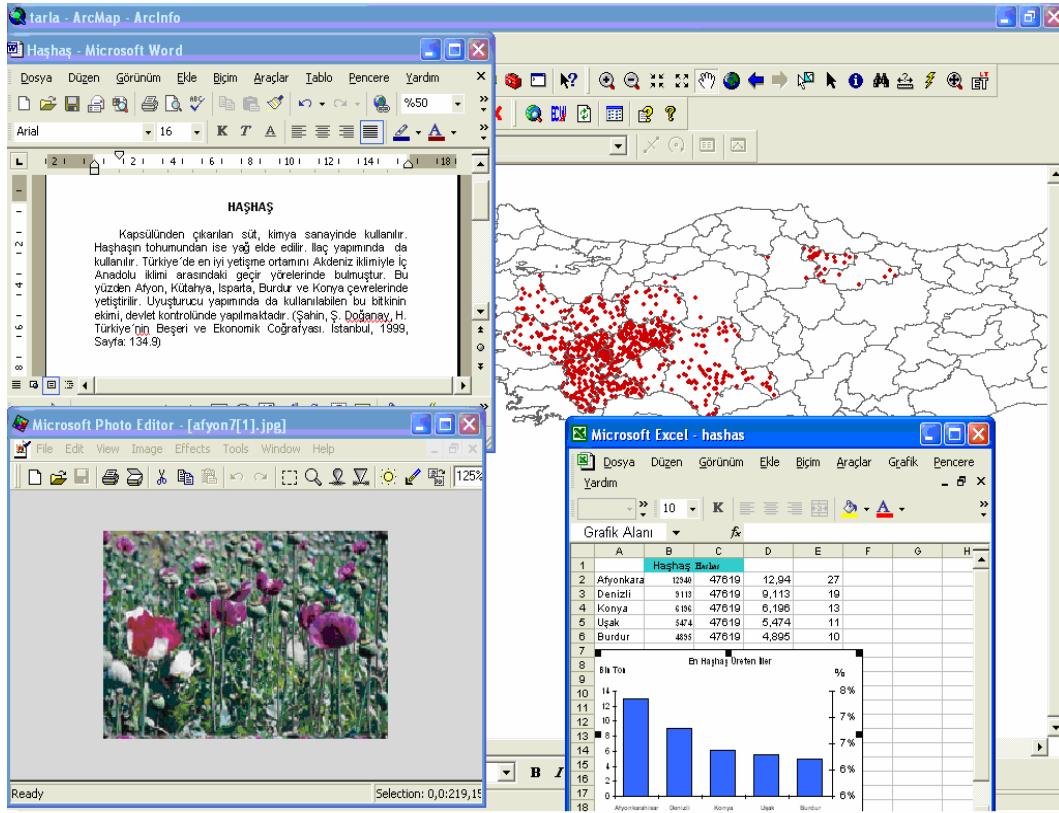
1- Identify butonu ile haritada Afyonkarahisar üzerine tıklayınız,

2- Gelen pencereden Afyonkarahisar (3) farenin sağ ile tıklayınız Add hyperlik dialog kutusu açılacaktır.

3- Dialog kutusunda Link to a documant özelliğini seçiniz ve haritayı ilişkilendirmek istediğiniz dökümanın bilgisayardaki yerini gösteriniz. Tamam, butonuna basıp çıkınız.

4- Hyperlink tanımlaması yapılan özelliğin farklı bir semboloji ile (mavi) görüntülenir Afyonkarahisar il sınırları mavi renktedir ve hyperlink butonu aktif haldedir.

5- Haritada Afyonkarahisar ili tıklandığında ekrana haşhaş resmi, haşhaş hakkında bilgi ve tablo gelir (Şekil 20) Bu işlemten sonra hyperlink yapılan dosyanın farklı bir windows penceresinde ekrana geldiği görülür.



Şekil 20: Hyperlik Özelliğinin Gösterimi.

Dördüncü bölümde CBS Teknolojileri kullanılarak, harita kullanma becerisi, coğrafi sorgulama becerisi, tablo becerisi, grafik becerisi, konu ile ilgili fotoğraflar ve diğer malzemeyi kullanma becerisi ile ilgili harita ve grafikler üretilmiştir. Bununla birlikte hazırlanan Türkiye tarım coğrafyası veri tabanı kullanılarak bazı tarım ürünlerinin Türkiye’de dağılımını gösteren haritalar üretilerek ekler kısmında sunulmuştur.

BEŞİNCİ BÖLÜM

5. SONUÇ VE ÖNERİLER

Bu bölümde araştırmanın önceki bölümlerinde elde edilen bulgu ve yapılan yorumlarla ilişkili olarak sonuçlara yer verilmiş, bu sonuçlara dayalı olarak birtakım önerilerde bulunulmuştur.

5.1. Sonuçlar

Yeni coğrafya öğretim programının coğrafya öğretimine getirdiği yenilikler, iki temel unsur üzerine inşa edilmiştir. Bunlardan birincisi, programın coğrafya öğretimine yaklaşım tarzı, diğeri ise, coğrafya öğretiminde çağın gereğine uygun teknolojik araçların kullanılmasıdır.

Yeni coğrafya öğretim programı, hazır bilgiyi olduğu gibi almayan, düşünen araştıran sorgulayan bireyler yetiştirilmesini hedeflemiş, bu doğrultuda hayatın içindeki coğrafyanın yaşamla bağlantılı olarak öğrenilebileceğini örneklerle açıklamıştır.

Yeni coğrafya öğretim programı, gelişen ve değişen dünyayı anlama ve algılamada önemli bir yere sahip olan coğrafyayı öğrenmede, hızla değişen teknolojiye ayak uydurulmasının gerekliliğini ifade etmiş, bu doğrultuda coğrafya öğretiminde fotoğraflar, haritalar, filmler, CD-ROM'lar, simülasyon programları, multimedya, hipermedya ve internet gibi teknolojik aletlerle birlikte CBS Teknolojilerinin kullanılmasının sağlayacağı yararları örneklerle anlatmıştır.

Çalışmada yeni coğrafya öğretim programında yer alan CBS'nin bir öğretim aracı olarak kullanılması, tarım coğrafyası dersinden uygulamalı örneklerle gösterilmeye çalışılmıştır. Bu nedenle başta "Türkiye Tarım Veri Tabanı" meydana getirilmiş ve bu veri tabanı kullanılarak örnekler verilmiştir.

Verilen örneklerde yeni coğrafya öğretim programında yer alan sorgulama, harita, tablo, grafik becerilerini kullanma ve geliştirme üzerine örnekler verilmiştir. Her

bir örnekte bu becerilere karşılık gelen CBS araçları genel olarak tanıtılmış ve bu araçların nasıl kullanıldığı ise tarım coğrafyasından örneklerle anlatılmıştır.

CBS’de hazırlanan veri tabanlarındaki veriyi kullanmanın ve analiz etmenin yanında, okulun ve öğrencilerin imkânları ölçüsünde yapılabilecek coğrafya projelerinde de CBS bir araç olarak kullanılabilir. Proje konuları olarak her türlü çevre sorunları, okul, park, hastane veya diğer kamu kurumları için yer seçimi, okul servisleri optimum yol güzergahı gibi konular sayılabilir.

5.2 Öneriler

Yapılan yeni değişiklikle CBS’nin yeni coğrafya öğretim programına girmiş olması sevindirici bir gelişmedir. Ancak coğrafya öğretiminde CBS’den istenilen başarının sağlanabilmesi ve bu konuda yapılması gerekenleri şu başlıklar altında toplamak mümkündür; insan, veri, yazılım, donanım.

İnsan; CBS kullanacak olan başta öğretmenler ve daha sonra öğrenciler olacağı için bu konuda gerekli eğitimin verilmesi gereklidir. Bir aracı nasıl kullanacağını bilmeyen birisinden başarı beklemek mümkün değildir. Başta öğretmenlerimizin bu konuyu öğrenmesi gerekmektedir. CBS’nin, coğrafya öğretiminde kullanımının yaygınlaştırılması ve etkili olarak kullanılması için, coğrafya öğretmeni yetiştiren kurumlarda ders olarak konulması, hizmet içi kurslar düzenlenmesi, internet ortamında ders verilmesi, CBS ile ilgili gün ve haftalık etkinlikler düzenlenmesi gibi eğitici çalışmalar yapılabilir.

Veri; Coğrafya dersinin çeşitli konularında veri setleri hazırlanabilir. Öğretmen ve öğrenciler, CBS araçlarının kapasitelerini görmüş olurlar. MEB bu konuda girişimde bulunabileceği gibi, yurt dışı örneklerinde olduğu gibi, coğrafya ile temel veri üreten kurumlar olan Harita Genel Komutanlığı, Maden Tetkik Arama Enstitüsü, Devlet Su İşleri ve benzeri kurumlarda yaptıkları işlerle ilgili olarak ticari olmayan CBS kullanılabilecek eğitim verileri üretebilir ve kendi internet sayfalarında ulaşılabilirler

Program; Program olarak neredeyse tamamı yurt dışı patentli olan çeşitli yazılımlar kullanılmaktadır. ArcGIS, Map Info, İdrisi bu programların başlıcalarıdır. Bu programların ticari kullanım lisansları epey pahalı olması yanında eğitim lisansları oldukça ucuzdur. Örnek vermek gerekirse bir belediye, CBS programı almak istese yaklaşık 10000 \$ civarında iken, bir eğitim kurumu almak isterse bu fiyat yaklaşık 1000 \$ civarındadır.

Bu konuda üniversitelerimizdeki bilgisayar veya mühendislik bölümleri ile işbirliği yapılarak yerli yazılımlar geliştirilebilir. Bu yazılımların ara-yüzleri coğrafya derslerinde kullanılabilecek şekilde düzenlenebilir. Bugün bir mühendis de, bir coğrafya öğretmeni de, aynı ara-yüzü kullanmak zorundadır.

Donanım; CBS, bilgisayar üzerinde gösterilen teknolojidir. Bu nedenle okullarımızda bilgisayar olması gereklidir. Son zamanlarda MEB, okullarda bilgisayar alt yapısı ile ilgili olarak çalışmalar yapmaktadır. Bilgisayar dersleri konulmuş ve her okulda bilgisayar sınıfları açılmıştır. Ayrıca MEB, çalışan öğretmenlere yönelik bilgisayar kampanyaları düzenlemiştir. Okullarda var olan bilgisayar sınıfları, CBS uygulamalarının anlatılması için kullanılabilir veya fizik ve kimya derslerinde olduğu gibi coğrafya laboratuvarı kurulup, bu sınıfta diğer coğrafya malzemeleri ile birlikte bilgisayarlarda konulabilir.

Her yenilik bir fırsat olduğu gibi, beraberinde bir takım sıkıntılar da getireceği muhakkaktır. Amerika ve Avrupa ülkelerine göre kıyaslandığında Türkiye, bu konuda daha işin başındadır. CBS bir öğretim aracı olarak kullanılması ve yaygınlaştırılması zaman alacaktır.

Unutulmamalıdır ki, yarının büyüğü olacak olan çocuklarımızı, onların yaşayacakları dünyanın teknolojilerine göre yetiştirmek zorundayız.

KAYNAKÇA

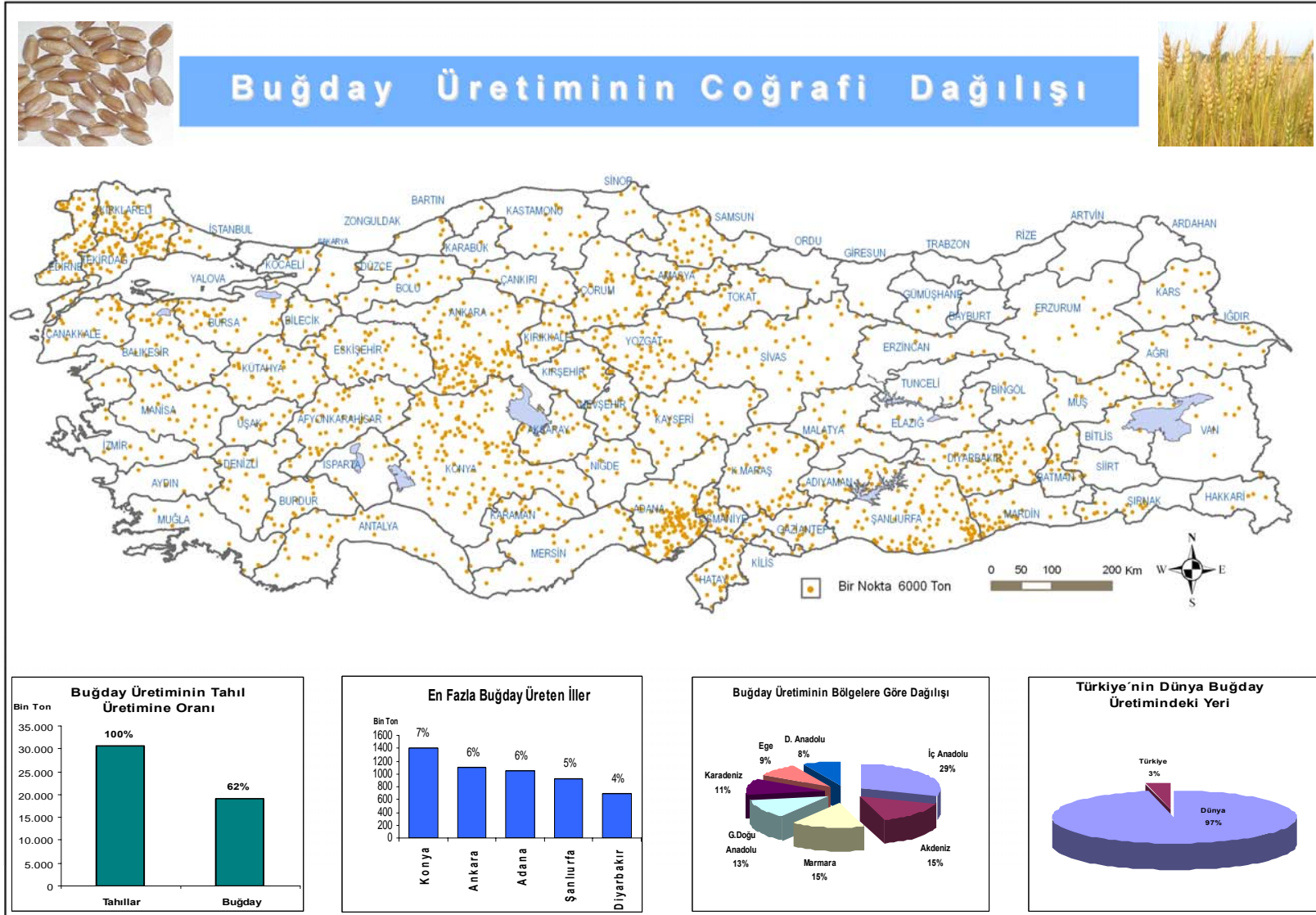
- ACARCAN, S.**, 2002, “Coğrafi Bilgi Sistemi (CBS) Yazılımıyla 3194/18. Maddesinin Uygulanması”, Yüksek Lisans Tezi, Fen Bilimleri Enstitüsü, Selçuk Üniversitesi, Konya.
- ALADAĞ, C.**, 2003, “Orta Öğretimde Coğrafya Öğretmeni Profili ve Öğretmen Görüşleri Işığında Müfredat Değerlendirilmesi”, Doktora Tezi, Sosyal Bilimler Enstitüsü, Selçuk Üniversitesi, Konya.
- ALKAN, C.**, 1991, Coğrafya Öğretimi, Anadolu Üniversitesi, Açık Öğretim Fak. Yayın No :175, Eskişehir.
- AUDET, R., –LUDWIG, G.**, 2000, GIS in Schools, Esri Prees, USA.
- ÇOBANOĞLU, İ.S.**, 2003, “Coğrafi Bilgi Sistemlerinin Fiziki Coğrafya Konuları Uygulamalarında ve Öğretiminde Kullanılması”, Yüksek Lisans Tezi, Eğitim Bilimleri Enstitüsü, Gazi Üniversitesi, Ankara.
- DOĞANAY, H.**, 1989, “Coğrafya ve Liselerimizde Coğrafya Öğretim Programları”, Atatürk Kültür, Dil ve Tarih Yüksek Kurumu Coğrafya Bilim ve Uygulama Kolu Coğrafya Araştırmaları Dergisi, Cilt:1, Sayı:1, s.7-24, Ankara.
- DOĞANAY, H.**, 1992, Coğrafya'da Metodoloji, Genel Metodlar ve Özel Öğretim Metodları, Atatürk Üniversitesi Yayınları, No: 739, Ankara.
- KAYAN, İ.**, 2000, “Türkiye Üniversitelerinde Coğrafya Eğitimi”, Ege Coğrafya Dergisi, Cilt:11, s.7-22, İzmir.
- LONGLEY, P., –GOODCHILD, M., –MAGUIRE, D ve RHIND, D.** 2000, Geographic Information Systems and Science, John Wiley. Chichester.
- MEB (Milli Eğitim Bakanlığı).**, 2003, EARGED, Coğrafya Müfredat Değişiklik Raporları, Ankara.
- MEB (Milli Eğitim Bakanlığı).**, 2004, İllerden Gelen Komisyon Raporları, Ankara.

- MEB (Milli Eğitim Bakanlığı).**, 2004, İlköğretim Sosyal Bilgiler Dersi Öğretim Programı, (4, 5, 6 ve 7. Sınıflar), Talim ve Terbiye Kurulu Başkanlığı, Ankara.
- MEB (Milli Eğitim Bakanlığı).**, 2004, İlköğretim Fen ve Teknoloji Dersi Öğretim Programı, (4, 5, 6 ve 7. Sınıflar), Talim ve Terbiye Kurulu Başkanlığı, Ankara.
- MEB (Milli Eğitim Bakanlığı).**, 2004, Coğrafya Dersi Taslak Öğretim Programı Talim ve Terbiye Kurulu Başkanlığı, Ankara.
- MEB (Milli Eğitim Bakanlığı).**, 2005, Coğrafya Dersi Öğretim Programı ve Kılavuzu, Talim ve Terbiye Kurulu Başkanlığı, Ankara.
- MEB (Milli Eğitim Bakanlığı).**, 2006, Coğrafya Dersi öğretim Programları Tanıtım ve Değerlendirme Seminerleri Talim ve Terbiye Kurulu Başkanlığı, Yalova.
- MEB (Milli Eğitim Bakanlığı).**, 2006, Ortaöğretim Coğrafya 9, Devlet Kitapları, Saray Matbaacılık, Ankara.
- MEB (Milli Eğitim Bakanlığı).**, 2006, Ortaöğretim Coğrafya 10, Devlet Kitapları, Feza Gazetecilik A.Ş., İstanbul.
- ÖLGEN, M.K.**, 2005, “Türkiye’de CBS Eğitimi” Ege Coğrafi Bilgi Sistemleri Sempozyumu 27-29 Nisan Bildiriler Kitabı, s.9-22, Ege Üniversitesi, İzmir.
- SEZER, A.**, 2002, “Orta Öğretim Kurumlarında Coğrafya Öğretim Teknolojisinin Öğrenci Başarısına Etkisi”, Doktora Tezi, Sosyal Bilimler Enstitüsü, Selçuk Üniversitesi , Konya.
- ŞAHİN, C.**, 2001, “Orta Öğretim Coğrafya Müfredat Programı Hakkında Bir Araştırma”, Marmara Coğrafya Dergisi, Sayı :3 , Cilt :2 s.125-138, İstanbul.
- ŞAHİN, C.**, 2003, Türkiye’de Coğrafya Öğretimi, Sorunları ve Çözüm Önerileri, Gündüz Eğitim ve Yayıncılık, Ankara.

- ŞAHİN, C.**, 2003, Lise 1 Coğrafya, Ders Kitapları Anonim Şirketleri Tesisleri, İstanbul.
- TAŞ, H.İ.**, 2003, “Zihinsel Haritalama ve Öğrencilerin Zihni Haritalarını Geliştirme Yolları”, Marmara Coğrafya Dergisi,Sayı:8, s.2-18, İstanbul
- TAŞ, H.İ.**, 2005a, “Coğrafya Eğitiminde Görselleştirmenin Önemi”, Doğu Coğrafya Dergisi, Sayı:16, s.211-237, Erzurum.
- TAŞ, H İ.**, 2005b, “CBS Eğitimi mi? O’da Ne?” Ege Üniversitesi Coğrafya Bölümü Sempozyumları III, Ege Coğrafi Bilgi Sistemleri Sempozyumu 27–29 Nisan, s.12–58, Ege Üniversitesi, İzmir.
- TÜİK (Türkiye İstatistik Kurumu).**,2003, Tarımsal Yapı, Türkiye İstatistik Matbaası, Ankara
- TUROĞLU, H.**, 2000, Coğrafi Bilgi Sistemlerinin Temel Esasları, Çantay Yayınları, İstanbul.
- YILDIRIM, Ü.**, - **ÖZDEMİR, M.ALİ.**, - **DÖKER, M.F.**, 2004, “Dijital Türkiye Atlası”, 3.Coğrafi Bilgi Sistemleri Bilişim Günleri, 6-9 Ekim 2004, Fatih Üniversitesi, İstanbul.
- YOMROLIOĞLU, T.**, 2002, Coğrafi Bilgi Sistemleri, Temel Kavramlar ve Uygulamalar İber Ofset, Trabzon.
- <http://.earth.google.com> (20.02.2007).

EKLER

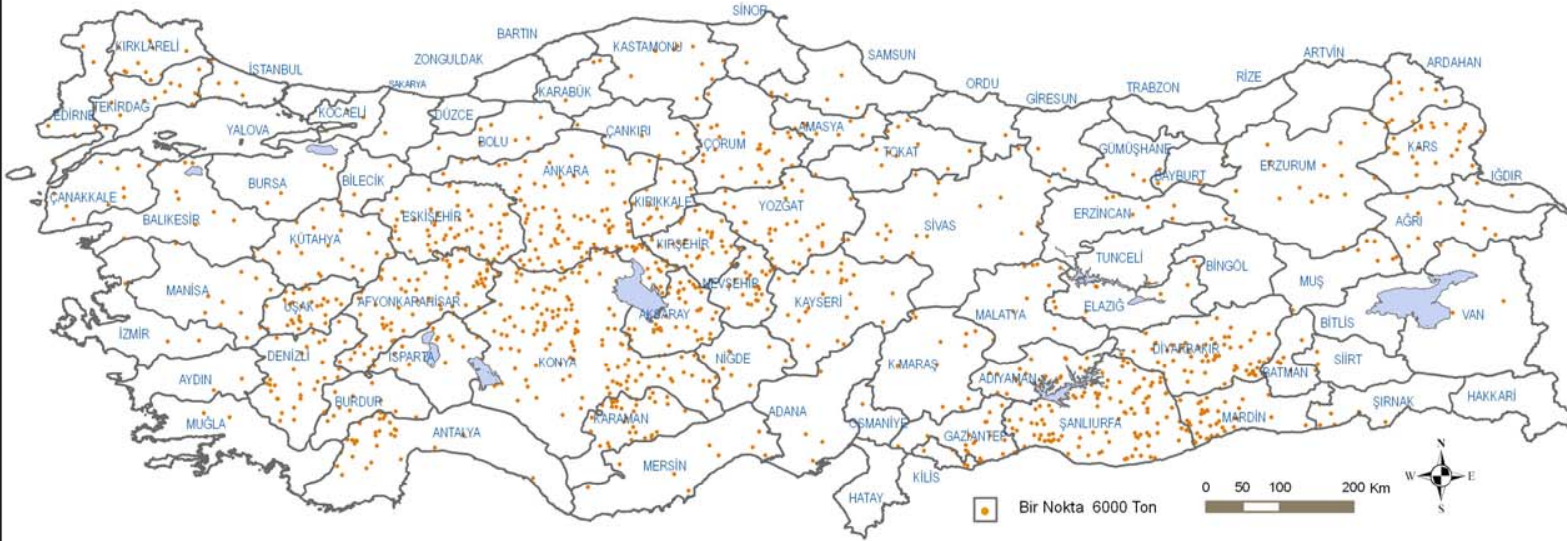
Harita 1: Türkiye’de Buğday Üretiminin Coğrafi Dağılışı.....	64
Harita 2: Türkiye’de Arpa Üretiminin Coğrafi Dağılışı.....	65
Harita 3: Türkiye’de Tütün, Pamuk ve Şeker Pancarı Üretiminin Coğrafi Dağılışı.....	66
Harita 4: Türkiye’de Soğan, Sarımsak ve Patates Üretiminin Coğrafi Dağılışı..	67
Harita 5: Türkiye’de Buğday, Arpa, Mısır ve Pirinç Üretiminin Coğrafi Dağılışı.....	68
Harita 6: Türkiye’de Bakla, Bezelye, Nohut ve Mercimek Üretiminin Coğrafi Dağılışı.....	69
Harita 7: Türkiye’de Meyve Üretiminin İllere Göre Dağılışı.....	70
Harita 8: Türkiye’de Erik, Kayısı, Kiraz ve Vişne Üretiminin İllere Dağılışı ...	71
Harita 9: Türkiye’de Elma, Armut ve Ayva Üretiminin Coğrafi Dağılışı	72
Harita 10: Türkiye’de Zeytin, Çay ve Turunçgil Üretiminin Coğrafi Dağılışı... 	73



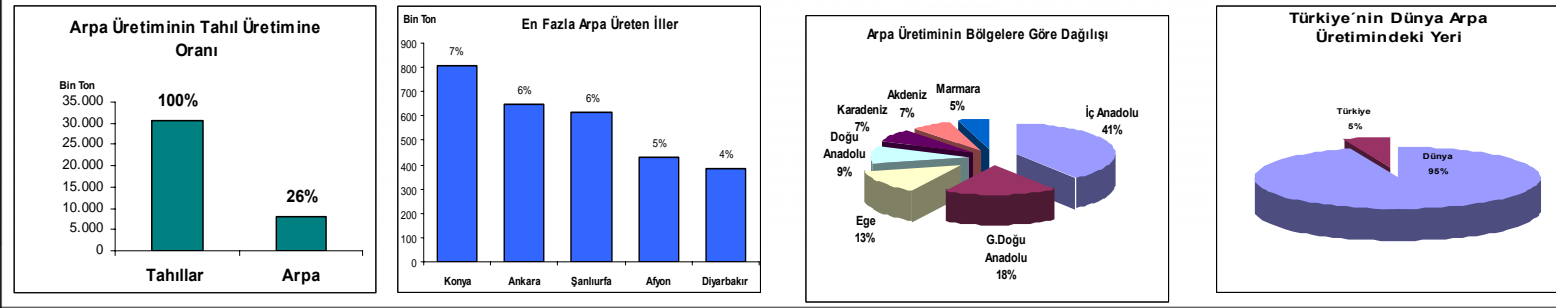
Harita 1: Türkiye’de Buğday Üretiminin Coğrafi Dağılışı



Arpa Üretiminin Coğrafi Dağılışı

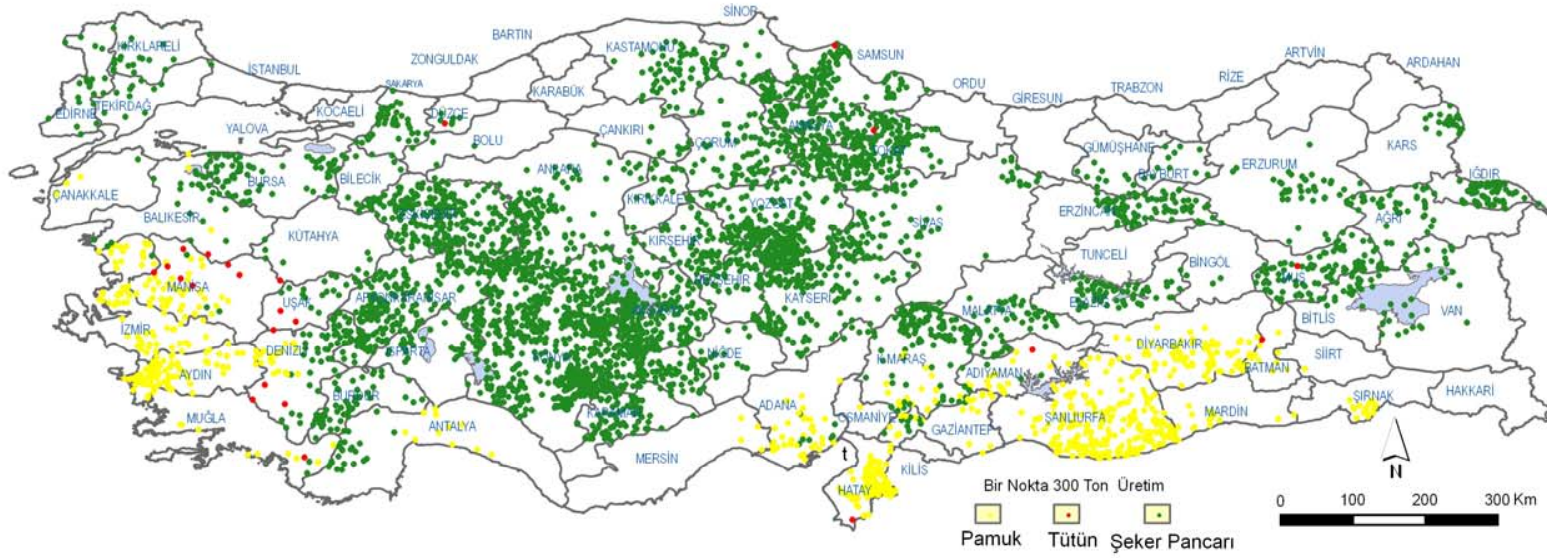


Harita 1: Türkiye'deki Buğday Üretiminin Coğrafi Dağılışı





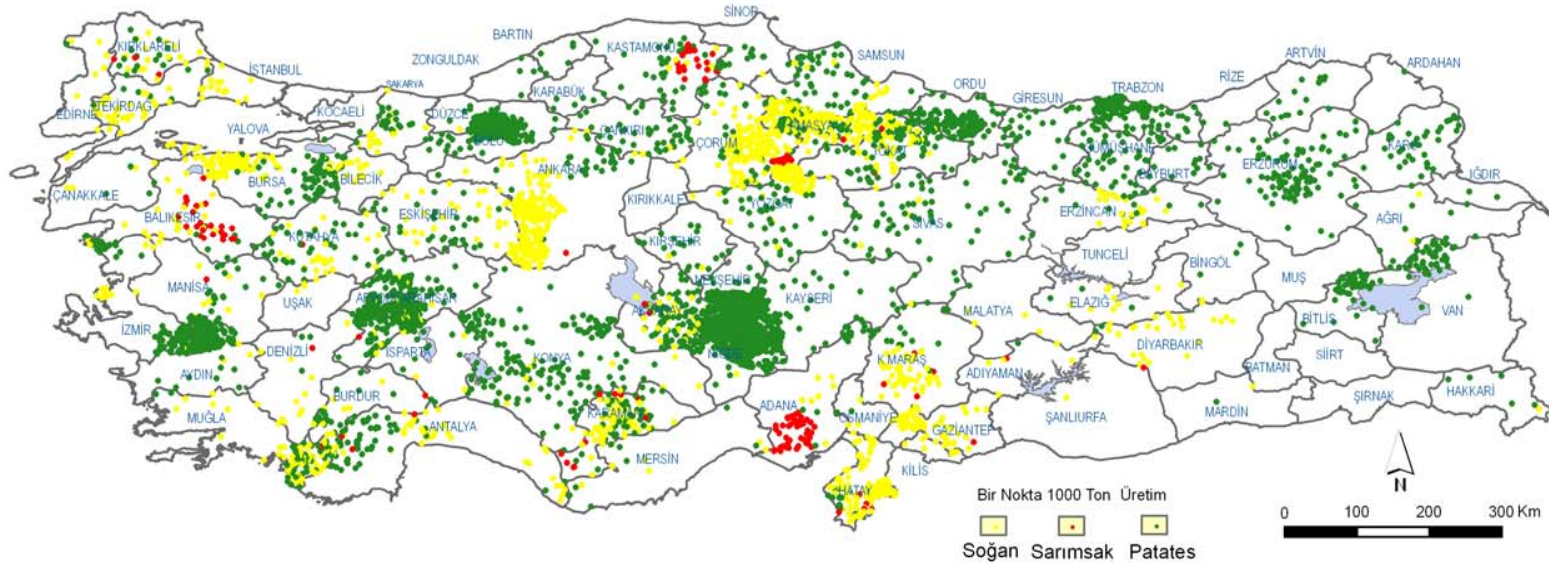
Harita 2: Türkiye'de Arpa Üretiminin Coğrafi Dağılışı

Tütün, Pamuk ve Şeker Pancarı Üretiminin Coğrafi Dağılışı



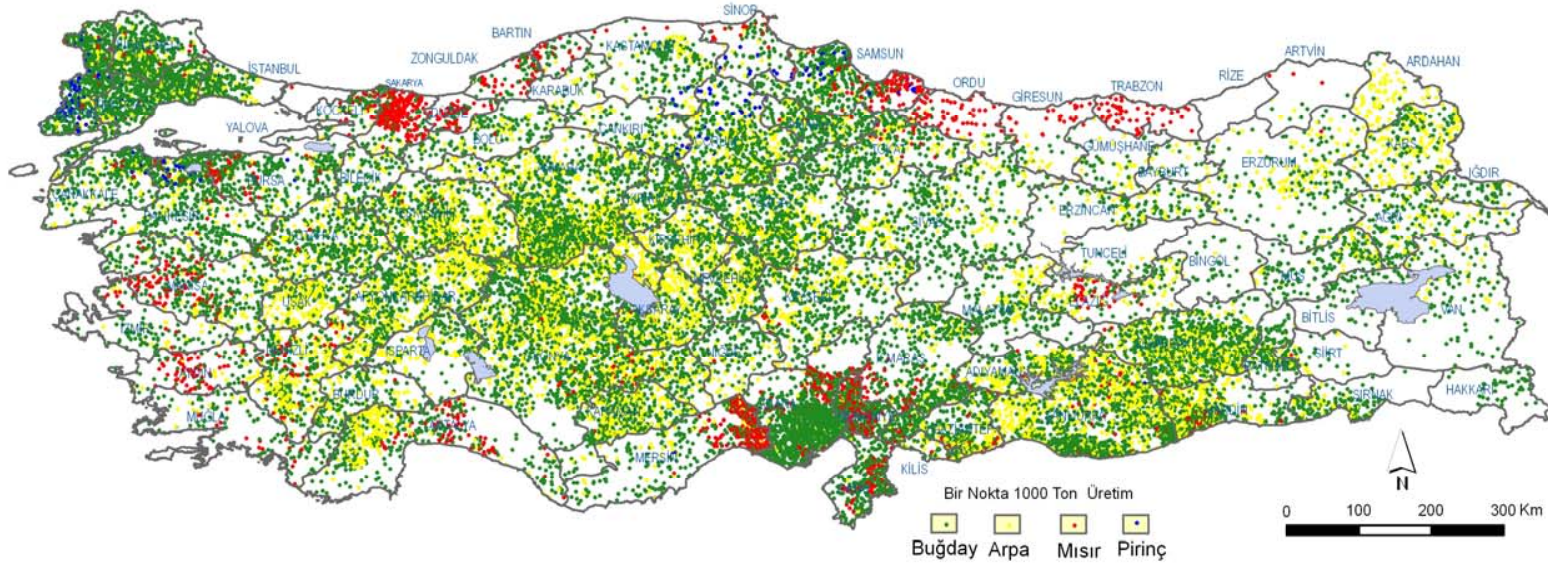
Harita 3: Türkiye’de Tütün, Pamuk ve Şeker Pancarı Üretiminin Coğrafi Dağılışı

Soğan, Sarımsak ve Patates Üretiminin Coğrafi Dağılışı



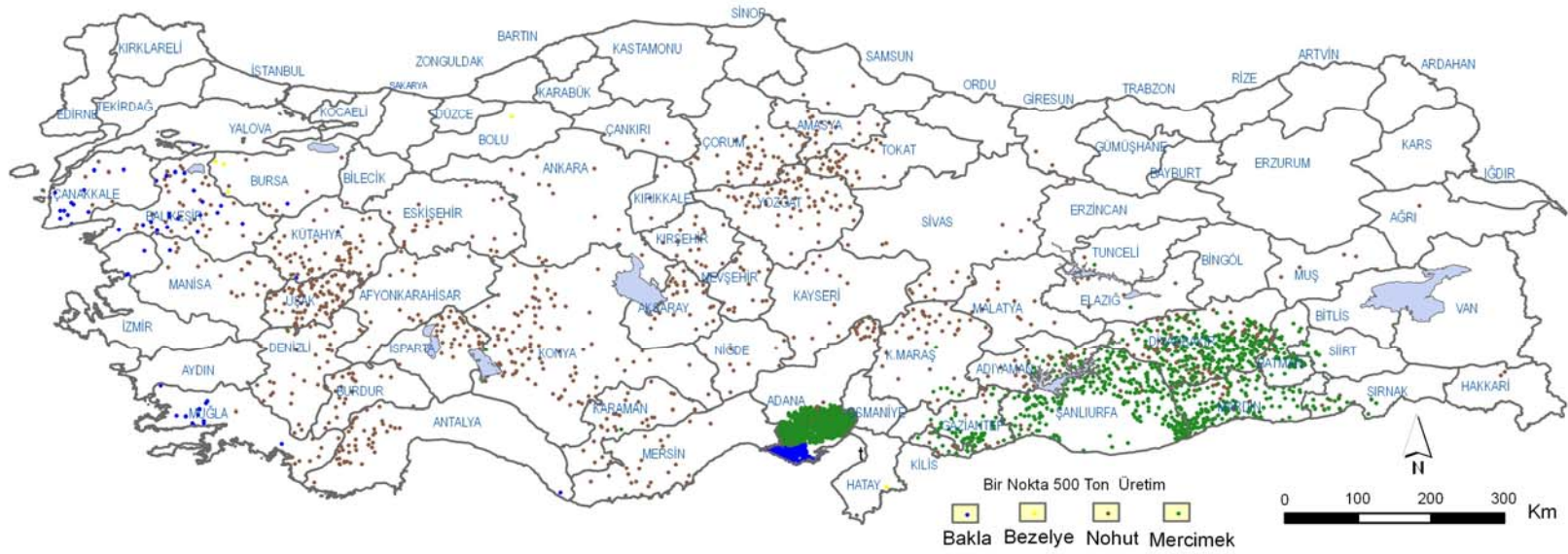
Harita 4: Türkiye’de Soğan, Sarımsak ve Patates Üretiminin Coğrafi Dağılışı

Buğday, Arpa, Mısır ve Piriç Üretiminin Coğrafi Dağılışı

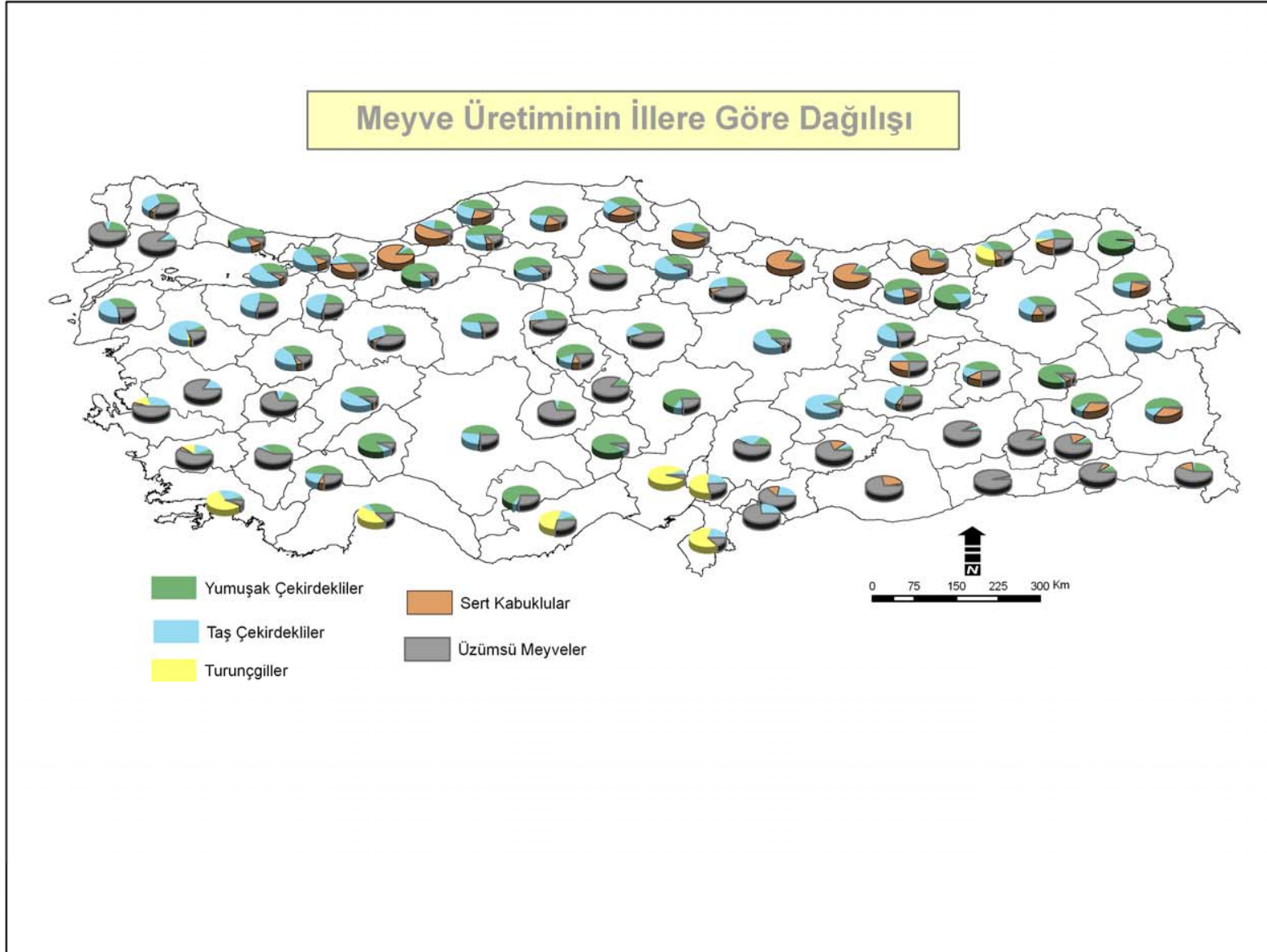


Harita 5: Türkiye’de Buğday, Arpa, Mısır ve Piriç Üretiminin Coğrafi Dağılışı

Bakla, Bezelye, Nohut ve Mercimek Üretiminin Coğrafi Dağılışı

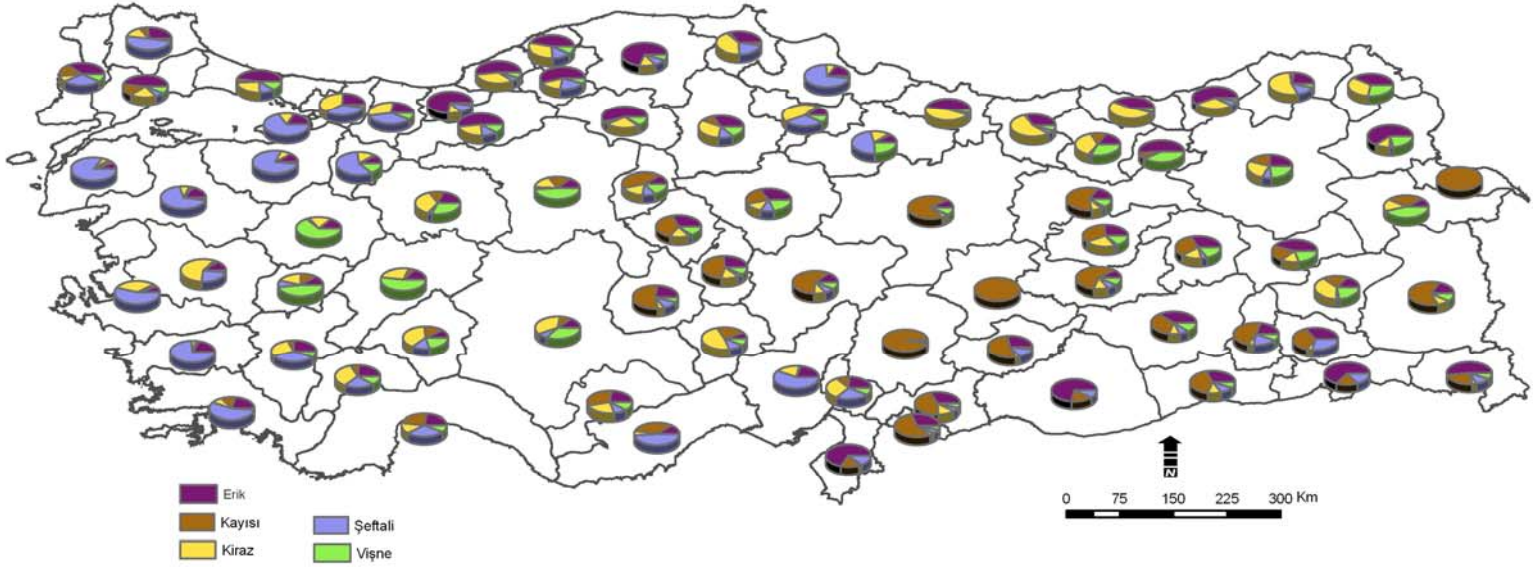


Harita 6: Türkiye’de Bakla, Bezelye, Nohut ve Mercimek Üretiminin Coğrafi Dağılışı



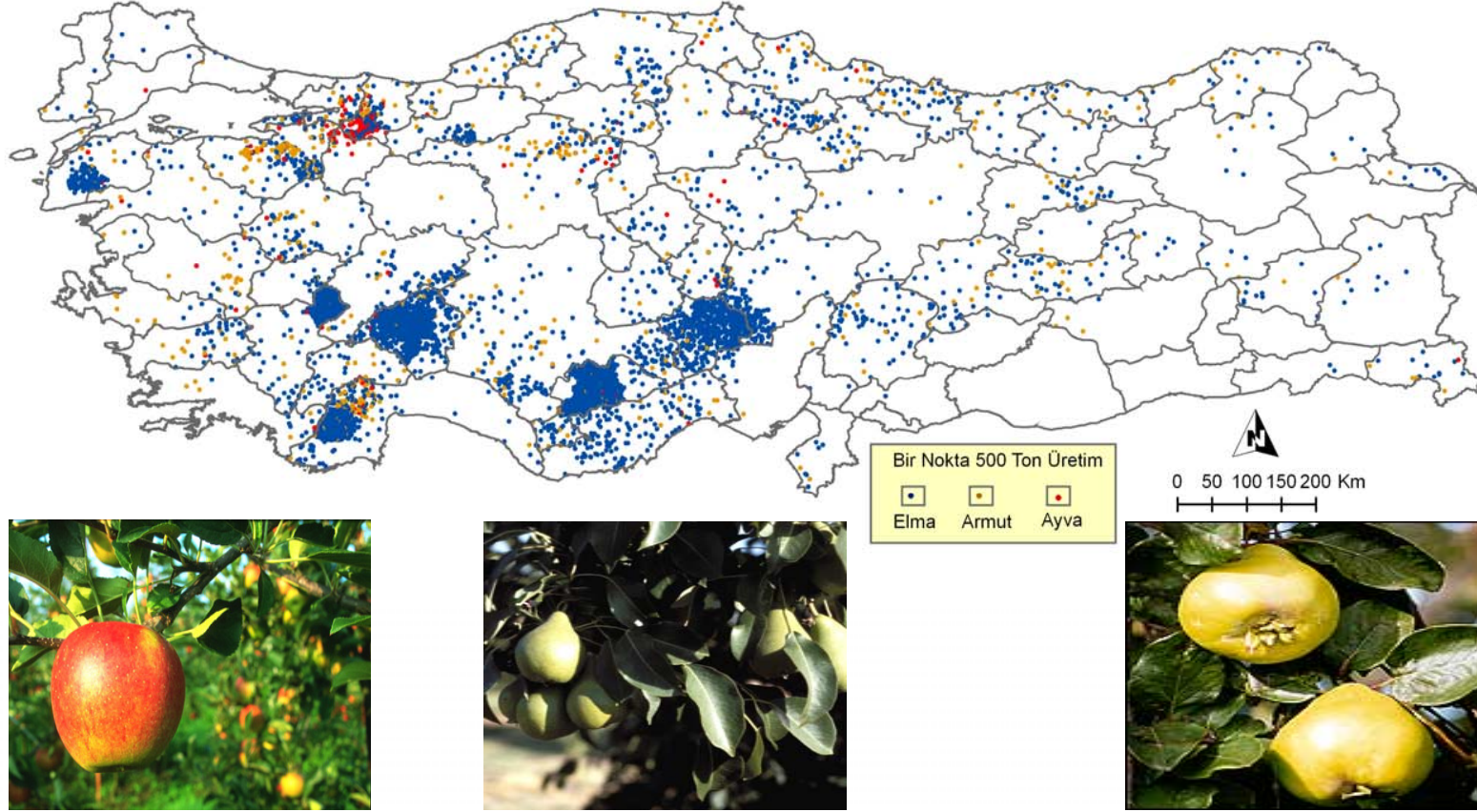
Harita 7: Türkiye’de Meyve Üretiminin İllere Göre Dağılışı

Erik, Kayısı, Kiraz ve Vişne Üretiminin İllere Göre Dağılışı



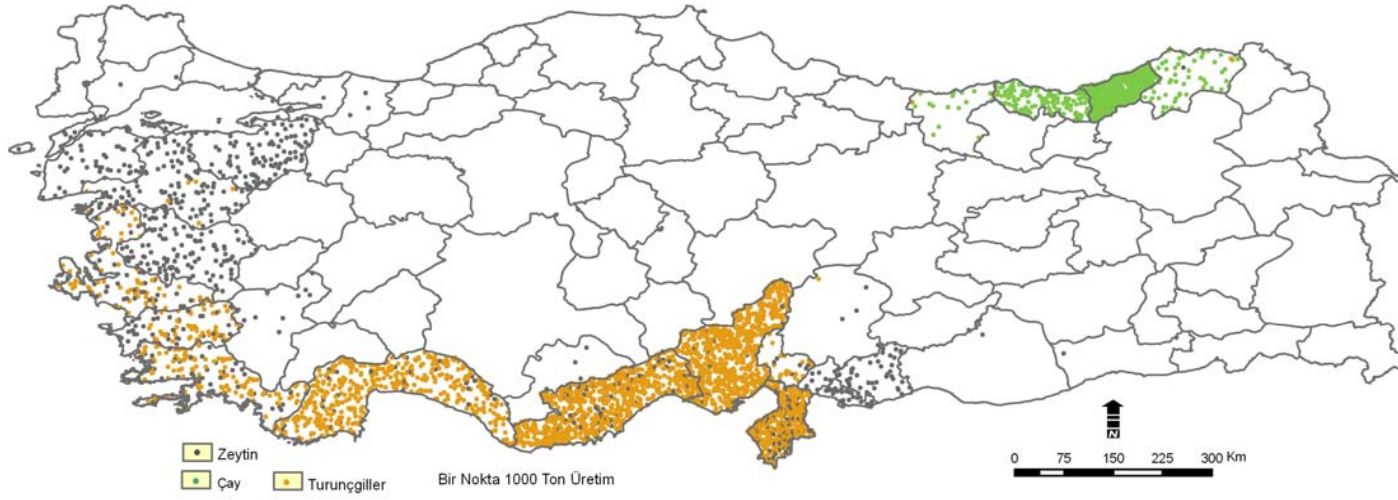
Harita 8: Türkiye’de Erik, Kayısı, Kiraz ve Vişne Üretiminin İllere Dağılışı

Elma, Armut ve Ayva Üretiminin Coğrafi Dağılışı



Harita 9: Türkiye’de Elma, Armut ve Ayva Üretiminin Coğrafi Dağılışı

Zeytin, ay ve Turungiller Üretiminin İllere Göre Dağılışı



Harita 10: Türkiye’de Zeytin, ay ve Turungil Üretiminin Coğrafi Dağılışı