



T.C.  
NİĞDE ÖMER HALİSDEMİR ÜNİVERSİTESİ  
SOSYAL BİLİMLER ENSTİTÜSÜ  
TÜRK DİLİ VE EDEBİYATI ANABİLİM DALI

OSMANIYE İLİ YER ADLARI ÜZERİNE BİR DİL İNCELEMESİ

YÜKSEK LİSANS TEZİ

Hazırlayan  
Ulviye CEYLAN

Niğde  
Temmuz, 2018



**T.C.  
NİĞDE ÖMER HALİSDEMİR ÜNİVERSİTESİ  
SOSYAL BİLİMLER ENSTİTÜSÜ  
TÜRK DİLİ VE EDEBİYATI ANA BİLİMDALI**

**OSMANİYE İLİ YER ADLARI ÜZERİNE BİR DİL İNCELEMESİ**

**YÜKSEK LİSANS TEZİ**

**Hazırlayan  
Ulviye CEYLAN**

**Danışman: Dr. Öğr. Üyesi Sadi H. NAKİBOĞLU**

**Üye : Dr. Öğr. Üyesi Erdinç DEMİRAY**

**Üye : Dr. Öğr. Üyesi İbrahim Ethem ÖZKAN**

**Niğde  
Temmuz, 2018**

## YEMİN METNİ

Yüksek Lisans Tezi olarak sunduğum 'Osmaniye İli Yer Adları Üzerine Bir Dil İncelemesi' Başlıklı bu çalışmanın bilimsel ve akademik kurallar çerçevesinde tez yazım kılavuzuna uygun olarak tarafımdan yazıldığını, yararlandığım eserlerin tamamının kaynaklarda gösterildiğini ve çalışmamın içinde kullanıldıkları her yerde bunlara atıf yapıldığını belirtir ve bunu onurumla doğrularım. 11.07.2018

  
Ulviye CEYLAN



## ONAY SAYFASI

**Dr.Öğr.Üyesi Sadi Hıncal NAKİBOĞLU** danışmanlığında Ulviye CEYLAN tarafından hazırlanan " **Osmaniye İli Yer Adları Üzerine Bir Dil İncelemesi** " adlı bu çalışma jürimiz tarafından Niğde Ömer Halisdemir Üniversitesi Sosyal Bilimler Enstitüsü, Türk Dili ve Edebiyatı Anabilim Dalında Yüksek Lisans Tezi olarak kabul edilmiştir.

Tarih: 11.07.2018

### JÜRİ :

Danışman :  
Dr.Öğr.Üyesi Sadi Hıncal NAKİBOĞLU

Üye : Dr. Öğr. Üyesi Erdiñç DEMİRAY

Üye : Dr. Öğr. Üyesi İbrahim Ethem ÖZKAN

### ONAY :

Bu tezin kabulü Enstitü Yönetim Kurulu'nun ..... Tarih ve ..... sayılı kararı ile onaylanmıştır.

Dr. Öğr. Üyesi Hünkar GÜLER  
Enstitü Müdürü

## ÖN SÖZ

Ulviye CEYLAN

İnsanoğlu yaratıldığı andan itibaren kendisi dışındaki her varlığı tanımak için o varlığa bir ad koymuştur. Ad koymak insanın içgüdüsel özelliğidir. İnsan zihninin, kendisi dışındakini tanımlama ihtiyacı, olay ve olguları anlama, eşyaya olan merak ve edindiği sonuçları aktarma isteğinden kaynaklanır. İsimlendirmek, varlığa “had” çekmek, varlığı sınırlandırmaktır. İnsanoğlunun varlıkları adlandırması yalnızca tek başına yaptığı bir eylem değildir. İnsan toplumla yaşayan bir varlık olduğu için adlandırmada da toplumla beraber hareket etmiştir. Yaşadığı bölgeye, dağa, suya ad koyarken toplumun genel kanaati doğrultusunda adlandırma yapmıştır.

Mümbit arazilerle çevrili Çukurova bölgesinin Yukarı Çukurova bölümünde yer alan Osmaniye, tarih boyunca ilgi kaynağı olmuştur. Osmaniye, coğrafik ve stratejik konumuyla hem Suriye ve Ortadoğu'nun anahtarı hem de ticaret ve kültür yollarının kavşak noktası olmuştur. XII. yüzyıldan itibaren Türkler'in Osmaniye ve çevresine yerleşmeye başlamaları bu tarihten sonra bölgenin Türkleşmesiyle neticelenmiştir. Türk Boylarının yerleştikleri yerlere kendi boy, aşiret, cemaat ve oymaklarının adını vermeleri o bölgede buldukları, orayı kendi vatanları haline getirdiklerinin göstergesi olmuştur.

Yaptığımız bu yüksek lisan tezi, Osmaniye il sınırları içerisinde bulunan tüm ilçe, köy, kasaba isimlerinin ve Osmaniye merkezdeki cadde, sokak, mahalle ve bulvar isimlerinin toponimi bilimi çevresinde etimolojik, gramatikal ve semantik açıdan incelenmesiyle oluşturulmuştur.

Osmaniye yer adları verilerini bizimle paylaşan Osmaniye Valiliği ve Osmaniye Belediyesi'ne teşekkür ederiz. Destekleri ile her zaman maddi manevi yanımda olan aileme, sevgili eşim Mehmet Zahir CEYLAN'a ve ayrıca tezimizin hazırlanması esnasında tüm bilgisi ve tecrübesiyle ilgisini esirgemeyen, rehberliği ile tezimizi şekillendirdiğimiz, çok değerli danışman hocamız SADI HINCAL NAKİBOĞLU 'na teşekkür ederim.

**ÖZET**  
**YÜKSEK LİSANS TEZİ**

**OSMANİYE İLİ YER ADLARI ÜZERİNE BİR DİL İNCELEMESİ**

**CEYLAN, Ulviye**  
**Türk Dili ve Edebiyatı Anabilim Dalı**  
**Tez Danışmanı : Dr. Öğretim Üyesi Sadi H. Nakiboğlu**  
**July 2018 , 244 Sayfa**

Tarihi M.Ö. 1650’li yıllara dayanan birçok medeniyet ve kültüre ev sahipliği yapmış, Anadolu’nun en eski yerleşim yerlerinden olan Osmaniye ilinin yer adları üzerine yapmış olduğumuz bu tez; Kısaltmalar, Giriş, Dört Bölüm, Sonuç, Öneriler, Kaynakça ve Özgeçmiş bölümlerinden oluşmaktadır.

Giriş bölümünde, çalışmanın amacı, yöntemi, çerçevesi ve önemi belirtilmiştir. Birinci Bölümde Osmaniye ve ilçelerinin tarihçesi üzerinde durularak, yer adlarının tarihi arka planı ve yer adları üzerinde tarihin etkisi araştırılmıştır. İkinci Bölüm bir sözlük çalışması olup, Osmaniye il sınırları içerisinde yer alan tüm ilçe, köy isimleri ve Osmaniye merkezde bulunan sokak, cadde, bulvar ve mahalle isimleri alfabetik sırayla verilmiştir. Üçüncü Bölümde ise alfabetik sırayla verilen yer adları gramatikal ve etimolojik açıdan incelemeye tabi tutulmuş, elde edilen sonuçlar grafikler yardımıyla açıklanmıştır. Son Bölüm olan Dördüncü Bölümde ise Osmaniye yer adları anlam ve yapı bakımından sınıflandırılarak tasnif edilmiştir. Sonuç ve Öneriler bölümünde çalışmamızın neticesinde elde edilen bilgiler ışığında yapılması muhtemel çalışmalar için önerilerde bulunulmuştur.

**Anahtar Kelimeler: Ad Bilim (Onomastik), Yer Adları Bilimi (Toponimi), Yer Adlarının Anlam ve Biçim Özellikleri, Osmaniye Yer Adları.**

**ABSTRACT**  
**MASTER'S THESIS**

**A LANGUAGE REVIEW ON THE LOCAL NAME OF OSMANIYE**

**CEYLAN, Ulviye**  
**Department of Turkish Language and Literature**  
**Thesis Advisor: Doctor lecturer Dr. Sadi H. NAKİBOĞLU**  
**July, 2018, 244 Page**

History BC This thesis that we have made many advertisements in the place of Osmaniye, which is one of the oldest settlements of Anatolia, has been home to many civilizations and cultures in the 1650s. Abbreviations, Introduction, Four Sections, Conclusion, Suggestions and Bibliography.

In the introductory section, the purpose, method, framework and remedy of the work are specified. In the first part, the history of Osmaniye and his districts are emphasized and their background and place names are examined. All the towns in the Osmaniye city limits, streets, streets, boulevards and neighborhood names in the center of Osmaniye were given in alphabetical order. The place names given in alphabetical order in the third chapter can be kept in a grammatical and etymological way, and the obtained results are explained with the aid of graphics. In the fourth chapter of the Sonne section, Osmaniye was classified in place and classified in terms of meaning and structure. In the Conclusions and Propositions section, we found the appropriate proposals for the products in the light of the results of our research.

**Keywords: Advertising Science (Onomastic), Awareness of Place Names, Osmaniye Place Names.**

## İÇİNDEKİLER

ÖN SÖZ.....	1
ÖZET.....	2
KISALTMALAR.....	7
GİRİŞ.....	8
A. Neden Osmaniye Yer Adları? .....	13
B. Araştırmanın Amacı .....	13
C. Çalışmanın Önemi .....	14
D. Yöntem .....	14
D.1. Araştırma Modeli .....	14
D.2. Veri Toplama Teknikleri .....	14
D.3. Verilerin Analizi .....	15
E. Araştırmanın Çerçevesi.....	15
F. Yer Adları Bilimi (Toponomi) .....	15
I. BÖLÜM .....	17
1.1. Osmaniye İlinin Tarihçesi .....	17
1.1.1. Türkler' in Gelişine Kadar Osmaniye .....	17
1.1.2. Türklerin Osmaniye'ye Yerleşmesi .....	18
1.1.3. Kınık Nahiyesi.....	21
1.1.4. Celali İsyanları Neticesinde Kınık Ve Çevresinin Düzeninin Bozulması.....	24
1.1.5. Fırka-İ İslahiye Ve Faaliyetleri .....	25
1.1.5.1 Zorunlu İskanın Sebepleri.....	25
1.1.5.2. Fırka-İ İslahiye'nin Osmaniye Ve Çevresindeki Faaliyetleri .....	27
1.1.6. Osmaniye Kazasının Kronolojik İdari Teşkilatı (H. 1284-1318/ M. 1867-1901).....	30
1.1.7. Osmaniye'nin Nüfusu (Kronolojik) .....	32
1.1.8. İstiklal Harbi'nde Osmaniye .....	35
1.1.8.1. Ermeni ve Azınlıklar Meselesi .....	36
1.1.8.2. Osmaniye'nin işgali.....	38
1.1.8.3. Osmaniye Cephesindeki Savaşlar .....	39
1.1.9. Cumhuriyet'ten Sonra Osmaniye .....	40
1.2. Osmaniye'nin İlçeleri.....	41
1.2.1. Bahçe İlçesi.....	41
1.2.2. Düziçi İlçesi .....	43
1.2.3. Hasanbeyli İlçesi .....	49
1.2.4. Kadirli İlçesi.....	50
1.2.5. Sumbas İlçesi.....	51
1.2.6. Toprakkale İlçesi .....	53
1.3. Osmaniye'nin Etnik Yapısı .....	55
1.3.1. Anadolu'ya Yerleşen Türkmenler .....	55
1.3.1.1. Anadolu'daki Türkmen ve Yörük Grupları .....	55
1.3.1.2. Oğuz Boylarına Mensup Cemaatlerin Yaşadıkları Yerler .....	60
.....	60
1.3. 2. Osmaniye ve Çevresine Yerleşen Aşiretler.....	66
1.3.2.1. Afşarlar .....	67

1.3.2.2. Varsaklar .....	67
1.3.2.3. Tecirliiler.....	67
1.3.2.4. Ceridler .....	68
1.3.2.5. Bozdoğanlar.....	69
1.3.2.6. Sirkintililer .....	69
1.3.2.7. Yağbasanlar.....	69
1.3.2.8. Ulaşlılar.....	70
1.3.2.9. Fettahoğulları .....	70
<b>II. BÖLÜM.....</b>	<b>72</b>
<b>SÖZLÜK .....</b>	<b>72</b>
2.1. Osmaniye İl Sınırları İçerisinde Bulunan İlçe, Köy, Belde Adları .....	72
<b>III. BÖLÜM .....</b>	<b>186</b>
<b>OSMANİYE İLİ YER ADLARININ ETİMOLOJİK VE GRAMATİKAL YÖNDEN DEĞERLENDİRİLMESİ.....</b>	<b>186</b>
<b>IV. BÖLÜM .....</b>	<b>191</b>
<b>OSMANİYE İLİ YERLEŞİM ADLARININ TASNİFİ .....</b>	<b>191</b>
4.1. Etimolojik Ve Gramatikal Olarak Osmaniye Yer Adları.....	191
4.1.1. Tek Sözcükten Oluşan Yer Adları .....	191
4.1.2. İki Sözcükten Oluşan Yer Adları.....	199
4.1.3. Üç Sözcükten Oluşan Yer Adları .....	207
4.1.4. Dört Sözcükten Oluşan Yer Adları.....	210
4.1.5. Beş ve Üstü Sözcükten Oluşan Yer Adları .....	211
4.2. Tercih Ve Eğilimlere Göre Osmaniye Yer Adları.....	213
4.2.1. Kişi Adları ile Adlandırılmış Yerleşim Yerleri .....	213
4.2.2. Ağaç ve Ağaçla İlgili Yerleşim Yerleri Adları.....	214
4.2.3. Boy, Oymak, Aşiret ve Soy Adlarının Tercih Edildiği Yerleşim Yeri Adları .....	215
4.2.4. Tarihi Nitelikteki Yapıların veya Yapı ile İlgili Adların Tercih Edildiği Yerleşim Yeri Adları .....	216
4.2.5. Coğrafya ve Yörenin Coğrafi Özellikleri ile Alakalı Adların Tercih Edildiği Yerleşim Yeri Adları.....	216
4.2.6. Çiçek Adlarının Tercih Edildiği Yerleşim Yeri Adları .....	217
4.2.7. Araç-Gereç, Eşya ve Eşya ile İlgili Adların Tercih Edildiği Yerleşim Yeri Adları .....	218
4.2.8. Güzel Anlam İfade Eden, İnsanların Hoşuna Giden Adların Tercih Edildiği Yerleşim Yeri Adları.....	218
4.2.9. Evcil veya Yabani Hayvan Adlarının Tercih Edildiği Yerleşim Yeri Adları .....	219
4.2.10. İnsan Bedeni ile İlgili Adların Tercih Edildiği Yerleşim Yeri Adları .....	220
4.2.11. Halkın İnançını Yansıtan, Manevi ve Milli Anlamda Değer Yargılarını Gösteren Kavramların Tercih Edildiği Yerleşim Yeri Adları .....	220
4.2.12. Bölgede Bulunan veya Maddi ve Sosyal Anlamda Önemi Bulunan Maden Adlarının Tercih Edildiği Yerleşim Yeri Adları.....	221
4.2.13. Olumsuz Anlam İfade Eden Adların Tercih Edildiği Yerleşim Yeri Adları.....	221
4.2.14. Çeşitli Renk Adlarının Tercih Edildiği Yerleşim Yeri Adları .....	222
4.2.15. Soyut Adların Tercih Edildiği Yerleşim Yeri Adları.....	222
4.2.16. Su ve Su ile İlgili Adların Tercih Edildiği Yerleşim Yeri Adları.....	223
4.2.17. Tabiat ve Tabiat Olayları ile İlgili Adların Tercih Edildiği Yerleşim Yeri Adları .....	223
4.2.18. Tarım Ürünlerinin Adlarının Tercih Edildiği Yerleşim Yeri Adları .....	224
4.2.19. Devlet Kurumlarının Sosyal Tesislerin, Sosyal Vasfı Bulunan Yerlerin, Vakıf Adlarının Tercih Edildiği Yerleşim Yeri Adları .....	224

4.2.20. Kültürel ve Milli Anlamda Önemi Olan Kavramların Adlarının Tercih Edildiği Yerleşim Yeri Adları.....	225
4.2.21. Türkiye'deki Kimi Şehir, Semt, Kasaba Adlarının Tercih Edildiği Yerleşim Yeri Adları....	225
4.2.22. Çekimlenmiş Fiil ve Fiilimsilerle Adlandırılmış Yerleşim Yeri Adları.....	226
4.2.23. Yöre Halkının Sosyal, Kültürel Hayatını Gösteren Adların Tercih Edildiği Yerleşim Yeri Adları.....	226
4.2.24. Çeşitli Meslek Adlarının Tercih Edilmiş Olduğu Yerleşim Yeri Adları.....	226
<b>SONUÇ</b> .....	<b>228</b>
<b>ÖNERİ</b> .....	<b>231</b>
<b>KAYNAKÇA</b> .....	<b>232</b>
<b>İNTERNET SİTELERİ</b> .....	<b>234</b>
<b>ÖZGEÇMİŞ</b> .....	<b>244</b>



## KISALTMALAR

<i>Alm.</i>	Almanca	<i>hlk.</i>	Halk ağzında
<i>anat.</i>	Anatomi	<i>i.</i>	İsim
<i>Ar.</i>	Arapça	<i>İbr.</i>	İbranice
<i>argo</i>	Argo Söz	<i>İng.</i>	İngilizce
<i>ask.</i>	Askerlik	<i>İt.</i>	İtalyanca
<i>bit. b.</i>	Bitki Bilim	<i>jeol.</i>	Jeoloji
<i>biy.</i>	Biyoloji	<i>Kaz.</i>	Kazakça
<i>bot.</i>	Botanik	<i>kim.</i>	Kimya
<i>coğ.</i>	Coğrafya	<i>mat.</i>	Matematik
<i>Çin.</i>	Çince	<i>mec.</i>	Mecaz
<i>den.</i>	Denizcilik	<i>öz. i.</i>	Özel İsim
<i>din b.</i>	Din Bilim	<i>Rum.</i>	Rumca
<i>ed.</i>	Edebiyat	<i>s.</i>	Sıfat
<i>esk.</i>	Eskimiş	<i>sp.</i>	Spor
<i>Far.</i>	Farsça	<i>tar.</i>	Tarih
<i>fel.</i>	Felsefe	<i>tıp</i>	Tıp
<i>fiz.</i>	Fizik	<i>tkz.</i>	Teklifsiz Konuşmada
<i>Fr.</i>	Fransızca	<i>Tr.</i>	Türkçe
<i>hay. b.</i>	Hayvan Bilim	<i>Yun.</i>	Yunanca
		<i>zf.</i>	Zarf



## GİRİŞ

Yer adları bilimi (Toponomie, Toponomy, Toponomastique) hem Tarih biliminin hem de Dilbilimin ortak ilgilendiği bir alandır.<sup>1</sup> Ülkemizde yeni sayılabilecek bu alana ilgi son yıllarda artmaktadır. Yer ad bilimi, Dilbilimin ana dallarından olan Adbilimin (Onomastique, Onomastics, Onomasiologie, Onomasiology, Nemenkunde) bir koludur.<sup>2</sup>

Toponomi sözcüğü yunanca bir kelime olup topos (yer) ve onoma (ad) sözcüklerinin birleşimiyle oluşmuş bir sözcüktür.<sup>3</sup> Toponominin etimolojiden farkı toponominin “yer adlarını yapı, anlam ve köken bakımlarından açıklamaya” çalışmasıdır. Bunu yaparken de sadece adın etimolojik kökenine değil tarihine de bakar. O yere konulmuş ismin geçmişle bağlantısını da kurar.<sup>4</sup> Toponominin tarihle irtibatı da burada ortaya çıkmaktadır. Ayrıca Toponomi, yer adlarına dilbilim yöntemleriyle eğilir. Yer adlarını etimolojik olarak değerlendirerek “dil katmanlaşmasının” ortaya koymaya çalışır.<sup>5</sup>

Türkiye’de yer adlarıyla daha çok dilbilimciler ve halkbilimciler ilgilenmiştir.<sup>6</sup> İlk Toponomi çalışmaları olarak görülebilecek çalışmalar II. Meşrutiyet Döneminden itibaren görülmektedir. Cumhuriyet’in ilk yıllarında yer adlarına duyulan ilginin kaynağı Türk varlığını yer adlarıyla ilişkilendirmek düşüncesidir.<sup>7</sup> Bu alanda yapılmış ilk kapsamlı çalışma Bilge UMAR’ın “Türkiye’deki Tarihsel Adlar” çalışmasıdır. Osmanlı Yer Adları ile ilgili ilk çalışmaları ise coğrafya sözlükleri oluşturmaktadır.<sup>8</sup> Toponomi terimi Türkiye’de ilk defa Ahmet Caferoğlu tarafından 1937 yılında kullanılmıştır.<sup>9</sup>

---

<sup>1</sup> Mert ÇELİKTOPUZ, Adana İli Yer Adları Üzerine Bir Dil İncelemesi, Yayınlanmış Yüksek lisans Tezi, Niğde 2015, s. 3; Nuri AKBAYAR, Osmanlı Yer Adları Sözlüğü, Tarih Vakfı Yurt Yayınları, İstanbul 2001, s.V.

<sup>2</sup> Nuri AKBAYAR, a.g.e, s. V.

<sup>3</sup> Mert ÇELİKTOPUZ, a.g.e, s.3.

<sup>4</sup> Mert ÇELİKTOPUZ, a.g.e, s.3.

<sup>5</sup> Nuri AKBAYAR, a.g.e, s. V.

<sup>6</sup> Nuri AKBAYAR, a.g.e, s. V.

<sup>7</sup> Nuri AKBAYAR, a.g.e, s. V.

<sup>8</sup> Nuri AKBAYAR, a.g.e, s. V.

<sup>9</sup> Mert ÇELİKTOPUZ, a.g.e, s.3

Osmaniye, Yukarı Çukurova olarak adlandırılan bölgededir. Stratejik olarak Orta Anadolu ile Ortadoğu'yu birbirine bağlayan bölgede, yolların kavşak noktası konumundadır. Tarihsel olarak M.Ö. 1650 yılına kadar götürülebilen geçmişi, birçok medeniyete ve kültüre ev sahipliği yapmış olması da öneminin anlaşılmasında başka bir etkidir. Doğusunda Gaziantep, kuzeyinde Maraş, güneyinde Hatay, batısında Adana ile çevrili Osmaniye coğrafi konum itibariyle kilit noktadır.

Osmaniye merkezi, Osmanlı imparatorluğunun son yüzyılında Fırka-i Islahiye hareketinin faaliyetleri sonucunda 2 Ekim 1865 yılında inşa edilmiş yeni bir şehirdir.<sup>10</sup> Ancak Türklerin Osmaniye'ye gelişi ve yerleşmesi Malazgirt Zaferi'nin (1071) hemen ardından 1082 yılında olmuştur. Ulaşlılar aşireti Osmaniye'ye yerleşen ilk aşiret olmuştur.<sup>11</sup> Bu tarihten günümüze kadar da Osmaniye ve çevresi Müslüman-Türk bir şehir olmuştur. Her ne kadar şehir merkezi olarak (Osmaniye adı olarak) 152 yıllık bir geçmişi olsa da daha önceleri bu bölge Kınık olarak adlandırılmaktaydı. Türkmen boylarının yerleştikleri bölgelere kendi boy, aşiret ve cemaat isimlerini verdikleri bilgisinden hareketle Kınık olarak adlandırılan Osmaniye'ye Selçuklu ailesinin de mensubu olduğu Kınık boyunun yerleştiği rahatlıkla söyleyebiliriz.

Tarihi M.Ö. 1650 yılına kadar giden Osmaniye, kültür ve medeniyet açısından Müslüman-Türk medeniyet ve kültürüyle yoğrulmuş bir şehirdir. Türkler'in Anadolu'ya yerleştiği ilk yerlerden birisi olması Osmaniye'nin tamamıyla Müslüman-Türk medeniyet ve kültürünün izlerini taşımasının da açıklamasıdır.

Anadolu'ya yerleşen Türkler, Oğuz'un 24 boyundan gelmektedir. Oğuz boylarının isimleri ve anlamları ise şöyledir:

---

<sup>10</sup> Mehmet Akif TERZİ – Ahmet ERGÜN, Kınık'tan Kıyı'ya Osmanlı Belgelerinde Osmaniye, Osmaniye Belediyesi Kültür Yayınları, Osmaniye 2013, s.54; M. Fatih SANSAR, Fırka-i Islahiye ve Osmaniye (Cebel-i Bereket), Osmaniye Valiliği İl Kültür ve Turizm Müdürlüğü Kültür Eserleri Dizisi, Osmaniye 2006, s.93-97.

<sup>11</sup> Prof. Dr. Kazım TÜLÜCÜ, Osmaniye Tarih Akışı, Prof. Dr. Kazım TÜLÜCÜ (Ed), Tarih İçinde Bütün Yönleriyle Osmaniye Sempozyumu İçinde (s.1-4). Osmaniye 1995.

		<b>BOYUN ADI</b>	<b>ANLAMI</b>	
<b>BOZ-OKLAR</b>	<b>GÜN-HAN</b>	KAYI	Muhkem	1
		BAYAT	Devletli ve nimeti bol	2
		ALKARAVLI	Nereye varsa başarır	3
		KARAİVLİ	Kara otađlı	4
	<b>AY-HAN</b>	YAZIR	Çok ÷lkeye hakim	5
		DÖĐER	Toplanmak için	6
		DODURGA	÷lke almak ve hanlık yapmak	7
		YAPARLI	.....	8
	<b>YILDIZ-HAN</b>	AVŞAR	Çevik ve vahşî hayvan avına hevesli	9
		KIZIK	Kuvvetli, yasakda ciddi	10
		BEG-DİLİ	Büyükler gibi aziz	11
		KARKIN	Çok ve doyuran aş	12
<b>ÜÇ-OKLAR</b>	<b>GÖK-HAN</b>	BAYINDIR	Daima nimetle dolu olan yer	13
		BEÇENE	İyi çalışır, gayret gösterir	14
		ÇAVULDUR	Şerefli, ünü yaygın	15
		ÇEBNİ	Nerede yağî görse hemen savaşır	16
	<b>DAĐ-HAN</b>	SALUR	Nereye varsa kılıç ve çomađı iş görür	17
		EYMÜR	Son derece iyi ve zengin	18
		ALA-YUNTLU	Hayvanları iyi	19
		ÜREGİR	Daima iyi iş ve düzen kurucu	20
	<b>DENİZ-HAN</b>	YİGDİR	İyilik, büyüklük, yiđitlik	21
		BÜGDÜZ	Herekese tevazu gösterir ve hizmet eder	22
		YIVA	Derecesi hepsinden üstün	23

		KINIK	Nerede olsa azizdir	24
--	--	-------	---------------------	----

Tablo 1: Oğuz'un 24 Boyu<sup>12</sup>

Anadolu'ya gelen boylar, yerleştirildikleri bölgeye kendi boylarının, aşiretlerinin ve cemaatlerinin adını vermişlerdir. Osmanlı Tahrir Defterlerinde kayıtlı Anadolu'daki oğuz boylarına ait tespit edilen yer adları şöyledir:

<b>KAYI</b>	94	<b>AVŞAR</b>	86	<b>SALUR</b>	51
<b>BAYAT</b>	42	<b>KIZIK</b>	28	<b>EYMÜR</b>	71
<b>ALKARAVLI</b>	-	<b>BEG-DİLİ</b>	23	<b>ALA-YUNTLU</b>	29
<b>KARAIVLİ</b>	18	<b>KARKIN</b>	62	<b>ÜREGİR</b>	44
<b>YAZIR</b>	24	<b>BAYINDIR</b>	52	<b>YİGDİR</b>	43
<b>DÖĞER</b>	19	<b>BEÇENE</b>	4	<b>BÜGDÜZ</b>	22
<b>DODURGA</b>	24	<b>ÇAVULDUR</b>	21	<b>YIVA</b>	19
<b>YAPARLI</b>	-	<b>ÇEBNİ</b>	43	<b>KINIK</b>	81

Tablo 2: Osmanlı Tahrir Defterlerine göre Anadolu'daki Oğuz boylarına ait yer adları<sup>13</sup>

Tabloyu incelediğimizde 24 Oğuz boyundan sadece Alkaravlı ve Yaparlı boylarına ait yer adı tespit edilememiştir. Ancak diğer 22 boyun adını taşıyan toplam 890 yer adı tespit edilmiştir. Yusuf Halaçoğlu'nun günümüz Anadolu'sunda tespit ettiği Oğuz boylarına ait yer adları ise şöyledir:

<b>KAYI</b>	221	<b>AVŞAR</b>	181	<b>SALUR</b>	136
<b>BAYAT</b>	78	<b>KIZIK</b>	65	<b>EYMÜR</b>	152
<b>ALKARAVLI</b>	-	<b>BEG-DİLİ</b>	46	<b>ALA-YUNTLU</b>	51
<b>KARAIVLİ</b>	10	<b>KARKIN</b>	101	<b>ÜREGİR</b>	88

<sup>12</sup> Yusuf Halaçoğlu, Anadolu'da Aşiretler, Cemaatler, Oymaklar (1453-1650), Türk Tarih Kurumu Basımevi, Ankara 2009, s. XXIX – XXX.

<sup>13</sup> Yusuf Halaçoğlu, Anadolu'da Aşiretler, Cemaatler, Oymaklar (1453-1650), Türk Tarih Kurumu Basımevi, Ankara 2009, s. XXVI - XXVII.

<b>YAZIR</b>	54	<b>BAYINDIR</b>	156	<b>YİGDİR</b>	70
<b>DÖĞER</b>	48	<b>BEÇENE</b>	15	<b>BÜGDÜZ</b>	29
<b>DODURGA</b>	34	<b>ÇAVULDUR</b>	31	<b>YIVA</b>	72
<b>YAPARLI</b>	-	<b>ÇEBNİ</b>	93	<b>KINIK</b>	286

Tablo 3: Günümüz Anadolu’unda Oğuz Boylarına Ait Yer Adları<sup>14</sup>

Tabloyu incelediğimizde bir önceki tabloda olduğu gibi yine sadece Alkaravlı ve Yaparlı boylarına ait yer adı tespit edilmemiştir. Diğer 22 boya ait toplam 2.059 yer adı tespit edilmiştir. Bu yer adları sadece boy isimlerine ait yer adlarıdır. Oymak ve cemaat isimleri ise elbette daha fazladır.

Verdiğimiz bilgilere bakarak şunu söyleyebiliriz ki Osmaniye’nin Tahrir Defterlerinde geçen önceki isminin Kınık olması, Osmaniye’ye yerleşen aşiretin Kınık boyundan olduğunu göstermektedir. Sadece Osmaniye değil ilçeler için de aynı durum geçerlidir. Örneğin Düziçi ilçesine bağlı Haruniye’ye yerleşen boyun Karkın boyu olduğunu burada bulunan “Karkın Mahallesi” isminden rahatça çıkarabiliriz. Bir başka örnek Düziçi ilçesine bağlı “Akçakoyunlu” köyüdür. Akçakoyunlu, Bayındır boyuna bağlı bir cemaatin adıdır.

Çalışmamızda Osmaniye’ye bağlı toplam 498 adet ilçe, köy, mahalle, cadde, sokak ve bulvar adı tespit edilmiştir. Tekrarları çıkarttığımızda ise 390 yer adı tespit edilmiştir. Tespit ettiğimiz 390 yer adındaki tüm sözcükler etimolojik, gramatikal ve semantik açıdan incelenerek sözlük çalışması yapılmıştır.

Tezimizin sözlük bölümünün ilk kısmında Osmaniye’ye bağlı ilçe, köy isimleri ikinci kısmında ise Osmaniye merkezdeki mahalle, sokak, cadde ve bulvar isimleri etimolojik ve gramatikal açıdan incelenmiştir.

<sup>14</sup> Yusuf Halaçoğlu, Anadolu’da Aşiretler, Cemaatler, Oymaklar (1453-1650), Türk Tarih Kurumu Basımevi, Ankara 2009, s. XVII.

## A. Neden Osmaniye Yer Adları?

Toponomi ülkemizde yeni önem kazanan alanlardan birisidir. Ve bu alandaki çalışmalar çok azdır. Daha önce Osmaniye yer adlarının çalışılmamış olması ise çalışmamızın bu alanda olmasının nedenidir.

## B. Araştırmanın Amacı

Osmaniye yer adlarını etimolojik, gramatikal ve tarihsel yönden araştırarak yer adlarının özelliklerini ve günümüze kadar içerisinde bulunduğu kültürel kodların ortaya çıkarılması böylece de Toponomi bilimine katkı sağlanması araştırmamızın amaçlarındandır. Yine yaklaşık bin yıldır Türk yurdu olan Anadolu topraklarının Türk kültürüyle nasıl iç içe olduğunun da Osmaniye özelinde ortaya konulması amaçlarımızdandır. Aynı şekilde Türklüğün ayrılmaz parçası olan İslamlığın da Anadolu topraklarındaki geçmişinin izlerini ve bugüne kadar taşıdığı medeniyetin de ortaya çıkarılması amaçlarımızdandır.

Çalışmamız esnasında bizi güdüleyen, cevaplarını bulmaya çalıştığımız araştırma sorularımız ise şunlardır:

- Osmaniye ve çevresindeki yer adlarına etki eden kültür ve diller hangileridir?
- Osmaniye ve çevresindeki yer adlarından Türkçe olanlar gramatikal açıdan Türkçe'nin özelliklerini taşıyor mu?
- Yer adlarında bölge ağzı baskın mıdır?
- Yer adları üzerinde Arapça ve Farsça kelimeler var mıdır? Ne yoğunlukta kullanılmıştır?
- Osmaniye coğrafyasının yer adları üzerindeki etkisi ne kadardır?
- Oğuz boylarının ve bu boylara bağlı oymak, aşiret, cemaat isimlerinin Osmaniye yer adlandırmalarında etkisi olmuş mudur?
- Osmaniye ve çevresindeki yer adlarında İslam-Türk kültürü ve medeniyeti öncesinde yaşamış kültürlerin etkisi var mıdır?
- Osmaniye ve çevre halkının yaşayış özelliklerinin yer adlandırmalarında bir etkisi var mıdır?

- Toplumsal, siyasi/politik ve kültürel olgu ve olayların yer adlandırmalarında bir etkisi var mıdır?
- Toplumun önemseydiği spor, bilim, sanat dallarında ya da kendi alanlarında başarı elde etmiş kişilerin yer adlandırmalarında etkisi var mıdır?

### **C. Çalışmanın Önemi**

Araştırmamızı önemli kılan iki husus vardır. İlki daha önce Osmaniye yer adlarının çalışılmamış bir konu olmasıdır. Diğeri ise çalışmamız yapılacak muhtemel çalışmalar için bir rehber olma niteliği taşımaktadır.

### **D. Yöntem**

Çalışmamızda Osmaniye'ye bağlı ilçe, köy, kasaba isimleri ve Osmaniye merkezdeki mahalle, sokak, cadde, bulvar isimleri incelenmiştir. Osmaniye yer adlarına ait bilgiler Osmaniye Valiliği ve Osmaniye Belediyesinden alınmıştır.

#### **D.1. Araştırma Modeli**

Çalışmamızda tarama yöntemi kullanılmıştır. Öncelikle Osmaniye ve çevresindeki yer adları alfabetik sırayla, gramatikal, etimolojik ve semantik açıdan incelenmiştir. Araştırmamızı ilgilendiren tüm çalışmalar kaynakçada belirtilmiştir. Osmaniye ve çevresi ile ilgili yapılan çalışmalardan ve internet sitelerinden de istifade edilmiştir. İnternet siteleri incelenirken de resmi siteler öncelikli olarak tercih edilmiştir.

#### **D.2. Veri Toplama Teknikleri**

Osmaniye'ye bağlı ilçe, köy ve kasaba isimleri Osmaniye Valiliği kayıtlarından alınmıştır. Osmaniye merkezdeki mahalle, sokak, cadde, bulvar isimleri ise Osmaniye Belediyesi kayıtlarından alınmıştır. Osmaniye il sınırları içerisinde bulunan tüm ilçe, köy ve kasaba isimleri Toponomi biliminin kuralları çerçevesinde incelenmiştir. Ayrıca yer adlarının tarihsel kökenleri de çalışmamızın bir başka boyutunu oluşturmaktadır.

### D.3. Verilerin Analizi

Çalışmamızda incelediğimiz yer adlarının gramatikal, semantik ve etimolojik özellikleri araştırılmış ve sözlük çalışması şeklinde alfabetik sırayla tasnif edilmiştir. Daha sonra bu yer adlarının tercih ve eğilim sebeplerine bakılarak yeni bir tasnif daha yapılmıştır.

### E. Araştırmanın Çerçevesi

Çalışmamız Osmaniye il sınırları içerisinde bulunan tüm ilçe, köy ve Osmaniye merkezindeki mahalle, sokak, cadde, bulvar isimlerinin incelenmesiyle ortaya çıkmıştır. 108 adet yer adı mükerrer olduğu için çalışmaya dahil edilmemiştir. Ancak bu yer adları ilgili sözcüğün altında belirtilmiştir.

### F. Yer Adları Bilimi (Toponomi)

Varlıkları birbirinden ayıran en önemli özellik adlarıdır. **Ad** kelimesi, “bir kimseyi, bir şeyi anlatmaya, tanımlamaya, açıklamaya, bildirmeye yarayan söz; canlı ve cansız varlıkları, duygu ve düşünceleri, çeşitli durumları bildiren kelime”<sup>15</sup> olarak tanımlanmaktadır.

**Ad Biliminin** farklı tanımlamaları bulunmaktadır. İlki “özel adlar ve özellikle kişi adları bilimi” tanımlaması; ikincisi ise “canlıların, cansız varlıkların veya soyut kavramların adıyla ilgilenen bilim dalıdır.”<sup>16</sup> tanımlamasıdır. **Özel Ad**, “tek bir kişiyi, belli bir canlı ya da cansız varlığı, bir düşünce ya da belli bir yeri anlatan adlar”<sup>17</sup> olarak tanımlanır.

Ad bilime yardımcı olan alt dalları şöyle sıralayabiliriz:

a. **Yer Adları Bilimi** (Toponomi)

b. **Coğrafya Adları Bilimi** (Oronymie/Oronymy)

<sup>15</sup> Haz.: Prof. Dr. Şükrü Haluk AKALIN (ve diğerleri), Türkçe Sözlük, Türk Dil Kurumu Yayınları, Ankara 2005, s.18.

<sup>16</sup> Alpaslan Aliagaoglu, Alper Uzun, Şehinsel Toponimi (Hodonimi): Türkiye İçin Bir Tipoloji Denemesi, Ankara Üniversitesi Coğrafi Bilimler Dergisi 9 (2), s. 124 (2011)

<sup>17</sup> Mert ÇELİKTOPUZ, Adana İli Yer Adları Üzerine Bir Dil İncelemesi, s. 15



c. **Kişi Adları Bilimi** (Anthroponymic/Anthroponymy/Anthroponymie)<sup>18</sup>

**Yer adları Bilimi** (Toponomi) Ad Biliminin (Onomastik) alt dalıdır. Toponomi “yerleşme yerleri veya herhangi bir fiziki özelliğe verilen adları farklı yönleriyle (anlam, oluşum, köken gibi) ele almaktadır.”<sup>19</sup> Yer Adları Bilimi (Toponomi) kendi içinde de alt dallara ayrılmaktadır. “Yerleşilmemiş yerler (ormanlar gibi) ‘**mikrotoponimi**’nin; cadde, sokak vb. ulaşım yollarının adları ‘**hodonimi/odonimi**’nin; su kütleleri ile ilgili adlar ‘**hidronimi**’nin; dağ adları ise ‘**oronimi**’nin çalışma alanıdır.”<sup>20</sup>

Kişi adlarını inceleyen bilim adamına **Antroponimist**<sup>21</sup>; Su adlarını inceleyen bilim adamına **Hidronimist**<sup>22</sup>; dağ adlarını inceleyen bilim adamına **Oronimist**<sup>23</sup>; Yer adı biliminin yerleşim yeri adını inceleyen bölümüne **Oykonimika**, bu bilimle ilgilenen bilim adamına **Oykonomist**<sup>24</sup>; yer adlarıyla ilgili bilginin bulunduğu yıllıklara **Toponomik Salname**<sup>25</sup>; Toponomi bilimi ile ilgilenen bilim adamına **Toponimist**<sup>26</sup>; Onomastik bilimi ile ilgilenen bilim adamına **Onomast**<sup>27</sup> adı verilir.

Çalışmamız cadde, sokak, bulvar isimleri konusunu içerdiğinden bir bakıma “hodonimi” çalışması olmakla beraber, ilçe ve köy isimlerini de içerdiğinden genel bir Toponomi çalışmasıdır.

---

<sup>18</sup> Serdar YAVUZ – Mustafa ŞENEL, Yer Adları (Toponim) Terimleri Sözlüğü, Turkish Studies - International Periodical For The Languages, Literature and History of Turkish or Turkic Volume 8/8 Summer 2013, Ankara, s. 2241

<sup>19</sup> Alpaslan Alişaoğlu, a.g.e, s.124

<sup>20</sup> Alpaslan Alişaoğlu, a.g.e, s.124

<sup>21</sup> Serdar YAVUZ, a.g.e, s.2243

<sup>22</sup> Serdar YAVUZ, a.g.e, s.2246

<sup>23</sup> Serdar YAVUZ, a.g.e, s.2249

<sup>24</sup> Serdar YAVUZ, a.g.e, s.2249

<sup>25</sup> Serdar YAVUZ, a.g.e, s.2252

<sup>26</sup> Serdar YAVUZ, a.g.e, s.2252

<sup>27</sup> Serdar YAVUZ, a.g.e, s.2249

## I. BÖLÜM

### 1.1. Osmaniye İlinin Tarihçesi

Osmaniye'nin de içerisinde yer aldığı Çukurova bölgesi tarih boyunca birçok kültür ve medeniyete ev sahipliği yapmış bir bölgedir. Çukurova'nın hem coğrafi konumu hem de münbit arazilere sahip olması tüm kralların ve devletlerin iştahını kabartmıştır. Silifke ve Osmaniye arasındaki düzlükler Çukurova (Kilikya) diye adlandırılır. Bu bölgeye Çukurova isminin verilmesi Türklerin bu bölgeye yerleşmesinden sonra olmuştur. Çukurova ismine ilk defa 13. Yüzyılda Türkçe ve Arapça eserlerde rastlanmaktadır.<sup>28</sup> Kuzeyi Toros Dağları, doğusu ise Gavurdağları ile çevrilidir. Güneyinde ise Akdeniz uzanır. Bu özelliği ile Çukurova doğal ve geniş bir kale gibidir.<sup>29</sup> Çukurova'ya girişler birkaç boğaz yoluyla olur. Bu da güvenliği sağlaması açısından çok önemlidir. Ayrıca doğu ve batı arasında ticaret yolu karadan mutlaka Çukurova'dan geçmelidir. İşte Osmaniye de bu geçiş yollarının tam kesişme noktasında bulunan bir şehirdir.

Osmaniye'nin tarihi -isim olarak değil ama coğrafya ve kültürel anlamda- M.Ö.1650 yılına kadar dayandırılabilir. Bu konuda Sefa Vayısoğlu, Ordinaryüs Profesör Bosset'e dayandırarak şu bilgileri aktarmaktadır: “Bosset, Suriye'ye gidiş yollarını dikkate alarak Osmaniye'nin Hemite (Gökçedam) köyünde yazısı silinmiş kaya rölyefinin Kuzvatma Krallarından birine ait olabileceğini tahmin etmektedir.”<sup>30</sup>

#### 1.1.1. Türkler' in Gelişine Kadar Osmaniye

“M.Ö. 1650 Kızvatmalılar (Hemite kaya yazısı silinmiş kabartma kral rölyefi)

M.Ö. 800 Karatepe Arslantaş Son Hitit Çağı Anavarza Kralı Asıtavanda'nın yaptırdığı kale, heykel, rölyef ve yazılar.

M.Ö.745 Klikyalılar (Çukurova Klikyia ismini bunardan almıştır.)

M.Ö. 401 İranlılar.

M.Ö. 333 Makedonyalılar

M.Ö.221 Selokitler

M.Ö. 103 Korsanlar

<sup>28</sup> Mehmet Akif TERZİ, Kınık'tan Kıyı'ya Osmanlı Belgelerinde Osmaniye, s.3

<sup>29</sup> M. Fatih SANSAR, Fırka-i Islahiye ve Osmaniye (Cebel-i Bereket), s.11

<sup>30</sup> Sefa VAYISOĞLU, Osmaniye'nin Tarihi Kronolojisi, s.79

M.Ö.31 Romalı Mahalli Kral Tarkandimetos Osmaniye'ye bağlı Bahçe köyünde Hierapolis-Kastabala şehrini kurmuştur.

M.S.395 Doğu Roma/Bizanslılar

M.S.704 Ermeniler

M.S.748 Abbasi-Bizans çatışmasından istifade eden Ermenilerin hakimiyeti

M.S.758 Abbasiler.”<sup>31</sup>

Osmaniye'nin Türkleşmesinin başlangıcını bazı yazarlar Harun Reşit'e kadar götürmektedir. Abbasiler zamanında Harun Reşit uç bölgelere Orta Asya'dan birçok Türkü getirerek Tarsus, Misis, Anabarza ve Adana'ya yerleştirmiştir.<sup>32</sup> Aynı şekilde Harun Reşit, 800 yılında kendi adıyla anılan Haruniye şehrini kurmuştur.<sup>33</sup> Bu tarihten sonra ilk haçlı seferlerine kadar Türkler etkinliklerini sürdürmüşlerdir. İlk Haçlı seferlerinden sonra Ermeniler fırsattan yararlanarak Çukurova'da Sis (Kozan) merkezli bir devlet kurmuşlardır.<sup>34</sup> Bu bölgeye yerleşen Ermeniler, Doğu Anadolu ve Azerbaycan'dan gelen Ermenilerdir. İç-il'den Gavurdağı'na kadar işgal ettikleri yerlerde Ermeni Krallığı kurmuşlardır.<sup>35</sup> “Kilikya Ermenilerinin XII. Yüzyılda Çukurova'ya kısmen hakim olmaları, Selçukluların, Haçlı Seferleri, Bizans ve Moğollar ile mücadelesinden ve bölgenin coğrafi özellikleri gibi nedenlerden kaynaklanır. Oysa bu dönemde Kuzey Suriye'de Şam Türkmenleri diye bilinen kalabalık bir Türkmen nüfusu mevcut olup Sivas-Şam arasında dolaşmaktadır. İşte bu Şam Türkmenlerini oluşturan Boz-ok ve Üç-ok Türkmenleri Çukurova ve Amik Ovası'nı ele geçirip yerleşerek buranın Türkleşmesini sağlarlar.”<sup>36</sup>

### 1.1.2. Türklerin Osmaniye'ye Yerleşmesi

1071 Malazgirt Savaşı Anadolu için bir dönüm noktası olmuştur. Bu zamana kadar yer yer Anadolu'yu elinde bulunduran ama tekrardan elden çıkan Anadolu Malazgirt Zaferinin ardından Türkmen akınlarıyla beraber yerlerini sağlamlaştırmıştır.

<sup>31</sup> Sefa VAYISOĞLU, Osmaniye'nin Tarihi Kronolojisi, s.77-79

<sup>32</sup> Mehmet Akif TERZİ, Kınık'tan Kıyı'ya Osmanlı Belgelerinde Osmaniye, s.3

<sup>33</sup> Mehmet Akif TERZİ, a.g.e, s.3

<sup>34</sup> M. Fatih SANSAR, Fırka-i Islahiye ve Osmaniye (Cebel-i Bereket), s.3

<sup>35</sup> Mehmet Akif TERZİ, a.g.e, s.4

<sup>36</sup> M. Fatih SANSAR, Fırka-i Islahiye ve Osmaniye (Cebel-i Bereket), s.3

Malazgirt Zaferinin ardından “1082 yılında Ulaşlılar Aşireti Torosların güneyine inmişler ve Osmaniye’nin Haraz mevkiine yerleşmişlerdir. Bu olay Osmaniye’nin kuruluşunun başlangıcı sayılmaktadır.”<sup>37</sup>

Mensubiyeti	Cemaat Sayısı	Hane Sayısı	Mücerred
Türkmenler	39.028	1.067.136	308.924
Kıpçaklar	264	6.236	2.182
Moğollar	148	2.621	1.121
Araplar	201	5.138	1.200
Ekrad	1.542	36.487	8.891
Kıbtîler	5	86	-
Ermeniler	3	84	40
Çingeneler	2	24	17
TOPLAM	41.209	1.117.728	322.392

Tablo 4: Anadolu’da bulunan aşiret ve cemaatler.<sup>38</sup>

“Çukurova’ya gelen Türkmenler Oğuzların Boz-ok ve Üç-ok koluna mensuptu. Boz-ok koluna mensup olanlar çoğunlukla Maraş ve Kadirli çevresinde yaşıyorlardı. Üç-ok koluna mensup olanlar ise Adana ve Payas civarında etkin idiler. Osmaniye ve çevresi Göç Eri oğlu Hamza isimli bir beyin yönetiminde bulunuyordu.”<sup>39</sup>

Memluklerin Anadolu’da hakimiyet sağlamasıyla beraber Türkmenlerin yerleşimi de artmıştır. Memluklerin ele geçirdikleri toprakları elde tutma siyasetleri yeni fethedilen yerlere Türkmenleri yerleştirmektir. Ayrıca Türkmenlere toprak vermek onları yerleşik hayata geçirmeye de hizmet ediyordu. “Memluk sultanı Baybars’ın 1262 yılında Çukurova çevresinde hâkim olan Ermenilere karşı başlattığı mücadele 1337 yılına kadar devam eder. Bundan sonra Üç-ok Türkmenleri Sultandan

<sup>37</sup> Prof. Dr. Kazım TÛLÛCÛ, Osmaniye Tarih Akışı, Prof. Dr. Kazım TÛLÛCÛ (Ed), Tarih İçinde Bütün Yönleriyle Osmaniye Sempozyumu İçinde, s.1

<sup>38</sup> Yusuf Halaçoğlu, Anadolu’da Aşiretler, Cemaatler, Oymaklar (1453-1650), s.XXVII

<sup>39</sup> Dr. Yılmaz KURT, Eski Osmaniye (Kınık Kasabası), Prof. Dr. Kazım TÛLÛCÛ (Ed), Tarih İçinde Bütün Yönleriyle Osmaniye Sempozyumu İçinde, s.6

aldıkları emirlikle Çukurova'yı yurt tutmaya başlarlar. 1360 yılında Adana, Misis ve Tarsus; 1375 yılında ise Sis (Kozan)'in alınması ile bütün Çukurova'yı yurt tutmaya başlarlar."<sup>40</sup>

Üç-okların hemen bütün boyları Çukurova'ya yerleşmiştir: Yüreğir, Kınık, Bayındır, Salur ve Eymür.<sup>41</sup> Adana ve çevresinde egemen olan Ramazanoğulları da Üç-ok koluna bağlıydı.<sup>42</sup> Üç-okun Yüreğir Boyunun başında Ramazan Bey bulunmaktaydı. Ramazan Bey Çukurova'nın diğer bölgelerini de Üç-oklu beylere paylaştırmıştır. Payas'ı Özer Bey'e vermiştir ki daha sonraları buralar Özer-ili olarak adlandırılmaktadır. Misis Gündüz Bey'e, Misis-Payas arası (Osmaniye) Kınık beyine -ki Osmaniye eski belgelerde Kınık adıyla anılmaktadır-, Adana-Sis arası Kara İsa'ya, Tarsus'un güney ve doğusu Kuşdemir'e pay edilmiştir.<sup>43</sup>

Bununla beraber Osmaniye ve çevresine yerleşen boy sadece Kınık değildir. Örneğin Haruniye uzun yıllar Bayındır ismiyle anılmıştır ki bu bilgi Haruniye'de yerleşmiş Bayındır Boyuna işaret eder.<sup>44</sup> Boz-okun bir kolu olan Dulkadirli ulusu da Maraş ve çevresine yerleşmiştir. Dulkadirli ulusu içerisinde yer alan Karkın cemaatinden bir kısmı Kars-ı Zül Kadriye (Kadirli) sancağına yerleşmiştir.<sup>45</sup> Karkın ismine Haruniye'de de rastlamaktayız. Düziçi ilçesine bağlı Haruniye'de Karkın isminde mahallenin bulunması bu boyun bir zamanlar buraya yerleştiğini de göstermektedir.<sup>46</sup>

---

<sup>40</sup> M. Fatih SANSAR, Fırka-i Islahiye ve Osmaniye (Cebel-i Bereket), s.4

<sup>41</sup> M. Fatih SANSAR, a.g.e, s.4

<sup>42</sup> M. Fatih SANSAR, a.g.e, s.5

<sup>43</sup> M. Fatih SANSAR, a.g.e, s.5

<sup>44</sup> M. Fatih SANSAR, a.g.e, s.5

<sup>45</sup> M. Fatih SANSAR, a.g.e, s.6

<sup>46</sup> M. Fatih SANSAR, a.g.e, s.7

	BOYUN ADI		DAMGASI
1	Kınık	قنق	𐰇𐰏
2	Kayığ	قینغ	𐰇𐰏𐰆
3	Bayundur	بابیدر	𐰇𐰏𐰆𐰇
4	İwa, Yıwa	اڤا-یقا	𐰇𐰏𐰆𐰇
5	Salğur	سلفر	𐰇𐰏𐰆𐰇
6	Afşar	افشار	𐰇𐰏𐰆𐰇
7	Beg-Tili	بکتلی	𐰇𐰏𐰆𐰇
8	Bügdüz	بکدز	𐰇𐰏𐰆𐰇
9	Bayat	بیات	𐰇𐰏𐰆𐰇
10	Yazğır	یزغور	𐰇𐰏𐰆𐰇
11	Eymür	ایمور	𐰇𐰏𐰆𐰇
12	Kara-Bölük	قارابک	𐰇𐰏𐰆𐰇
13	Alka-Bölük	القابک	𐰇𐰏𐰆𐰇
14	İgdir	اگدر	𐰇𐰏𐰆𐰇
15	Üregir, Yüregir	ارکر-یرکر	𐰇𐰏𐰆𐰇
16	Totrka	توترقا	𐰇𐰏𐰆𐰇
17	Ula-Yuntluğ <sup>1</sup>	اولايندلق	𐰇𐰏𐰆𐰇
18	Töker	توکر	𐰇𐰏𐰆𐰇
19	Beçenek	بچنک	𐰇𐰏𐰆𐰇
20	Çuvaldar <sup>2</sup>	چوالدر	𐰇𐰏𐰆𐰇
21	Çepni	چپنی	𐰇𐰏𐰆𐰇
22	Çarukluğ	چارقلق	Bunların sayıları az ve damgaları belli değildir.

Tablo 5: Kaşgarlı'daki Oğuz Boyları<sup>47</sup>

### 1.1.3. Kınık Nahiyesi

Oğuzların 24 boyundan, Selçuklu ailesini çıkarmış, Üç-oka bağlı boylardan biri olan Kınık Anadolu'nun Türkleşmesinde mühim roller üstlenmiştir.<sup>48</sup> Kınık Boyu bugünkü Ceyhan ile Osmaniye arasına yerleşmiştir. "XVI. Yüzyılda Kınık kazası olarak isimlendirilen bölgenin sınırı, doğuda Gavurdağları, kuzeydoğuda Haruniye'ye kadar uzanır."<sup>49</sup>

<sup>47</sup> Yusuf Halaçoğlu, Anadolu'da Aşiretler, Cemaatler, Oymaklar (1453-1650), s. XXVIII, XXIX

<sup>48</sup> Mehmet Akif TERZİ, Kınık'tan Kıyı'ya Osmanlı Belgelerinde Osmaniye, s.5

<sup>49</sup> M. Fatih SANSAR, Fırka-i Islahiye ve Osmaniye (Cebel-i Bereket), s.5

Sıra	Boy	Cemaat sayısı	Hane	Mücerred
1	Avşar	5.406	140.357	43.627
2	Beğdili	1.540	42.738	13.297
3	Kayı	1.707	70.406	13.874
4	Bayad	2.099	59.222	17.333
5	Büğdüz	229	4.358	993
6	Yüreğir	1.261	26.405	9.016
7	Çepni	512	22.128	5.885
8	Çavundur	146	4.432	1.686
9	Yıva	3.782	120.939	30.692
10	Karaevli	44	1.953	1.179
11	Yazır	569	22.049	4.743
12	Dodurga	637	15.926	4.624
13	Karkın	1.480	23.544	6.243
14	Kızık	1.587	19.051	9.314
15	Salur	2.318	69.416	21.578
16	Peçenek	547	14.025	4.271
17	Eymür	2.320	58.805	19.023
18	Bayındır	3.010	88.823	23.899
19	Kınık	1.200	25.601	9.270
20	Yaparlı	181	3.635	1.324
21	Döğer	1.560	40.720	12.784
22	Alayundlu	624	15.829	3.609
23	İğdir	1.182	35.359	11.140
24	Alkaevli	2	19	15
	TOPLAM	33.943	925.740	269.419

Tablo 6: Anadolu'daki Cemaatlerin Bağlı Buldukları Oğuz Boyları<sup>50</sup>

Osmanlı Devleti'nin ele geçirdiği yerlerde yaptığı öncelikli iş bölgenin nüfus ve arazi sayımı yapmak ve bunu da “Mufassal Tahrir Defteri” olarak adlandırılan defterlere aktarmaktı. Kınık ismine ilk defa “1521 tarihli 110 numaralı Tahrir Defterinde rastlanmaktadır.”<sup>51</sup> 1572 yılında Kınık Nahiyesi 5 mahalle ve Ulu Camisiyle Adana sancağının büyük bir nahiyesi haline gelmiştir.<sup>52</sup>

Çukurova'da hakimiyetini devam ettiren Ramazanoğulları beyliği, 1516 yılında Osmanlı hakimiyetini kabul etti. Bu tarihten sonra Çukurova'nın doğusunda bulunan Ayas, Berendi ve Kınık ayrı birer kaza olarak idare edildi. Daha sonraları ise tek bir kaza haline getirildi. Osmanlı'nın hakimiyetine girdiği sıralarda Kınık'ta Hamza Bey boyun lideriydi. Ramazanoğulları, Özeroğulları

<sup>50</sup> Yusuf Halaçoğlu, Anadolu'da Aşiretler, Cemaatler, Oymaklar (1453-1650), s. XXXI, XXXII

<sup>51</sup> Dr. Yılmaz KURT, Eski Osmaniye (Kınık Kasabası), s.6

<sup>52</sup> Dr. Yılmaz KURT, a.g.e, s.11

gibi Hamza bey de Osmanlının hakimiyetini kabul ettiği için yerinde bırakıldı. Osmanlı Tahrir Defterlerinde Kınık'ın adı Kara-Tel-Hamdun adıyla da geçmektedir.<sup>53</sup>

Osmanlı nüfus kayıtlarında Kınık'ın adı Ayas ve Berendi ile birlikte geçer. Kınık, yerleşik düzene geçmiş, ticaret ve ziraat yapılan bir kasabadır.<sup>54</sup> Osmanlı Hakimiyetinden sonra zirai konuda Çukurova çok etkin hale gelmişti. Çukurova'da yetiştirilen tarım ürünlerinden çeltik büyük oranda Kınık Kazasında yetiştirilmekteydi.<sup>55</sup> 1547 yılına kadar nüfus yoğunluğunun fazla olduğu Kınık'ta bu tarihten sonra önemli bir düşüş görülür.<sup>56</sup>

Kınık, ticaretin geliştiği bir şehir olarak karşımıza çıkmaktadır. Ticari hayat çok canlıdır. Haftada bir, pazartesi günleri kurulan ve ismiyle aynı anlama gelen İsneyn Pazarı, bölgenin en büyük ve gelişmiş pazarıydı.<sup>57</sup> Pazarın büyüklüğünü anlatması bakımından o dönemdeki vergi oranlarını karşılaştırmak yeterlidir. Pazarlardan alınan “bac-ı bazar siyah” vergisi Kınık'taki İsneyn Pazarı'ndan 1536'da 8800 akça, 1547'de 19000 akçadır. 1572 yılına gelindiğinde ise İsneyn Pazarından alınan vergi miktarı 20000 akça olmuştur.<sup>58</sup> Aynı dönemde Adana'nın bac-ı bazar-ı siyah vergisi 9000 akçadır. Kınık kazasının toplam vergisi 58300 akçayken sadece pazardan alınan verginin 20 bin akça olması geçiş ticaretinin canlılığını göstermesi bakımından önemlidir.<sup>59</sup> Bu pazarın ismi Evliya Çelebi'nin Seyahatnamesinde de geçmektedir. Evliya çelebi bu pazarın büyüklüğünü anlatırken “Müzeyyen İsneyn Pazarı” olarak isimlendirmiştir.<sup>60</sup> “Evliya Çelebi'nin bu sözleri, Kınık kasabasının aynı zamanda İsneyn Pazarı olarak da anıldığını” göstermesi bakımından önemlidir.<sup>61</sup>

Kınık Nahiyesinin Osmaniye için önemi Osmaniye'nin geçmişini bilmek bakımından önemlidir. Osmaniye, 1490-1500 yılları arasında kurulan Kınık Nahiyesinin devamıdır. Şu rahatlıkla

---

<sup>53</sup> Mehmet Akif TERZİ, Kınık'tan Kıyı'ya Osmanlı Belgelerinde Osmaniye, s.7

<sup>54</sup> Mehmet Akif TERZİ, a.g.e, s.7

<sup>55</sup> M. Fatih SANSAR, Firka-i Islahiye ve Osmaniye (Cebel-i Bereket), s.12

<sup>56</sup> Mehmet Akif TERZİ, Kınık'tan Kıyı'ya Osmanlı Belgelerinde Osmaniye, s.7

<sup>57</sup> Mehmet Akif TERZİ, a.g.e, s.7

<sup>58</sup> Dr. Yılmaz KURT, Eski Osmaniye (Kınık Kasabası), s.12

<sup>59</sup> Dr. Yılmaz KURT, a.g.e, s.12

<sup>60</sup> Mehmet Akif TERZİ, Kınık'tan Kıyı'ya Osmanlı Belgelerinde Osmaniye, s.7

<sup>60</sup> Mehmet Akif TERZİ, a.g.e, s.8; Dr. Yılmaz KURT, a.g.e, s.12

<sup>61</sup> Mehmet Akif TERZİ, a.g.e, s.8



söylenbilir ki Osmaniye'nin ilk adı Kınık'tır ve kurulduğu andan itibaren de Müslüman-Türk bir şehir olarak kalmıştır.<sup>62</sup>

Kınık Kasabası 1525 yılında en parlak günlerini yaşamış ve bu tarihten sonra sürekli nüfus kaybetmeye başlamıştır.<sup>63</sup>

#### 1.1.4. Celali İsyancıları Neticesinde Kınık Ve Çevresinin Düzeninin Bozulması

1576-1596 yılları Osmanlı İmparatorluğunda Celâli İsyancılarının doruk noktasına ulaştığı yıllardır. İsyancılar neticesinde köylüler kendilerini bölgelere/şehirlere sığınmışlar, bunun neticesi olarak da köyler büyük oranda boşalmıştır. Halkın köyleri boşaltmasıyla beraber konar-göçerlerin sayısı da artmıştır. Osmaniye/Kınık bölgesi de bu isyancılarından çok fazla etkilenmiştir. Yerleşik hayata geçmiş köylülerin yaşadıkları yerleri boşaltması neticesinde ileride devletin başına dert olacak Tecirli ve Cerid aşiretleri yerleşmeye başlamıştır. Ancak bu aşiretler Kınık'ı yerleşik hayat için değil kışlak olarak tercih etmişlerdir. “İsyancılar neticesinde yerleşik halkın boşalttığı şehir ve tarım arazileri konar-göçer aşiretlerin istilasına uğramış, yerleşik hayat kültür olmayan bu Türkmen toplulukları mevcut yerleri harap etmişlerdir. Yüzlerce yıl ekili olan araziler boş ve bakımsız kaldığı için bataklık ve kullanılamaz hale gelmiş, ticaret yolları ortadan kalkmış, bölgede emniyet kalmamış, şehirlere ait medeniyet izleri tahrip edilmiştir.”<sup>64</sup>

Tahrir Yılı	Şehirler %	Köyler %	Cemaatler %
1525	8,43	11,8	79,6
1536	9,27	8,6	82
1572	7,4	7,1	85,3

Tablo 7: 1525, 1536 ve 1572 Tahrirlerine Göre Nüfusun Dağılımı<sup>65</sup>

“1833-1841 yılları arasında Mehmet Ali Paşa isyanı sırasında Adana ve çevresi Mısırlıların hakimiyetinde kalır. Mısırlı İbrahim Paşa'nın Adana ve çevresini ele geçirmesinde bölgenin karışık

<sup>62</sup> Dr. Yılmaz KURT, Eski Osmaniye (Kınık Kasabası), s.14

<sup>63</sup> Dr. Yılmaz KURT, a.g.e, s.13

<sup>64</sup> Mehmet Akif TERZİ, Kınık'tan Kıyı'ya Osmanlı Belgelerinde Osmaniye, s.9

<sup>65</sup> Mehmet Akif TERZİ, a.g.e, s.9

durumu ve halkın Osmanlı yönetimine tepkisinin önemli bir payı olduğu düşünülebilir. 1833 Kütahya Antlaşması'ndan sonra Çukurova; 8 yıl İbrahim Paşa'nın yönetiminde kalır. Bu dönemde ziraat alanında ciddi çalışmalar yapıldığı, sulama projeleri, tohum ıslahı, kalifiye işçi yetiştirilmesi ve işçi mesailerinin düzenlenmesi gibi uygulamalar bilinmektedir.”<sup>66</sup>

<b>Sancak</b>	<b>Kaza</b>	<b>Nahiye</b>	<b>Köyler</b>
<b>Adana</b>	4	10	746
<b>İçel</b>	5	5	321
<b>Kozan</b>	4	2	324
<b>Cebel-i Bereket</b>	6	6	238
<b>Toplam</b>	19	23	1629

Tablo 8: 19. yy Sonunda Adana Vilayetinin İdari Yapısı<sup>67</sup>

### 1.1.5. Fırka-İ Islahiye Ve Faaliyetleri

#### 1.1.5.1 Zorunlu İskanın Sebepleri

##### a. Türkmen aşiretlerinin sebep oldukları problemler

Celali isyanları sonucu boşalan Çukurova'ya göçerlerin yerleşmesiyle beraber, başıbozukluk ve düzensizlik oluşmuştur. Özellikle bazı aşiretlerin çıkardıkları huzursuzluklar halkın sürekli şikâyet etmesine sebep olmuştur. Örneğin Tecirli aşireti Çukurova'nın en tehlikeli aşireti haline gelmiştir. Tecirli Maraş ve Çukurova bölgesinde büyük zararlar vermeye başlamışlardır.

Konar-göçer aşiretlerin “vergilerini ödememeleri, askerlik hizmetini yerine getirmemeleri, yaylaya gidip gelirken yerli ahaliye verdikleri zararlar, birbirleri ile olan mücadeleleri”<sup>68</sup> gibi sebepler de Türkmenlerin neden olduğu problemlerdir. Ayrıca “yol kesme, hırsızlık, gasp, adam öldürme,

<sup>66</sup> M. Fatih SANSAR, Fırka-i Islahiye ve Osmaniye (Cebel-i Bereket), s.13

<sup>67</sup> Prof. Dr. Nihat FALAY, 19. Yüzyıl Sonunda Osmaniye'nin Sosya-Ekonomik Yapısı, Tarih İçinde Bütün Yönleriyle Osmaniye Sempozyumu İçinde, s.21

<sup>68</sup> M. Fatih SANSAR, Fırka-i Islahiye ve Osmaniye (Cebel-i Bereket), s.19

ekinliklere ve zirai alanlarına verdikleri zararlar nedeniyle bölgenin asayiş ve emniyetini tehlikeye”<sup>69</sup> düşürmekteydiler.

### **b. Ziraatın Geliştirilmesi**

Osmanlı devleti ekonomisi tarıma dayalı bir ekonomiydi. Bu anlamda Çukurova da verimli arazileriyle dikkat çekmekteydi. Celali isyanlarına sebep olan toprak reformları ve sonucunda ağır vergilerden bunalan köylünün sabanını kırarak köyleri terk etmelerinden tecrübe çıkaran Osmanlı devleti halkın ekonomik refahını ve işsizliği önlemek için tarımın öneminin farkındaydı.<sup>70</sup> Aynı şekilde Osmanlı devletinde pamuk ve pamuklu dokuma tezgâhları da önemli bir alanı oluşturmaktaydı. Pamuk ziraatı için de en elverişli topraklar Çukurova bölgesiydi. Özellikle dünyanın pamuk ihtiyacını büyük oranda karşılayan Amerika’da 1860’lı yıllarda yaşanan iç savaş neticesinde pamuğun önemi artmıştır. Osmanlı devleti de açılan bu boşluğu doldurmak istemiştir.<sup>71</sup>

### **c. Yabancı Müdahalesi İhtimali**

Azınlıkların yaşadığı bölgelerde özellikle de Çukurova’da sürekli isyanların olması, bölgeye hâkim olan beylerin ahaliye zulmetmeleri neticesinde buralarda yaşayan azınlıklar şikayetlerini sık sık İstanbul’a bildirmekte ve sorunları dillendirmektedirler. Zaten bu yöreye hâkim olmak isteyen İngilizler ve Fransızlar bu fırsattan yararlanmak isteyebilirlerdi. Hatta Osmanlı Rus savaşı esnasında İngilizler ve Fransızlar Osmanlı devletine istedikleri takdirde bu bölgedeki isyanların önlenmesinde yardımcı olabilecekleri teklifini dillendirmeleri Osmanlı İmparatorluğu’nun endişesini arttırmıştı. Yine bu bölgeden geçen misyonerlerin, yabancı bazı gezginlerin saldırılara uğramaları ve bunun sonucu olarak da yabancı devletlerin tepkileri ile karşılaşılması da bu bölgenin bir an önce ıslah edilmesini gerektiren sebepler arasında yer almaktadır.<sup>72</sup>

<sup>69</sup> M. Fatih SANSAR, Fırka-i İslahiye ve Osmaniye (Cebel-i Bereket), s.19

<sup>70</sup> M. Fatih SANSAR, a.g.e, s. 54

<sup>71</sup> M. Fatih SANSAR, a.g.e, s. 54

<sup>72</sup> M. Fatih SANSAR, a.g.e, s. 57-58

### 1.1.5.2. Fırka-İ İslahiye'nin Osmaniye Ve Çevresindeki Faaliyetleri

#### 1. Hassa ve İslâhiye'nin Kuruluşu

Hacılar, Tiyek ve Ekbaz nahiyeleri birleştirilerek Hassa Kazası kuruldu (Temmuz 1865). İlk önce Maraş sancağına bağlı olan Hassa 1867 yılında Cebel-i Bereket Sancağına bağlanmıştır.<sup>73</sup>

Nahiyeler	Müslim		Gayrimüslim	
	Hane	Nüfus	Hane	Nüfus
Tiyek Nahiyesi	208	556	21	65
Akbez Nahiyesi	188	476	29	96
Hacılar Nahiyesi	540	1177	31	109
<b>Toplam</b>	<b>936</b>	<b>2209</b>	<b>81</b>	<b>270</b>

Tablo 9: Hassa Kazasına bağlı üç nahiyenin nüfus ve hane miktarı<sup>74</sup>

Kerkütlü, Çerçili, Hanağzı, Kürtbağçesi ve Eğintili nahiyeleri, Kürt Dağından Keferdiz nahiyesi ile Dumdum Ovasında Delikanlu ve Çelikanlu aşiretleri iskân edilerek bu nahiyeler birleştirilmiş ve İslâhiye adında yeni bir kaza kurulmuştur.<sup>75</sup>

Köy Adı	Hane Miktarı
Altıntop Karyesi	120
Gümüştepe Karyesi	100
Selimdede Karyesi	100
Örtülü Peykar	100
Arpalı Höyük	125

Tablo 10: 1865 yılında İslâhiye ve çevresinde kurulan köyler ve hane miktarları<sup>76</sup>

<sup>73</sup> Mehmet Akif TERZİ, Kınık'tan Kıyı'ya Osmanlı Belgelerinde Osmaniye, s.18; M. Fatih SANSAR, Fırka-i İslahiye ve Osmaniye (Cebel-i Bereket), s.85-88

<sup>74</sup> M. Fatih SANSAR, Fırka-i İslahiye ve Osmaniye (Cebel-i Bereket), s.87

<sup>75</sup> Mehmet Akif TERZİ, Kınık'tan Kıyı'ya Osmanlı Belgelerinde Osmaniye, s.19-20; M. Fatih SANSAR, Fırka-i İslahiye ve Osmaniye (Cebel-i Bereket), s.88-91

## 2. Osmaniye'nin Kurulması

Ulaşlı aşiretinden Karayığitoğlu, Kaypakoğlu, Cendoğulları ve Alibekiroğulları Ulaşlı nahiyesini oluşturmaktaydı. Alibekiroğlu Ali Ağa haricindeki diğer üç ocağın ağalarının Fırka-i İslâhiye'ye bağlılıklarını bildirmeleri üzerine bu üç ocağın iskan edileceği ve yönetileceği bir yer seçilmiştir. En uygun yer Hacı Osmanlı Karyesiydi. Bu köyün seçilme nedenleri ise;

- Bu köy çok eski bir köydü ve Kıyı nahiyesinin de merkeziydi.
- Emniyet açısından çok uygundu.
- Ordunun tüm ihtiyaçlarını karşılayabileceği stratejik bir mevkiydi.
- Ayrıca bu bölge eskiden beri ticaret yollarının tam kesişme noktasındaydı. Eskiden beri bilinen ve bölgenin en büyük pazarı olan İsneyn pazarının kalıntıları Hacı Osmanlı köyünün etrafındaydı. Yine bu köy Kınık nahiyesinin kalıntlarına yakın bir yerde kurulmuştu.<sup>77</sup>

Tüm bu sebepler neticesinde “2 Ekim 1865 tarihli padişah iradesi ile kaza kurulmuş ve yeni kaza köyün ismine izafeten Osmaniye olarak isimlendirilerek Payas sancağına bağlanmıştır.”<sup>78</sup> Yine Fırka-i İslâhiye idarecilerinden Derviş ve Cevdet Paşa'nın adlarına izafeten iki yeni köy kurulmuştur: Cevdetiye ve Dervişkiye.<sup>79</sup>

Fırka-i İslâhiye Tecirli aşireti için Haruniye nahiyesinde yeni köyler kurmuştur. Bu köyler kurulduktan sonra düzenli bir hayata geçilmiştir.<sup>80</sup>

---

<sup>76</sup> M. Fatih SANSAR, Fırka-i İslahiye ve Osmaniye (Cebel-i Bereket), s.90

<sup>77</sup> Mehmet Akif TERZİ, Kınık'tan Kıyı'ya Osmanlı Belgelerinde Osmaniye, s.18-19; M. Fatih SANSAR, Fırka-i İslahiye ve Osmaniye (Cebel-i Bereket), s. 93-97

<sup>78</sup> Mehmet Akif TERZİ, Kınık'tan Kıyı'ya Osmanlı Belgelerinde Osmaniye, s.20

<sup>79</sup> Mehmet Akif TERZİ, Kınık'tan Kıyı'ya Osmanlı Belgelerinde Osmaniye, s.20; M. Fatih SANSAR, Fırka-i İslahiye ve Osmaniye (Cebel-i Bereket), s. 93-97

<sup>80</sup> Mehmet Akif TERZİ, Kınık'tan Kıyı'ya Osmanlı Belgelerinde Osmaniye, s.20; M. Fatih SANSAR, Fırka-i İslahiye ve Osmaniye (Cebel-i Bereket), s. 92

Karye/Oba	Hane
<b>Halime Karyesi</b>	90
<b>Abidin Karyesi</b>	100
<b>Selamiye Karyesi</b>	31
<b>Şahinoğlu Karyesi</b>	48
<b>Ellekoğlu Ekşicioğlu Obası</b>	31
<b>İloğlu Karyesi</b>	47
<b>Toplam</b>	<b>347</b>

Tablo 11: Haruniye’de İskân Olunan Tecirli Aşireti<sup>81</sup>

Fırka-i İslâhiye’nin faaliyetleri sonucunda Çukurova’da birçok yeni yerleşim yerleri kurulmuştur. İskân hareketi sonucunda beş yeni kasaba kurulmuştur: Osmaniye, İslâhiye, Hassa, Kars-ı Zülkadriye (Kadirli) ve Reyhaniye. Bunlardan “bir kısmı boş arazilerde bir kısmı eski şehir kalıntıları üzerine veya bir kale harabesi yanına inşa edilmiştir. Fakat hepsinin kurulduğu yer önemli yolların geçtiği kavşak noktalarında ve kısa sürede gelişmeye müsait mevkiilerdir.”<sup>82</sup>

İskân hareketi sırasında kurulan köy ve kasabalara verilen isimler de önem taşımaktadır. Reyhaniye ve Zülkadriye bölgenin tarihi dokusuna sadık kalınarak verilmiş isimlerdir. Fırka-i İslâhiye’nin adı İslâhiye kasabasına verilerek ebediyen yaşatılmak istenmiştir. Hassa adı kasabanın kurulduğu yere ilk Hassa taburlarının gelmesinden dolayı seçilir. Osmaniye ismi kasabanın kurulduğu Hacı Osmanlı köyünden gelir. İzziye kasabasının adı Osmanlı şehzadesi İzzeddin Efendi’nin adını yaşatmak için verilmiştir. Ordunun başındaki kumandanların isimleri de yerleşim yerlerine verilmiştir: Derviş Paşa’nın ismi Dervişiye köyüne; Cevdet Paşa’nın ismi Cevdetiye köyüne, Ali Rıza Paşa’nın ismi Rızaiye köyüne; Yaver Paşa’nın ismi Yaveriye köyüne verilmiştir.<sup>83</sup>

<sup>81</sup> Mehmet Akif TERZİ, Kınık’tan Kıyı’ya Osmanlı Belgelerinde Osmaniye, s.20-21; M. Fatih SANSAR, Fırka-i İslahiye ve Osmaniye (Cebel-i Bereket), s. 92

<sup>82</sup> M. Fatih SANSAR, Fırka-i İslahiye ve Osmaniye (Cebel-i Bereket), s. 132

<sup>83</sup> M. Fatih SANSAR, Fırka-i İslahiye ve Osmaniye (Cebel-i Bereket), s. 133

### 1.1.6. Osmaniye Kazasının Kronolojik İdari Teşkilatı (H. 1284-1318/ M. 1867-1901)

“H. 1284 (1867/1868) yılı salname kayıtlarına göre merkezi Osmaniye Kasabası olan kaza, Kuyuluk, Haraz, Kötüköy, Hacıömer ve Gökdere adlarıyla beş mahalleden oluşuyordu. Tecirli ve Cerid isimli iki nahiyesi bulunmaktaydı. Bu iki nahiyeye bağlı 24 köy vardı. Bu köyler; İğbardere Obası, Dereli, Kebeli, Çona, Çardak, Tecirli, Dervişkiye, Tefikiye, Cevdetiye, Yaveriye, Rızaiye, Cerid, Azizli, Ümran, Hamdili, Değirmenderesi, Veysiye, Yalak, Şükriye, İzzeddin (Tatarlı), Hacılar, Bekirli, Himmedler ve Kozaklar idi.

H. 1285 (1868/1869) salname bilgilerine göre Osmaniye kazasında nahiyeye sayısı Ağyar, Tecirli, Cerid ve Çendoğlu olmak üzere dörde yükselmiştir. Nahiyelere bağlı olan köylerin dağılımı ise şöyledir:

Ağyar Nahiyesi: Ağyar, Dedeilyas, Urutobası, Köçekler, Fakuşağı, Dereli, Gebeli, Toprakkale.

Tecirli Nahiyesi: Dervişkiye, Cevdetiye, Tefikiye, Arslaniye, Rızaiye, Yaveriye.

Cerid Nahiyesi: Azizli, Ümran, Hamdili, Değirmenderesi, Veysiye, Yalak, Şükriye, İzzeddin, Bekirli.

Çendoğlu Nahiyesi: Çardak, Sülüklü, Çona, Karakışla, Karataş.

H. 1286 (1868/1869) yıllarında kazadaki nahiyeye ve köylerde bir değişiklik bulunmamaktadır.

H. 1287 (1869/1870) salname bilgilerine bakıldığında ise Osmaniye kazası artık Adana Vilayetine bağlanmış ve Ağyar Nahiyesi Osmaniye'den ayrılmıştır.

H. 1289 (1872/1873) yılları salname bilgilerine göre kaza; Osmaniye, Çendoğlu, Cerid ve Tecirli olmak üzere dört nahiyeye ayrılmıştır. Osmaniye kasabası ise kaymakamlık merkezidir.

H. 1290 (1873/1874) yıllarında Osmaniye kazasının nahiyeleri Kıyı, Cerid ve Tecirli Nahiyeleridir. Merkez kaza ise Osmaniye kazası olmayıp Yaveriye karyesidir.

H. 1296 (1879/1880) yıllarında ise, Osmaniye kazasının merkezi Rızaiyedir. Payas Sancağının ismi değişerek Cebel-i Bereket Sancağı olması ve Maraş Sancağına bağlı Bulanık, Hassa ve İslâhiye kazalarının da bu sancağa bağlanması 1879 yılına rastlamaktadır. Bu tarihte Yarpuz sancak merkezi olmuştur. Bu değişikliklerle Payas kaza statüsüne getirilmiştir. Böylece Merkezi Yarpuz olan Cebel-i Bereket Sancağının Payas, Bulanık, Hassa, İslâhiye ve Osmaniye adlarıyla kaza sayısı beşe yükselmiştir.

H. 1297 (1880-1881) yıllarında Osmaniye'nin nahiye sayısı Çendoğlu Nahiyesi ile birlikte tekrar dörde yükselmiştir. Bu dönemde kaza merkezi yine Rızaiye'dir.

H. 1318 (1900/1901) yıllarında Osmaniye kazası Rızaiye, Hacı, Osmanlı, Dağıstanlı, Hıristiyan adlarıyla 5 mahalle, 18 karyeden oluşuyordu. Tecirli ve Kıyı adlarında iki nahiye vardı.”<sup>84</sup>

<b>İzzeddinli Köyü</b>	<b>47 Hane</b>
<b>Dervişiyeye Köyü</b>	123 Hane
<b>Cevdetiyeye Köyü</b>	81 Hane
<b>Rızaiye Köyü</b>	48 Hane
<b>Yaveriyeye Köyü</b>	46 Hane
<b>Tevfikiyeye Köyü</b>	40 Hane
<b>Şükriyeye Köyü</b>	43 Hane
<b>Azizli Köyü</b>	43 Hane

Tablo 12: Osmaniye Kazasında Kurulan Köyler ve Hane Miktarları<sup>85</sup>

<sup>84</sup> Mehmet Akif TERZİ, Kınık'tan Kıyı'ya Osmanlı Belgelerinde Osmaniye, s.21-22

<sup>85</sup> Mehmet Akif TERZİ, Kınık'tan Kıyı'ya Osmanlı Belgelerinde Osmaniye, s.23; M. Fatih SANSAR, Fırka-i Islahiye ve Osmaniye (Cebel-i Bereket), s. 95



### 1.1.7. Osmaniye'nin Nüfusu (Kronolojik)

Nahiye Adı	İslam: Hane/ Nüfus		Hıristiyan: Hane/Nüfus	
Kıyı Nahiyesi	288	542		
Çendoğlu Nahiyesi	175	308	3	4
Alibekirli Nahiyesi	39	101		
Tecirli Nahiyesi	619	1836		
Cerid Nahiyesi	383	1287	2	12
<b>Toplam</b>	<b>1504</b>	<b>4074</b>	<b>5</b>	<b>16</b>

Tablo 13: Osmaniye Kurulmadan önce (1866) bölgede nüfus<sup>86</sup>

Köy Adı	Hane	Nüfus
Ağyar	32	143
Köçekli	6	27
Fakı Uşağı	17	64
Dere Obası	28	95
Çam Obası	7	62
Hacı Ömer Bağı	12	86
Hacı Osmanlı	35	176
Simbeli (Dereli)	33	127
Çanakçılı	3	9
<b>Toplam</b>	<b>173</b>	<b>789</b>

Tablo 14: Kıyı Nahiyesine Bağlı Köylerde Nüfus<sup>87</sup>

<sup>86</sup> Mehmet Akif TERZİ, Kınık'tan Kıyı'ya Osmanlı Belgelerinde Osmaniye, s.26; M. Fatih SANSAR, Fırka-i Islahiye ve Osmaniye (Cebel-i Bereket), s. 97

	<b>Müslim</b>		<b>Gayrimüslim</b>	
	<b>Hane/Nüfus</b>		<b>Hane/Nüfus</b>	
<b>Pazaryeri Kasabası</b>	1247	4143	78	418
<b>Sunbas Kasabası</b>	591	2177		
<b>Bozdoğan Aşireti</b>	125	375	19	59
<b>Yukarı Bozdoğan Aşireti</b>	492	1234		
<b>Toplam</b>	2455	7929	97	477

Tablo 15: 1876 yılında Kars-ı Zülkadriye Kazası Hane ve Nüfusu<sup>88</sup>

1868-1869 yılı verilerine göre beş mahalle ve 32 köyden ibaret olan Osmaniye kazasındaki nüfus bilgileri şu şekildedir:<sup>89</sup>

<b>Hıristiyan</b>	<b>312 Hane</b>	<b>1156 Erkek</b>
<b>İslam</b>	1792 Hane	5152 Erkek
<b>Toplam</b>	2041 Hane	6308 Erkek

Tablo 16: 1868-1869 yılı nüfus bilgileri

1872-1873 yıllarındaki salname bilgilerinde ise Osmaniye Nahiyesinde 405 hane olduğu ve 1024 erkek Müslüman nüfusunun bulunduğu zikredilmektedir. Bu dönemde Osmaniye nahiyesi 10 karyedir.<sup>90</sup>

<sup>87</sup> Mehmet Akif TERZİ, Kınık'tan Kıyı'ya Osmanlı Belgelerinde Osmaniye, s.26

<sup>88</sup> M. Fatih SANSAR, Fırka-i Islahiye ve Osmaniye (Cebel-i Bereket), s. 105

<sup>89</sup> Mehmet Akif TERZİ, Kınık'tan Kıyı'ya Osmanlı Belgelerinde Osmaniye, s 27

<sup>90</sup> Mehmet Akif TERZİ, a.g.e, s. 27

Kaza	Müslim	Gayrimüslim				Toplam
		Ermeni	Rum	Katolik	Protestan	
<b>Yarpuz</b>	3020	357				<b>3377</b>
<b>Hassa</b>	7080	290	25	69		<b>7464</b>
<b>İslahiye</b>	8355	293				<b>8648</b>
<b>Bulanık (Bahçe)</b>	8747	2033			254	<b>11034</b>
<b>Osmaniye</b>	7763	100				<b>7863</b>
<b>Payas</b>	13207	3498	125		414	<b>17244</b>
<b>Toplam</b>	<b>48172</b>	<b>6571</b>	<b>150</b>	<b>69</b>	<b>668</b>	<b>55630</b>

Tablo 17: 1881-1882 nüfus sayımına göre cebel-i bereket nüfusu<sup>91</sup>

Kaza	Müslim	Gayrimüslim	Toplam
<b>Osmaniye</b>	7794	100	<b>7894</b>
<b>Yarpuz</b>	3025	355	<b>3380</b>
<b>Hassa</b>	7080	597	<b>7677</b>
<b>İslahiye</b>	8355	293	<b>8648</b>
<b>Bulanık</b>	8447	2317	<b>10764</b>
<b>Payas</b>	13207	3623	<b>16830</b>
<b>Toplam</b>	<b>47908</b>	<b>7285</b>	<b>55193</b>

Tablo 18: 1891-1892 salname bilgilerine göre cebel-i bereket sancağı nüfusu<sup>92</sup>

<sup>91</sup> Mehmet Akif TERZİ, Kınık'tan Kıyı'ya Osmanlı Belgelerinde Osmaniye, s. 33-34

<sup>92</sup> Mehmet Akif TERZİ, Kınık'tan Kıyı'ya Osmanlı Belgelerinde Osmaniye, s. 34; Prof. Dr. Hilmi KARABORAN, Osmaniye'nin Kuruluş ve Gelişmesi, Tarih İçinde Bütün Yönleriyle Osmaniye Sempozyumu İçinde, s.647-648

<b>Kaza</b>	<b>Müslim</b>	<b>Gayrimüslim</b>	<b>Toplam</b>
<b>Osmaniye</b>	6714	102	<b>6816</b>
<b>İslahiye</b>	9071	195	<b>9266</b>
<b>Hassa</b>	6571	671	<b>7242</b>
<b>Bulanık</b>	9113	2169	<b>11282</b>
<b>Cebel-i Bereket (Yarpuz)</b>	3451	383	<b>3834</b>
<b>Payas</b>	13909	4047	<b>17956</b>
<b>Toplam</b>	<b>48829</b>	<b>7567</b>	<b>56396</b>

Tablo 19: 1894-1895 salname bilgilerine göre cebel-i bereket nüfusu<sup>93</sup>

<b>Kaza</b>	<b>Hane</b>	<b>Müslim</b>	<b>Hane</b>	<b>Gayrimüslim</b>
<b>Cebel-i Bereket (Yarpuz)</b>	1211	4166	92	423
<b>İslahiye</b>	2120	8605	15	279
<b>Bulanık</b>		2361	1610	
<b>Osmaniye</b>		5602	5015	

Tablo 20: 1898-1899 tarihli salname bilgilerine göre cebel-i bereket nüfusu<sup>94</sup>

1900-1901 yıllarında kaza 5015 erkek Müslüman, erkek 587 Hristiyan olmak üzere toplam 5602 nüfustur.<sup>95</sup>

### 1.1.8. İstiklal Harbi'nde Osmaniye

Tarih boyunca Çukurova bütün devletlerin iştahını kabartmıştır. Stratejik konumu itibariyle Çukurova, Suriye'nin anahtarı demektir. Suriye ise Ortadoğu ve Mısır'ın kontrol edilmesi anlamına gelmektedir. Ayrıca Ortadoğu'nun yer altı kaynakları bakımından mümbit olması özellikle son üç yüz yıldır bu bölgeye hâkim olma savaşlarını da beraberinde getirmiştir.

<sup>93</sup> Mehmet Akif TERZİ, Kınık'tan Kıyı'ya Osmanlı Belgelerinde Osmaniye, s. 34; Prof. Dr. Hilmi KARABORAN, Osmaniye'nin Kuruluş ve Gelişmesi, Tarih İçinde Bütün Yönleriyle Osmaniye Sempozyumu İçinde, s.647-648

<sup>94</sup> Mehmet Akif TERZİ, Kınık'tan Kıyı'ya Osmanlı Belgelerinde Osmaniye, s. 35; Prof. Dr. Hilmi KARABORAN, Osmaniye'nin Kuruluş ve Gelişmesi, Tarih İçinde Bütün Yönleriyle Osmaniye Sempozyumu İçinde, s.647-648

<sup>95</sup> Mehmet Akif TERZİ, Kınık'tan Kıyı'ya Osmanlı Belgelerinde Osmaniye, s. 27

I. Dünya Savaşı'ndan mağlup olan Osmanlı İmparatorluğu Mondros Ateşkes Antlaşmasını imzalamak zorunda bırakılmıştır. Mondros Mütarekesi'nin ağır şartları neticesinde Anadolu toprakları çeşitli bahaneler öne sürülerek İtilaf devletleri tarafından işgal edilmeye başlamıştır. İtilaf devletlerinin Anadolu ve Ortadoğu'da emelleri olan en büyük iki devleti İngiltere ve Fransa da aralarında yaptıkları paylaşımlar neticesinde işgal kuvvetlerini Anadolu'ya sokmuşlardır.

Çukurova'yı işgal eden Fransızların bu konudaki bahanesi Osmanlı İmparatorluğu'nun Fransa'ya olan borçlarıdır.<sup>96</sup> Osmanlı İmparatorluğu'nun 1914 yılındaki dış borcu 3,5 milyar Frank'a ulaşmıştı. Bu borcun %60'ı ise Fransa'ya idi.<sup>97</sup> Ayrıca Çukurova'nın tarım arazileri bakımından zengin olması da işgal için başka bir sebepti. Çünkü Fransa buradan elde edeceği tarım ürünleriyle dışarıya bağımlılığını azaltacağını düşünmekteydi.<sup>98</sup> İstanbul'dan Bağdat' a oradan Ortadoğu ve Arabistan'a uzanan demiryollarının kavşak noktasının Çukurova olması da işgal için bir diğer sebebi oluşturuyordu.<sup>99</sup>

#### **1.1.8.1. Ermeni ve Azınlıklar Meselesi**

I. Haçlı Seferlerini fırsat bilen Ermeniler Bizans'ın da desteğini alarak Çukurova'ya yerleşmişlerdi. Daha önce herhangi bir etkinlikleri olmayan Ermenilerin Çukurova'da kurdukları devlet (Kilikya Tabi Ermeni Baronluğu) önce Haçlıların daha sonra da Moğolların himayesinde devam etmiştir.<sup>100</sup> Ancak Ermenilerin Çukurova'da bir devlet olarak varlıkları 1375 yılında Memluklerin Çukurova'yı fethetmesiyle son bulmuştur.<sup>101</sup> Bu tarihten sonra ise Ermeniler bir devlet olarak varlık göstermemişlerdir.<sup>102</sup> Hatta bu tarihten sonra hiçbir kaynakta Ermenilerin varlığından söz etmemişlerdir.<sup>103</sup>

Osmanlı Ermenileri "Millet-İ Sadıka" olarak uzun yıllar ticaret ve sanayi ile uğraşarak yaşamlarını sürdürmüşlerdir. 1830 yılına gelindiğinde Fransa'nın baskısı neticesinde Katolik

<sup>96</sup> Mehmet Akif TERZİ, Kınık'tan Kıyı'ya Osmanlı Belgelerinde Osmaniye, s. 38

<sup>97</sup> Mehmet Akif TERZİ, a.g.e, s.38

<sup>98</sup> Mehmet Akif TERZİ, a.g.e, s.38

<sup>99</sup> Mehmet Akif TERZİ, a.g.e, s.38

<sup>100</sup> Mehmet Akif TERZİ, a.g.e, s.38

<sup>101</sup> Mehmet Akif TERZİ, a.g.e, s.38

<sup>102</sup> Mehmet Akif TERZİ, a.g.e, s.38

<sup>103</sup> Mehmet Akif TERZİ, a.g.e, s.39

Ermeniler için kilise açılmıştır. Bu tarihten sonra Osmanlı İmparatorluğu içerisindeki azınlıklar kendilerine hamî bulma telaşına düşmüşlerdir.<sup>104</sup> ABD ve İngilizlerin misyonerlik faaliyetleri sonucunda Anadolu'nun her köşesinde Protestanlık yayılmış, bu devletlere bağlı kilise ve okullar açılmaya başlamıştır.<sup>105</sup> Tüm bu olayların doğal neticesi olarak da Tanzimat'la beraber Anadolu'daki Katolikler kendilerini Fransız, Ortodokslar Rus, Protestanlar da İngiliz kabul etmeye başlamıştır.<sup>106</sup>

Batılı güçlerin Çukurova'yı Ermenilere vaat etmesiyle beraber Çukurova'da huzursuzluk ve isyan çıkarmaya başlayan Ermenilere karşı tedbirler alınmaya başlanmıştır.<sup>107</sup> I. Dünya Savaşı'nda itilaf devletleri safında savaşan Ermeniler Çukurova'da ve Doğu Anadolu'da büyük Ermenistan hazırlıkları yapmaya başladılar. Ancak itilaf devletleri bu bölgeleri kendi aralarında çoktan paylaşmışlardı.<sup>108</sup>

İtilaf devletlerinin kendi aralarında yaptıkları Sykes-Picot (9-16 Mayıs 1916) Antlaşmasında Suriye'nin tamamı ile Musul, Çukurova ve Orta Anadolu'nun Sivas'a kadar olan bölümü Fransa'ya pay edilmişti.<sup>109</sup> Mondros Mütarekesi'nin 10 ve 16. Maddeleri bu gizli antlaşmada planlanan çerçevede hazırlanmıştı. Bu maddeler:

“10. madde: Toros Tünellerinin, İtilaf Devletleri tarafından işgali.

16. madde: Hicaz, Asir, Yemen, Suriye ve Irak'taki kuvvetler en yakın İtilaf Devletleri'nin kumandanlarına teslim olunacaktır. Ve Kilikya'daki kuvvetlerden emniyet ve düzeni sağlayacak miktarın haricindeki askerler, 5. Maddedeki şartlara uyularak verilecek kararlar doğrultusunda geri çekileceklerdir.”<sup>110</sup>

---

<sup>104</sup> Mehmet Akif TERZİ, a.g.e, s.39

<sup>105</sup> Mehmet Akif TERZİ, a.g.e, s.39

<sup>106</sup> Mehmet Akif TERZİ, a.g.e, s.39

<sup>107</sup> Mehmet Akif TERZİ, a.g.e, s.39

<sup>108</sup> Mehmet Akif TERZİ, a.g.e, s.39

<sup>109</sup> Mehmet Akif TERZİ, a.g.e, s.40

<sup>110</sup> Mehmet Akif TERZİ, a.g.e, s.41

### 1.1.8.2. Osmaniye'nin işgali

Adana ve çevresi 30 Ekim 1918 Mondros Mütarekesi'nden hemen sonra Fransızlar tarafından işgal edilmiştir. Fransa bu bölgeyi Çukurova yerine Ermenistan olarak adlandırıyordu. Bu bölgedeki idari işlerden sorumlu olan görevli için ise “Suriye ve Ermenistan Yüksek Komiseri” ünvanı verilmişti.<sup>111</sup>

Mondros Mütarekesi'nden sonra 18 Aralık 1918'de İskenderun limanına gelen Fransızlar 19 Aralık'ta önce Dört Yol'u daha sonra 27 Aralık 1919'da Osmaniye'yi işgal etmiştir.<sup>112</sup> Suriye İtilafnamesi (15 Eylül 1919) ile de bölge tam bir Fransız işgaline dönüşmüştür.<sup>113</sup> İşgali fırsat bilen ve daha önce tehcire tabi tutulmuş Ermeniler de geri dönmeye başladılar.<sup>114</sup> Daha önce tehcire tabi tutulan bu Ermeniler, Fransızların da desteği ile Türklere zulmetmeye başladılar. Osmaniye, Bahçe ve Haruniye'de halkın evlerini yağmaladılar, tecavüzler ve akla hayale gelmeyecek zulümler yaptılar.<sup>115</sup>

Yapılan zulümlere dayanacak takati kalmayan Müslümanlar Ramazan ayının ortalarında zulümleri protesto etmek amacıyla Osmaniye'nin Enverü'l-Hamid cami meydanında toplandılar. Ancak Fransızlar içlerinde kadınların ve çocukların bulunduğu bu topluluğa ateş açtılar. Fransızların ateşine maruz kalan ve kaçışan kadın ve çocukları kurtarmak maksadıyla Hacı Ali Oğlu Gâvur Ali, Hoca Mehmed Efendi ve arkadaşları siper aldıkları cami avlu duvarından ateşe karşılık vermişlerdir.<sup>116</sup> O sırada Akyar'da bulunan ve Osmaniye yakınlarına gelmiş olan Kara Hasan Müfrezesi de bu olay karşısında taarruza geçti. Böylece Fransızlar geri çekilmek zorunda kaldı.<sup>117</sup>

<sup>111</sup> Mehmet Akif TERZİ, a.g.e, s.41

<sup>112</sup> Mehmet Akif TERZİ, a.g.e, s.42; Yrd. Doç. Dr. Süleyman HATİPOĞLU, Milli Mücadele'de Osmaniye, Tarih İçinde Bütün Yönleriyle Osmaniye Sempozyumu İçinde, s. 31

<sup>113</sup> Yrd. Doç. Dr. Süleyman HATİPOĞLU, a.g.e, s.31

<sup>114</sup> Mehmet Akif TERZİ, a.g.e, s.42

<sup>115</sup> Mehmet Akif TERZİ, a.g.e, s.42

<sup>116</sup> Mehmet Akif TERZİ, a.g.e, s.42

<sup>117</sup> Mehmet Akif TERZİ, a.g.e, s.42; Yrd. Doç. Dr. Süleyman HATİPOĞLU, a.g.e, s.31-32

### 1.1.8.3. Osmaniye Cephesindeki Savaşlar

Fransız ve Ermenilerin zulümlerine dayanamayan halk, hükümetten de istediği desteği bulamayınca “Çete Harbi”ne başlamıştır.<sup>118</sup> Osmaniye ve çevre halkı Mayıs 1919’da direnişe başlamıştır.<sup>119</sup>

Osmaniye çete savaşlarının Reisi Hüseyin Ağa çete toplamaya başlamıştır. Millî Mücadele kahramanlarından Rahime Hatun da bu sırada çeteye katılmıştır.<sup>120</sup>

12 Şubat 1920’de Maraş’tan Fransızların atılması halkta büyük moral kaynağı olmuştur. Halkın ve yöneticilerin direnişe geçmesiyle 4 Mart 1920’de Haruniye’de Müdafaa-i Hukuk Cemiyeti kurulmuştur.<sup>121</sup> Cemiyetin başkanlığına ise Haruniye Bucak Müdürü Hüseyin Hilmi Bey getirilmiştir.<sup>122</sup> Kuvva-i Milliye güçlerinin Haruniye’de şekillenmesinin sebebi o sırada Bahçe ve Osmaniye’nin işgal altında olmasıdır.<sup>123</sup>

30 Mart 1920’de Fettahoğlu Yusuf (Türker) ve arkadaşları Fransızların Taşoluk’taki karakoluna saldırmış ve burayı imha etmişlerdir. Karakolda bulunan 27 kişilik Fransız ve Ermeni birliği etkisiz hale getirilmiştir. 4 Nisan 1920’de Fettahoğlu Hacı Mahmut’un idare ettiği Kuvva-i Milliye milis güçleri Yarbaşı’ndaki Fransız merkez karargâhına saldırmıştır. Bu saldırıda Fransızlar hezimete uğramıştır. Çok sayıda asker kaybeden Fransızlar Kanlıgeçit’e kadar geri çekilmek zorunda kalmışlardır.<sup>124</sup>

Mustafa Kemal’in emriyle Yörük Selim Bey Fransızlara karşı taarruz başlattı. İyice sıkışan ve durumdan ümitsiz olan Fransızlar Osmaniye’ye çekildiler. Böylece Bahçe ile Osmaniye arasında düşman kuvveti kalmadı.<sup>125</sup>

---

<sup>118</sup> Mehmet Akif TERZİ, a.g.e, s.32

<sup>119</sup> Mehmet Akif TERZİ, a.g.e, s.43

<sup>120</sup> Mehmet Akif TERZİ, a.g.e, s.43

<sup>121</sup> Mehmet Akif TERZİ, a.g.e, s.43

<sup>122</sup> Mehmet Akif TERZİ, a.g.e, s.43

<sup>123</sup> Mehmet Akif TERZİ, a.g.e, s.43

<sup>124</sup> Mehmet Akif TERZİ, a.g.e, s.44

<sup>125</sup> Mehmet Akif TERZİ, a.g.e, s.44



Rahime Onbaşı'nın da aralarında bulunduğu Kuvva-ı Milliye askerlerinin Fransızların karargahına düzenledikleri baskın neticesinde çok korunaklı olan bu karargah alınmıştır. Bu olayın ardından düşman kuvvetleri İslâhiye ve Bahçe'yi terk etmiştir.<sup>126</sup>

Fransızlar 5 Ekim 1920'den itibaren İskenderun ve Dört Yol üzerinden yeni kuvvetler sevk etmeye başlamışlardır. 10 Ekim 1920'de düşman kuvvetleri saldırıya geçtiler. Ancak Milli Kuvvetlerin kahramanca savunmaları karşısında Fransızlar ilerleyemediler ve ağır kayıplar verdiler. Kovanbaşı adı verilen bu savaş 10 Ekim 1920 günü sekiz saat sürmüştür, Milli Kuvvetlerin kahramanca savunmaları ve taarruzları neticesinde başarıyla sonuçlanmıştır. "Dört Yol kaymakamının verdiği bilgilere göre bu savaşta Fransızlar bine yakın kayıp vermişlerdir."<sup>127</sup>

Fransızlar 1 Kasım 1920'de Toprakkale'ye getirdikleri yeni kuvvetlerle saldırıya geçtiler. Anavarza kalesinden, Ceyhan nehrinin kuzeyinden ve Karatepe'den püskürtülen düşman kuvvetleri Kanlıgeçit'te toplanmaya başlamıştır. 8 Kasım 1920'de Fransızlar uçakları eşliğinde saldırıya başladılar. Ancak başarılı olamadılar. 9 Kasım 1920'de Kabaktepe'ye yapılan saldırıda burayı ele geçirdiler. Ancak milli kuvvetlerin baskınları ve taarruzları karşısında dayanamayan Fransızlar Antep'e çekildi. 1921 yılının ilk günlerinde Fransızlar artık tüm ümitlerini kaybetmişti.<sup>128</sup>

"Fransa 20 Ekim 1921'de Türkiye ile Ankara antlaşmasını imzalayarak bölgeyi terk etmiştir. Bu antlaşmaya göre 5 Ocak 1922'de Adana'dan ve 7 Ocak 1922'de de Osmaniye'den çekilmiştir."<sup>129</sup>

### **1.1.9. Cumhuriyet'ten Sonra Osmaniye**

"1923 yılında Cumhuriyetin ilanı ile birlikte sancakların vilayete dönüştürülmesi nedeniyle "Cebel-i Bereket Vilayeti" adını almıştır. Mehmet Eminler'in evinin de Vilayet Konağı olarak kullanıldığı söylenir. Ama asıl Vilayet Konağı, 1930'da yaptırılan bir süre de Kaymakamlık olarak kullanıldıktan sonra, 1991 yılında yıktırılıp yerine Özel İdare İşhanı dikilen binadır.

<sup>126</sup> Mehmet Akif TERZİ, a.g.e, s.44

<sup>127</sup> Mehmet Akif TERZİ, a.g.e, s.45-46; Yrd. Doç. Dr. Süleyman HATİPOĞLU, Milli Mücadele'de Osmaniye, s.32-33

<sup>128</sup> Mehmet Akif TERZİ, a.g.e, s.46-47

<sup>129</sup> Yrd. Doç. Dr. Süleyman HATİPOĞLU, Milli Mücadele'de Osmaniye, s.35

Cebelibereket Vilayetinin Merkezi Osmaniye'dedir. Bahçe, İslâhiye, Hassa, Payas ve Ceyhan da kazaları olmuştur.

1908'den itibaren 15 yıl sancak, 10 yıl da vilayet merkezi olan Osmaniye 1 Haziran 1933'de sebebi hala anlaşılamayan bir tasarrufla ilçe haline dönüştürülmüş ve Adana'ya bağlanmıştır.

Osmaniye, 1865 iskânından sonra coğrafi konumundan kaynaklanan avantajları nedeni ile hızla gelişmiştir. 1927 yılında Osmaniye'de 35 konak, 200'ü kiremit örtülü olmak üzere, 400 huğ tipi konut olduğu söylenmektedir. 1927 yılında nahiye ve köyleri ile birlikte Osmaniye'nin nüfusu 18.282 iken, 1940 yılında 24.778'e, 1945 yılında 29.054'e, 1950 yılında 34.661'e ulaşmıştır.

1950'lerde ülke çapında başlayan sanayileşme/şehirleşme sürecinde merkezi konumu, ulaşım kolaylığı ve ılıman iklimi nedenleriyle, Osmaniye tarım işçilerinin göç cenneti olmuştur. İskenderun Demir ve Çelik Fabrikasının açılması ile birlikte Osmaniye'ye göç hızla artmıştır.”<sup>130</sup>

## 1.2. Osmaniye'nin İlçeleri

### 1.2.1. Bahçe İlçesi

Antik Çağda Kilikya Bölgesi içerisinde yer alan Bahçe MÖ.1000'lerde Kargamış Hitit Krallığının sınırları içerisinde olup, bir kale kalıntısı üzerinde kurulmuştur. MÖ. XIV. yüzyılda Hititlerin egemenliği altında olup, Hitit Federasyonu'ndan Kızwatna Krallığının toprakları içerisinde idi. Asurlular bir süre bölgeyi egemenlikleri altına almışlarsa da sonunda Kilikyalılar onlara karşı ayaklanmışlardır. MÖ. VI. yüzyılın ortalarında Kilikya Bölgesi ile birlikte Perslerin eline geçmiş ancak, MÖ.333 yılında Büyük İskender'in Pers İmparatoru Darius'u yenmesinden sonra yöre Makedonyalıların egemenliğine geçmiştir. Büyük İskender İmparatorluğu'nun parçalanmasından sonra Çukurova ile birlikte Bahçe yöresi de Seleukosların payına düşmüştür. Ardından Romalıların egemenliğine girmiştir. İmparator Hadrianus MS.120-135 yıllarında Çukurova bölgesine önem vermiş ve burasını önemli bir ticaret merkezi haline getirmiştir. MS.395'de Roma'nın ikiye ayrılmasından sonra Adana ile birlikte, Doğu Roma'nın (Bizans) yönetimine girmiştir. Bizans hakimiyeti VII. yüzyıl

<sup>130</sup> <http://www.diyadinnet.com/YararliBilgiler-751&Bilgi=osmaniye-tarihi-ve-tarih%C3%A7esi-tarihsel-geli%C5%9Fimi> (13/06/2017 - Saat: 23.55); <http://www.osmaniyekulturturizm.gov.tr/TR,60788/tarihce.html> (13/06/2017 - Saat: 23.46); <http://osmaniye-bld.gov.tr/kentimiz/osmaniye-tarihcesi> (13/06/2017 - Saat: 23.29)

ortalarına kadar devam etmiştir. Abbâsilerle Araplar bu bölgeye akınlar düzenlemişler ve kısa bir süre sonra 965 yılında Bizanslılar yöreye yeniden egemen olmuşlardır.

Malazgirt Savaşı'ndan (1071) sonra Türkmen boylarından bazıları yöreye yerleşmişler, Anadolu Selçuklu Devleti'nin yıkılmasından sonra 1335'te Ramazanoğulları Beyliğinin eline geçmiştir. 1336 yılında Memlûklular bölgeyi hâkimiyetleri altına almışlardır. 1378 yılında Ramazanoğulları Beyliği döneminde bölgede ziraat ve hayvancılık yeniden gelişmiş, kent ve yollar imar edilmiştir. Yavuz Sultan Selim'in Mısır Seferi sırasında Osmanlı topraklarına katılmıştır.

Kanuni Sultan Süleyman'dan sonra yörede huzursuzluklar ve yönetimde boşluklar yaşanmış, bu durum XVIII. yüzyıldan sonra daha da kötüye gitmiştir. Yöredeki aşiretler köylere baskınlar düzenleyerek köylere yağmalamışlardır. Bunun üzerine halk köylerini ve tarlalarını bırakarak dağ yamaçlarına çekilmiştir. I. Dünya Savaşı sırasında bu karmaşa kendisini daha çok hissettirmiştir. Bunun üzerine 1866 yılında Fırka-i İslâhiye bölgede düzenlemeler yapmış ve Bahçe'yi Halep vilayetinin Maraş sancağına bağlı bir kaza yapmıştır. Ardından da 1878'de Adana Vilayetinin Cebel-i Bereket (Osmaniye) Sancağına bağlanmıştır.

I. Dünya Savaşı'ndan sonraki yıllarda Çukurova yöresini Fransızlar işgal etmiştir. Bu arada Bahçe bir süre için boşaltılmıştır. Çukurova'da başlayan direniş hareketleri sonucunda bölgede çete harbi başlamış, 1921'de Kuvayı Milliye'nin direnişi karşısında Fransızlar zor durumda kalmışlar, bunun sonucu olarak da 20 Ekim 1921'de Yeni Türkiye Cumhuriyeti ile yapılan Ankara Antlaşması ile bölgeyi terk etmişlerdir.

Cumhuriyetin ilanından sonra; Çukurova yöresi ve Bahçe yeniden imar edilmiş, 1933'te belediye teşkilatı kurulmuş ve Adana'ya bağlı ilçe konumuna getirilmiştir. Osmaniye'nin 1996'da il olması üzerine de Adana'dan ayrılarak Osmaniye'ye bağlanmış ve kendisine bağlı olan Hasanbeyli yeni ilçe olmuştur.<sup>131</sup>

---

<sup>131</sup> <http://www.bahce.gov.tr/ilemizin-tarihi> (13/07/2016 - Saat: 22.00)

### 1.2.2. Düziçi İlçesi<sup>132</sup>

Düziçi'nin tarihi kökenleri tam olarak aydınlatılmış değildir. Buna rağmen Düziçi'nin en eski dönemi hususunda görüşler bulunmaktadır. Bu görüşlerin en önemlisi, Hititlere dayandırılanıdır. Düziçi'nin tarihi, Anadolu'nun tarihinden ayrı olamayacağı görünen bir gerçektir. Öyleyse Düziçi'nin en eski tarihini Hititlere dayandırmak mantığı ortaya çıkmaktadır. 1947 yılından itibaren başlayan Kadirli Karatepe kazıları bu gerçeği doğrulamaktadır. 134 Düziçi'nin en eski tarihi hakkında elde ettiğimiz kaynaklar da bu varsayımlardan yola çıkarak aydınlatmaya çalışmaktadırlar.

Münih Üniversitesinden Prof. Dr. Barthel HRQUA 1996 yılından bu yana Adana Sirkeli Höyük'te arkeolojik kazı çalışmaları yapmıştır. 1998 yılında “Eski Çağda Adana Bölgesi Tarihi konulu bildiri Prof. Dr. Hayat ERKANAL aracılığı ile Çukurova Üniversitesi'nde düzenlenen konferansa bildiri olarak sunmuştur. Bu bildiri Adana ve çevresi ile ilgili şu ifadeler yer almaktadır:

“Strabo'dan (Geographia XIV, 5-1) öğrendiğimize göre Hellenistik ve Roma Dönemlerinde Kilikya adını taşıyor Çukurova... M.Ö. 1. binin erken dönemlerinde Asur kaynaklarında Çukurova'nın adı Que veya Hilukku 'dur. Etimolojik açıdan değerlendirildiğinde Hilakku ile Kilikya'nın aynı isim olduğu görülmektedir. Bu durumda Kilikya'nın ilk olarak Asur kaynaklarında ortaya çıktığını kabul etmemiz gerekir. M. Ö. 2. binde bölgenin adı Kizzuwatnadır. Bölgedeki en önemli şehirlerden biri de Adana yani eski adı ile Adaniya 'dır. Bu isim M.Ö. 8.yüzyıla ait Kadirli yakınındaki Karatepe-Aslantaş kitabelerinde karşımıza çıkmaktadır. Fakat bundan önce Andaiya adı M.Ö. 2. bin ortalarında yaşamış olan Hitit krallarından telepinu'ya ait emirnamede görülmektedir. Yani Hitit Dönemine ait belgelere göre Çukurova'nın çok önemli bir merkezidir. Bu sonuca göre Adana'yı Danae'ler ile bir tutmak fikri tamamen çürümektedir. MÖ. 70-19 yılları arasında yaşayan ünlü antik yazar Vergil'e göre, Danae'ler, Troya Atı gibi kendilerinden hediye alınmayacak bir toplumdur. Hitit kaynakları ünlü Amerikalı bilim adamı Albright'ın görüşünü de geçersiz kılmıştır. Albright'e göre Adana ilk olarak eski Yunanlılar tarafından kurulmuştur.”

---

<sup>132</sup> <http://duzici.gov.tr/ilcemizin-tarihi> (13/06/2017 - Saat: 22.00)

Yukarıda Adana'nın Hitit belgelerine göre çok önemli bir merkez olduğu belirtilmektedir. Adana'nın bu konumu çevresi için de geçerlidir. Görünen o ki, Düziçi ve çevresinin en eski dönemleri Hititlere dayanmaktadır.

Düziçi ve çevresinin en eski döneminin Hititlere dayandırılmak istenmesinin sebeplerinden biri de çevredeki kazı çalışmalarından çıkan tarihi kalıntılardır. Bu kalıntılar şunlardır: Çerçioğlu Köyü'nde bulunan Domuztepe kalıntıları, Böcekli Köyü'nde Neolitik dönemine ait olduğu düşünülen mağaralar ve yine aynı özelliklere sahip Aliboşlu Mağaraları'dır.

Düziçi ve çevresinin yakınlarından Anadolu-Suriye tarihsel ticaret yolu geçmesi bölgenin bir başka özelliğidir. Düziçi'nin Amanos Dağları'nda ender bulunan geçitlere yakın olması, bu ticaret yolu sayesinde yerleşimin gelişmesi ve kültürel faktörleri ortaya çıkarmaktadır.

Düziçi'nin tipik bir Akdeniz Medeniyeti niteliği taşıdığı genel durumuna bakıldığında görülmektedir. Bu durum, aynı bölgede hüküm süren Roma İmparatorluğu'nun kültürüne ait eserlerin Düziçi ve çevresinde sık sık görülmesinden ortaya çıkmaktadır.

Çukurova, tarih boyunca göçlere ve seferlere sahne olmuş bir bölgedir. Düziçi'ne yapılan seferlerden ilki Makedonya Kralı Büyük İskender'in Asya seferi ve diğeri de I. ve III. Haçlı Seferleri'dir. Bu Haçlı Seferleri sonucunda bölge kısa bir süre Haçlıların eline geçmiştir. Bunun sonucunda Düziçi ve çevresi etkilenmiştir.

Düziçi ve çevresinin en eski dönemlerini, Anadolu tarihinden soyutlamak imkansızdır. Zaten araştırmacılar, bu gerçekten yola çıkarak tarihi aydınlatmaya çalışmışlardır. Düziçi ve çevresi İlkçağda tarihsel sürece uygunluk göstererek çeşitli medeniyetleri bünyesinde bulundurmıştır.

Haruniye'nin kuruluşu hakkında Düziçi Kaymakamlığı tarafından 1990 yılında hazırlanan "İlçemiz Düziçi" adlı eserde şu ifadeler vardır:

"Bu günkü Haruniye yeni ismi ile Düziçi ilçesi Büyük Abbasi Halifesi Harun -ür Reşit'in uç beyi olan Faraç Bey tarafından 699 yılında kurulmuştur.

Faraç Bey bugünkü Kurtbeyoğlu mahallesinde bir kale inşa ettirerek burayı yerleşim merkezi olarak seçmiştir. Kaleye “Harun -ür Reşit Kalesi” ismi verilmiş ve yörenin adı da Haruniye olmuştur. Askeri yönden büyük önem taşıyan bu yöre ve kaleye Horasanlı gönüllü Türk Mücahit'leri yerleştirilmiş ve iskan edilmişlerdir. Haruniye M.S. 8. 960 yılında Araplar 'dan Bizanslılar'ın eline geçmiş ve kale yıktırılmıştır. Kale daha sonra Hamdaniler'den Halep Emiri Şeyh Al Davla tarafından geri alınarak yeniden onarılmıştır.”

Yukarıda verilen “699” tarihi ne Harun Reşit'in ne de babası Muhammed El-Mehdi devirlerini kapsamamaktadır. Halife Harun Reşit 786-809 ve babası El-Mehdi 775-785 yılları arasında Abbasi Halifeliği yapmışlardır. Öyle ise, bu tarih nereden çıktı? Bu tarih, Emevi Halifesi Abdülmelik Bin Mervan dönemi içerisinde yer almaktadır. Bu tarihte Abbasi denilen bir Arap devleti de yoktur. Görünen o ki, Haruniye'nin kuruluş yılı hususunda bir çelişki vardır.

Haruniye'nin Abbasi Halifesi Harun Reşit tarafından kurulduğu hususunda elde bulunan kaynaklar arasında bir çelişki yoktur. Yusuf HALAÇOĞLU, Haruniye'nin Abbasi Halifesi Harun Reşit tarafından 800 yılında kurulduğunu ifade etmektedir. Yukarıda “699” tarihi çelişkisi ortadan kalkmaktadır. “800” tarihi Harun Reşit'in Abbasi zamanındaki halifeliği içerisinde yer almaktadır. Bu tarih, mantıken de doğrudur.

İbrahim ve Cevriye ARTUK tarafından hazırlanan İstanbul Arkeoloji Müzeleri Ahirdeki İslâmî Sikkeler Katalogunun I. cildinde Haruniye ile ilgili iki İslâm sikkesi hakkında şu ifadeler vardır:

“Etrafında: Bismillah darb-ı heza el-dirliem bal-Haruniye sene tesi' ve setyin ve mei. Ortada: Huzeyme El-Halife El-Hadi memâ emir be Harun Bin Emir El-Mü 'minin Bin Hazım”

Yukarıdaki sikkenin üzerinde Hicri 169 senesine ait Haruniye ve ortasında da Emir Harun, Halife Hadi ve Huzeyme b. Hazım isimleri geçmektedir.

Huzeyme b. Hazım, Abbasi Halifesi Hadi ve Harun Reşit'in emirliği döneminde adına 785 yılında gümüş para bastırıldığı görülmektedir. Bu zat, Harun Reşit döneminde Hazarlarla yapılan

mücadelede o bölgeye vali olarak atanan Yezid b. Mezyed ile birlikte hareket etmiştir.146 Huzeyme, Adana ve çevresinde Harun Reşit döneminde valilik yapmıştır.

Katalogda Haruniye ile ilgili olan diğer sikkede şu ifadeler vardır:

“Etrafında: Bismillah darb-ı heza el-dirhem bal-Haruniye sene sebâyin ve mei. Ortada: İbrahim Muhammed resulullah El-Halife El-Hadi memâ Emir be Harun Bin Emir El-mü'mini Cerir”

Sikkede adı geçen Cerir, Abbasi Halifesi El-Hadi ve Harun Reşit'in emirliği zamanında Haruniye'de 786 yılında gümüş para bastırıldığı görülmektedir. El-Hadi döneminde Haruniye'de valilik görevinde bulunmuştur.

Yukarıda Haruniye'de Huzeyme ve Cerir denen zatların 785-786 yılları arasında Abbasi Halifesi El-Hadi ve Emir Harun Reşit adına para bastırılmış olmaları Halaçoğlu'nun belirttiği “800” tarihini de şaibe altında bırakmaktadır. Buradan şu ortaya çıkıyor: Harun Reşit'in emirliği döneminde Harun Reşit Kalesi babası El-Mehdi zamanında temellerini atmış olmasıdır. Harun Reşit, Abbasi halifesi olunca bu kaleyi tamamlamıştır. Bilindiği gibi; Abbasiler, Bizanslılarla olan sınırlarına Horasan'dan gelen Türkleri yerleştirmiştir. Bu yerlere Avasım adı verilmiştir. İşte Haruniye'de Sugur eş-Şâmiye denilen yerde bu tedbirin sonucunda ortaya çıkmış bir şehridir. Sugur denilen yerlerde Harun Reşit ve Mansur dönemlerinde 25 sene valilik görevinde bulunan Türk asıllı Ebû Süleym Fereç el-Hâdim et-Türki, 797 yılında Horasan Türklerini yerleştirmiştir. Bu zat, Düziçi Kaymakamlığı tarafından çıkarılan “İlçemiz Düziçi” adlı yıllıktaki Faraç Bey'dir. Haruniye, bu Horasan Türklerinin gelişi ile kuruluşunu tamamlamıştır. Öyle ise, Haruniye'nin kuruluşu 797-800 yılları arasında olmuştur.

Düziçi'ne bilinen göçler, birbirine yakın zamanlarda olmuştur. Bu göçlerin ilki, Ermenilerin Çukurova'ya gelişi ve diğeri de özellikle Büyük Selçuklu Hükümdarı I. Alâeddin Keykubat zamanında olmuştur. Bu son göçte bölgeye Oğuz ve başka Türk boylarından Avşar, Çavuldur, Peçenek, Kızık, Seğmenli, Karamanlı, Çakıllı Demircülü, Tatışlı, Çıkrık, Göçer Ceridi, Yüreğir Dokuzu, Durabeyli, Kerevetli, Bostancı, Ağçekoyunlu, Tâcirlü (Tecirli), Çıkrık ve Karkın gelmiştir. Bu Oğuz boyları ve başka Türk boyları bölgeyi yurt tutmuşlardır. Zamanımızda halâ bazı köylerde bu boyların adları

anılmaktadır. Örneğin, Düziçi'nin günümüzde Karkın adında bir köyü vardır. Karkın, 24 Oğuz boyundan birisidir. Bu Karkın Köyü'nün kökenleri bundan dolayı çok eskiye dayanmaktadır.

Türkiye Selçuklu Devleti'nin kurucusu Kutalmışoğlu Süleyman Şah, İznik'te birliğini sağladıktan sonra Doğu'ya doğru sefere çıktığında Düziçi'ni kendi topraklarına katmıştır. Ayrıca I. ve III. Haçlı Seferleri'nde bölge Haçlıların eline kısa süre geçmiştir.

Düziçi ve çevresi Moğol İstilasası sonucunda Anadolu'da hakimiyeti kaybeden Türkiye Selçuklularından sırasıyla önce Karamanoğulları'nın daha sonra da Ramazanoğulları ve Dulkadiroğulları'nın eline geçmiştir. Bu beylikler bölgede etkinliklerini sürdürmüşlerdir. Bu bölgeyi zaman zaman Ermeni Despotları ele geçirmişlerse de hakimiyeti tekrar Ramazanoğulları ve Dulkadiroğulları ele almışlardır.

Dulkadiroğlu Alaüddevle Bey vakıfları ve zaviyesi ile birlikte Haruniye'de Haruniye Camii'ni yaptırmıştır. Ayrıca Alaüddevle Bey, Zevniye (Harabe-i Haruniye) Zaviyesi'ni yaptırmıştır. Bu zaviye ve camiye Haruniye'ye tâbi Bostan Bükü ve Ötlek mezarları ile Alıncek mezrasının yarısını vakfetmiştir.

Düziçi, Dulkadiroğlu Beyliği'ne bağlı iken Osmanlı Padişahı Yavuz Sultan Selim'in Mısır Seferi sırasında Osmanlı topraklarına katmıştır. Osmanlılar döneminde Düziçi ve çevresine özellikle Danişmentli ve Zülkadriye Türkmenleri yerleşmeye başlamışlardır.

Osmanlı'ya karşı isyan eden Mısır Valisi Kavalalı Mehmet Ali Paşa'nın oğlu İbrahim Paşa, 1832 yılında Düziçi'ni Mısır topraklarına katmıştır. 1833 yılında Hatay-İskenderun yakınlarından geçerken göçebe halkı sindirmeye başlamıştır. Bu sırada İbrahim Paşa Beylan, Payas ve Maraş sancaklarını zapt etmiştir. Burada zor duruma düşen İbrahim Paşa, yörenden Ali Bekiroğlu ile anlaşarak ordusunun dağılmasını önlemiştir, Düziçi, 1834 yılında Kütahya Antlaşması ile Osmanlı'nın eline tekrar geçmiştir.

Mısırlı İbrahim Paşa yönetiminden sonra Çukurova'da eşkıyalık faaliyetleri başlar. 1860 yıllarda bütün Çukurova'yı, devletin iskan politikası gereğince gezen Ahmet Cevdet Paşa çıkan olayları bizzat görür. Ahmet Cevdet Paşa Tezakir-i Cevdet adlı eserinde Payas'tan Kilis'e ve



Beylan'dan Maraş'a kadar olan yerlerin hep isyan ettiklerini halkın ağaların peşlerine takıldıklarını belirtmektedir. 1865 yılında Ahmet Cevdet Paşa, at üstünde Düziçi'ne gelmiştir. O'na göre Haruniye, ormanlar içinde kalmış olan Çukurova'nın kışlak yerleşme yeridir. O dönemde Tecirli oymağı çevrede egemenliğini sağlamıştır. Bu oymak zaman zaman eşkıyalık faaliyetlerinde bulunmuştur.

Ahmet Cevdet Paşa Osmaniye, Cevdetiye ve İslahiye'nin kurucuları arasındadır. Bu kentleri kurmasındaki amaç; kışlak ve yaylak arasında gidip gelirken çevreye zarar veren oymakları yerleşik düzene geçirmektir. Ahmet Cevdet Paşa 1865'te Düldül Dağı'nı (Karlık Tepe) görür ve Ma'rûzât adlı eserinde şöyle anlatır:

“Düldül Dağı pek yüksek dağ olup çok uzak yerlerden sivri bir tepe gibi görünür. Halbuki ikiye münkasım (ayrılmış) olup, içinden Cihan (Ceyhan) nehri geçer. Bu dağın iki tarafında da vahşi Varsahlar sakin olur. Lakin birbirleriyle mülakad etmezler (görüşüp konuşmazlar) ve göçebe aşiretlerden (oymak) korktukları için ovalara inmeyip, diğer oymaklarda o dağa çıkamaz olduklarından bu Varsahlar kazmalar ile ziraat yaparak ve keçi besleyerek geçinirlerdi. İşte bu Düldül Dağı'ndan Beylen Boğazı'na (İskenderun) kadar olan Silsile-i Cibale (sıradağlara) Gâvur dağı denir. Yazılı kaynaklarda bunlara hükümetçe Cebeli Bereket (Bereket Dağı) denilmiş ise de ahili (halk) Gâvur Dağı derlerdi.”

O dönemde Düziçi de karışık bir durum içerisinde olduğu yukarıdaki metinden anlaşılmaktadır.

Haruniye idari bakımdan Maraş Sancağı'na bağlı Bahçe ilçesinin nahiyesi konumunda iken 1878 yılında Adana iline bağlanmıştır. Daha sonra Haruniye, I. Dünya Savaşı'ndan önce İngilizlerin ve sonra da 1919 yılında Fransızların işgaline uğramıştır. Bölgedeki Ermeniler, bu işgaller sırasında yöre halkına katliamlar yapmışlardır. 109 yaşındaki Düziçi'nin Gökçayır Köyü'nden olan Ümmühan CİNİK, Ermenilerle olan ilişkileri hakkında bize geniş bilgiler aktarmıştır.

Fransız işgali sırasında Kozan Mutasarrıfı İhsan Bey, Osmaniye Sancağı'nın Haruniye'de kurulan geçici merkezine mutasarrıf olarak görevlendirilmiştir.

Haruniye'de teşkil eden Milli Kuvvetler, 4-7-15 Mart 1920 tarihleri arasında Fransız-Ermeni işbirliği içerisindeki kuvvetlerle mücadele etmişlerdir. Yörük Selim Bey'in 27 Mart 1920 tarihinde Maraşlı mücahitlerle ve iki ağır makineli tüfekle Haruniye cephesine gelerek emir ve komutayı ele almıştır. Böylece Haruniye'deki Milli Kuvvetler iyice güçlenmiştir. Fransızlara karşı taarruza geçilerek yavaş yavaş Haruniye'den atmaya başlamışlardır.

Bu işgallerden yerli halk ve çete işbirlikçilerinin ortak çalışmaları ile 28 Mart 1920 kurtarmışlardır. Bu tarih, Düziçi Köy Enstitüsü kurucu Müdürü Ahmet Lütfi DAĞLAR tarafından tespit edilerek Haruniye'nin düşman işgalinden kurtuluş yıldönümü olmasını sağlamıştır.

1954 yılında Hacılar, 1957 yılında Haruniye belediye olmuşlardır. Her ikisi de Adana'ya bağlı idiler. Bu iki belediye 29.11.1983 yılında birleşip Düziçi ismini alıp Adana'ya bağlı ilçe olmuştur. Osmaniye'nin 1998 yılında il olmasından sonra Düziçi buraya bağlanmıştır.

### **1.2.3. Hasanbeyli İlçesi<sup>133</sup>**

Hasanbeyli İlçesi ve yörenin tarihi 5 ila 7 bin yıl öncesine dayanır. Bölgede Sümerler, Elâmlar, Babiller, İyonlar, Mısırlılar, Finikeliler, Etiler, Romalılar (Bizanslılar) ve Osmanlılar yerleşerek çeşitli uygarlıklar kurmuşlardır. 4-5 Yüzyıl Önce Yöreye nereden geldiği kesin olarak bilinmeyen Hasanbey adındaki bir şahsın yöreye yerleşmesiyle köy olmuştur. Türklerin Anadolu'ya girişleriyle (1071) Türk idaresine girmiştir. Bahçe İlçesine bağlı Hasanbeyli ve Kıraç isimli iki ayrı köy iken; 1973 yılında Bahçe İlçesine bağlı Belediye olan, 24.10.1996 gün ve 4200 sayılı Kanun ile Osmaniye İlçe'sinin İl olması ile aynı Kanun ile İlçelik statüsünü alan Hasanbeyli bu tarihten itibaren 131.085 dekar. Arazi ile Osmaniye İline bağlanmıştır. Şu anda ise ilçemiz 4 merkez mahalle, 6 köy, 2.693 hane ve 5.462 nüfusa sahiptir.

Hasanbeyli İlçesi, Bahçe İlçesine bağlı belediye iken 24.10.1996 gün ve 4200 Sayılı Bakanlar Kurulu Kararı ile Bahçe İlçesinden ayrılmış Osmaniye İline bağlı ilçe olmuştur.

<sup>133</sup> <http://www.hasanbeyli.bel.tr/trk.htm> (14/06/2017 - Saat: 00.00)

İlçede; İlçe Merkezinde (1) Belediye teşkilatı ve ilçeye bağlı (6) köy vardır. Köyler genel olarak dağlıktır. Köy halkının geçim kaynaklarını tarım ve hayvancılık teşkil etmektedir. Nüfus itibariyle en büyük köyümüz Karayığitli Köyüdür. İlçede; İlçeye bağlı (6) köy muhtarlığı bulunmaktadır. İlçe merkezinde (4) mahalle muhtarlığı bulunmaktadır. Toplam muhtarlık sayısı (10) dur.

#### **1.2.4. Kadirli İlçesi<sup>134</sup>**

Kadirli İlçesi çok eski çağlardan beri çeşitli uygarlıkların yaşamış olduğu Çukurova'da kurulmuş olup, ilçenin tarihi ana hatları ile bu bölgenin tarihi ile paralellik arz eder. Kadirli ara dönemlerde fazla sayıda el değiştirmelere konu olmuştur. Adana ovası Hükümdarı Asativatas M.Ö. 800 yıllarında ilçeye bağlı Karatepe-Aslantaş'ta bir uç kale kurmuştur.

Romalılar döneminde Flaviopolis adı ile görkemli bir kent olan Kadirli'de bu dönemi belgeleyen eserler bulunmaktadır. Bunlar İmparator Hadrianus'un (M.S. 117-1389) anıtsal tunç heykeli, bugün şehrin altında kalmış bulunan 6-7 dönümlük alana yerleşik Roma Hamamı, M.S. 5. Yüzyıla ait bir Roma Bazilikası olan Ala Cami ve yakın çevredeki bir çok diğer eser ve anıtlardır.

Bölgeye 7. Yüzyılda ilk Müslüman orduları, Abbasiler ve Selçuklular dönemlerinde de Türkler girmişlerdir. 1515 yılında Osmanlı Padişahı Yavuz Selim Kadirli'yi Osmanlı topraklarına katmıştır. Osmanlı döneminde Maraş Beylerbeyliğine bağlı bir sancak (Kars-ı Maraş, Kars-ı Zül Kadriyye) olan Kadirli 1865 yılına kadar Mütessesillikle idare edilmiş, 1865 yılında ilçe haline getirilmiş ve 1872 yılında merkezde belediye kurulmuştur. Şehre Osmanlı döneminde "Kars-ak-eli", Pazaryeri" ve "Kars Pazarı" gibi değişik adlar verilmiş, İlçe 1928 yılında Kadirli adını almıştır. Kadirli 1. Dünya Savaşı sonunda 14 Mart 1919'da Ermeni ve Fransızlar tarafından işgal edilmiş; 7 Mart 1920'de ise düşman işgalinden kurtarılmıştır.

---

<sup>134</sup> <http://www.kadirli.bel.tr/kadirli.html> (13/06/2017 - Saat: 00.10)

### 1.2.5. Sumbas İlçesi<sup>135</sup>

Kadirli ile Kozan arasında bulunan ve eski Kars-ı Zülkadiriye Coğrafyası içerisinde yer alan “Sumbas Bölgesi” yalnız Kadirli ve Kozan değil tüm Kilikya tarihinde çok önemli bir yer tutmaktadır. Zira Kapadokya Kilikya geçidinin yukarı ovadaki ilk duraklarından biri olan Sumbas tarih boyunca Kilikya’nın en hareketli yerlerinden biri olmuştur.

Birçok hükümdarın, kumandanın ve Beyin konakladığı, kavga tuttuğu Sumbas tarihi bakımından Anadolu tarihiyle eşleşmekte, Anadolu’da bulunan nice uygarlık izlerini bağrında taşımaktadır. Sıtır ve Çem (Kalayvannos) kaleleri; Cennetler ve diğer harabeler, höyükler, mağaralar, mağara mezarlar, kesteliler (tek kişilik mezarlar), şişeler, cereler ve cam kırıkları bu tarihi zenginliğin en belirgin kalıntılarıdır.

Hititler M.Ö. 1750 yıllarında Kayseri üzerinden Kilikya’ya indiler. Hitit Kralı Tuthalis Sis, Anavarza ve Sumbas’ı kendi topraklarına katarak doğuya yöneldi. M.Ö. 1750’den 1190’a kadar Hitit hakimiyetinde kalan Sumbas zaman zaman Kilikya ve çevresinde kurulmuş olan Kızvatna, Kue ve Donunalar gibi Devletçiklerin de hakimiyetinde kaldı. M.Ö. 860 yıllarında Kilikya’ya Asurlular hakim oldu. M.Ö. 612 yılında Anavarza’yı kendilerine başkent yapan Kilikyalılar Sis’ten Kapadokya’ya, Sumbas’tan Karatepe’ye kadar uzanan alanı 200 yılı aşkın süre ellerinde tuttular. M.Ö. 401 yıllarına doğru İranlılar (Persliler) Kilikya Krallığını kendilerine bağladılar. M.Ö. 333’te Payas dolaylarında İskender’e yenilerek Kilikya’yı terk ettiler. M.Ö. 100 yıllarına doğru Romalılar Kilikya’ya girdiler ve varlıklarını hissettirmeye başladılar. Ancak tam hakimiyetleri M.S. 375’lerde sağlanmıştır.

67 Yılında Flavyapolis (Kadirli) şehrini kuran Romalılar Sumbas’ın gelişmesi için gereken yatırımları yaptılar. Eski Sumbas Camiinin yerinde ve çevresinde yoğunlaşan bu yatırımlar idari, askeri binalar, manastır, konaklama yeri ve barınaklardan oluşmaktaydı. 636’larda başlayan İslam akınları karşısında dayanamayan Romalılar 758’lere doğru Kilikya’yı Abbasilere bırakmak zorunda kaldılar. Abbasiler 750 yıllarında meydana gelen zelzelenin Sumbas’ta yaptığı tüm yıkıntıları

<sup>135</sup> <http://www.sumbas.gov.tr/tarihi-yapisi> (13/06/2017 - Saat: 00.20)

tamir ederek Horasan'dan getirdikleri çiftçi ve mücahit Türkleri Çukurova'ya yerleştirdiler. Yöremizin ve İlçemizin adı olan Sumbas ismi Horasanlı Türklerden kalmıştır. Zira Sumbas bir Horasan nehri olan ve Hazar'a dökülen Atrek nehrinin en büyük koludur. Yöremizde 200 yıldan fazla kalan Horasanlı Türkler 969 yılında Bizans Hükümdarı Nikoforos'un Kayseri üzerinden Sumbas ve Anavarza'ya inmesi ile Sumbas ve çevresini terk etmişlerdir.

Anadolu Selçuklu Devletini kuran Kutalmış oğlu Süleyman Bey 1082'de Sumbas ve çevresini topraklarına kattı. 1100 yıllarına doğru Danişmentliler (Yağı- basanlar) bölgenin hâkimi oldular. 1178 yılında Danişmentlileri ortadan kaldıran Selçuklular Sumbas ve çevresine ikinci defa hâkim oldular. Bu hakimiyetleri Köseadağ Savaşı'na (1243) kadar devam etti. Selçukluların Kilikya'da hakimiyetlerini kaybetmeleri üzerine burada bulunan Türk ve Müslüman unsuru koruma görevi Memluklulara düştü. Dulkadirli Karaca Bey 1350 yıllarında Kadirli ve Sumbas topraklarını kendi ülkesine katmıştır. Tüm Dulkadirli elinde olduğu gibi; Kars ve Sumbas'da da Dulkadirli hakimiyeti 1350'den 1522'ye kadar devam etmiştir. 1522'de Osmanlılar Dulkadirli Beyliğini ortadan kaldırdılar. Kars-ı Zülkadiriye toprakları zamanla Sumbas ve Karamanlı olmak üzere iki bölgeye ayrılmıştır. Aralarında Savrun çayının sınır olduğu bu iki bölgeden Karamanlı'yı önce Latifoğulları sonra da Kerimoğulları yönetti. Sumbas bölgesini ise Gökvelioğulları kendilerine merkez yaparak idare ettiler. İki merkezden yönetilen Kars-ı Zülkadiriye 1865 Fırka-i Islahiye hareketi ile yeniden tek merkezden idare edilmeye başlandı. Dulkadirli ve Osmanlılar döneminde Savrun, Mekelkin, Hacın, Mağara nahiyelerine merkezlik yapan tarihi Sumbas Nahiyesi Cumhuriyet döneminde iki köylük bir yer durumuna gelmiştir. Kızılömerli, Çaygeçit, Küçükçınar, Hamoğlu (Yazıboyu) köylerinde yaşayan halk eski Karaömerli köyünden ayrılarak şimdiki yerlerine göç etmişler ve ayrı muhtarlık kurmuşlardır. Halk dağılınca Karaömerli ve Araplı köyleri (Şimdiki Sumbas) eski hareketliliğini kaybetmiş Kadirli İlçe merkezi gelişmiştir.

Cumhuriyet döneminde Kadirli İlçesine bağlı iki köy olarak varlıklarını sürdürmüşlerdir. 1992 yılında bu iki köy birleşerek Belediye teşkilatı kurdular. Belediyeye isim olarak tarihi SUMBAS ismini verdiler. 24.10.1996 yılında 4200 Sayılı Kanun'la Osmaniye'nin İl olmasıyla birlikte Sumbas İlçe statüsüne kavuştu.

### 1.2.6. Toprakkale İlçesi<sup>136</sup>

Toprakkale ilçesi kökleri çok eski çağlara dayanan uygarlıkların yaşamış olduğu Çukurova'da kurulmuştur. Tarihi gelişimi Çukurova tarihi ile paralel özellik gösterir.

Çukurova'ya ilk gelen kavim Luviler'dir. Milattan önce 17-16. yüzyılda Çukurovalılar güneydoğudan gelen göç dalgalarından korunmak için bir krallık kurmuşlardır. Geçmişte Kizvatno diye anılan bu krallık, M.Ö. 12. yüzyılın sonlarında Hitit devleti ve denizci kavimler tarafından çöktüğü halde o kargaşalıktan sıyrılmış ve Que adı ile tekrar ortaya çıkmıştır. M.Ö. 7. asrın 1. yarısında Çukurovalılar, Asurlulara yenilmelerine rağmen karamsarlığa düşmemişler bu imparatorluğun yıkılmasıyla (M.Ö.612) Kilikyalılar olarak eski krallıklarını diriltmişlerdir.

Kilikya ismi; Finike hükümdarı Kilik'in adından gelmiştir. M.Ö. 6. yüzyılda Keyhüsrev zamanında bu bölge İranlıların işgaline uğramıştır. M.Ö. 333 yılında Büyük İskender'in eline geçen bölge, Büyük İskender'in ölümüyle Selevkoslar'ın (Seleucus) payına düşmüştür. Güçlü komutan Pompeus'un izlediği yumuşak politika sonucunda M.S. 1. yüzyılın başlarında Roma İmparatorluğu'na katılan bölge, bilhassa Doğu Roma İmparatorluğu'nun yönetiminde uzun yıllar kalmıştır.

Ortaçağın ilk yarısında bölge etnik yönden büyük değişikliklere uğramıştır. Bunun sebebi çok şiddetli depremlerin köy ve şehirleri yıkmış olması, bölge halkını dağıtmasıdır.

İslâm orduları ilk kez 7. yüzyılda Halife Hz. Ömer zamanında bu bölgeye gelmişlerdir. Fakat burası asıl olarak Emevi halifesi Abdülmelik zamanında (685-705) ele geçirilmiştir. Abbasiler zamanında da müslümanlaştırılmıştır.

1071 Malazgirt Savaşı ile Türkler Anadolu'ya hızla yayılmışlar ve Anadolu'yu Türk yurdu yaparak, 11. yüzyılda Çukurova'ya yerleşmiştir. Türk komutanlarından aynı zamanda Anadolu Selçuklu Devleti'nin de kurucusu olan Süleyman Şah, 1082 yılında Kilikya'ya inerek Çukurova'yı tamamen fethetmiştir. Ancak bu fetih ile beraber Çukurova'da Türk hakimiyetinin kurulduğunu söylemek oldukça güçtür. Çünkü Türkler'in bu bölgedeki fetih politikasını izleyen askerî üstünlükleri

<sup>136</sup> <http://www.toprakkale.gov.tr/kaymakamligimizin-tarihcesi> (13/06/2017 - Saat: 00.35)

kısa zamanda bölgeye Türkmenler'in yerleştirilememesi, belirli bir ekonomik düzen kurulmaması yüzünden sürekli hakimiyete ve yurt edinmeye dönüşmemiştir. Haçlı seferleri sırasında da Çukurova'da Kilikya Ermeni Prenslığı kurulup varlığını sürdürmüştür.

Fakat 13.yüzyılda Kilikya Ermenileri'nin Anadolu'yu istila eden Moğollar ile işbirliği yapmaları, Selçuklular'ın aleyhine çalışmaları, hatta Çukurova limanlarını Mısır Memluklu Devleti yönünden yapacakları askerî hareketler için Moğollar'ın emrine vermek istemeleri yüzünden, Memluklular karşı harekete geçerek Suriye'deki Türkmenleri bölgeye yerleştirmeye, dolayısıyla Ermeniler'in Çukurova'daki hakimiyetlerine son vermeye çalışmıştır.

Ermeni Kralı 5. Leon'un (1382) ölmesiyle de Çukurova'da Türk nüfusuna dayalı fetihçi yurt edinme, sosyal-ekonomik hareket gerçekleşmiş Ermeniler'in siyasî hükümlanlığı tasfiye edilmiştir. Böylece Çukurova Türkler tarafından tamamen fethedilmiştir.

14. yüzyıldan itibaren Mısır Memluklularına ve onlara bağlı olan Ramazanoğulları idaresine geçen bölge, bu dönemde imar edilmiştir. 1608 yılında Ramazanoğulları'nın Osmanlı Egemenliğine girmesiyle bölge de Osmanlı sınırlarına katılmıştır.

19. yüzyılın ilk yarısında Osmanlı Devleti'ne isyan eden Mısır Valisi Mehmet Ali Paşa tarafından bölge istila edilmiştir. 1833 Kütahya Anlaşması ile bölge Mısır'a bağlanmış ise de 1840 Londra Anlaşması ile yeniden Osmanlı idaresine geçmiştir. Toprakkale İlçesi de Osmanlı idaresi altındaki Cebel-i Bereket vilayetinin içinde yer almıştır.

Toprakkale, Kurtuluş Savaşı sırasında da önemli bir rol oynamıştır. Toprakkale'nin stratejik konumundan dolayı, itilaf devletleri 30 Ekim 1918 Mondros Ateşkes Antlaşması'nın 7. maddesine dayanarak güvenliklerini tehdit ettiği gerekçesiyle bölgeyi işgal etmiştir. Bölgeyi ilk işgal eden devlet, Toprakkale Karabahadır mevkiine tabur olarak yerleşerek Karaçay civarında bulunan Tepe Burnu'na kamp kuran İngilizler'dir. İngilizlerin bir aylık işgalinden sonra daha önce yapılan protokol gereği bölge Fransızlar'a terk edilmiş, Fransızlar da Toprakkale'yi karargâh olarak kullanmıştır. Fransız işgali sırasında halk işgale tepki göstererek, Kuva-yı Milliye çetelerine çeşitli yardımda bulunmuş ve ilçe 29 Aralık 1921'de düşman işgalinden kurtulmuştur.

Daha önce Adana'ya bağlı Osmaniye ilçesinin bir kasabası olan Toprakkale, 24 Ekim 1996 tarih ve 4200 sayılı kanun ile Osmaniye'nin Türkiye Cumhuriyeti'nin 80. ili haline getirilmesiyle ilçe olmuş ve Osmaniye iline bağlanmıştır.

Toprakkale adını, kendi sınırları içerisinde bulunan kaleden almıştır. Güneybatısı dağlarla çevrili olan ilçenin kuzey ve doğu yönleri göz alabildiğince ovadır. Çeşitli meyve ağaçları ve tabii bitki örtüsüyle şirin bir ilçedir.

Toprağından bolluk ve bereket yanında uygarlık fişkırان Toprakkale ilçesi yurdumuzun Akdeniz Bölgesi'nin Çukurova bölümünde yer almıştır. Osmaniye ilinin güneybatısında bulunan Toprakkale İlçesi; güneyde Hatay, batıda Adana, doğu ve kuzeyinde Osmaniye ili ile çevrilidir.

İlçede Akdeniz iklimi görülür. Yazlar sıcak ve kurak, kışlar ılık ve yağışlı geçer. Yağışlar sonbaharda başlar, ilkbahara kadar sürer. Amanoslar Akdeniz'den gelen yağmurları iç kesimlere bırakmadığı için Amanoslar'ın denize bakan yamaçları gür ormanlarla kaplıdır. İlçede ortalama yağış miktarı 610 mm olup yağışlar özellikle yağmur şeklindedir.

Karaçay ilçenin en önemli ve tek akarsuyudur. Sulamada kullanılan ve Akdeniz'e dökülen Karaçay'ın taşıdığı su miktarı genelde yetersiz olup, mevsimlere göre değişmektedir.

### 1.3. Osmaniye'nin Etnik Yapısı

#### 1.3.1. Anadolu'ya Yerleşen Türkmenler

##### 1.3.1.1. Anadolu'daki Türkmen ve Yörük Grupları

ANADOLU'DAKİ CEMAATLERİN BAĞLI BULUNDUKLARI OĞUZ BOYLARI				
Sıra	Boy	Cemaat sayısı	Hane	Mücerred
1	Avşar	5.406	140.357	43.627
2	Beğdili	1.540	42.738	13.297
3	Kayı	1.707	70.406	13.874
4	Bayad	2.099	59.222	17.333
5	Büğdüz	229	4.358	993
6	Yüreğir	1.261	26.405	9.016
7	Çepni	512	22.128	5.885
8	Çavundur	146	4.432	1.686
9	Yıva	3.782	120.939	30.692



10	Karaevli	44	1.953	1.179
11	Yazır	569	22.049	4.743
12	Dodurga	637	15.926	4.624
13	Karkın	1.480	23.544	6.243
14	Kızık	1.587	19.051	9.314
15	Salur	2.318	69.416	21.578
16	Peçenek	547	14.025	4.271
17	Eymür	2.320	58.805	19.023
18	Bayındır	3.010	88.823	23.899
19	Kınık	1.200	25.601	9.270
20	Yaparlı	181	3.635	1.324
21	Döger	1.560	40.720	12.784
22	Alayundlu	624	15.829	3.609
23	İğdir	1.182	35.359	11.140
24	Alkaevli	2	19	15
	TOPLAM	33.943	925.740	269.419
1	Varsak (Üçoklardan)	1.555	40.252	14.666
2	Barak	195	5.960	1.969
3	Çunkar	494	12.428	5.183
	TOPLAM	2.244	58.637	21.818
	GENEL TOPLAM	36,187	984.377	291.237

Tablo 21: Anadolu'daki Cemaatlerin Bağlı Buldukları Oğuz Boyları<sup>137</sup>

	Yörük ve Türkmen grupları	Cemaat Adedi	Hane Sayısı	Mücerred	Buldukları Bölgeler
1	Ak Keçilü Yörükleri	187	9.874	2.091	Birecik, Kütahya, Mardin
2	Ak koyunlu Türkmenleri	228	9.070	2.193	Afyon, Bozok, Kütahya, Uşak, Sivas
3	Akçaköy Yörükleri	28	332	159	Saruhan
4	Ali Beğlü Taifesi	73	1.725	528	Adana, Bozok, Tarsus
5	Andırın ve Haruniye Yörükleri	55	1.103	537	Adana, Kars-ı Maraş, Maraş, Özer
6	Arslan Ali Taifesi	22	867	281	Sivas
7	Atçeken Yörükleri	1.911	35.576	5.638	Afyon, Aksaray, Akşehir, Eskişehir, Karaman, Konya, Niğde, Urfa
8	Avşar Taifesi	137	5.006	1.461	Adana, Bozok, Haleb, Kozan, Kütahya, Şark Vilâyeti, Uşak
9	Ayrı Tamlu	45	1.441	476	Dulkadır, Kars-ı Maraş, Kozan

<sup>137</sup> Yusuf Halaçoğlu, Anadolu'da Aşiretler, Cemaatler, Oymaklar (1453-1650), s. XXXI - XXXII

	Taifesi				
10	Balasanlu Taifesi	24	418	174	Malatya, Samsad
11	Bayındır Taifesi	90	2.419	630	Adana, Tarsus
12	Boylanlu Taifesi	12	243	147	Malatya, Samsad
13	Bozca Todurga Taifesi	76	1.975	445	Tarsus
14	Bozdoğan Yörükleri	119	2.909	1.368	Adana, Aksaray, Karaman, Tarsus
15	Bozkırlu Yörükleri	110	2.438	919	Aksaray, Ankara, Karaman, Kırşehir, Konya
16	Bozulus Türkmenleri	708	35.226	7.381	Ankara, Birecik, Bozok, Diyarbakir, Dulkadir, Erzurum, Kilis, Maraş, Sivas, Siverek, Urfa
17	Bulgarlı Taifesi	55	1.253	454	Adana, Karaman
18	Çakallu Taifesi	16	342	180	Besni, Malatya
19	Çokun Taifesi	99	3.448	927	Adana, Özer, Sivas
20	Çömlek Taifesi	14	498	116	Adana
21	Çullıyan Yörükleri	259	8.265	2.313	Aydın
22	Danişmendli Türkmenleri	379	12.318	444	Adana, Afyon, Aksaray, Ankara, Aydın, Karaman, Kayseri, Kırşehir, Maraş, Sivas, Tarsus
23	Dulkadirli Türkmenleri	1.923	51.534	9.140	Adana, Ankara, Antakya, Antep, Besni, Birecik, Bozok, Diyarbakir, Ergani, Kars-ı Maraş, Kayseri, Kozan, Malatya, Maraş, Özer, Sivas, Urfa
24	Dündarlı Yörükleri	196	6.110	1.713	Adana, Aksaray, Karaman, Niğde, Sivas
25	Eğlenli (Eğlen-oğlu) Taifesi	47	1.203	307	Kars-ı Maraş, Kozan
26	Elbistan Yörükleri	20	419	196	Maraş
27	Ellici Yörükleri	395	5.288	2.085	Adana, Aydın, Bursa, Karesi, Kütahya, Manisa, Saruhan
28	Elvanlı (Elvan) Taifesi	120	2.923	633	Tarsus
29	Esenlü-i Eredna (Ertana) Taifesi	156	3.976	1.176	Tarsus
30	Eymir Hanlı Taifesi	15	268	64	Tarsus
31	Gökçelü Taifesi	96	2.456	720	Tarsus

32	Günerli Taifesi	46	1.225	397	Tarsus
33	Haleb Türkmenleri	1.084	45.810	16.787	Adana, Antep, Birecik, Diyarbakir, Halep, Hama, Kilis, Malatya, Maraş, Sivas
34	Haymene Yörükleri	776	19.608	5.531	Aksaray, Ankara, Ereğli, Karaman, Koçhisar, Konya, Niğde, Sivrihisar, Tarsus
35	Horzum Yörükleri	113	5.273	734	Aydın, Denizli, Menteşe, Muğla
36	İçel Türkmenleri	2.392	68.147	28.786	İçel, karaman, Niğde
37	İskender Beğ Yörükleri	47	2.242	171	Menteşe, Muğla
38	İslâmlu Yörükleri	73	1.826	487	Kayseri
39	Kara Keçilü Yörükleri	303	10.768	3.396	Birecik, Konya, Mardin
40	Kara koyunlu Türkmenleri	314	10.673	2.079	Aydın, Bozok, Eskişehir, İzmir, Menteşe
41	Kara Ulus Taifesi	225	1.610	711	Urfa
42	Karacalu (Karacalar) Yörükleri	120	1.590	479	Biga, Bursa
43	Karaçorlu Türkmenleri	33	359	4	Erzurum
44	Karaisalı Taifesi	265	6.257	1.818	Adana, Karaisalı
45	Karı Kışlalı Taifesi	31	2.074	720	Adana
46	Kasaba Yörükleri	118	3.637	627	Ankara
47	Kavurgalı Taifesi	127	2.746	1.056	Adana, Bozok, Kozan, Özer, Sivas, Tarsus
48	Kılcan Yörükleri	139	6.076	756	Kütahya, Konya, Karaman, Hamid
49	Koçhisar Yörükleri	23	509	182	Koçhisar
50	Kosun Yörükleri	418	10.701	3.129	Tarsus (Kosun)
51	Köstere Yörükleri	121	2.657	453	Kayseri
52	Kuştemür Yörükleri	280	6.038	1.567	Konya Eski il, Tarsus
53	Kuzviran Yörükleri	23	1.153	61	Menteşe (Köyceğiz)
54	Maraş Yörükleri	3.464	61.380	28.853	Adana, Adıyaman, Antep, Besni, Birecik, Bozok, Çorum, Kars-ı Maraş, Kilis, Malatya, Maraş, Özer, Sivas, Tarsus
55	Marmaracık Yörükleri	13	181	73	Saruhan
56	Menteşe Yörükleri	37	1.860	108	Menteşe
57	Milli Taifesi	16	989	278	Çemişkezek, Kilis, Mardin

58	Mukataahane Yörükleri	24	266	256	Saruhan, Manisa
59	Oğul Beğlü Taifesi	11	255	74	Özer, Tarsus
60	Orhan Beğlü Taifesi	150	3.283	1.069	Tarsus
61	Pasyan Taifesi	120	3.272	835	Berazi, Diyarbakir, Savur
62	Rum (Anadolu) Yörükleri	18	184	15	Bozok (Yozgat)
63	Saruhan Yörükleri	1.367	8.491	5.516	Saruhan (Ilıca, Gördüs, Güzelhisar, Manisa, Menemen)
64	Savcı Hacılu Taifesi	127	3.415	1.168	Adana, Kozan
65	Sındırgı Yörükleri	34	195	11	Karesi, Sındırgı
66	Sivas Türkmenleri	28	729	271	Sivas, Uşak
67	Sonisa Yörükleri	14	428	242	Niksar, Sivas, Sonisa
68	Söğüd Yörükleri	19	501	196	Biga, Bursa
69	Şam (Şam Bayadı) Yörükleri	95	2.426	316	Bozok, Gedük, Sivas
70	Taceddinlü Taifesi	16	931	223	Ankara, Bacı Kaz.
71	Taşköprü Yörükleri	62	1.542	754	Kastamonu, Taşköprü
72	Teke Türkmenleri	462	18.009	4.626	Antalya (Elmalı, İğdir, Kalkanlı, Karahisar, Kaş, Milli Nah., Muslu Nah.), Aydın (Sart, Sultanhisarı, Tire, Silifke), Maraş, Menteşe, Tarsus
73	Terkemiş Yörükleri	38	1.758	290	Hamid, Gölhisar
74	Toylu Yörükleri	34	1.399	125	Kütahya
75	Turgud Yörükleri	154	4.149	490	Akşehir, Karaman (Turgud, Saidili)
76	Turhal Yörükleri	20	588	209	Tokat, Turhal
77	Ulaş Taifesi	216	5.077	1.597	Adana (Yüreğir), Tarsus, Kosun, Ulaş
78	Ulu Yörük Taifesi	1.437	41.001	23.199	Amasya, Ankara (Ayaş, Beğpazarı), Bozok, Budaközü, Çorum, Eskişehir, Mihaliç, Sivas, Sivrihisar, Sorkun
79	Uluborlu Yörükleri	8	84	–	Hamid, Uluborlu
80	Yaban Eri Türkmenleri	69	3.081	1.034	Sivas
81	Yahyalı Yörükleri	222	7.736	2.862	Adana (Karaisalı, Sarıçam), Aydın, Bozok (Boğazlıyan), Develi, Karahisar, Kayseri, Niğde, Tarsus, Ürgüb

82	Yakublar Yörükleri	8	99	47	Karesi, Pınarhisar
83	Yeni il Türkmenleri	12	605	17	Sivas
84	Yenişehir Yörükleri	185	3.480	1.237	Aydın (Alaşehir, Arpaz, Birgi, Bozdoğan, İzmir, Sultanhisarı, Tire, Yenişehir), Hamid (Eğirdir), Kütahya (Kula), Mentеше (Tavas), Saruhan (Adala)
85	Yortan Taifesi	55	1.429	254	Bolu (Kıbrıs, Konrapa), Tarsus (Ulaş, Kosun)
86	Yüzdecıyan Yörükleri	335	3.102	2.564	Aksaray, Ankara, Bayburd, Kelkid, Konya, Ereğli, Eski il, Koçhisar, Niğde
87	Yüzdepâre Yörükleri	58	2.876	216	Kırşehir, Çiçekdağı
88	Zakırlü Kabilesi	63	1.567	332	Bozok, Sorkun
89	Zekeriyalı Taifesi	34	860	252	Tarsus, Ceyhan
	TOPLAM	23.745	655.800	187.270	

Tablo 22: Anadolu'daki Türkmen ve Yörük Grupları<sup>138</sup>

### 1.3.1.2. Oğuz Boylarına Mensup Cemaatlerin Yaşadıkları Yerler

Boy Adı	Oğuz Grubu	Anadolu'da bulunduğu yerler
KAYI	BOZOK Gün Han Oğulları	Adana (Merkez, Dünderli, Kınık, Yüreğir), Afyon, Aksaray (Koçhisar), Akşehir (Ilgın), Amasya, Ankara (Merkez, Ayaş, Beğpazarı, Çubuk, Haymene, Kasaba), Aydın, Antep, Bayburd, Beğ S. (Mihaliç, Sivrihisar), Birecik (Araban, Suruç), Bolu (Ereğli, Gerece, Taraklıborlu), Bozok (Yozgat, Kanak), Çankırı (Çerkeş, Tosya), Çermik, Çorum (Bayadözü, Budaközü, İskilip), Diyarbakır (Ceylan Nah.), Ergani, Erzurum (Kemah), Halep, Hamid (Barla, Doyuran, Eğirdir, Gölhisar, Isparta, Uluborlu), Hüdavendigâr (Bursa), İçel, Karaman, Karesi (Balıkesir), Kadirli, Kastamonu (Araç, Boyabad, Sinop, Taşköprü), Kayseri, Kırşehir, Kilis, Kocaeli, Konya (Eski il, Turgud, Bayburd, Ilgın, Mahmudlar, Saidili), Kütahya (Aydos, Gediz, Geyikler, Alaşehir, Kula, Küre, Lazkiye, Selendi, Simav, Şeyhlü, Yalak), Maraş, Besni, Mardin (Beriyecik), Mentеше (Balat, Bozöyük, Çine, Eskihisar, Köyceğiz, Mekri, Milas, Peçin, Tavas), Muğla, Niğde (Anduğu, Bor, Develi), Saruhan, Sis (Kozan), Sivas (Budaközü, Sorkun), Tarsus, Teke (Milli, Karahisar), Tekirdağ, Uşak.
BAYAD	BOZOK Gün Han Oğulları	Adana (Karaisalı, Kınık, Özer=Payas, Yüreğir), Afyon, Aksaray (Koçhisar), Akşehir, Amasya, Ankara (Bacı, Beğpazarı, Çubuk), Aydın, Antep, Beğ (Sivrihisar), Birecik (Suruç), Bitlis (Adilcevaz), Bozok (Yozgat, Akdağ, Karadere, Sorkun, Emlâk, Gedük, Kanak), Çankırı, Çemişkezek, Çorum (Bayadözü, Katar, Osmancık), Diyarbakır (Hasankeyf, Batı Diyarbakır, Savur), Ergani, Erzurum (Tercan), Eskişehir, Halep, Hama, Hamid (Burdur, Eğirdir, Uluborlu, Yalvaç), Hüdavendigâr (Bursa), İçel (Mud), Karaman (Ereğli, Ürgüb), Kadirli, Kayseri, Kırşehir, Kilis (Çöm), Konya (Bayburd, Eski il, Göçü, Ilgın, İnsuyu, Kureyözü, Mahmudlar, Saidili, Turgud), Kütahya (Geyikler, Şeyhlü), Malatya (Argovan, Besni, Gerger, Hisn-ı Mansur=Adıyaman, Kâhta), Maraş (Elbistan, Kara Hayıt, Kurupınar, Zamantı), Mardin, Mentеше, Niğde, Özer-ili, Saruhan (Demirci), Manisa, Sis (Kozan), Sivas (Budaközü, Nıksar, Sorkun), Şam, Tarsus (Kosun), Teke (Milli Nah.), Trablusşam, Urfa, Şark Vilâyeti.

<sup>138</sup> Yusuf Halaçoğlu, Anadolu'da Aşiretler, Cemaatler, Oymaklar (1453-1650), s. XXXII-XXXV

ALKAEVLI	BOZOK Gün Han Oğulları	Aksaray (Koçhisar)
KARAEVLI	BOZOK Gün Han Oğulları	Kastamonu, Sivas (Tokat, Turhal)
DÖĞER	BOZOK Ay Han Oğulları	Adana (Berendi, Dünderli, Özer ili), Afyon, Aksaray, Ankara, Aydın, Antep, Biga, Birecik (Ank, Suruç), Bozok (Yozgat), Çapakçur, Çemişkezek, Çermik, Diyarbakir (Akçakale, Savur, Berazi), Eskişehir, Erzurum, Halep, Hama, Hamid (Burdur, Isparta), İçel, Karaman, Kars-ı Maraş (Kadirli), Kayseri, Kerkük, Kilis, Konya, Kütahya, Malatya (Besni, Gerger, Hısn-ı Mansur=Adıyaman, Kâhta), Maraş, Mardin, Niğde, Nusaybin, Özer (Payas), Savur, Sis (Kozan), Sivas, Siverek, Şam, Tarsus, Trabzon, Urfa (Bozili=Bozova, Harran, Haykuyu, Kaba Haydar, Kozan, Sallı, Ulum).
YAZIR	BOZOK Ay Han Oğulları	Adana, Aksaray, Amasya, Ankara, Aydın (Alaşehir, Yenişehir), Birecik (Ank, Suruç), Bozok (Yozgat), Çankırı, Çemişkezek, Çermik, Diyarbakir, Erzurum, Halep, Hamid (Eğridir, Gölhisar, Uluborlu), Hüdavendigâr (Bursa), Karaman, Kayseri, Kırşehir, Kilis (Çöm), Kocaeli (Gebze), Konya, Kütahya, Maraş, Mardin (Beriyecik), Menteşe, Sis (Kozan), Sivas, Siverek, Tarsus, Teke (Antalya, Elmalı, Kaş), Trablusşam, Urfa (Bozova, Harran), Uşak.
DODURGA	BOZOK Ay Han Oğulları	Adana, Aksaray, Amasya, Ankara, Biga (Ezine), Beğ S. (Sivrihisar), Birecik (Suruç), Bolu, Çankırı, Çorum, Diyarbakir, Erzurum, Halep, İçel (Mud), Karaman, Kastamonu, Kırşehir, Maraş, Menteşe (Mekri Peçin), Sivas, Tokat (Turhal), Tarsus (Kosun, Ulaş), Teke (Antalya, Milli Nah., Muslu Nah.), Trablusşam, Urfa (Bozova).
YAPARLI	BOZOK Ay Han Oğulları	Aydın (Alaşehir, Arpaz, Birgi, Bozdoğan, İzmir, Sultanhisar), Tire Vakıf, Yenişehir), Hamid (Eğridir, Gölhisar), Kütahya, Mardin, Menteşe (Mekri, Muğla, Tavas, Peçin), Saruhan (Adala, Akhisar).
AVŞAR	BOZOK Yıldız Han Oğulları	Adana, Afyon, Aksaray, Amasya, Ankara, Aydın, Antep, Beğ S (Sivrihisar), Beyşehir, Birecik, Bolu, Bozok (Yozgat), Çankırı, Çemişkezek, Çorum, Diyarbakir, Erzurum, Halep, Hamid (Eğridir, Gölhisar, Uluborlu, Yalvaç), Hüdavendigâr (Bursa), İçel (Anamur, Gülnar, Karataş, Mud, Silifke, Silindi), Karahisar-ı Şarkî, Karaman (Bozkır, Eski il, Karahisar), Kadirli, Kastamonu, Kayseri, Kırşehir, Kilis, Konya, Kütahya, Malatya, Maraş (Antakya, Bertiz, Besni, Camusbel, Elbistan, Güğercinlik, Kara Hayıt, Keferdiz, Kurupınar, Yenice Kale, Zamantı), Menteşe ((Balat, Mekri, Peçin, Ula), Niğde, Özer (Payas), Saruhan (Demirci, Manisa, Ayasuluğ, Sığla), Sivas, Tarsus (Merkez, Kosun, Ulaş), Teke (Antalya), Urfa.

KIZIK	BOZOK Yıldız Han Oğulları	Adana (Dünderli, Karaisalu, Sarıçam, Yüreğir), Afyon, Aksaray, Akşehir, Ankara, Aydın, Beyşehir, Birecik, Bolu, Bozok (Yozgat), Çankırı, Çorum, Erzurum (Tercan), Halep, Hamid, Hüdavendigâr (Bursa), Kastamonu, Kırşehir, Konya, Kütahya, Malatya (Kederbey), Maraş, Manisa, Mentеше, Niğde, Saruhan (Adala, Akçahisar, Demirci, Gördüs, Güzelhisar, Ilıca, Kayacık, Marmara, Menemen, Nif), Sivas, Tarsus.
BEĞDİLİ	BOZOK Yıldız Han Oğulları	Adana (Dünderli, Hacılı, Karaisalu, Yüreğir), Afyon, Aksaray (Eyüb ili, Bayburd, Turgud), Akşehir, Ankara, Antakya, Aydın, Antep, Biga, Birecik, Bozok (Yozgat), Çorum (Bayadözü, İskilip, Katar), Diyarbakır, Dulkadır (Maraş, Antep), Halep, Hamid (Karaağaç, Yalvaç), Hüdavendigâr (Bursa), İçel (Anamur, Gülnar, Mud), Karaman, Kadirli, Kayseri, Kırşehir, Kilis, Konya (Bayburd, Turgud, Eski il, Ereğli, Kureyşözü, Saidili), Kütahya, Malatya (Besni, Hisn-ı Mansur=Adıyaman), Maraş (Elbistan), Mardin, Muğla, Niğde (Bor, Develi, Ortaköy, Zeytun), Özer (Payas), Samsun, Saruhan, Sivas, Tarsus (Kosun), Urfa, Şark Vilâyeti.
KARKIN	BOZOK Yıldız Han Oğulları	Adana (Dünderli, Karaisalu, Sarıçam), Afyon, Aksaray (Koçhisar, Eyüb ili), Ankara, Aydın, Antep, Birecik, Bolu, Bozok (Yozgat), Çankırı, Çorum, Diyarbakır, Erzurum, Halep, Hamid (Eğridir, Gölhisar, Yalvaç), Hüdavendigâr (Bursa), İçel, Karaman, Karesi (Ayazmend, Balıkesir, Bigadiç, Fart, Giresun, İvrindi, Manyas, Pınarhisar, Sındırgı), Kastamonu, Kırşehir, Kocaeli, Konya, Kütahya, Maraş, Mentеше, Niğde (Ürgüb, Eski il), Saruhan (Adala, Akçahisar, Conşa, Demirci, Gördüs, Güzelhisar, Ilıca, Kestel=Nazilli, Manisa, Marmara Nah., Nif, Yengi), Sığla (Ayasulug, İzmir), Sivas (Niksar, Tokat), Tarsus (Kosun, Kuştemür), Teke (Antalya).
PEÇENEK (Beçene)	ÜÇOK Gök Han Oğulları	Adana (Karaisalu, Kınık, Sarıçam), Afyon (Sandıklı), Aksaray (Koçhisar), Alaiye (Alanya), Ankara (Çubuk, Haymana, Murtazaâbâd, Yabanâbâd), Bitlis (Ahlat), Bozok (Yozgat, Akdağ, Çubuk, Delüce Özü, Eğri Su), Halep, İçel (Anamur, Ermenek, Gülnar, Silifke), Karaman, Kars-ı Maraş (Kadirli), Kayseri (Malya), Konya Bayburd, Eski il, Karacadağ, Kureyşözü), Kilis, Malatya (Hisn-ı Mansur=Adıyaman), Maraş (Elbistan, Güğercinlik, Keferdiz), Sivas (Eşkinciyan, Tokat Erkilet), Tarsus.
ÇEPNİ (Çebni)	ÜÇOK Gök Han Oğulları	Adana (Dünderli, Sarıçam, Yüreğir), Aksaray (Koçhisar), Akşehir, Amasya, Ankara, Aydın, Bayburd (Kelkid), Birecik (Araban, Merzüman, Suruç), Bolu (Mudurnu, Todurga), Bozok (Yozgat), Çankırı, Çorum (Osmancık), Diyarbakır (Bertiz, Savur), İçel (Mud), Halep, Hamid (Eğridir, İrle), Hüdavendigâr (Bursa), Karaman, Konya, Karesi (Giresun, İvrindi), Kadirli, Kastamonu (Araç, Ayan-dan, Küre), Kayseri, Konya (Alaşehir, Aladağ, İlgin, Mahmudlar, Turgud), Kütahya, Maraş, Niğde, Ordu (Ünye), Samsun (Kavak), Sivas, Trabzon (Çepni, Kürtün).

BAYINDIR	ÜÇÜK Gök Han Oğulları	Adana (Berendi, Dündarlı, Hacılı, Karaisalu, Kınık, Özer, Yüreğir), Afyon, Aksaray, Akşehir, Alaiye (Alanya), Ankara, Antakya, Aydın, Antep, Beğ S. (Sivrihisar), Biga, Birecik, Bolu, Bozok (Yozgat), Çankırı, Çapakçur, Çorum, Denizli, Diyarbakir, Erzurum, Halep (Ağzaz), Hama, Hamid (Burdur, Ağlasun, Eğridir, Göllhisar), Hınıs, Hüdavendigâr (Bursa), İçel (Mud, Silifke), Karaman, Karesi (Sındırgı), Kadirli, Kastamonu (Sinop), Kayseri, Kırşehir, Kilis, Kocaeli (Kandıra), Konya, Kütahya, Malatya (Besni), Maraş, Mardin, Menteşe, Muğla, Niğde (Develi), Özer (Payas), Saruhan, Sis (Kozan), Sivas, Tarsus, Teke (Elmalu, Kaş, Milli Nah.), Trablusşam, Urfa (Bozili=Bozova).
ÇAVUNDUR (Çavuldur)	ÜÇÜK Gök Han Oğulları	Amasya (Gedegra, Geldiklen), Ankara, Çankırı, Çorum, Diyarbakir, Hamid, Karaman, Kastamonu, Konya, Kütahya, Maraş, Niğde, Ordu (Ünye), Samsun (Kavak), Sivas, Trabzon (Çepni, Kürtün).
SALUR	ÜÇÜK Dağ Han Oğulları	Adana, Aksaray (Eyüb ili, Koçhisar), Akşehir, Amasya, Ankara, Aydın, Antep, Biga, Beyşehir, Birecik (Araban, Rum Kala), Bozok (Yozgat, Akdağ, Baltı, Çubuk, Kanak, Sorkun), Çorum (Budaközü, Osmancık), Diyarbakir, Erzurum (Kemah, Rum Kala), Halep, Hama, Hamid, Hüdavendigâr (Bursa), Karaman, Karesi, Kadirli, Kastamonu, Kayseri, Kırşehir, Kilis, Konya, Kütahya, Malatya (Kâhta, Samsad, Gerger, Hısn-ı Mansur=Adıyaman), Maraş, Menteşe, Muğla, Niğde, Saruhan, Sivas, Tarsus (Kosun, Kuştemür, Ulaş), Trablusşam, Urfa.
EYMÜR	ÜÇÜK Dağ Han Oğulları	Adana (Ayas, Dündarlı, Hacılı, Karaisalu, Berendi, Kınık, Sarıçam), Afyon, Aksaray (Eyüb ili), Akşehir, Amasya, Ankara (Ayaş, Bacı, Çubuk, Kasaba), Arapkir, Aydın (Ayasulug, Alaşehir, Bozdoğan, Fota, Güzelhisar, İzmir, Nif, Sart, Tire, Yenişehir), Antep, Beğ S. (Sivrihisar), Birecik (Ank, Merzûman, Suruç), Bolu, bozok (Yozgat), Çankırı, Çemişkezek (Havik), Çorum, Diyarbakir, Ergani, Erzurum (Kemah, Rum Kala), Halep, Hamid, Hüdavendigâr (Bursa), İçel (Anamur, Gülnar, Mud, Silifke, Sinanlu), Karaman, Kadirli, Kastamonu (Araç, Daday, Sinop), Kayseri, Kırşehir, Kilis, Kocaeli, Konya, Kütahya, Malatya (Besni, Argovan, Gerger, Hısn-ı Mansur=Adıyaman, Kâhta, Keysun, Samsad), Maraş (Antakya, Elbistan, Güğercinlik, Keferdiz, Kemer, Yenice kale, Zamantı), Mardin, Membiç, menteşe (Köyceğiz, Tavas), Niğde (Develi, Karahisar, Şamardı, Ürgüb), Özer (Payas), Ravendan, Saruhan, Sis (Kozan), Sivas, Tarsus, Teke (Elmalı, Milli Nah.), Urfa.
ALAYUNDLU	ÜÇÜK Dağ Han Oğulları	Adana (Karaisalu), Aksaray (Bekir, Eyüb ili, Koçhisar), Afyon (Karahisar-ı Sahib), Akşehir (İshaklu), Amasya (Ladik), Ankara, Antep, Beğ S. (Sivrihisar), Bolu, Çankırı, Çorum, Erzurum (Kemah, Kuruçay), Halep, Hamid, Hüdavendigâr (Bursa), İçel, Karaman, Kastamonu, Kırşehir, Konya (Turgud), Kütahya, Maraş, Menteşe, Niğde, Saruhan, Sultanönü (Eskişehir), Trabzon, Urfa.



YÜREĞİR	ÜÇOK Dağ Han Oğulları	Adana (Merkez, Ayas, Berendi, dündarlı, Hacılı, Karaisalu, Kınık, Sarıçam, Yüreğir), Aksaray (Eyüb ili), Ankara, Bayburd (Kelkid), Biga, Birecik, Bozok (Yozgat), Halep, Hamid, Hüdavendigâr (Bursa), İçel (Gülнар, Karataş), Karahisar-ı Sahip (Afyon), Karaman, Kars-ı Maraş (Kadirli), Kastamonu, Kırşehir, Kilis, Kütahya, Konya, Malatya, Maraş (Elbistan), Menteşe (Köyceğiz, Mekri, Pınaz), Niğde (Şamardı), Özer (Payas), Sis (Kozan), Sivas, Sultanönü (Eskişehir), Tarsus (Kosun, Ulaş), Teke (Antalya), Trabzon (Kürtün).
İÇDİR (Yigdir)	ÜÇOK Deniz Han Oğulları	Adana (Ayas, Berendi, Karaisalu, Karataş, Sarıçam, Yüreğir), Aksaray (Koçhisar), Ankara, Aydın, Antep, Bayburd S., Biga, Birecik, Bozok (Yozgat), Çankırı, Erzurum, Halep, Hamid (Ağlasun, Barla, Eğridir, Yalvaç), Hüdavendigâr (Bursa), İçel (Gülнар, Karataş, Mud), Karaman, Kastamonu, Konya, Kütahya, Malatya (Besni, Argovan, Gerger, Hisn-ı Mansur=Adıyaman, Kâhta, Keysun, Samsad), Maraş, Menteşe (Bozöyük, Çine, Köyceğiz, Mazun, Peçin), Muğla, Saruhan (Adala, Akhisar, Demirci, Gördüs, Güzelhisar, Marmara), Manisa, Sivas, Siverek, Sultanönü (Eskişehir), Tarsus (Merkez, Kosun), Teke (Antalya, Elmalı, İğdir, Kaş, Muslu), Urfa (Bozili=Bozova).
YIVA	ÜÇOK Deniz Han Oğulları	Adana (Hacılı, Karaisalu, Kınık, Sarıçam, Yüreğir), Aksaray (Ereğli, Eyüb ili, Hasandağı, Koçhisar), Akşehir, Alaiye (Alanya), Ankara, Antep, Aydın (Alaşehir, Ayasuluğ, Birgi, Çeşme, Güzelhisar, Honaz, İzmir, Kestel=Nazilli, Sart, Sivrihisar, Sultanhisarı, Tire), Bayburd (Kelkid), Biga, Birecik (Ank, Araban), Bitlis (Boğnarın), bolu, Bozok (Yozgat, Akdağ, Boğazlıyan, Deliceözü, Sorkun), Çankırı, Çorum, Denizli, Diyarbekir, Erzurum, Halep, Hamid, Hüdavendigâr (Bursa), İçel (Anamur, Ermenek, Gülнар, Mud, Silifke, Silindi, Sinanlı), Karaman, Karesi, Kars-ı Maraş (Kadirli), Kastamonu, Kayseri, Kırşehir (Hacı Bektaş), Kilis, Konya (Eski il, Ürgüb), Kütahya, Malatya (Besni, Hisn-ı Mansur=Adıyaman, Kâhta, Samsad), Maraş (Antakya, Elbistan, Zamantı), Mardin, Menteşe (Balat, Bozöyük, Çine, Eskişehir, Köyceğiz, Mazun, Mekri, Milas, Muğla, Peçin, Tavas, Ula), Niğde (Develi, Karahisar, Ürgüb), Rodos Adası, Saruhan (Akhisar, Güzelhisar, Manisa, İzmir), Sivas, Sultanönü (Eskişehir), Şam, Tarsus, Teke (Antalya, Elmalı, Honaz, İğdir, Kürt), Urfa.
KINIK	ÜÇOK Deniz Han Oğulları	Adana (Kınık, Berendi, Hacılı, Karaisalu, Sarıçam, Yüreğir), Aksaray, Ankara, Arapkir, Aydın, Antep, Biga (Balya, Ezine), Birecik, Bolu, Bozok (Yozgat), Çankırı, Çorum, Diyarbekir, Erzurum, Halep, Hamid, Hüdavendigâr (Bursa), Karahisar-ı Sahip (Afyon), Karahisar-ı Şarkı, Karaman, Karesi, Kars-ı Maraş (Kadirli), Kastamonu, Kayseri, Kırşehir, Kilis, Kocaeli, Konya, Kütahya, Malatya, Maraş, Menteşe, Niğde, Özer (Payas), Sıgla, Sis (Kozan), Sivas, Siverek, Tarsus, Teke, Tekirdağ, Urfa.
BÜĞDÜZ (Bügdüz)	ÜÇOK Deniz Han Oğulları	Adana (Sarıçam, Yüreğir), Aksaray (Hasandağı, Koçhisar), Ankara, Beğ S. (Sivrihisar, Viranşehir), Aydın Bozok (Yozgat), Çankırı, Çorum, Halep, Hamid, Hüdavendigâr (Bursa), Karaman, Konya (Eski il, Koçhisar, Turgud), Kırşehir, Sivas, Sultanönü (Eskişehir).

Tablo 23: Oğuz Boylarına Mensup Cemaatlerin Yaşadıkları Yerler<sup>139</sup>

<sup>139</sup> Yusuf Halaçoğlu, Anadolu'da Aşiretler, Cemaatler, Oymaklar (1453-1650), s. XXXV-XXXIX

Oğuz grupları içinde olmakla birlikte, hangi boydan olduğu tam olarak tesbit edilememiş olanlarla, diğer grupların yaşadıkları yerler ise aşağıdaki cetvelde bulunmaktadır.

VARSAK	ÜÇÖK	Adana (Ayas, Berendi, Dünderli, Karaisalu, Misis, Sarıçam, Yüreğir), Aksaray (Eyüb ili, Koçhisar), Akşehir, Alanya (Manavgat), Ankara, Antep, Ayradı Kaz., Beğ S. (Sivrihisar), Bozok (Yozgat, Kanak, Sorkun), Çankırı (Keskin), Çorum (Budaközü, Osmancık), Diyarbakir, Halep, Hamid (Eğridir), İçel (Anamur, Bozdoğan, Ermenek, Gülnar, Karataş, Mud, Silifke, Silindi, Sinanlı), Karaman (Aladağ, Bozkır, Eski il, Koçhisar), Kars-ı Maraş (Kadirli), Kayseri, Kırşehir, Kilis, Konya (Bayburd, Ereğli), Kütahya, Maraş, Niğde, Özer (Payas), Sis (Kozan), Sivas, Tarsus (Kosun, Kuştemür, Ulaş), Teke (Antalya), Urfa.
BARAK <sup>1</sup>	Türkmen	Adana, Ankara, Aydın, Beğ S. (Sivrihisar), Bozok (Yozgat), Hamid, Karaman, Kayseri, Maraş, Sis (Kozan), Sivas, Tarsus, Urfa (Kozan Nah.).
ÇUNKAR		Aksaray, Ankara (Bacı), Aydın, Bozok (Yozgat), Karaman, Kayseri, Kastamonu, Kırşehir, Malatya, Mardin, Saruhan, Manisa, Sivas (Sorkun, Budaközü).
KIPÇAK		Adana (Bulgarlı, Dünderli), Aksaray (Eyüb ili, Hasandağı), Akşehir (İshaklu), Ankara, Aydın, Beğ S. (Sivrihisar), Bozok (Yozgat, Kanak, İli Su), Çankırı, Çorum, Hüdavendigâr (Bursa), Karahisar-ı Sahib (Afyon), Karaman, Kars-ı Maraş (Kadirli), Kayseri, Kırşehir, Konya, Kütahya, Maraş, Manisa, Sivas, Tekirdağ.
MOĞOL		Aksaray, Akşehir, Çorum, İçel, Karaman, Konya, Malatya (Taşili).
EKRAD		Adana (Özer ili), Akşehir (İshaklu), Amasya, Ankara, Aydın, Antep, Beyşehir, Birecik (Ank, Araban, Merzûman, Suruç), Bitlis (Adilcevaz, Ahlat, Keşâğı), Bozok (Sorkun), Çemişkezek (Çatal kale, Ribat, Sağman, Vaşgird), Çermik, Diyarbakir (Kulb, Geyki, Şiri Nah., Hasankeyf), Erzurum (Kemah, Rum Kala, Aşağı Tercan, Yukarı Tercan), Halep (Ağzaz, Yarin), Hama, Hınis (Merkez), Karaman (Bayburd, İshaklu, Koçhisar), Kırşehir, Kiğı (Göçek), Kilis (Çöm), Konya (Akşehir, Bayburd), Kütahya, Malatya (Besni, Gerger, Erenci, Hısn-ı Mansur= Adıyaman, Kâhta, Samsad), Maraş (Antakya), Mardin (Kûh-ı Mardin, Dinani), Niğde (Bor), Özer (Payas), Sivas, Siverek, Trablusşam, Urfa (Çermik), Vilâyet-i Şark.
ARAP		Aydın (Ayasulug, İzmir, Tire), Biga (Ezine), Birecik, Diyarbakir (Hasankeyf, Mihmurd, Tur, Kulb), Halep (Ağzaz), Kilis (Çöm), Mardin, Sığla (Ayasulug), Siverek, Urfa.

Tablo 24: Oğuz Boyları İçerisinde Yer Alıp da Hangi Boydan Oldukları Tespit Edilemeyen Cemaatlerin Yaşadıkları Yerler<sup>140</sup>

<sup>140</sup> Yusuf Halaçoğlu, Anadolu'da Aşiretler, Cemaatler, Oymaklar (1453-1650), s. XL

### 1.3. 2. Osmaniye ve Çevresine Yerleşen Aşiretler<sup>141</sup>

Konar-göçer tabiri Osmanlı arşiv belgelerinde oldukça sık rastlanan bir deyimdir. Türkmen aşiretlerine konar-göçer denmesinin sebebi, bu aşiretlerin göçebeler gibi sürekli farklı bölgelere gelişigüzel bir şekilde göç etmedikleri içindir. Konar-göçer toplulukların belirli yaylak ve kışlak alanları mevcuttur. Bahar mevsimi gelince yaylaklarına, güz mevsiminde de kışlaklarına giderler. Bu hareketliliğin en büyük sebebi temel geçim kaynakları olan hayvanlarını yaylak alanlarında kolay bir şekilde besleme kaygısıdır. Konar-göçerler, sürülerini otlatmak üzere mevsimlere uyarak dolaşırlar. Buldukları sahalara göre kışı ovalarda ve sahile yakın kesimlerde geçirirler; çünkü bu mevsimde sürülerine ve hayvanlarına müsait ot bulabilecekleri ve kış mevsiminin soğuktan korunabilecekleri alanlar ancak buralardır. Güney Anadolu'da Yörüklerin kışlak mevkileri Adana, Karataş, Yumurtalık, Ceyhan, Kozan, Mersin ve Tarsus bölgesidir. Osmanlı Devleti'nde konar-göçer halk genellikle Türkmân ve Yörük şeklinde isimlendirilmiştir. Arşiv belgelerinde geçen Türkmen kelimesi, yörük kelimesi gibi konar-göçer Türk boylarının hayat tarzlarını ifade eden bir isimdir.

Çukurova ve çevresinin Türkler tarafından fethinden sonra bölgeye yerleşen konar-göçer halk 19. yüzyıla kadar bu özelliklerini devam ettirmişler, ancak zamanla ilk yıllardaki isimlerini ve yerlerini kaybetmişlerdir. Bazı önemli aşiretler kaybolurken bunların yerini başka aşiretler almış olsa da köken itibarıyla Üç-Ok ve Boz-Ok Türkmenlerinin bakiyesi olan aşiretler hala Çukurova ve çevresinde önemli bir nüfusa sahiptirler. Bahsedilen dönemde Çukurova bölgesinde ve Gâvurdağı civarında; Afşar, Bozdoğan, Cerid, Tecirli, Sırkıntılı, Yağbasan, Varsak, Kırıntılı, Oruçlu, Karacalar, Lek, Hacılar, Karafakılı, Ulaşlı, Kapulu, aşiretleri bulunuyordu. Bunlardan bazılarında çok kısa bahsedecek olursak:

---

<sup>141</sup> <http://osmaniye-bld.gov.tr/kentimiz/osmaniye-tarihcesi> (13/06/2017 - Saat: 00.27)

### **1.3.2.1. Afşarlar**

Anadolu'da bulunan en büyük Türkmen aşiretlerinden biridir. Eskiden beri kışlakları Halep tarafları, yaylakları ise Uzunyayla idi. Celali isyanları sonucunda Çukurova'nın terk edilmesinden sonra Halep'te kışlayan Afşarlar da sonraki tarihlerde Adana ile Kozan arasında kışlamaya başlamışlardı. 1853–1856 yılları arasında Ankara Valisi Vecihi Paşa'nın icraatları neticesinde Afşarların büyük bir kısmı yaylakları olan Sivas, Kayseri dolaylarına, özellikle Pınarbaşı, Sarız ve Tomarza kazalarına iskân edilmişlerdir. Buna rağmen iskân edilmeyen veya sonradan iskân bölgesinden kaçan Afşarlar hala Çukurova'da bulunuyorlardı. 19. Yüzyılın sonlarına doğru, Zamantı Suyu ve Binboğa'yı yaylak, Sumbas Suyu ve Anavarza Kalesi civarını da kışlak olarak kullanıyorlardı.

### **1.3.2.2. Varsaklar**

Varsak, Farsah ya da Farsak, Çukurova'nın fethinden sonra Tarsus taraflarına yerleşmiş olan Kuştimur, Esenli, Elvanlı, Kusun, Ulaş gibi Türkmen teşekküllerine genel olarak verilen isimdir. Bu bölgeden dağılan Varsaklardan bir kısmı Kozan dağlarına bir kısmı ise Kadirli-Maraş arasına yerleştiler. Bu ikinci Varsak cemaati Düldül Dağı'nda yaylamakta ve Haruniye ovasında ziraat etmekteydi.

### **1.3.2.3. Tecirliler**

Dulkadir ulusu içindeki Akçakoyunlu boyuna bağlı bir oymaktır. Bir kısım tarihçiler Tecirli Aşiretini Maraş Varsakları olarak adlandırmaktadırlar. Celali isyanları sonucu Çukurova'nın boşalmasıyla Gâvurdağı'nı aşıp ovaya gelen aşiretler arasındadır. 18. yüzyılda Ceyhan Nehri kıyısı ve özellikle Haruniye Ovasında kışlamaya başlamışlardır. Yine bu dönemde Ayas, Berendi ve Kınık kazalarını şenlendirmek amacıyla iskân edilmişler, fakat konar-göçerliğe devam ettikleri için Rakka'ya sürülmüşler, ancak Sürgün yerlerinden daha sonra tekrar Çukurova'ya dönmüşlerdir. Osmanlı

Arşivlerindeki bir belgeye göre, Tecirli Payas Sancağı dâhilindeki Burnaz köprüsü civarında kışlıyorlar, yaylak olarak da Maraş'ı kullanıyorlardı.

Aşiret mensupları 1860 yılında 1200 çadır nüfusuna sahipti. Osmaniye ve Ceyhan'da 24 oba olarak bulunuyorlardı. Bu obalar; Palalı, Yazmalı, Şekerli, Hiboğlu, Gününöglü, Budaklı, Gürer, Böcükü, Domballı, Eloğlu, Çerçioğlu, Alcı, Gücükü, Kokulu, Çırnazlı, Karabibili, Araplı, Kırmıtlı, Kabuklu, Alhanlı, Sarıhasanlı, Kalalı, Karaobalı, Devrişeli obalarıdır. Tecirli aşireti kendi içerisinde üç kısma ayrılmıştı. Tüccar Tecirli alışıveriş, tüccarlık yapanlardır. Boz Tecirli orta halli olup çiftçilik veya hayvancılık yapanlardır. Yoz (düz) Tecirli ise fakir, malı mülkü pek olmayan kimselerdir. Bu aşiretin mensupları Üzeyr (Payas) Sancağı, Boz-Ok, Diyarbakır, Maraş, Adana, Çukurova, Kilis, Sivas, Rakka, Andırın, Erzurum, Çıldır, Kars, Antep, Elbistan, Haruniye, Kıbrıs Ceziresinde yaşamaktadırlar. 1866 yılındaki bir belge kaydına göre ise Payas Sancağı hududundaki Bacburnu ve Pazaryeri adlı yerlere köyler kurularak iskân edilmişlerdir. İskân olan Tecirli Aşireti toprağa bağlanmış ve ziraat yapmaya başlamıştır.

#### 1.3.2.4. Ceridler

Bunlar da Tecirli gibi Akçakoyunlu boyuna bağlı bir aşirettir. Anadolu'nun birçok yerine dağılmış olan Ceridlerin büyük çoğunluğu Ceyhan Nehri kıyısında Tecirli aşireti ile aynı yerde kışlayıp yazın Elbistan, Zamantı ve Uzunyayla taraflarına çıkarlardı. Nehrin doğu tarafı Cerid ve Tecirli aşiretlerinin hâkimiyetinde idi. 19. yüzyılda 1200 çadır civarında olan Ceridler bir nahiye olarak idare ediliyorlardı. Çukurova Ceridleri 14 obadan meydana geliyordu. Bu obaları sayacak olursak: Tatarlı, Altıgöz, Bekirli, Azizli, Veysiye, İmran, Hamdilli, Değirmendere, İseli, Hürüuşağı, Ceyhan Bekirlisi, Almagöllü, Yalak, Mustafabeyli. Bu ceridlerden başka Keskin kazasında ve Kırşehir'de Silsüpür Ceridi, Maraş'ta ise Kuşçu Ceridi ve Çağlayan Ceridi bulunuyordu. Gâvurdağı civarındaki Ceridler de Tecirli aşireti gibi Bacburnu civarında köyler ve haneler oluşturularak iskân edilmişler ve zirai üretime başlamışlardı.

### **1.3.2.5. Bozdoğanlar**

Türkler tarafından şahıs adı olarak da kullanılan Bozdoğan kelimesi, gürz anlamında olup yaygın bir şekilde kullanılmıştır. Araştırmamıza konu olan Bozdoğan cemaatinin bu ismi alması muhtemelen cemaatin başında Bozdoğan isimli bir aile ya da boy beyinin bulunmasından kaynaklanmıştır. Önceleri Silifke taraflarında iken 17. yüzyıl sonlarında Adana ve Tarsus civarına göç etmişlerdir. Daha sonra Bozdoğanlardan kalabalık bir grup Kadirli'nin güneyine Ceyhan Nehri'nin sağ tarafına yerleşmişlerdir. Kerimoğulları tarafından idare edilen Bozdoğan Cemaati 19. yüzyıl ortalarında 2500 çadır olarak gösterilmiştir.

### **1.3.2.6. Sırkıntılılar**

Bu aşiret önceki dönemlerde İç-il Sancağı'nda Ovacık adlı yerde kışlayıp, yine İç-il'de Balkusan adlı yerde yaylamaktaydılar. Sırkıntılı aşiretinin mensupları daha sonra bu bölgeyi terk ederek Çukurova bölgesine gelip yarı yerleşik bir durumda konar-göçer yaşamlarını devam ettirmeye başlamışlardır. Daha çok Adana - Kozan arasında kışlayıp yazın İnderesi'ni yaylak olarak kullanan Sırkıntılı Aşireti devletle arası iyi olan ender aşiretlere aittir. Çukurova ve çevresinde meydana gelen huzursuzluk olaylarının tenkilinde sık sık gücüne başvurulmuş bir cemaat olarak varlığını devam ettirmiştir.

### **1.3.2.7. Yağbasanlar**

17. yüzyılda Çukurova'ya göç eden İç-il yörüklerinin başında olarak Kozan ile Kadirli arasında yerleşmişlerdir. Bir kısmı ise Saimbeyli taraflarında bulunmaktaydı.

### 1.3.2.8. Ulaşlılar

Beğdili Türkmen Aşireti'nden olan Ulaşlı (Ulaş) Cemaati, Gâvurdağları'nın zirvelerinde ve gayet sarp yerlerde yaşamaktaydılar. Ulaşlılar; Alibekiroğlu, Kelmenoğlu, Karayığitoğlu, Kaypakoğlu, Çendoğlu olmak üzere beş nahiyeye ayrılmışlardı. Bunlardan Karayığitoğulları Yarpuz ile Bulanık (Bahçe) kazaları arasında, Kaypakoğulları Kaypak Nahiyesi'nde, Çendoğulları Gâvurdağı'nın Çukurova'ya bakan kısmındaki Çend Nahiyesi'nde, Alibekiroğulları ise Çendoğullarının güney taraflarını yurt tutmuşlardı.

### 1.3.2.9. Fettahoğulları

Gâvurdağı dendiği zaman akla ilk gelen cemaatlerin başında bölgenin ayan ailesi olmalarından dolayı Fettahoğulları gelmektedir. Zülkadriye cemaatleri arasında bulunan Fettahoğulları, Osmanlı Devleti'nin iskân siyaseti doğrultusunda Maraş tarafından ülkenin çeşitli yörelerine iskân edilmek üzere sürülen cemaatler arasındadır. Bu esnada Bulanık, (Bahçe) civarını yurt tuttıkları gibi bir kısmı Trabzon civarına, bir kısmı Ulukışla taraflarına bir kısmı Siverek tarafına gönderilmiş, bir kısmı da Maraş bölgesinde kalmışlardır. Osmanlı Devleti'nin 1691 yılında aldığı bir kararla, ifrâz-ı zülkadriye cemaatlerinin Ayas, Berendi, Kınık ve civarında kalıcı olarak iskâna zorlandıkları tutulan defter kayıtlarında mevcuttur. Cemaatlerden bir kısmı iskân oldukları yerleri beğenmeyerek tekrar eski yerlerine gittikleri gibi Bulanıklı cemaatinden bir grup da Aslanlıbel civarına giderek orayı yurt tuttular ve cemaatlerinin ismine izafeten yurt tuttıkları mevkiye Bulanık adı verildi. 1707 yılına ait defter kaydına göre adı geçen bölgede yerleşik olan topluluk, Bulanıklı Cemaati içerisinde Abdulfettahoğlu olarak meşhur idi. Kayıtlara göre cemaatin bir kısmı Bulanık kazasında ve bir kısmı da Şekerobası'nda ikamet etmektedir. Bulanık kazasında yerleşik olarak yaşayan Fettahoğulları diğer Türkmen aşiretlerinden farklı olarak bu bölgede bir sorumluluk üstlenerek Bulanık Ayanı olarak görev yapıyorlardı. Bölgeye ve cemaate damgasını vuran isim ise Ağca Bey'dir. Ağca Bey 18. yüzyılda Bulanık Ayanı olarak görev yapmaktadır. Bölgenin güvenliğinden ayan olmasından dolayı Ağca Bey sorumludur. Bölge aşiretleri arasında oldukça saygın bir yeri olan Ağca Bey, başı sıkışanın ve yardıma muhtaç olanların uğrak yeri olmuştur. Bu tavrından dolayı Bâbîâli ile zaman zaman ters düşmüş,

Payas Ayanı K ç kalođlu Dede Bey'i koruduđu gerekesiyle hakkında ferman ıkmıř, 1817 yılında Adana Valisi Mustafa Pařa'nın kardeři İsmail Bey tarafından Savranlı Kalesi'ne yapılan baskın sonucu kardeři Ahmet Bey ve 25 adamı ile birlikte idam edilmiřtir.





## II. BÖLÜM

### SÖZLÜK

#### 2.1. Osmaniye İl Sınırları İçerisinde Bulunan İlçe, Köy, Belde Adları

##### 1. Akçakoyunlu Köyü/ Düziçi

**Akça (I)** s. Oldukça beyaz<sup>142</sup>

**Ak+ça:** İsimden isim yapma eki.

**Akça (II)** i. Akçe<sup>143</sup>

**Koyun (I)** i. 1. hay. b. Geviş getirenlerden, eti, sütü, yapağısı ve derisi için yetiştirilen evcil hayvan (*Ovis aries*). 2. mec. Verilen buyruklara uyan, kendi kişiliğini gösteremeyen kimse.<sup>144</sup>

**Koyun (II)** i: 1. Kollar arası, kucak 2. Göğüsle giysi arası 3. mec. Koruyucu, şefkatli çevre<sup>145</sup>

**Koyun+lu:** İsimden İsim Yapma Eki

**Akça+Koyunlu:** Sıfat tamlaması şeklinde oluşmuş birleşik isim.

Bir diğer açıdan bakıldığında ise;

**Akçakoyunlu Aşireti:** Türkmen boylarından olan Bayat Boyu'nun bir koludur.<sup>146</sup>

##### 2. Akçataş Köyü/ Sumbas

**Akça (I)** s. Oldukça beyaz<sup>147</sup>

**Ak+ça:** İsimden isim yapma eki.

**Akça (II)** i: Akçe<sup>148</sup>

**Taş:** 1. i Kimyasal veya fiziksel durumu değişiklikler gösteren, rengini içindeki maden, tuz ve oksitlerden alan sert ve katı madde

2. s. Bu maddeden yapılmış, bu maddeden oluşmuş

3. Bazı yerlerde ve işlerde kullanılmak için bu maddeden özel olarak hazırlanmış malzeme

4. Yapı işlerinde kullanılmak için bu maddeden hazırlanmış malzeme

5. Mücevherlerde kullanılan yüksek değerli cevher

6. Dama, domino vb. oyunlarda kullanılan metal, kemik, plastik veya tahta parçalardan her biri

7. *tıp* Bazı organların içinde, özellikle idrar kesesi vb.nde oluşan, türlü biçim ve hacimdeki katı madde

8. *jeoloji* Bazı kütlelerden kopan veya koparılan parça

<sup>142</sup> Haz: Prof. Dr. Şükrü Haluk AKALIN (ve diğerleri), Türkçe Sözlük, s.48

<sup>143</sup> Akalın, a.g.e, s. 48

<sup>144</sup> Akalın, a.g.e, s. 1225

<sup>145</sup> Akalın, a.g.e, s. 1225

<sup>146</sup> <https://tr.wikipedia.org/wiki/Ak%C3%A7akoyun>, Karacabey (14/06/2017 – Saat: 00.43)

<sup>147</sup> Akalın, a.g.e, s. 48

<sup>148</sup> Akalın, a.g.e, s. 48

9. Üstü kapalı bir biçimde söylenen iğneleyici söz<sup>149</sup>

**Akça+Taş:** Sıfat+sıfat şeklinde oluşmuş sıfat tamlaması.

### 3. Akdam Köyü/ Sumbas

**Ak i:** Kar, süt vb.nin rengi, beyaz, kara ve siyah karşıtı<sup>150</sup>

**Dam i:** Yapıları dış etkilerden korumak amacıyla üzerlerine yapılan çoğu kiremit kaplı bölüm<sup>151</sup>

**Ak+Dam:** Sıfat tamlaması şeklinde oluşmuş birleşik isim.

### 4. Akköprü Köyü/ Kadirli

**Ak i:** Kar, süt vb.nin rengi, beyaz, kara ve siyah karşıtı<sup>152</sup>

**Köprü i:** Herhangi bir engelle ayrılmış iki yakayı birbirine bağlayan veya trafik akımının, başka bir trafik akımını kesmeden üstten geçmesini sağlayan ahşap, kâgir, beton veya demir yapı<sup>153</sup>

**Ak+Köprü:** Sıfat tamlaması şeklinde oluşmuş birleşik isim.

### 5. Akova Köyü/ Kadirli

**Ak i:** Kar, süt vb.nin rengi, beyaz, kara ve siyah karşıtı<sup>154</sup>

**Ova i:** Çevrelerine göre çukurda kalmış, çoğunlukla alüvyonla örtülü, eğimi az, akarsuların derine gömülmediği, geniş veya dar düzlük, yazı<sup>155</sup>

**Ak+Ova:** Sıfat tamlaması şeklinde oluşmuş birleşik isim.

### 6. Akyar Köyü/ Osmaniye Merkez

**Ak i:** Kar, süt vb.nin rengi, beyaz, kara ve siyah karşıtı<sup>156</sup>

**Yar i:** Uçurum<sup>157</sup>

**Ak+Yar:** Sıfat tamlaması şeklinde oluşmuş birleşik isim.

### 7. Alahanlı Köyü/ Merkez

**Ala:** 1. s. Karışık renkli, çok renkli, alaca 2. i. Alabalık 3. Açık kestane renginde olan, ela (göz) 4.i. Kekliğin boynundaki siyah halka<sup>158</sup>

<sup>149</sup> Akalın, a.g.e, s. 1913

<sup>150</sup> Akalın, a.g.e, s. 46

<sup>151</sup> Akalın, a.g.e, s. 468

<sup>152</sup> Akalın, a.g.e, s. 46

<sup>153</sup> Akalın, a.g.e, s. 1232

<sup>154</sup> Akalın, a.g.e, s. 46

<sup>155</sup> Akalın, a.g.e, s. 1522

<sup>156</sup> Akalın, a.g.e, s. 46

<sup>157</sup> Akalın, a.g.e, s. 2131

**Han (I):** 1. *i.* tarih Doğu ülkelerinde yerli beyler ve Kırım girayları için kullanılan unvan 2. Osmanlı padişahlarının adlarının sonuna getirilen unvan<sup>159</sup>

**Han (II)** *i. esk. Far.* 1. isim Yol üzerinde veya kasabalarda yolcuların konaklamalarına yarayan yapı 2. Büyükşehirlerde serbest mesleklerde çalışanların oda veya daire tutup çalıştıkları birkaç katlı yapı<sup>160</sup>

**Han+lı:** İsimden İsim Yapma Eki

**Ala+Hanlı:** Sıfat tamlaması şeklinde oluşmuş birleşik isim.

## 8. Alibozlu Köyü/ Düziçi

**Ali s Ar.** Yüce, yüksek<sup>161</sup>

**Boz:** 1. *i.* Açık toprak rengi 2. Kül rengi, gri 3. *s.* Bu renklerde olan 4. *s.* Açılmamış, sürülmemiş (toprak)<sup>162</sup>

**Boz+lu:** İsimden isim yapma eki

**Ali+Bozlu:** İsim + İsim şeklinde oluşmuş isim tamlaması

## 9. Anberinarkı Köyü/ Kadirli

**Anber/Amber:** *Ar. i.* 1. Amber balığından çıkarılan güzel kokulu, kül renginde bir madde 2. Güzel kokulu bazı maddelerin ortak adı.<sup>163</sup>

**Anber+in:** İlgi hali eki.

**Ark:** *i.* İçinden su akıtmak için toprağı kazarak yapılan açık oluk, arık.<sup>164</sup>

**Ark+ı:** İyelik eki

**Anberin+arkı:** Belirtili isim tamlaması şeklinde oluşmuş birleşik isim

## 10. Arıklıkaş Köyü/ Bahçe

**Arık (I):** *i. hlk.* 1. Ark 2. Fide veya fidan dikilen yer<sup>165</sup>

**Arık (II):** *s.* Zayıf, cılız, kuru, sıska<sup>166</sup>

**Arık+lı:** İsimden isim yapma eki

**Arıklı:** 1. Hastalıklı. 2. Arızalı.<sup>167</sup>

---

<sup>158</sup> Akalın, a.g.e, s. 63

<sup>159</sup> Akalın, a.g.e, s. 841

<sup>160</sup> Akalın, a.g.e, s. 841

<sup>161</sup> Akalın, a.g.e, s. 75

<sup>162</sup> Akalın, a.g.e, s. 309

<sup>163</sup> Akalın, a.g.e, s. 88

<sup>164</sup> Akalın, a.g.e, s. 119

<sup>165</sup> Akalın, a.g.e, s. 117

<sup>166</sup> Akalın, a.g.e, s. 117

**Kaş:** *i.* 1. *anatomi* Gözlerin üzerinde kemerli birer çizgi oluşturan kısa kıllar 2. Kemerli ve çıkıntılı şey veya yer 3. Sarp kayalık, uçurum. 4. Eyerin ön ve arkasındaki çıkıntılı bölüm. 5. *hlk.* Duvar, bağ ve bahçelerde toprak yığarak yapılan sınır, set.<sup>168</sup>

**Arıklı+Kaş:** Sıfat+İsim şeklinde yapılmış birleşik isim

### 11. Armağanlı Köyü/ Sumbas

**Armağan:** *i.* 1. Birini sevindirmek, mutlu etmek, onurlandırmak, kutlamak için veya anı olarak verilen şey, hediye 2. Ödül 3. Bir bilim adamının emek verdiği dalda onu anmak için hazırlanan bilimsel eser 4. *mec.* Bağış, ihsan<sup>169</sup>

**Armağan+lı:** İsimden İsim Yapma Eki

### 12. Arslanlı Köyü/ Merkez

**Arslan:** *i.* 1. *hay.* Kedigillerden, Afrika'da ve Asya'da yaşayan, erkekleri yeleli, yırtıcı, uzunluğu 160, kuyruğu 70 santimetre ve ucu püsküllü, çok koyu sarı renkli güçlü bir memeli türü, arslan. 2. *mec.* Gürbüz, cesur ve yiğit adam.<sup>170</sup>

**Arslan+lı:** İsimden İsim yapma eki

### 13. Aslanpınarı Köyü/ Toprakkale

**Aslan:** *i.* 1. *hay. b.* Kedigillerden, Afrika'da ve Asya'da yaşayan, erkekleri yeleli, yırtıcı, uzunluğu 160, kuyruğu 70 santimetre ve ucu püsküllü, çok koyu sarı renkli güçlü bir memeli türü, arslan. 2. *mec.* Gürbüz, cesur ve yiğit adam.<sup>171</sup>

**Pınar:** *i.* 1. Yerden kaynatarak çıkan su, kaynak 2. Bu suyun çıktığı yer, kaynak, memba. 3. Çeşme.<sup>172</sup>

**Pınar+ı:** Teklik III. Şahıs İyelik Eki

**Aslan+Pınarı:** Belirtisiz isim tamlaması şeklinde oluşmuş birleşik isim

### 14. Aşağıarıcaklı Köyü/ Bahçe

**Aşağı:** *i.* Bir şeyin alt bölümü, zir, yukarı karşıtı.<sup>173</sup>

**Arı:** *s.* 1. Temiz. 2. Yabancı şeylerden arınmış, katışıksız, saf, halis. 3. Günahsız.<sup>174</sup>

**Arı+cak:** İsimden isim yapma eki

---

<sup>167</sup> [http://www.tdk.gov.tr/index.php?option=com\\_bts&arama=kelime&guid=TDK.GTS.5940609abd6233.199875](http://www.tdk.gov.tr/index.php?option=com_bts&arama=kelime&guid=TDK.GTS.5940609abd6233.199875)  
51 (13/06/2017 – Saat: 01.02)

<sup>168</sup> Akalın, a.g.e, s. 1100

<sup>169</sup> Akalın, a.g.e, s. 122

<sup>170</sup> Akalın, a.g.e, s. 124

<sup>171</sup> Akalın, a.g.e, s. 124

<sup>172</sup> Akalın, a.g.e, s. 1604

<sup>173</sup> Akalın, a.g.e, s. 135

<sup>174</sup> Akalın, a.g.e, s. 117

**Arıcak:** Temiz, tertemiz, saf, iyi, temizce.<sup>175</sup>

**Arıcak+lı:** İsimden isim yapma eki

**Aşağı+arıcaklı:** İsim+İsim şeklinde oluşmuş birleşik isim

### 15. Aşağıbozkuyu Köyü/ Kadirli

**Aşağı:** *i.* Bir şeyin alt bölümü, zir, yukarı karşıtı.<sup>176</sup>

**Boz:** 1. *i.* Açık toprak rengi 2. Kül rengi, gri 3. *s.* Bu renklerde olan 4. *s.* Açılmamış, sürülmemiş (toprak)<sup>177</sup>

**Kuyu:** Su katmanına varıncaya kadar derinliğine kazılan, genellikle silindir biçiminde, çevresine duvar örülen, suyundan yararlanılan çukur<sup>178</sup>

**Aşağı + Boz + Kuyu:** İsim+İsim+İsim şeklinde oluşmuş birleşik isim

### 16. Aşağıçıyanlı Köyü/ Kadirli

**Aşağı:** *i.* Bir şeyin alt bölümü, zir, yukarı karşıtı.<sup>179</sup>

**Çıyan (I):** Meyvelerde olan kurt: Bu erik hep çıyanlı.<sup>180</sup>

**Çıyan (II):** Kızak.<sup>181</sup>

**Aşağı+çıyan:** İsim + İsim şeklinde oluşmuş birleşik isim

**Aşağıçıyan+lı:** İsimden İsim Yapma Eki

### 17. Aşağıkardere Köyü/ Bahçe

**Aşağı:** *i.* Bir şeyin alt bölümü, zir, yukarı karşıtı.<sup>182</sup>

**Kar:** Havada beyaz ve hafif billurlar biçiminde donarak yağın su buharı<sup>183</sup>

**Dere:** *i.* 1. *coğ.* Genellikle yazın kuruyan küçük akarsu 2. *coğ.* Bu akarsuyun yatağı. 3. *coğ.* İki dağ arasındaki uzun çukur. 4. Damlarda yağmur sularını toplayarak oluğa veren çinko veya kiremit yol.<sup>184</sup>

**Aşağı+kar+dere:** İsim+İsim+İsim şeklinde oluşmuş birleşik isim

<sup>175</sup> [http://www.tdk.gov.tr/index.php?option=com\\_bts&arama=kelime&guid=TDK.GTS.59039003aafba0.65657244](http://www.tdk.gov.tr/index.php?option=com_bts&arama=kelime&guid=TDK.GTS.59039003aafba0.65657244) (13/06/2017 – Saat: 01.15)

<sup>176</sup> Akalın, a.g.e, s. 135

<sup>177</sup> Akalın, a.g.e, s. 309

<sup>178</sup> Akalın, a.g.e, s. 1275

<sup>179</sup> Akalın, a.g.e, s. 135

<sup>180</sup> [http://www.tdk.gov.tr/index.php?option=com\\_bts&arama=kelime&guid=TDK.GTS.5903940fd85dc2.84546187](http://www.tdk.gov.tr/index.php?option=com_bts&arama=kelime&guid=TDK.GTS.5903940fd85dc2.84546187) (13/06/2017 – Saat: 01.17)

<sup>181</sup> [http://www.tdk.gov.tr/index.php?option=com\\_bts&arama=kelime&guid=TDK.GTS.5903940fd85dc2.84546187](http://www.tdk.gov.tr/index.php?option=com_bts&arama=kelime&guid=TDK.GTS.5903940fd85dc2.84546187) (13/06/2017 – Saat: 01.18)

<sup>182</sup> Akalın, a.g.e, s. 135

<sup>183</sup> Akalın, a.g.e, s. 1073

<sup>184</sup> Akalın, a.g.e, s. 504

## 18. Aydınlar Köyü/ Kadirli

**Aydın:** s. 1. Işık alan, ışıklı, aydınlık 2. Kültürlü, okumuş, görgülü, ileri düşünceli (kimse), münevver 3. Kolayca anlaşılacak kadar açık, vazih (söz veya yazı)<sup>185</sup>

**Aydın+lar:** Çokluk eki

## 19. Azaplı Köyü/ Kadirli

**Azap (I):** i. Ar. 1. Büyük sıkıntı, eziyet, ezinç 2. İslam inancına göre dünyada günah işlemiş olanlara ahirette verilecek ceza.<sup>186</sup>

**Azap (II):** i. Ar. 1. Anadolu'nun birçok bölgesinde çiftlik uşağı 2. tar. Yeniçeriler zamanında gerektiğinde sancaklardaki gençlerden toplanıp ordu ve donanmaya katılan asker<sup>187</sup>

**Azap+lı:** İsimden İsim Yapma Eki

## B

## 20. Bahadırılı Köyü/ Kadirli

**Bahadır:** Far. i. Savaşlarda gücü ve yılmazlığıyla üstünlük kazanan veya yiğitlik gösteren kimse, batur.<sup>188</sup>

**Bahadır+lı:** İsimden İsim Yapım Eki

## 21. Bahçe İlçesi

Antik Çağda Kilikya Bölgesi içerisinde yer alan Bahçe MÖ.1000'lerde Kargamış Hitit Krallığının sınırları içerisinde olup, bir kale kalıntısı üzerinde kurulmuştur. Önceden *Bulanık* olarak bilinen ilçe Cumhuriyetin ilanından sonra, Çukurova yöresi ve Bahçe yeniden imar edilmiş, 1933'te belediye teşkilatı kurulmuş ve Adana'ya bağlı ilçe konumuna getirilmiştir. Osmaniye'nin 1996'da il olması üzerine de Adana'dan alınarak Osmaniye'ye bağlanmıştır<sup>189</sup>.

**Bahçe:** Far. i. Sebze, meyve, çiçek veya ağaç yetiştirilen yer<sup>190</sup>

## 22. Bahçe Köyü/ Merkez

**Bahçe:** Far. i. Sebze, meyve, çiçek veya ağaç yetiştirilen yer<sup>191</sup>

<sup>185</sup> Akalın, a.g.e, s. 157

<sup>186</sup> Akalın, a.g.e, s. 166

<sup>187</sup> Akalın, a.g.e, s. 182

<sup>188</sup> Akalın, a.g.e, s. 182

<sup>189</sup> <http://bahce.bel.tr/tarihce/> (16/06/2017 – Saat: 01.35)

<sup>190</sup> Akalın, a.g.e, s. 183

<sup>191</sup> Akalın, a.g.e, s. 183

### 23. Bayındırlı Köyü/ Düziçi

**Bayındır (I):** s. Gelişip güzelleşmesi, hayat şartlarının uygun duruma getirilmesi için üzerinde çalışılmış olan, bakımlı, imar edilmiş, mamur (yer), abat<sup>192</sup>

**Bayındır (II):** Oğuzlar'a bağlı bir boy adıdır. Faruk Sümer, "Oğuzlar tarihleri-Boy Teşkilatı Destanları isimli eserinde Bayındır boyunun Bozok'a yerleşmiş olduğunu fakat Bozok'a yerleşmiş Bayındır oymağı hakkında fazla bir bilginin olmadığını söyler. Tahrir defterlerinde 52 köy ve ekinliğin Anadolu'da Bayındır adını taşıdığını bildirir."<sup>193</sup>

**Bayındır+l:** İsimden İsim Yapma Eki

### 24. Bekdemir Köyü/ Bahçe

**Bek:** s. *hlk.* 1. Sert, katı. 2. Sağlam.<sup>194</sup>

**Demir:** i. 1. *kim.* Atom numarası 26, atom ağırlığı 55,847, yoğunluğu 7,8 olan, 1510 °C'de eriyen, mavimsi-trak esmer renkte, özellikle çelik, döküm ve alaşımlar durumunda sanayide kullanılmaya en elverişli element (simgesi Fe). 2. s. Bu elementten yapılmış 3. Bu elementten yapılmış parça 4. Ayakkabı topuğuna veya ayakkabı burnuna aşınmayı önlemek için çakılan, özel olarak yapılmış madenden parça. 5. s. *mec.* Güçlü, kuvvetli, sert 6. *den.* Çıpa.<sup>195</sup>

**Bek+Demir:** Sıfat + İsim şeklinde yapılmış birleşik isim

**Bekdemir:** Demir gibi sağlam ve güçlü olan kimse.

### 25. Bekereci Köyü/ Kadirli

**Bekere:** Makara<sup>196</sup>

**Bekere+ci:** İsimden İsim Yapma Eki

**Bekereci:** Bekereyi yapan ve satan kişi.<sup>197</sup>

### 26. Bostanlar Köyü/ Düziçi

**Bostan:** *Far. i.* 1. Sebze bahçesi 2. Kavun, karpuz tarlası. 3. Kavun ve karpuzla verilen ortak ad.<sup>198</sup>

**Bostan+lar:** Çokluk Eki

### 27. Burgaçlı Köyü/ Bahçe

**28. Burgaç (I):** i. *coğ.* Beklenen hızından farklı bir biçimde ve beklenmeyen yönlerden gelen şiddetli hava akımı, türbülans.<sup>199</sup>

<sup>192</sup> Akalın, a.g.e, s. 226

<sup>193</sup> Murat DURNA, Yozgat Yer Adları Üzerine Bir İnceleme, s.53.

<sup>194</sup> Akalın, a.g.e, s. 233

<sup>195</sup> Akalın, a.g.e, s. 493

<sup>196</sup> [http://www.tdk.gov.tr/index.php?option=com\\_bts&arama=kelime&guid=TDK.GTS.5942ef6929b349.20444257](http://www.tdk.gov.tr/index.php?option=com_bts&arama=kelime&guid=TDK.GTS.5942ef6929b349.20444257) (15/06/2017 – Saat: 23.36)

<sup>197</sup> <http://www.bekerecikoyu.com/127-bekereci-nedir.html/comment-page-1> (15/06/2017 - Saat: 23.37)

<sup>198</sup> Akalın, a.g.e, s. 301

<sup>199</sup> Akalın, a.g.e, s. 327

**Burgaç (II):** Yumurtası burularak erkekliği giderilmiş koç, teke v.b. hayvan.<sup>200</sup>

**Burgaç (III):** 1. Yol dönemeci, 2. Dolaşık, çapraşık, eğri büğrü, eğri. 3. Balta ile yarılamayan, sert, budaklı ağaç. 4. Taranmış, eğrilmek üzere burulup hazırlanmış yün. 5. İp gibi bükülerek büyüyen ağaç. 6. Ucu çatallı, uzun, meyve koparmaya yarayan ağaç. 7. Saç örgüsü.<sup>201</sup>

**Burgaç+ır:** İsimden İsim Yapım Eki

### 29. Büyüktüysüz Köyü/ Toprakkale

**Büyük, -ğü:** s. 1. Boyutları, benzerlerinden daha fazla olan (somut nesne), makro, **küçük** karşıtı<sup>202</sup>

**Tüy:** i. İnsan ve hayvan derisi üzerinde bulunan ince, kısa, yumuşak ve sık uzantılar<sup>203</sup>

**Tüy+süz:** İsimden İsim Yapım Eki

**Büyük+Tüysüz:** Sıfat tamlaması şeklinde oluşmuş birleşik isim

C

### 30. Cıgıcık Köyü/ Kadirli

**Cıgıcık:** Kuru haşhaş sapı. Kuru haşhaş sapı. Tarla kuşu.<sup>204</sup>

### 31. Coşkunlar Köyü/ Kadirli

**Coş+kun:** Fiilden İsim Yapma Eki.

**Coşkun:** s. 1. Coşmuş olan 2. Coşkulu<sup>205</sup>

**Coşkun+lar:** Çokluk eki

Ç

<sup>200</sup> [http://www.tdk.gov.tr/index.php?option=com\\_bts&arama=kelime&guid=TDK.GTS.5942f014c349d3.60774472](http://www.tdk.gov.tr/index.php?option=com_bts&arama=kelime&guid=TDK.GTS.5942f014c349d3.60774472) (15/06/2017 – Saat: 23.39)

<sup>201</sup> [http://www.tdk.gov.tr/index.php?option=com\\_bts&arama=kelime&guid=TDK.GTS.5942f014c349d3.60774472](http://www.tdk.gov.tr/index.php?option=com_bts&arama=kelime&guid=TDK.GTS.5942f014c349d3.60774472) (15/06/2017 – Saat: 23.40)

<sup>202</sup> Akalın, a.g.e, s. 337

<sup>203</sup> Akalın, a.g.e, s. 2023

<sup>204</sup> [http://www.tdk.gov.tr/index.php?option=com\\_bts&arama=kelime&guid=TDK.GTS.5942f018a66fd7.32197066](http://www.tdk.gov.tr/index.php?option=com_bts&arama=kelime&guid=TDK.GTS.5942f018a66fd7.32197066) (15/06/2017 – Saat: 23.42)

<sup>205</sup> Akalın, a.g.e, s. 374



### 32. Çağsak Köyü/ Merkez

**Çağsak:** Çağlayan. Koyunların kuyruklarının altına yapışıp kuruyan pislik. Çakılı<sup>206</sup>

### 33. Çamiçi Köyü/ Düziçi

**Çam:** *i. bitki* Çamgillerin örnek bitkisi olan, dört mevsim yeşil kalabilen, iğne yapraklı, yurdumuzda birçok türü yetişen bir orman ağacı (Pinus)<sup>207</sup>

**İç:** *i.* 1. Herhangi bir durumun, cismin veya alanın sınırları arasında bulunan bir yer, dâhil, dış karşıtı 2. Oyuk şeylerin boşluğu. 3. Cisimlerin yüzeyleri arasında kalan her nokta 4. Nesnelerin veya kimselerin arasında bulunan nesne veya kimse, ara. 5. Ten ile dış giysiler arası 6. Kabuğu olan veya dışı kabuk durumunda bulunan yiyeceklerde kabuğun sardığı bölüm 7. Pirinç, soğan ve baharatla hazırlanan, dolmalarda kullanılan karışım. 8. Mide, bağırsak, karın 9. Akıl, gönül, irade gibi insanın manevi varlığını oluşturan şeylerden herhangi biri 10. Bir ülke, şehir, topluluk vb.nde olan veya yapılan: Yurt içi ulaşım. Şehir içi haberleşme. Aile içi ilişkiler. 11. Değişik yemeklerde kullanılmak üzere et ile sebzelerin ince kıyımının karıştırılması ve yoğrulmasıyla meydana getirilen karışım. 12. s.. Somut kavramlarda iki veya ikiden çok şeyde merkeze daha yakın olan 13. s. İnsanın manevi varlığıyla ilgili olan: İç dünyamız. 14. *mecaz.* Muhteva<sup>208</sup>

**Çam+içi:** Belirtisiz isim tamlaması şeklinde oluşmuş birleşik isim.

### 34. Çardak Köyü/ Merkez

**Çardak:** *Far. çehār > çār* “dört” ve Arapça *tāk* “kemer, kubbe” ile *çār-tāk*’tan<sup>209</sup> *i.* 1. Tarla, bahçe vb. yerlerde ağaç dallarından örülmüş barınak. 2. Asma vb. bitkilerin dallarını sardırma için direklerle yapılmış yer 3. Kameriye<sup>210</sup>

### 35. Çatak Köyü/ Düziçi

**Çat+ak:** Fiilden İsim Yapma Eki.

**Çatak:** *i.* 1. İki dağ yamacının kesişmesi ile oluşmuş dere yatağı 2. s. Yapışık, ikiz (meyve). 3. s. Kavgacı.<sup>211</sup>

### 36. Çaygeçit Köyü/ Kadirli

**Çay (D):** *i.* 1. *b.* Çaygillerden, nemli iklimlerde yetişen bir ağaççık (Thea chinensis). 2. *bitki* Bu ağaççığın özel işlemlerle kurutulmuş yaprağı. 3. Bu yaprağın demlenmesiyle elde edilen güzel kokulu ve sarımtırak kırmızı renkli içecek 4. Çeşitli bitkilerin yaprak veya çiçeklerinin demlenmesiyle elde

<sup>206</sup> [http://www.tdk.gov.tr/index.php?option=com\\_bts&arama=kelime&guid=TDK.GTS.5942f1329000f7.18170775](http://www.tdk.gov.tr/index.php?option=com_bts&arama=kelime&guid=TDK.GTS.5942f1329000f7.18170775) (15/06/2017 – Saat: 23.44)

<sup>207</sup> Akalın, a.g.e, s. 389

<sup>208</sup> Akalın, a.g.e, s. 926

<sup>209</sup> <http://www.kubbealtiligati.com/sonuclar.aspx?km=%C3%A7ardak&mi=0> (15/06/2017 – Saat: 23.45)

<sup>210</sup> Akalın, a.g.e, s. 395

<sup>211</sup> Akalın, a.g.e, s. 399

edilen bir tür iecek. 5. Konukların iecek ve berek, pasta vb. yiyeceklerle ađırlandıđı toplantı 6. Mzikli toplantı<sup>212</sup>

**ay (II):** *i.* Dereden byk, ırmaktan kk akarsu<sup>213</sup>

**Ge+it:** Fiilden İsim Yapma Eki.

**Geit:** *i.* 1. Gemeye yarayan yer, geecek yer 2. *cođ.* İki dađ arasında dar ve uzun yol, derbent.<sup>214</sup>

**ay+Geit:** İsim+İsim Őeklinde OluŐmuŐ BirleŐik İsim

### 37. eriođlu Ky/ Dzii

**eri:** 1. Ky, pazar vb. yerlerde dolaŐarak ufak tefek tuhafiyeye eŐyası satan kimse 2. Bazı blgelerde tuhafiyeci.<sup>215</sup>

**Ođul, -đlu, -ulu:** isim. Erkek evlat<sup>216</sup>

**eri+Ođlu:** Belirtisiz İsim Tamlaması Őeklinde oluŐmuŐ birleŐik isim

### 38. ınar Ky/ Kadirli

**ınar:** *Far. i. bitki.* İki eneklilerden, 30 metreye kadar uzayabilen, gvdesi kalın, uzun mrl, geniŐ yapraklı bir ađa (Platanus).<sup>217</sup>

### 39. ieklidere Ky/ Sumbas

**iek:** *i.* 1. *bit.* Bir bitkinin, reme organlarını taŐıyan ođu gzel kokulu, renkli blm. 2. *Bitki* iek aan kır veya bahe bitkisi 3. *mec.* DavranıŐları hafif, toplum kurallarına uymayan kimse 4. *kim.* SblimleŐme veya ieksime yoluyla elde edilen toz. 5. *tıp* İrinli kabarcıklar dkerek yzde izler bırakan ateŐli, ađır ve bulaŐıcı bir hastalık.<sup>218</sup>

**iek+li:** İsimden İsim Yapma Eki

**iekli:** *s.* ieđi veya iek resimleri olan

**Dere:** *i.* 1. *cođ.* Genellikle yazın kuruyan kk akarsu 2. *cođ.* Bu akarsuyun yatađı. 3. *cođ.* İki dađ arasındaki uzun ukur. 4. Damlarda yađmur sularını toplayarak oluđa veren ınko veya kiremit yol.<sup>219</sup>

**iekli+Dere:** Belirtisiz isim tamlaması Őeklinde oluŐmuŐ birleŐik isim.

### 40. iđdemli Ky/ Kadirli

<sup>212</sup> Akalın, a.g.e, s. 403

<sup>213</sup> Akalın, a.g.e, s. 403

<sup>214</sup> Akalın, a.g.e, s. 738

<sup>215</sup> Akalın, a.g.e, s. 416

<sup>216</sup> Akalın, a.g.e, s. 1491

<sup>217</sup> Akalın, a.g.e, s. 427

<sup>218</sup> Akalın, a.g.e, s. 431

<sup>219</sup> Akalın, a.g.e, s. 504

**Çiğdem:** *i. bit. b.* Zambakgillerden, türlü renklerde çiçek açan, çok yıllık, yumrulu bir kır bitkisi, mahmur çiçeği (*Colchicum*)<sup>220</sup>

**Çiğdem+li:** İsimden İsim yapma Eki

#### 41. Çitli Köyü/ Düziçi

**Çit (I):** *i.* Bağ, bahçe, bostan vb. yerlerin çevresine çalı, kamış, ağaç dalı gibi şeylerden çekilen duvar türü, çeper, barı<sup>221</sup>

**Çit (II):** *i. hlk.* 1. Pamuktan dokunmuş basma. 2. Baş örtüsü, yazma, yemeni.<sup>222</sup>

**Çit+li:** İsimden İsim Yapım Eki

#### 42. Çolaklı Köyü/ Hasanbeyli

**Çolak:** *s.* Eli veya kolu sakat olan (kimse)<sup>223</sup>

**Çolak+li:** İsimden İsim Yapım Eki

#### 43. Çona Köyü/ Merkez

**Çona:** Beceriksiz, eli işe yakışmayan. Kalça, but. Çoban yamağı. Buzağının büyüğü, tosun. Parmakları açılmayan kimse.<sup>224</sup>

#### 44. Çotlu Köyü/ Düziçi

**Çot:** 1. El veya ayağı sakat olan kimse, kötürüm, çolak. 2. Parmakları kısa ve küt olan. 3. Beş yaşına kadar yürüyemeyen çocuklara denir. 4. Eğri uzayan tırnak. 5. Bodur, ufak tefek. 6. Ağaç dallarının gövdeye bitiştiği yer ve bunlardan iki dalın arasında kalan kısım.<sup>225</sup>

**Çot+lu:** İsimden İsim Yapım Eki

#### 45. Çukurköprü Köyü/ Kadirli

**Çukur:** *i.* 1. Çevresine göre aşağı çökmüş olan 2. Çene ve yanaktaki gamze 3. *mec.* Mezar.<sup>226</sup>

**Köprü** *i.* Herhangi bir engelle ayrılmış iki yakayı birbirine bağlayan veya trafik akımının, başka bir trafik akımını kesmeden üstten geçmesini sağlayan ahşap, kâgir, beton veya demir yapı<sup>227</sup>

<sup>220</sup> Akalın, a.g.e, s. 435

<sup>221</sup> Akalın, a.g.e, s. 440

<sup>222</sup> Akalın, a.g.e, s. 440

<sup>223</sup> Akalın, a.g.e, s. 448

<sup>224</sup> [http://www.tdk.gov.tr/index.php?option=com\\_bts&arama=kelime&guid=TDK.GTS.5942f137963524.58492829](http://www.tdk.gov.tr/index.php?option=com_bts&arama=kelime&guid=TDK.GTS.5942f137963524.58492829) (15/06/2017 – Saat: 23.49)

<sup>225</sup> [http://www.tdk.gov.tr/index.php?option=com\\_bts&arama=kelime&guid=TDK.GTS.5942f274463e38.48939400](http://www.tdk.gov.tr/index.php?option=com_bts&arama=kelime&guid=TDK.GTS.5942f274463e38.48939400) (15/06/2017 – Saat:23.50)

<sup>226</sup> Akalın, a.g.e, s. 454

<sup>227</sup> Akalın, a.g.e, s. 1232

**Çukur+Köprü:** sıfat tamlaması şeklinde oluşmuş birleşik isim.

#### 46. Çulhalı Köyü/ Hasanbeyli

**Çulha:** *Far. i.* El tezgâhında bez dokuyan kimse.<sup>228</sup>

**Çulha+lı:** İsimden İsim Yapma Eki

### D

#### 47. Değirmendere Köyü/ Kadirli

**Değirmen:** *i.* 1. İçinde öğütme işi yapılan yer 2. Kahve, buğday, nohut vb. taneleri öğüten araç veya alet<sup>229</sup>

**Dere:** *i.* 1. *coğ.* Genellikle yazın kuruyan küçük akarsu 2. *coğ.* Bu akarsuyun yatağı. 3. *coğ.* İki dağ arasındaki uzun çukur. 4. Damlarda yağmur sularını toplayarak oluğa veren çinko veya kiremit yol.<sup>230</sup>

**Değirmen+Dere:** İsim + İsim şeklinde oluşmuş birleşik isim.

#### 48. Değirmenocağı Köyü/ Merkez

**Değirmen:** *i.* 1. İçinde öğütme işi yapılan yer 2. Kahve, buğday, nohut vb. taneleri öğüten araç veya alet<sup>231</sup>

**Ocak, -ğı:** *i.* Ateş yakmaya yarayan, pişirme, ısıtma, ısınma vb. amaçlarla kullanılan yer<sup>232</sup>

**Ocak-r:** Teklik III. Şahıs İyelik Eki

**Değirmen+Ocağı:** Belirtisiz İsim Tamlaması şeklinde oluşmuş birleşik isim.

#### 49. Dereli Köyü/ Merkez

**Dere:** *i.* 1. *coğ.* Genellikle yazın kuruyan küçük akarsu 2. *coğ.* Bu akarsuyun yatağı. 3. *coğ.* İki dağ arasındaki uzun çukur. 4. Damlarda yağmur sularını toplayarak oluğa veren çinko veya kiremit yol.<sup>233</sup>

**Dere+lı:** isimden İsim Yapma Eki

#### 50. Dereobası Köyü/ Merkez

**Dere:** *i.* 1. *coğ.* Genellikle yazın kuruyan küçük akarsu 2. *coğ.* Bu akarsuyun yatağı. 3. *coğ.* İki dağ arasındaki uzun çukur. 4. Damlarda yağmur sularını toplayarak oluğa veren çinko veya kiremit yol.<sup>234</sup>

<sup>228</sup> Akalın, a.g.e, s. 455

<sup>229</sup> Akalın, a.g.e, s. 484

<sup>230</sup> Akalın, a.g.e, s. 504

<sup>231</sup> Akalın, a.g.e, s. 484

<sup>232</sup> Akalın, a.g.e, s. 1488

<sup>233</sup> Akalın, a.g.e, s. 504

**Oba:** *i.* 1. Göçebelerin konak yeri 2. Bu yerde konaklayan göçebe halk veya aile 3. Genellikle bölmeli göçebe çadırı.<sup>235</sup>

**Oba-sı:** Teklik III. Şahıs İyelik Eki

**Dere+Obası:** Belirtisiz isim tamlaması şeklinde oluşmuş birleşik isim.

### 51. Dervişkiye Köyü/ Merkez

**Derviş:** *Far. i.* 1. Bir tarikata girmiş, onun yasa ve törelerine bağlı kimse, alperen. 2. *mec.* Yoksulluğu, çilekeşliği benimsemiş kimse. 3. *mec.* Alçak gönüllü ve her şeyi hoş gören kimse. 4. *hay. b.* Kırlangıç balığının pek küçüğü.<sup>236</sup>

**Derviş-iye:** İsimden İsim Yapma Eki

### 52. Durmuşsofular Köyü/ Kadirli

**Durmuş:** *Tr. erkek* Uzun ömürlü olması, çok yaşaması istenen çocuklara verilen ad.<sup>237</sup>

**Sofu:** *Ar.* Dinin buyruk ve yasaklarına bütünüyle uyan (kimse).<sup>238</sup>

**Sofu+lar:** Çokluk eki.

**Durmuş+Sofular:** İsim+İsim şeklinde oluşmuş birleşik isim

### 53. Düziçi İlçesi

1954 yılında Hacılar, 1957 yılında Haruniye belediye olmuşlardır. Her ikisi de Adana'ya bağlı idiler. Bu iki belediye 29.11.1983 yılında birleşip Düziçi ismini alıp Adana'ya bağlı ilçe olmuştur.<sup>239</sup>

**Düziçi:** *öz. i.* Osmaniye iline bağlı ilçelerden biri

## E

### 54. Elbeyli Köyü/ Düziçi

**El (I):** *i.* 1. *anat.* Kolun bilekten parmak uçlarına kadar olan, tutmaya ve iş yapmaya yarayan bölümü 2. Sahiplik, mülkiyet 3. Kez, defa. 4. İskambil oyunlarında oynama sırası. 5. İskambil oyunlarında her bir tur. 6. Yönetim, baskı, etki 7. Bazı nesne ve araçların tutmaya yarayan bölümü<sup>240</sup>

**El (II):** *i.* Yakınların dışında kalan kimse, yabancı<sup>241</sup>

<sup>234</sup> Akalın, a.g.e, s. 504

<sup>235</sup> Akalın, a.g.e, s. 1487

<sup>236</sup> Akalın, a.g.e, s. 509

<sup>237</sup> [http://www.tdk.gov.tr/index.php?option=com\\_bts&arama=kelime&guid=TDK.GTS.5942f29d28d565.785139](http://www.tdk.gov.tr/index.php?option=com_bts&arama=kelime&guid=TDK.GTS.5942f29d28d565.785139)

54 (15/06/2017 – Saat: 23.57)

<sup>238</sup> Akalın, a.g.e, s. 1783

<sup>239</sup> <http://www.duzicihaber.com/haber/geleneklerimiz/duzicinin-tarihi/108.html> (15/06/2017 - Saat: 23.58)

<sup>240</sup> Akalın, a.g.e, s. 615

**El (III):** *i.* 1. Ülke, yurt, il 2. Halk, ahali. 3. *hık.* Oba, aşiret<sup>242</sup>

**Bey:** *i.* 1. Erkek adlarından sonra kullanılan saygı sözü 2. Erkek özel adları yerine kullanılan bir söz 3. Eş, koca 4. İskambil kâğıtlarında birli, as 5. Erkek sıfatlarının hemen arkasına eklenir 6. Aşığın çukur yüzünün arkasındaki yumru bölge. 7. *tar.* Küçük bir toplumun veya küçük bir devletin başkanı 8. *ask.* Komutan 9. *esk.* Zengin, ileri gelen kimse, bay<sup>243</sup>

**Bey+li:** İsimden İsim Yapım Eki

### 55. Erdoğdu Köyü/ Kadirli

**Erdoğdu:** *Tr.* erkek Yiğit olarak doğdu anlamında kullanılan bir ad.<sup>244</sup>

### 56. Esenli Köyü/ Sumbas

**Esen:** *s.* Ruhsal ve bedensel olarak sağlıklı, sıhhatli, salim.<sup>245</sup>

**Esen+li:** İsimden İsim Yapım Eki

## F

### 57. Farsak Köyü/ Düziçi

**Farsak (I):** 1. Akılsız, delişmen (kimse). 2. Dağ köylüsü.<sup>246</sup>

**Farsak (II):** Elinden iş gelmeyen, deli dolu kız.<sup>247</sup>

## G

### 58. Gaffarlı Köyü/ Sumbas

**Gaffar:** *s. din b.* Kullarının günahlarını affeden, bağışlayan (Tanrı).<sup>248</sup>

**Gaffar+lı:** İsimden İsim Yapım Eki

---

<sup>241</sup> Akalın, a.g.e, s. 615

<sup>242</sup> Akalın, a.g.e, s. 615

<sup>243</sup> Akalın, a.g.e, s. 253

<sup>244</sup> [http://www.tdk.gov.tr/index.php?option=com\\_bts&arama=kelime&guid=TDK.GTS.5942f460f12e32.3620110](http://www.tdk.gov.tr/index.php?option=com_bts&arama=kelime&guid=TDK.GTS.5942f460f12e32.3620110)  
4 (16/06/2017 – Saat: 00.08)

<sup>245</sup> Akalın, a.g.e, s. 649

<sup>246</sup> [http://www.tdk.gov.tr/index.php?option=com\\_bts&arama=kelime&guid=TDK.GTS.5942f6eef28083.9150458](http://www.tdk.gov.tr/index.php?option=com_bts&arama=kelime&guid=TDK.GTS.5942f6eef28083.9150458)  
2 (16/06/2017 – Saat: 00.11)

<sup>247</sup> [http://www.tdk.gov.tr/index.php?option=com\\_bts&arama=kelime&guid=TDK.GTS.5942f6eef28083.9150458](http://www.tdk.gov.tr/index.php?option=com_bts&arama=kelime&guid=TDK.GTS.5942f6eef28083.9150458)  
2 (16/06/2017 – Saat: 00.11)

<sup>248</sup> Akalın, a.g.e, s. 722

### 59. Gökçayır Köyü/ Düziçi

**Gök, -ğü:** *i.* 1. İçinde gök cisimlerinin hareket ettiği sonsuz boşluk, uzay, sema, asuman, feza. 2. Yeryüzü üzerine mavi bir kubbe gibi kapanan boşluk, gök kubbe, sema 3. Gökyüzünün, denizin rengi, mavi veya yeşile çalan mavi. 4. *s.* Bu renkte olan. 5. *s. hlk.* Olgunlaşmamış<sup>249</sup>

**Çayır:** *i.* 1. Üzerinde gür ot biten düz ve nemli yer 2. Böyle yerde biten ot.<sup>250</sup>

**Gök+Çayır:** Sıfat tamlaması şeklinde oluşmuş birleşik isim

### 60. Gökçedam Köyü/ Merkez

**Gök+çe:** İsimden isim yapma eki.

**Gökçe:** *i.* 1. Gök rengi, mavi. 2. *s.* Bu renkte olan. 3. *s.* Gökle ilgili, semavi. 4. *s.* Güzel, hoş giden<sup>251</sup>

**Dam:** 1. Yapıları dış etkilerden korumak amacıyla üzerlerine yapılan çoğu kiremit kaplı bölüm 2. Üzeri toprak kaplı ev, küçük ev, köy evi 3. *argo* Tutukevi. 4. *hlk.* Ahır<sup>252</sup>

**Gökçe+Dam:** İsim+İsim şeklinde oluşmuş birleşik isim

### 61. Gökmustafalı Köyü/ Bahçe

**Gök, -ğü:** *i.* 1. İçinde gök cisimlerinin hareket ettiği sonsuz boşluk, uzay, sema, asuman, feza. 2. Yeryüzü üzerine mavi bir kubbe gibi kapanan boşluk, gök kubbe, sema 3. Gökyüzünün, denizin rengi, mavi veya yeşile çalan mavi. 4. *s.* Bu renkte olan. 5. *s. hlk.* Olgunlaşmamış<sup>253</sup>

**Mustafa:** *Ar. erkek* 1. Seçilmiş, seçkin. 2. Hz. Muhammed'in adlarından.<sup>254</sup>

**Gök+Mustafa:** Sıfat tamlaması şeklinde oluşmuş birleşik isim

**Gökmustafa+ı:** İsimden İsim Yapma Eki

### 62. Göztaşı Köyü/ Kadirli

**Göztaşı:** CuSO4. 5 H2O; boya ve tarım ilacı olarak kullanılan mavi bakır sülfatın halk dilindeki adı.<sup>255</sup>

**Taş+ı:** isimden isim yapma eki.

**Göz+Taşı:** Belirtisiz isim tamlaması şeklinde oluşmuş birleşik isim.

### 63. Gümüş Köyü/ Düziçi

<sup>249</sup> Akalın, a.g.e, s. 772

<sup>250</sup> Akalın, a.g.e, s. 404

<sup>251</sup> Akalın, a.g.e, s. 772

<sup>252</sup> Akalın, a.g.e, s. 468

<sup>253</sup> Akalın, a.g.e, s. 772

<sup>254</sup> [http://www.tdk.gov.tr/index.php?option=com\\_bts&arama=kelime&guid=TDK.GTS.5942f7a14de392.511760](http://www.tdk.gov.tr/index.php?option=com_bts&arama=kelime&guid=TDK.GTS.5942f7a14de392.511760)

86 (16/06/2017 – Saat: 00.15)

<sup>255</sup> Akalın, a.g.e, s. 796

**Gümüş:** *i.* 1. *kim.* Atom numarası 47, atom ağırlığı 107,88, yoğunluğu 10,5 olan, 960 °C'ye doğru sıvı durumuna geçen, parlak beyaz renkte, kolay işlenir ve tel durumuna gelebilen element (simgesi Ag). 2. *s.* Bu elementten yapılmış<sup>256</sup>

#### 64. Güzelyurt Köyü/ Düziçi

**Güzel:** *s.* 1. Göze ve kulağa hoş gelen, hayranlık uyandıran, çirkin karşıtı<sup>257</sup>

**Yurt:** *i.* Bir halkın üzerinde yaşadığı, kültürünü oluşturduğu toprak parçası, vatan<sup>258</sup>

**Güzel+Yurt:** sıfat tamlaması şeklinde oluşmuş birleşik isim.

## H

#### 65. Hacıhaliloğlu Köyü/ Kadirli

**Hacı:** *Ar. i. din b.* 1. Din buyruklarını yerine getirmek için hacca gitmiş Müslüman. 2. Kudüs, Efes vb. kutsal bir yeri ziyaret etmiş olan Hristiyan.<sup>259</sup>

**Halil:** *Ar.* erkek. Sadık, samimi, dost.<sup>260</sup>

**Hacı+Halil:** İsim+İsim şeklinde oluşmuş birleşik isim.

**Oğul, -ğlu, -ulu:** isim. Erkek evlat<sup>261</sup>

**Oğul-u:** III. Tekil şahıs eki

**Hacıhalil+oğlu:** Belirtisiz isim tamlaması şeklinde oluşmuş birleşik isim.

#### 66. Halitağalar Köyü/ Kadirli

**Halit:** *Ar.* erkek. Sürekli, sonsuz, ebedî.<sup>262</sup>

**Ağa:** *i.* Geniş toprakları olan, sözü geçen, varlıklı kimse<sup>263</sup>

**Halit+Ağa:** İsim+İsim şeklinde oluşmuş birleşik isim.

**Halitağa-lar:** Çokluk eki.

#### 67. Hardallık Köyü/ Kadirli

---

<sup>256</sup> Akalın, a.g.e, s. 808

<sup>257</sup> Akalın, a.g.e, s. 818

<sup>258</sup> Akalın, a.g.e, s. 2201

<sup>259</sup> Akalın, a.g.e, s. 825

<sup>260</sup> [http://www.tdk.gov.tr/index.php?option=com\\_bts&arama=kelime&guid=TDK.GTS.5942f8909ee864.81021007](http://www.tdk.gov.tr/index.php?option=com_bts&arama=kelime&guid=TDK.GTS.5942f8909ee864.81021007) (16/06/2017 – Saat: 00.17)

<sup>261</sup> Akalın, a.g.e, s. 1491

<sup>262</sup> [http://www.tdk.gov.tr/index.php?option=com\\_bts&arama=kelime&guid=TDK.GTS.5942f965907e45.90875475](http://www.tdk.gov.tr/index.php?option=com_bts&arama=kelime&guid=TDK.GTS.5942f965907e45.90875475) (16/06/2017 – Saat: 00.19)

<sup>263</sup> Akalın, a.g.e, s. 28



**Hardal:** *Ar. i.* 1. bit. b. Turpgillerden, 100-150 santimetre yüksekliğinde, sarı çiçekli, deriyi yakıcı nitelikte olan ve tohumu hekimlikte kullanılan, tadı acı ve bir yıllık bir bitki (*Brassica nigra*). 2. Bu tohumun toz durumuna getirilmiş veya sirke ile karıştırılarak yapılmış macunu<sup>264</sup>

**Hardal-lık:** İsimden İsim Yapım Eki.

## 68. Harkaçtığı Köyü/ Kadirli

**Har (I):** *i.* Düşüncesizce ve hesapsızca harcamak, bol bol harcayıp tüketmek anlamlarındaki har vurup harman savurmak deyiminde geçen bir söz.<sup>265</sup>

**Har (II):** *i. esk.* Sıcak, kızgın, yakıcı.<sup>266</sup>

**Kaçmak, -ar:** (-e) 1. Hızla koşup bir yere saklanma 2. (nsz) Kimseye bildirmeden bulunduğu yerden ayrılmak, firar etmek 3. (-den) Kendini göstermemek, rastlaşmamaya çalışmak 4. (-den) Kaçınmak 5. (-den) Gaz, sıvı vb. şeyler sızmak 6. (nsz) İpi kopmak<sup>267</sup>

**Kaç-tığr:** Sıfat fiil.

**Har+Kaçtığı:** İsim+İsim Şeklinde Oluşmuş Birleşik İsim

## 69. Hasanbeyli İlçesi

Bahçe ilçesine bağlı Hasanbeyli ve Kırac isimli iki ayrı köy iken; 1973 yılında Bahçe İlçesine bağlı Belediye olan, 24.10.1996 gün ve 4200 Sayılı Kanun ile Osmaniye ilçesinin İl olması ile ilçelik statüsünü alan Hasanbeyli, bu tarihten itibaren Osmaniye İline bağlanmıştır.<sup>268</sup>

**Hasan:** *Ar. Erkek* 1. Güzel. 2. İyi ve hayırlı iş.<sup>269</sup>

**Bey:** *i.* 1. Erkek adlarından sonra kullanılan saygı sözü 2. Erkek özel adları yerine kullanılan bir söz 3. Eş, koca 4. İskambil kâğıtlarında birli, as 5. Erkek sıfatlarının hemen arkasına eklenir 6. Aşığın çukur yüzünün arkasındaki yumru bölge. 7. *tar.* Küçük bir toplumun veya küçük bir devletin başkanı 8. *ask.* Komutan 9. *esk.* Zengin, ileri gelen kimse, bay (I).<sup>270</sup>

**Hasan+Bey:** İsim+İsim şeklinde yapılmış birleşik isim.

**Hasanbey-li:** İsimden İsim Yapım Eki.

## 70. Höyük Köyü/ Sumbas

**Höyük, -ğü:** *i.* 1. Tarih boyunca türlü nedenlerle yıkılan yerleşme bölgelerinde, yıkıntıların üst üste birikmesiyle oluşan ve çoğu kez içinde yapı kalıntılarının gömülü bulunduğu yayvan tepe. 2. Toprak yığını, küçük tepe.<sup>271</sup>

<sup>264</sup> Akalın, a.g.e, s. 847

<sup>265</sup> Akalın, a.g.e, s. 845

<sup>266</sup> Akalın, a.g.e, s. 845

<sup>267</sup> Akalın, a.g.e, s. 1025

<sup>268</sup> <http://hasanbeyli.meb.gov.tr/www/ilcemiz-hasanbeyli/icerik/104> (16/06/2017 - Saat: 00.20)

<sup>269</sup> [http://www.tdk.gov.tr/index.php?option=com\\_bts&arama=kelime&guid=TDK.GTS.5942f9e61516f3.77609497](http://www.tdk.gov.tr/index.php?option=com_bts&arama=kelime&guid=TDK.GTS.5942f9e61516f3.77609497) (16/06/2017 – Saat: 00.21)

<sup>270</sup> Akalın, a.g.e, s. 253

<sup>271</sup> Akalın, a.g.e, s. 902

## I

### 71. İssızca Köyü/ Merkez

**İssız:** s. 1. Kimse bulunmayan veya az kimse bulunan, تنها, yaban 2. *mec.* Yalnız, kimsesi olmayan.  
3. *zf.* Tenha bir durumda<sup>272</sup>

**İssız-ca:** İsimden İsim Yapım eki

## İ

### 72. İlbistanlı Köyü/ Kadirli

**İlbistan:** Elbistan'nın yöresel ağızlarda değişmiş şekli (Abulfarac:Ablastin > Yakut Hamevi: Ablastaynin > Türkiye Türkçesi: Elbistan > Çukurova Ağızı: İlbistan)

**Elbistan:** *öz. a. (elbi'stan)* Kahramanmaraş iline bağlı ilçelerden biri.<sup>273</sup>

**İlbistan-İt:** İsimden İsim Yapma Eki

**İlbistan:** İsim türündedir.

### 73. İnderesi Köyü/ Bahçe

**İn (I):** *i.* 1. Yaban hayvanlarının kendilerine yuva edindikleri kovuk. 2. Mağara.<sup>274</sup>

**İn (II):** *Ar. i.* İnsan.<sup>275</sup>

**Dere:** *i.* 1. *coğ.* Genellikle yazın kuruyan küçük akarsu 2. *coğ.* Bu akarsuyun yatağı. 3. *coğ.* İki dağ arasındaki uzun çukur. 4. Damlarda yağmur sularını toplayarak oluğa veren çinko veya kiremit yol.<sup>276</sup>

**İn+Deresi:** Belirtisiz İsim Tamlaması şeklinde oluşmuş birleşik isim

## K

### 74. Kabayar Köyü/ Kadirli

<sup>272</sup> Akalın, a.g.e, s. 913

<sup>273</sup> [http://www.tdk.gov.tr/index.php?option=com\\_bts&arama=kelime&guid=TDK.GTS.5942f9ea7554a9.47153159](http://www.tdk.gov.tr/index.php?option=com_bts&arama=kelime&guid=TDK.GTS.5942f9ea7554a9.47153159) (16/06/17 – Saat: 00.23)

<sup>274</sup> Akalın, a.g.e, s. 964

<sup>275</sup> Akalın, a.g.e, s. 964

<sup>276</sup> Akalın, a.g.e, s. 504

**Kaba:** s. 1. Özensiz, gelişigüzel yapılmış, zevksiz, sakil, ince karşıtı 2. Taneleri iri 3. Terbiyesiz, görgüsü kıt, nezaketsiz (kimse) 4. Hafif olduğu hâlde kalın veya hacimli 5. i. Kuyruk sokumunun her iki yanındaki şişkin yer. 6. *mec.* Terbiyeye, inceliğe aykırı, çirkin, kötü<sup>277</sup>

**Yar i.** Uçurum<sup>278</sup>

**Kaba+Yar:** Sıfat tamlaması şeklinde oluşmuş birleşik isim.

## 75. Kadirli İlçesi

Osmanlı döneminde Maraş Beylerbeyliğine bağlı bir sancak ( Kars-ı Maraş, Kars-ı Zül Kadriyye ) olan Kadirli 1865 yılına kadar Mütessesillikle idare edilmiş, 1865 yılında ilçe haline getirilmiş ve 1872 yılında merkezde belediye kurulmuştur. Şehre Osmanlı döneminde “ Kars-ak-eli” , Pazaryeri” ve “Kars Pazarı” gibi değişik adlar verilmiş, İlçe 1928 yılında KADİRLİ adını almıştır.<sup>279</sup>

**Kadir:** *Ar.* s. 1. Güçlü, gücü yeter, erkli 2. *din b.* Her şeye gücü yeten (Tanrı).<sup>280</sup>

**Kadir-li:** İsimden İsim Yapım Eki

## 76. Kalecik Köyü/ Hasanbeyli

**Kale:** *Ar. i.* 1. *tar.* Düşmanın gelmesi beklenen yollar üzerinde, askerî önem taşıyan şehirlerde, geçit ve dar boğazlarda güvenliği sağlamak için yapılan kalın duvarlı, burçlu, mazgalı yapı, kermen 2. Satranç tahtasının dört köşesine dikilen, tahtanın bir tarafından diğer tarafına kadar düz olarak boş hanelerde gidebilen kale biçiminde taş. 3. *mec.* Genellikle bir düşüncenin savunulduğu, sürdürüldüğü yer. 4. *sp.* Takımla oynanan bazı top oyunlarında topun sokulmasına çalışılan yer.<sup>281</sup>

**Kale-cik:** İsimden İsim Yapım Eki

## 77. Kaman Köyü/ Bahçe

**Kaman:** İnce demir saçlardan şerit gibi kesilen parça. Dağların tepesine yakın olan yerler.<sup>282</sup>

## 78. Karabacak Köyü/ Kadirli

**Kara:** *i.* 1. En koyu renk, siyah, ak, beyaz karşıtı. 2. *s.* Bu renkte olan 3. Esmer. 4. *s. mec.* Kötü, uğursuz, sıkıntılı. 5. *mec.* Yüz kızartıcı durum, leke. 6. *mec.* İftira.<sup>283</sup>

**Bacak, -ğrı:** *i.* 1. *anat.* Vücudun kasıktan tabana kadar olan bölümü 2. *anat.* Hayvanlarda yürümeye veya atlamaya yarayan organ. 3. Bazı şeylerin yerden yüksekçe durmasını sağlayan dayak, destek veya bunlardan her biri, ayak 4. Oyun kâğıtlarında oğlan, vale.<sup>284</sup>

<sup>277</sup> Akalın, a.g.e, s. 1017

<sup>278</sup> Akalın, a.g.e, s. 2131

<sup>279</sup> <http://www.kadirli.bel.tr/kadirli.html> (16/06/2017 - Saat: 00.25)

<sup>280</sup> Akalın, a.g.e, s. 1028

<sup>281</sup> Akalın, a.g.e, s. 1042

<sup>282</sup> [http://www.tdk.gov.tr/index.php?option=com\\_bts&arama=kelime&guid=TDK.GTS.5942fa7fab774.6735363](http://www.tdk.gov.tr/index.php?option=com_bts&arama=kelime&guid=TDK.GTS.5942fa7fab774.6735363) (16/06/2017 – Saat: 00.27)

<sup>283</sup> Akalın, a.g.e, s. 1074

<sup>284</sup> Akalın, a.g.e, s. 173

**Kara+Bacak:** Sıfat tamlaması şeklinde oluşmuş birleşik isim.

### 79. Karacalar Köyü/ Merkez

**Karaca (I):** *s.* Rengi karaya yakın olan, esmer.<sup>285</sup>

**Karaca (II):** *i. hay. b.* Geyikgillerden, boynuzları küçük ve çatallı bir av hayvanı, ahu, ceylan (*Capreolus*).<sup>286</sup>

**Karaca-lar:** Çokluk eki

### 80. Karagedik Köyü/Düziçi

**Kara:** *i.* 1. En koyu renk, siyah, ak, beyaz karşıtı. 2. *s.* Bu renkte olan 3. Esmer. 4. *s. mec.* Kötü, uğursuz, sıkıntılı. 5. *mec.* Yüz kızartıcı durum, leke. 6. *mec.* İftira.<sup>287</sup>

**Gedik, -ği:** *i.* 1. Bir düzey üstündeki yıkık, çatlak veya aralık, rahne 2. Dağ geçidi. 3. *mec.* Boşluk, eksiklik 4. *mec.* Güçlük, güç durum 5. *ask.* Yarma saldırısında düşman mevzilerinde açılan yer. 6. *tar.* Bir işi yapmak, bir şeyden yararlanmak yolunda verilen hak, imtiyaz. 7. *esk.* Eksik dişli.<sup>288</sup>

**Kara+Gedik:** Sıfat tamlaması şeklinde oluşmuş birleşik isim.

### 81. Karaguz Köyü/ Düziçi

**Kara:** *i.* 1. En koyu renk, siyah, ak, beyaz karşıtı. 2. *s.* Bu renkte olan 3. Esmer. 4. *s. mec.* Kötü, uğursuz, sıkıntılı. 5. *mec.* Yüz kızartıcı durum, leke. 6. *mec.* İftira.<sup>289</sup>

**Guz:** Gölgelek, güneş almayan yer. Sonbahar. Yaz geceleri davarların ayaklarıyla eşeleyip yaptıkları yatılacak yer. Engebeli yer. Ceviz. Kambur. Güz. Kuzeyde kalan.<sup>290</sup>

**Kara+Guz:** Sıfat tamlaması şeklinde oluşmuş birleşik isim.

### 82. Karakütük Köyü/ Kadirli

**Kara:** *i.* 1. En koyu renk, siyah, ak, beyaz karşıtı. 2. *s.* Bu renkte olan 3. Esmer. 4. *s. mec.* Kötü, uğursuz, sıkıntılı. 5. *mec.* Yüz kızartıcı durum, leke. 6. *mec.* İftira.<sup>291</sup>

**Kütük, -ğü:** *i.* 1. Kalın ağaç gövdesi 2. Kesilmiş ağaç gövdesi 3. Kesimden sonra ağaç gövdesinin toprakta kalan bölümü 4. Asma fidanı 5. Resmî kayıt defteri, ana defter. 6. Nüfus kütüğü<sup>292</sup>

**Kara+Kütük:** Sıfat tamlaması şeklinde oluşmuş birleşik isim.

<sup>285</sup> Akalın, a.g.e, s. 1075

<sup>286</sup> Akalın, a.g.e, s. 1075

<sup>287</sup> Akalın, a.g.e, s. 1074

<sup>288</sup> Akalın, a.g.e, s. 740

<sup>289</sup> Akalın, a.g.e, s. 1074

<sup>290</sup> [http://www.tdk.gov.tr/index.php?option=com\\_bts&arama=kelime&guid=TDK.GTS.5942fb59da16f6.74496005](http://www.tdk.gov.tr/index.php?option=com_bts&arama=kelime&guid=TDK.GTS.5942fb59da16f6.74496005) (16/06/2017 – Saat: 00.29)

<sup>291</sup> Akalın, a.g.e, s. 1074

<sup>292</sup> Akalın, a.g.e, s. 1288

### 83. Karataş Köyü/ Merkez

**Kara:** *i.* 1. En koyu renk, siyah, ak, beyaz karşıtı. 2. *s.* Bu renkte olan 3. Esmer. 4. *s. mec.* Kötü, uğursuz, sıkıntılı. 5. *mec.* Yüz kızartıcı durum, leke. 6. *mec.* İftira.<sup>293</sup>

**Taş:** 1. *i.* Kimyasal veya fiziksel durumu değişiklikler gösteren, rengini içindeki maden, tuz ve oksitlerden alan sert ve katı madde 2. *s.* Bu maddeden yapılmış, bu maddeden oluşmuş. 3. Bazı yerlerde ve işlerde kullanılmak için bu maddeden özel olarak hazırlanmış malzeme. 4. Yapı işlerinde kullanılmak için bu maddeden hazırlanmış malzeme. 5. Mücevherlerde kullanılan yüksek değerli cevher. 6. Dama, domino vb. oyunlarda kullanılan metal, kemik, plastik veya tahta parçalardan her biri. 7. *tip* Bazı organların içinde, özellikle idrar kesesi vb.nde oluşan, türlü biçim ve hacimdeki katı madde. 8. *jeoloji* Bazı kütlelerden kopan veya koparılan parça. 9. Üstü kapalı bir biçimde söylenen iğneleyici söz.<sup>294</sup>

**Kara+Taş:** Sıfat tamlaması şeklinde oluşmuş birleşik isim.

### 84. Karatepe Köyü/ Kadirli

**Kara:** *i.* 1. En koyu renk, siyah, ak, beyaz karşıtı. 2. *s.* Bu renkte olan 3. Esmer. 4. *s. mec.* Kötü, uğursuz, sıkıntılı. 5. *mec.* Yüz kızartıcı durum, leke. 6. *mec.* İftira.<sup>295</sup>

**Tepe:** *i.* 1. Bir şeyin en üstteki bölümü 2. Bir yerin, bir nesnenin vb.nin üstü, hizası 3. *tkz.* Birinin yanı başı, baş ucu 4. *anat.* Başın üst, kafatasının iki kulak arasında kalan bölümü 5. *coğ.* Yüksekliği genellikle birkaç yüz metreyi geçmeyen, çok kez tek başına, yamaçları yatık yer biçimi<sup>296</sup>

**Kara+Tepe:** Sıfat tamlaması şeklinde oluşmuş birleşik isim.

### 85. Karayığit Köyü/ Hasanbeyli

**Kara:** *i.* 1. En koyu renk, siyah, ak, beyaz karşıtı. 2. *s.* Bu renkte olan 3. Esmer. 4. *s. mec.* Kötü, uğursuz, sıkıntılı. 5. *mec.* Yüz kızartıcı durum, leke. 6. *mec.* İftira.<sup>297</sup>

**Yiğit, -di:** *i.* 1. Delikanlı, genç erkek 2. *s.* Güçlü ve yürekli, kahraman, alp. 3. *s. mec.* Gözü pek, düşüncelerini açıkça söylemekten çekinmeyen (kimse)<sup>298</sup>

**Kara+Yiğit:** Sıfat tamlaması şeklinde oluşmuş birleşik isim.

### 86. Kayalı Köyü/ Merkez

**Kaya:** *i.* 1. Büyük ve sert taş kütlesi 2. Kayaç.<sup>299</sup>

**Kaya-lı:** İsimden İsim Yapma Eki

<sup>293</sup> Akalın, a.g.e, s. 1074

<sup>294</sup> Akalın, a.g.e, s. 1913

<sup>295</sup> Akalın, a.g.e, s. 1074

<sup>296</sup> Akalın, a.g.e, s. 1953

<sup>297</sup> Akalın, a.g.e, s. 1704

<sup>298</sup> Akalın, a.g.e, s. 2184

<sup>299</sup> Akalın, a.g.e, s. 1113

### 87. Kayasuyu Köyü/ Kadirli

**Kaya:** *i* 1. Büyük ve sert taş kütleli 2. Kayaç.<sup>300</sup>

**Su, -yu:** *i* 1. Hidrojenle oksijenden oluşan, sıvı durumunda bulunan, renksiz, kokusuz, tatsız madde, ab 2. Bu sıvıdan oluşan kitle, deniz, akarsu 3. Meyve, sebze vb.nin sıkılmasıyla elde edilen sıvı 4. Bazı kokulu yaprak veya çiçeklerin imbikten çekilmesiyle elde edilen kokulu sıvı 5. Yemeğin sıvı bölümü 6. Kez: Meyveleri iki su yıka. 7. Demir araçları ateşte kızdırdıktan sonra, suya daldırılarak sağlanan sertlik<sup>301</sup>

**Su-yu:** III. Tekil Şahıs İyelik Eki

**Kaya+Suyu:** Belirtisiz İsim Tamlaması şeklinde oluşmuş birleşik isim.

### 88. Kazmaca Köyü/ Merkez

**Kazma:** *i* 1. Kazmak işi. 2. Toprağı kazıp kaldırma, düzeltme vb. işlerde kullanılan ağaç saplı demir araç 3. s. Kazılarak yapılmış 4. s. *argo* Kaba, görgüsüz (kimse).<sup>302</sup>

**Kazma-ca:** İsimden İsim Yapma Eki

### 89. Kerimli Köyü/ Kadirli

**Kerim:** *Ar. s. esk.* 1. Soylu, asil. 2. Eli açık, cömert. 3. *din b.* Allah'ın adlarından biri.<sup>303</sup>

**Kerim-li:** İsimden İsim Yapma Eki

### 90. Kesikkeli Köyü/ Merkez

**Kesik, -ği:** *i* 1. Gazete, dergi vb.nden kesilmiş yazı, kupür 2. Kesilmiş olan yer 3. Çiğ süttten yapılan yağsız peynir, çökelek, ekşimik. 4. s. Aralıklı 5. s. Kesilmiş olan 6. s. Kesilerek bozulmuş olan 7. s. Kısa. 8. s. *sp.* Takım kadrosuna alınmamış (oyuncu). 9. s. *argo* Parası olmayan. 10. s. *argo* Tutkun, hayran. 11. *hlk.* Tarla, bağ ve bahçe çevresine açılan hendek.<sup>304</sup>

**Keli:** 1. Taş ve toprak yığarak yapılan bağ, bahçe ve tarlaların sınırı. 2. Dağ ve tepelerin eteği. 3. Dağ ve tepenin en yüksek noktası. 4. Taşlı, verimsiz tarla. 5. Aşı yapmak için alınan filiz. 6. Yurt 7. Tarla sınırı.<sup>305</sup>

**Kel+i:** İsimden isim yapma eki.

**Kesik+Keli:** Belirtisiz isim tamlaması şeklinde oluşmuş Birleşik İsim

<sup>300</sup> Akalın, a.g.e, s. 1113

<sup>301</sup> Akalın, a.g.e, s. 1812

<sup>302</sup> Akalın, a.g.e, s. 1124

<sup>303</sup> Akalın, a.g.e, s. 1140

<sup>304</sup> Akalın, a.g.e, s. 1143

<sup>305</sup> [http://www.tdk.gov.tr/index.php?option=com\\_bts&arama=kelime&guid=TDK.GTS.5942f6e999df67.56861369](http://www.tdk.gov.tr/index.php?option=com_bts&arama=kelime&guid=TDK.GTS.5942f6e999df67.56861369) (16/06/2017 – Saat: 00.35)

## 91. Kesim Köyü/ Kadirli

**Kes-i-m:** Fiilden İsim Yapım Eki

**Kesim:** *i.* 1. Kesme işi. 2. Bölüm, parça, kısım, sektör 3. Bölge. 4. Kesme zamanı 5. İşaretlenmiş belli yer 6. Terzinin belli bir ölçü ve örneğe göre kumaşa biçim verme işi, fason. 7. *tar.* Hazineye ait herhangi bir gelirin belli bir bedel karşılığı keseneğe verilmesi, mukataa. 8. *hlk.* Boy bos, endam. 9. *Hlk.* Pazarlık, Anlaşma.<sup>306</sup>

## 92. Kesmeburun Köyü/ Merkez

**Kesme:** *i.* 1. Kesmek işi 2. Teneke, sac vb.ni kesmek için kullanılan makas. 3. *s.* Küp biçiminde veya köşeli olarak kesilmiş olan 4. *s.* Kesin, değişmez, maktu 5. Kesme işareti. 6. *ed.* Nazımda veya nesirde, bir cümleyi sonu anlaşılacak biçimde yarım bırakma sanatı, kat. 7. *bit. b.* Kıyılarımızda yaygın olarak bulunan, yuvarlak tepeli, 5 metre kadar boylu, her dem yeşil, yaprakları küçük ve kenarları testere dişli, çiçekleri yeşilimsi beyaz renkli olan bir süs ağacı, akçakesme (*Phillyrea latifolia*).<sup>307</sup>

**Burun,** -rnu: *i.* 1. *anat.* Alınla üst dudak arasında bulunan, çıkıntılı, iki delikli koklama ve solunum organı. 2. Bazı şeylerin ön ve sivri bölümü 3. *mec.* Kibir, büyülenme 4. *coğ.* Karanın, özellikle yüksek ve dağlık kıyılarda, türlü biçimlerde denize uzanmış bölümü.<sup>308</sup>

**Kesme+Burun:** İsim+İsim şeklinde oluşmuş birleşik isim

## 93. Kırıklı Köyü/ Merkez

**Kırık,** -ğ: *i.* 1. Kırılmış bir şeyden ayrılan parça 2. Kemiğin bir etki ile kırılması 3. Bir şeyin kırılan yeri 4. Kırıntı 5. Tavla oyununda oyun dışı bırakılan pul. 6. *s.* Kırılmış olan 7. *s.* Melez 8. *s.* Tam nota göre düşük olan (not 9. *s.* Saf renkten hafif uzaklaşmış 10. *s. mec.* Gücenmiş, üzgün<sup>309</sup>

**Kırık-l:** İsimden İsim Yapma Eki

## 94. Kırmacılı Köyü/ Merkez

**Kırma:** *i.* 1. Kırmak işi. 2. Pili. 3. Kırılmış veya dövülmüş tahıl 4. Basılı kâğıtları forma durumuna getirmek için belli yerlerinden bükme ve katlama işi. 5. Ot bitmeyen bayır 6. *s.* Ortasından kırılarak doldurulan (tüfek) 7. *s. biy.* Melez 8. *s. mec.* Yabancı etkilerle özgün niteliğini yitirmiş olan.<sup>310</sup>

**Kırma-ct:** isimden isim yapma eki

**Kırmacı:** *i.* 1. Giysilere pili yapan kimse. 2. Basılmış formları katlayan kimse. 3. *hlk.* Kırılmış tahıl satıcısı. 4. *hlk.* Değirmen işleten kimse, değirmenci.<sup>311</sup>

**Kırmacı-l:** isimden isim yapma eki

<sup>306</sup> Akalın, a.g.e, s. 1144

<sup>307</sup> Akalın, a.g.e, s. 1145

<sup>308</sup> Akalın, a.g.e, s. 329

<sup>309</sup> Akalın, a.g.e, s. 1158

<sup>310</sup> Akalın, a.g.e, s. 1162

<sup>311</sup> Akalın, a.g.e, s. 1162

### 95. Kızılömerli Köyü/ Sumbas

**Kızıl:** *i.* 1. Parlak kırmızı renk. 2. *s.* Bu renkte olan<sup>312</sup>

**Ömer:** *Ar. Erkek* 1. Yaşama, yaşayış, hayat, canlılık. 2. İkinci halife.<sup>313</sup>

**Kızıl+Ömer:** Sıfat tamlaması şeklinde oluşmuş birleşik isim.

**Kızılömer-li:** İsimden isim yapma eki

### 96. Kızlaç Köyü/ Bahçe

**Kızlaç:** 1. Sıcağa dayanıklı bir çeşit kızıl toprak. 2. İçinde saçma büyüklüğünde beyaz çakıl taşları olan kırmızı renkli toprak 3. Yel tutmayan, güneş gören, kuytu yer. 4. Sıkıntılı, havasız yer.<sup>314</sup>

### 97. Kızıyusflu Köyü/ Kadirli

**Kız:** *i.* 1. Dişi çocuk 2. Üzerinde kadın resmi bulunan iskambil kâğıdı 3. *ünl.* Dişi cinsten birine daha yaşlı biri tarafından kullanılan bir seslenme sözü.<sup>315</sup>

**Yusuf:** *İbr. Erkek* 1. İnleyen, ah eden.2. İnilti.<sup>316</sup>

**Kız+Yusuf:** Sıfat tamlaması şeklinde oluşmuş birleşik isim.

**Kızıyusuf-lu:** İsimden İsim yapma Eki

### 98. Kiremitli Köyü/ Kadirli

**Kiremit, -di:** *Rum.* *i.* Çatıları örtmekte kullanılan, yan yana dizilerek suyu aşağıya geçirmeden dışarı akıtacak biçimde yapılmış, kızıl toprağın renginde, pişmiş balçık levha.<sup>317</sup>

**Kiremit-li:** İsimden İsim yapma Eki

### 99. Koçlu Köyü/ Kadirli

**Koç:** 1. Damızlık erkek koyun. 2. *mec.* Sağlıklı, gürbüz genç erkek<sup>318</sup>

**Koç-lu:** İsimden İsim yapma Eki

### 100. Koçyurdu Köyü/ Merkez

---

<sup>312</sup> Akalın, a.g.e, s. 1176

<sup>313</sup> [http://www.tdk.gov.tr/index.php?option=com\\_bts&arama=kelime&guid=TDK.GTS.5942fd2ed6cf40.24060514](http://www.tdk.gov.tr/index.php?option=com_bts&arama=kelime&guid=TDK.GTS.5942fd2ed6cf40.24060514) (16/06/2017 – Saat: 00.38)

<sup>314</sup> [http://www.tdk.gov.tr/index.php?option=com\\_bts&arama=kelime&guid=TDK.GTS.5942fe11ba64d5.78850663](http://www.tdk.gov.tr/index.php?option=com_bts&arama=kelime&guid=TDK.GTS.5942fe11ba64d5.78850663) (16/06/2017 – Saat: 00.39)

<sup>315</sup> Akalın, a.g.e, s. 1175

<sup>316</sup> [http://www.tdk.gov.tr/index.php?option=com\\_bts&arama=kelime&guid=TDK.GTS.5942fe3ab57319.97688533](http://www.tdk.gov.tr/index.php?option=com_bts&arama=kelime&guid=TDK.GTS.5942fe3ab57319.97688533) (16/06/2017 – Saat: 00.40)

<sup>317</sup> Akalın, a.g.e, s. 1186

<sup>318</sup> Akalın, a.g.e, s. 1193



**Koç:** 1. Damızlık erkek koyun. 2. *mec.* Sağlıklı, gürbüz genç erkek<sup>319</sup>

**Yurt, -du:** *i.* 1. Bir halkın üzerinde yaşadığı, kültürünü oluşturduğu toprak parçası, vatan 2. Memleket 3. Bakıma ve barınmaya muhtaç bir grup insanın oturduğu, yetiştirildiği veya bakıldığı kurum 4. Göçebe Türklerin oturduğu çadır. 5. Öğrencilerin kaldığı, barındığı yer. 6. *mec.* Diyar 7. *mec.* Bir şeyin ilk veya çok yetiştirildiği yer, vatan. 8. *hlk.* Yörüklerin yazın veya kışın oturdukları yer. 9. *esk.* Sahip olunan arazi, emlak.<sup>320</sup>

**Yurd-u:** Teklik III. Şahıs İyelik Eki

**Koç+yurdu:** Belirtisiz isim tamlaması şeklinde oluşmuş birleşik isim

### 101. Köseli Köyü/ Sumbas

**Köse:** *Far. s.* Bıyığı, sakalı çıkmayan (erkek)<sup>321</sup>

**Köse-li:** İsimden İsim Yapma Eki

### 102. Kösepınarı Köyü/ Kadirli

**Köse:** *Far. s.* Bıyığı, sakalı çıkmayan (erkek)<sup>322</sup>

**Pınar:** *i.* 1. Yerden kaynarak çıkan su, kaynak 2. Bu suyun çıktığı yer, kaynak, memba. 3. Çeşme.<sup>323</sup>

**Pınar-ı:** Teklik III. Şahıs İyelik Eki

**Köse+Pınarı:** Belirtisiz isim tamlaması şeklinde oluşmuş birleşik isim

### 103. Köyyeri Köyü/ Merkez

**Köy:** *Far. a.* 1. Yönetim durumu, toplumsal ve ekonomik özellikleri veya nüfus yoğunluğu yönünden şehirden ayırt edilen, genellikle tarımsal alanda çalışılan, konutları ve öteki yapıları bu hayata uygun yerleşim birimi, köylük yer, köy yeri 2. Köy halkı.<sup>324</sup>

**Yer:** *i.* 1. Bir şeyin, bir kimsenin kapladığı veya kaplayabileceği boşluk, mahal, mekân 2. Gezinilen, ayakla basılan taban 3. Bulunulan, yaşanılan, oturlan bölge 4. Durum, konum, vaziyet 5. Ülke. 6. Görev, makam 7. Önem 8. İz. 9. Üzerine yapı kurulmaya elverişli arazi, arsa 10. Ekime elverişli toprak parçası, arazi 11. Bir olayın geçtiği veya geçeceği bölüm, alan, mahal 12. Otel, motel vb.nde kalınacak oda 13. Sinema ve tiyatrodan veya taşıtlarda oturulacak koltuk, sandalye 14. *coğ.* Yerküre. 15. *mec.* Durum, konum<sup>325</sup>

**Yer-i:** Teklik III. Şahıs İyelik Eki

**Köy+Yeri:** Belirtisiz isim tamlaması şeklinde oluşmuş birleşik isim.

<sup>319</sup> Akalın, a.g.e, s. 1193

<sup>320</sup> Akalın, a.g.e, s. 2201

<sup>321</sup> Akalın, a.g.e, s. 1236

<sup>322</sup> Akalın, a.g.e, s. 1236

<sup>323</sup> Akalın, a.g.e, s. 1604

<sup>324</sup> Akalın, a.g.e, s. 1240

<sup>325</sup> Akalın, a.g.e, s. 2167

#### 104. Kumarlı Köyü/ Merkez

**Kumar:** *Ar. i.* Ortaya para koyarak oynanan talih oyunu<sup>326</sup>

**Kumar-lı:** İsimden İsim Yapma Eki

#### 105. Kuşçu Köyü/ Düziçi

**Kuş:** *i. hay. b.* 1. Yumurtlayan omurgalılarından, akciğerli, sıcakkanlı, vücudu tüylerle örtülü, gagalı, iki ayaklı, iki kanatlı uçucu hayvanların ortak adı 2. *argo* Acemi er.<sup>327</sup>

**Kuş-çu:** İsimden İsim Yapma Eki

#### 106. Küçükçınar Köyü/ Sumbas

**Küçük, -ğü:** *i. 1. mec.* Makam, rütbe, derece bakımından daha aşağı olan kimse. 2. Küçük abdest. 3. s. Boyutları, benzerlerinininkinden daha ufak olan, mikro, büyük karşıtı 4. s. Yaşı daha az olan 5. s. Niceliği az olan 6. s. Niteliği aşağı olan, bayağı 7. s. Geri aşamada 8. s. Değersiz, önemsiz 9. s. Kısık, parlak olmayan (ses)<sup>328</sup>

**Çınar:** *Far. i. bit. b.* İki çeneklilerden, 30 metreye kadar uzayabilen, gövdesi kalın, uzun ömürlü, geniş yapraklı bir ağaç (Platanus).<sup>329</sup>

**Küçük+Çınar:** Sıfat tamlaması şeklinde oluşmuş birleşik isim

#### 107. Küllü Köyü/ Merkez

**Kül:** *i.* Yanan şeylerden artakalan toz madde<sup>330</sup>

**Kül-lü:** İsimden İsim Yapma Eki

#### 108. Kümbet Köyü/ Kadirli

**Kümbet:** *Far. i. mim.* 1. Kubbe. 2. Koni, piramit biçiminde damı olan, yuvarlak veya köşeli yapı 3. Kubbe biçiminde toparlak kabartı.<sup>331</sup>

### L

#### 108. Lalegölü Köyü/ Toprakkale

<sup>326</sup> Akalın, a.g.e, s. 1253

<sup>327</sup> Akalın, a.g.e, s. 1268

<sup>328</sup> Akalın, a.g.e, s. 1277

<sup>329</sup> Akalın, a.g.e, s. 427

<sup>330</sup> Akalın, a.g.e, s. 1280

<sup>331</sup> Akalın, a.g.e, s. 1283

**Lale:** *Far. i. 1. bit. b.* Zambakgillerden, yaprakları uzun ve sivri, çiçekleri kadeh biçiminde, türlü renkte bir süs bitkisi (*Tulipa gesneriana*). 2. Meyve koparmak için ucuna üçlü veya dörtlü bir çatal geçirilmiş sıruk. 3. *tar.* Ağır hapis mahkûmlarının boynuna geçirilen demir halka.<sup>332</sup>

**Göl:** *i. coğ.* 1. Oluşması genellikle tektonik, volkanik vb. olaylara bağlı olan, toprakla çevrili, derin ve geniş, tuzlu veya tuzsuz durgun su örtüsü 2. Yapay su birikintisi.<sup>333</sup>

**Göl-ü:** Teklik III. Şahıs İyelik Eki

**Lale+Gölü:** Belirtisiz isim tamlaması şeklinde oluşmuş birleşik isim

## M

### 109. Mecidiye Köyü/ Kadirli

**Mecidiye:** *Ar. i.* Osmanlı Devleti'nde 1840 yılında basılmış, 20 kuruş değerinde olan gümüş sikke<sup>334</sup>

**Mecid+iye:** isimden isim yapma eki.

### 110. Mehedinli Köyü/ Kadirli

**Mehedinli:** Osmaniye ili, Kadirli ilçesi, merkez bucağına bağlı bir yerleşim birimi<sup>335</sup>

### 111. Mezretli Köyü/ Kadirli

**Mezretli:** Osmaniye ili, Kadirli ilçesi, merkez bucağına bağlı bir yerleşim birimi.<sup>336</sup>

## N

### 112. Narlıkışla Köyü/ Kadirli

**Nar:** *Far. i. bit. b.* 1. Nargillerden, yaprakları karşılıklı, çiçekleri büyük, koyu kırmızı renkte, küçük bir ağaç (*Punica granatum*). 2. Bu ağacın kırmızımtırak sarı sert bir kabukla örtülü, içinde çok sayıda kırmızımtırak, sulu taneler bulunduran yuvarlak yemişi.<sup>337</sup>

**Nar-ı:** İsimden İsim Yapma Eki

**Kışla:** *i.* 1. *ask.* Askerlerin toplu olarak barındıkları yapılar bütünü 2. *hlk.* Koyun ve keçi sürülerinin gecelediği veya kışın barındığı kapalı ağıl.<sup>338</sup>

<sup>332</sup> Akalın, a.g.e, s. 1297

<sup>333</sup> Akalın, a.g.e, s. 773

<sup>334</sup> Akalın, a.g.e, s. 1359

<sup>335</sup> [http://www.tdk.gov.tr/index.php?option=com\\_bts&arama=kelime&guid=TDK.GTS.5942fe6c6b4044.59403203](http://www.tdk.gov.tr/index.php?option=com_bts&arama=kelime&guid=TDK.GTS.5942fe6c6b4044.59403203) (16/06/2017 – Saat: 00.45)

<sup>336</sup> [http://www.tdk.gov.tr/index.php?option=com\\_bts&arama=kelime&guid=TDK.GTS.5942ff87691f99.71043776](http://www.tdk.gov.tr/index.php?option=com_bts&arama=kelime&guid=TDK.GTS.5942ff87691f99.71043776) (16/06/2017 – Saat:00.45)

<sup>337</sup> Akalın, a.g.e, s. 1456

**Kış+la:** İsimden isim yapma eki

**Narlı+Kışla:** İsim+İsim şeklinde oluşmuş birleşik isim.

### 113. Nohut Köyü/ Bahçe

**Nohut, -du:** *Far. i. bit. b.* 1. Baklagillerden, ana yurdu Akdeniz kıyıları olan, birleşik telek yapraklı, çiçekleri sarımtırak renkte, tanesi baklamsı, bol nişastalı bir bitki (*Cicer arietinum*). 2. Bu bitkinin yuvarlak tanesi.<sup>339</sup>

### 114. Nohuttepe Köyü/ Merkez

**Nohut, -du:** *Far. i. bit. b.* 1. Baklagillerden, ana yurdu Akdeniz kıyıları olan, birleşik telek yapraklı, çiçekleri sarımtırak renkte, tanesi baklamsı, bol nişastalı bir bitki (*Cicer arietinum*). 2. Bu bitkinin yuvarlak tanesi.<sup>340</sup>

**Tepe:** *i.* 1. Bir şeyin en üstteki bölümü 2. Bir yerin, bir nesnenin vb.nin üstü, hizası 3. *tkz.* Birinin yanı başı, baş ucu 4. *anat.* Başın üst, kafatasının iki kulak arasında kalan bölümü 5. *coğ.* Yüksekliği genellikle birkaç yüz metreyi geçmeyen, çok kez tek başına, yamaçları yatık yer biçimi<sup>341</sup>

**Nohut+Tepe:** Sıfat Tamlaması şeklinde oluşmuş birleşik isim.

## O

### 115. Oluklu Köyü/ Düziçi

**Oluk, -ğu:** *i.* 1. Bir şeyin akmasına yarayan üst yanı açık boru 2. Yağmur sularını damların kenarlarına toplayıp akıtan yatay konumlu, genellikle çinko boru 3. Bir şeyin üzerinde oyulmuş yol.<sup>342</sup>

**Oluk-lu:** İsimden İsim Yapma Eki

### 116. Orhaniye Köyü/ Merkez

**Orhan:** *Tr. Erkek.* Şehrin yöneticisi, hâkimi.<sup>343</sup>

**Orhan-ıye:** İsimden İsim Yapma Eki

### 117. Oruçbey Köyü/ Kadirli

**Oruç, -cu:** *Far. i.* 1. *din b.* Tanrı'ya ibadet amacıyla yeme, içme vb. şeylerden belli bir süre veya biçimlerde kendini alıkoyma 2. *mec.* Çok sevilen veya istenen şeylerden uzak durma.<sup>344</sup>

<sup>338</sup> Akalın, a.g.e, s. 1169

<sup>339</sup> Akalın, a.g.e, s. 1479

<sup>340</sup> Akalın, a.g.e, s. 1479

<sup>341</sup> Akalın, a.g.e, s. 1953

<sup>342</sup> Akalın, a.g.e, s. 1499

<sup>343</sup> [http://www.tdk.gov.tr/index.php?option=com\\_bts&arama=kelime&guid=TDK.GTS.5942ffa6037f09.77034554](http://www.tdk.gov.tr/index.php?option=com_bts&arama=kelime&guid=TDK.GTS.5942ffa6037f09.77034554) (16/06/2017 – Saat: 00.49)

**Bey:** *isim* 1. Erkek adlarından sonra kullanılan saygı sözü 2. Erkek özel adları yerine kullanılan bir söz 3. Eş, koca 4. İskambil kâğıtlarında birli, as 5. Erkek sıfatlarının hemen arkasına eklenir 6. Aşığın çukur yüzünün arkasındaki yumru bölge. 7. *tar.* Küçük bir toplumun veya küçük bir devletin başkanı 8. *ask.* Komutan 9. *esk.* Zengin, ileri gelen kimse, bay<sup>345</sup>

**Oruç+Bey:** İsim+İsim şeklinde oluşmuş birleşik isim.

### 118. Oruçgazi Köyü/ Merkez

**Oruç, -cu:** *Far. i.* 1. *din b.* Tanrı'ya ibadet amacıyla yeme, içme vb. şeylerden belli bir süre veya biçimlerde kendini alkoyma 2. *mec.* Çok sevilen veya istenen şeylerden uzak durma.<sup>346</sup>

**Gazi:** *Ar. i.* 1. *din b.* Müslümanlıkta düşmanla savaşıyor veya savaş yapmış kimse 2. Olağanüstü yararlıklar göstererek düşmanı yenmiş komutanlara devlet tarafından verilen onur unvanı 3. Savaşta sağ olarak dönen kimse<sup>347</sup>

**Oruç+Gazi:** İsim+İsim şeklinde oluşmuş birleşik isim.

## Ö

### 119. Öksüzlü Köyü/ Kadirli

**Öksüz:** *s.* 1. Anası veya hem anası hem babası ölmüş olan (çocuk) 2. *mec.* Kimsesiz<sup>348</sup>

**Öksüz-lü:** İsimden İsim Yapma Eki

### 120. Örencik Köyü/ Bahçe

**Ören:** *i.* Kalıntı.<sup>349</sup> Eski yapı veya şehir kalıntısı, harabe, virane.

(Mimarlık) Eski çağlardan kalma yıkıntı.

**Ören-cik:** Küçültme eki.

## P

### 121. Pirsultanlı Köyü/ Düziçi

**Pir:** *Far. i.* 1. Yaşlı, koca, ihtiyar kimse. 2. Bir tarikat veya sanatın kurucusu. 3. *zf.* Adamakıllı, iyice. 4. *mec.* Herhangi bir konuda, bir meslekte deneyim kazanmış, eskimiş kimse, guru.<sup>350</sup>

**Sultan:** *Ar. i. tar.* 1. Müslüman, özellikle Sünni hükümdarların kullandıkları unvan, padişah. 2. Padişahların erkek ve kız çocukları ile anne ve eşlerine verilen unvan. 3. Bektaşî azizi. 4. *mec.* Belli bir alanda en üst düzeyde olanlar için kullanılan bir söz.<sup>351</sup>

<sup>344</sup> Akalın, a.g.e, s. 1516

<sup>345</sup> Akalın, a.g.e, s. 253

<sup>346</sup> Akalın, a.g.e, s. 1516

<sup>347</sup> Akalın, a.g.e, s. 732

<sup>348</sup> Akalın, a.g.e, s. 1535

<sup>349</sup> Akalın, a.g.e, s. 1546

<sup>350</sup> Akalın, a.g.e, s. 1608

<sup>351</sup> Akalın, a.g.e, s. 1818

**Pir+Sultan:** İsim+İsim şeklinde oluşmuş birleşik isim.

**Pirsultan-ı:** İsimden İsim Yapma Eki.

## R

### 122. Reşadiye Köyü/ Sumbas

**Reşat:** *Ar. Erkek.* Doğru yolda yürüme, Hak yolunda ilerleme<sup>352</sup>

**Reşad-ıye:** İsimden İsim yapma eki

## S

### 123. Sakarcalık Köyü/ Merkez

**Sakar:** *i.* 1. Bazı hayvanların, özellikle atların alınlarında bulunan beyaz leke, küçük akıtma. 2. *s.* Sık sık küçük, önemsiz kazalar yapan (kimse)<sup>353</sup>

**Sakar-ca:** İsimden İsim yapma eki

**Sakarca:** *zf.* (saka'rca) Sakar gibi, sakara benzer bir biçimde.<sup>354</sup>

**Sakarca-lık:** İsimden İsim Yapma Eki

### 124. Sarayova Köyü/ Hasanbeyli

**Saray:** *Far. i.* 1. Hükümdarların veya devlet başkanlarının oturduğu büyük yapı 2. Kamu işlerinin yürütüldüğü büyük yapı 3. *meç.* Görkemli ve gösterişli yapı 4. *esk.* Devlet başkanı ve çevresi<sup>355</sup>

**Ova i.** Çevrelerine göre çukurda kalmış, çoğunlukla alüvyonla örtülü, eğimi az, akarsuların derine gömülmediği, geniş veya dar düzlük, yazı<sup>356</sup>

**Saray+ova:** İsim+İsim şeklinde oluşmuş birleşik isim

### 125. Sarıtanişmanlı Köyü/ Kadirli

**Sarı:** *i.* 1. Yeşil ile turuncu arasında bir renk, limon kabuğu rengi. 2. *s.* Bu renkte olan 3. *s.* Soluk, solgun.<sup>357</sup>

**Tanişman:** 1. Yeni doğan domuz yavrusu. 2. Salatası yapılan bir çeşit ot.<sup>358</sup>

<sup>352</sup>[http://www.tdk.gov.tr/index.php?option=com\\_bts&arama=kelime&guid=TDK.GTS.5943009534a7b3.02860188](http://www.tdk.gov.tr/index.php?option=com_bts&arama=kelime&guid=TDK.GTS.5943009534a7b3.02860188) (16/06/2017 – Saat: 00.59)

<sup>353</sup> Akalın, a.g.e, s. 1684

<sup>354</sup> Akalın, a.g.e, s. 1685

<sup>355</sup> Akalın, a.g.e, s. 1702

<sup>356</sup> Akalın, a.g.e, s.1522

<sup>357</sup> Akalın, a.g.e, s. 1703

<sup>358</sup>[http://www.tdk.gov.tr/index.php?option=com\\_bts&arama=kelime&guid=TDK.GTS.594302c5df1b60.37686194](http://www.tdk.gov.tr/index.php?option=com_bts&arama=kelime&guid=TDK.GTS.594302c5df1b60.37686194) (16/06/2017 – Saat: 01.00)

**Sarı+Tanışman:** sıfat tamlaması şeklinde oluşmuş birleşik isim

**Sarıtanışman-ı:** İsimden İsim Yapım Eki

### 126. Sarpınağzı Köyü/ Merkez

**Sarp:** s. 1. Dik, çıkması ve geçilmesi güç (yer), yalman 2. *mec.* Güç, zor<sup>359</sup>

**Sarp-ın:** İlgili hali eki

**Ağz, -ğzı:** i. 1. *anat.* Yüzde, avurtlarla iki çene arasında bulunan, ses çıkarmaya, soluk alıp vermeye yarayan ve besinlerin sindirilmeye başlandığı organ. 2. Bu boşluğun dudakları çevreleyen bölümü 3. Kapların veya içi boş şeylerin açık tarafı 4. Bir akarsuyun denize veya göle döküldüğü yer, munsap 5. Koy, körfez, liman vb. yerlerin açık tarafı 6. Çıkış yeri 7. Birkaç yolun birbirine kavuştuğu yer, kavşak. 8. Kesici aletlerin keskin tarafı 9. Üslup, ifade biçimi 10. Uç, kenar 11. *dil b.* Aynı dil içinde ses, şekil, söz dizimi ve anlamca farklılıklar gösterebilen, belli yerleşim bölgelerine veya sınıflara özgü olan konuşma dili 12. *müz.* Bir bölge ezgilerinde görülen özelliklerin tümü.<sup>360</sup>

**Ağz>Ağz** ünlü düşmesi

**Ağz-ı:** Teklik III. Şahıs İyelik Eki

**Sarpın+Ağzı:** Belirtili isim tamlaması şeklinde oluşmuş birleşik isim.

### 127. Savranlı Köyü/ Bahçe

**Savran:** *Far. i.* 1. Deveci. 2. Altın benzeyen şey. 3. Merdiven<sup>361</sup>

**Savran-ı:** isimden isim yapma eki

### 128. Sayhüyük Köyü/ Toprakkale

**Say:** *i. hlk.* Düz, ince, yassı taş<sup>362</sup>

**Hüyük (Höyük), -ğü:** *i.* 1. Tarih boyunca türlü nedenlerle yıkılan yerleşme bölgelerinde, yıkıntıların üst üste birikmesiyle oluşan ve çoğu kez içinde yapı kalıntılarının gömülü bulunduğu yayvan tepe. 2. Toprak yığını, küçük tepe.<sup>363</sup>

**Say+Hüyük:** İsim+İsim şeklinde oluşmuş birleşik isim

### 129. Sazlık Köyü/ Toprakkale

**Saz:** *i.* 1. Genellikle su kıyılarında, bataklık yerlerde yetişen ince, açık sarı renkli kamış, hasır otu, kiliz, kofa<sup>364</sup>

<sup>359</sup> Akalın, a.g.e, s. 1707

<sup>360</sup> Akalın, a.g.e, s. 34

<sup>361</sup> [http://www.tdk.gov.tr/index.php?option=com\\_bts&arama=kelime&guid=TDK.GTS.5943034d2a4c95.78359027](http://www.tdk.gov.tr/index.php?option=com_bts&arama=kelime&guid=TDK.GTS.5943034d2a4c95.78359027) (16/06/2017 – Saat: 01.01)

<sup>362</sup> Akalın, a.g.e, s. 1713

<sup>363</sup> Akalın, a.g.e, s. 902

**Saz-lık:** isimden isim yapma eki

**Sazlık, -ğı:** *i.* Sazları çok olan yer

### 129. Selimiye Köyü/ Merkez

**Selim:** *Ar. s. esk.* 1. Doğru, dürüst, kusursuz. 2. Sonu iyi, tehlikesiz, kötücül olmayan, iyicil (ur veya hastalık).<sup>365</sup>

**Selim-ıye:** isimden isim yapma eki

**Selimiye:** Yeşil, sarı çizgili ipekten yapılan giysi.<sup>366</sup>

### 130. Selverler Köyü/ Düziçi

**Selver:** *Far. server:* server; önde giden; önder (Erzurum ağzı)<sup>367</sup>

**Selver-ler:** Çokluk eki

### 131. Serdar Köyü/ Merkez

**Serdar:** *Far. i. esk.* Başkomutan<sup>368</sup>

### 132. Serinova Köyü/ Merkez

**Serin:** *s.* 1. Az soğuk, ılık ile soğuk arası. 2. Hoşa giden, hafif bir soğukluk veren<sup>369</sup>

**Ova i.** Çevrelerine göre çukurda kalmış, çoğunlukla alüvyonla örtülü, eğimi az, akarsuların derine gömülmediği, geniş veya dar düzlük, yazı<sup>370</sup>

**Serin+Ova:** Sıfat tamlaması şeklinde oluşmuş birleşik isim.

### 133. Sofular Köyü/ Kadirli

**Sofu:** *Ar. s.* Dinin buyruk ve yasaklarına bütünüyle uyan (kimse).<sup>371</sup>

**Sofu-lar:** Çokluk eki.

### 134. Söğütlüdere Köyü/ Kadirli

---

<sup>364</sup> Akalın, a.g.e, s. 1716

<sup>365</sup> Akalın, a.g.e, s. 1726

<sup>366</sup> [http://www.tdk.gov.tr/index.php?option=com\\_bts&arama=kelime&guid=TDK.GTS.5943037808b086.54435255](http://www.tdk.gov.tr/index.php?option=com_bts&arama=kelime&guid=TDK.GTS.5943037808b086.54435255) (16/06/2017 – Saat: 01.03)

<sup>367</sup> [http://www.tdk.gov.tr/index.php?option=com\\_bts&arama=kelime&guid=TDK.GTS.594303c6449097.70473203](http://www.tdk.gov.tr/index.php?option=com_bts&arama=kelime&guid=TDK.GTS.594303c6449097.70473203) (16/06/2017 – Saat: 01.04)

<sup>368</sup> Akalın, a.g.e, s. 1733

<sup>369</sup> Akalın, a.g.e, s. 1735

<sup>370</sup> Akalın, a.g.e, s. 1522

<sup>371</sup> Akalın, a.g.e, s. 1783



**Söğüt, -dü:** *i. bit. b.* Söğütgillerden, sulak yerlerde yetişen, yaprakları almaşık ve alt yüzleri havla örtülü büyük bir ağaç (Salix)<sup>372</sup>

**Söğüt-lü:** isimden isim yapma eki

**Dere:** *i.* 1. *coğ.* Genellikle yazın kuruyan küçük akarsu. 2. *coğ.* Bu akarsuyun yatağı. 3. *coğ.* İki dağ arasındaki uzun çukur. 4. Damlarda yağmur sularını toplayarak oluğa veren çinko veya kiremit yol.<sup>373</sup>

**Söğütlü+Dere:** sıfat tamlaması şeklinde oluşmuş birleşik isim

### 135. Sumbas İlçesi

1992 yılında Kadirli'ye bağlı Döğenli ve Karaömerli köyleri birleşerek Sumbas Belediyesini kurmuşlar ve halk yerel hizmetlerle tanışmıştır. 1996 yılında ilçe statüsüne kavuşmuş ve devlet dairelerinin oluşmasıyla ilçe merkezinde bir hareketlilik başlamıştır.<sup>374</sup>

**Sumbas:** öz. a. (su'mbas) 1. Abbasiler 750 yıllarında meydana gelen zelzelenin Sumbas'ta yaptığı tüm yıkıntıları tamir ederek Horasan'dan getirdikleri çiftçi ve mücahit Türkleri Çukurova'ya yerleştirdiler. İlçenin adı olan Sumbas ismi Horasanlı Türklerden kalmıştır. Zira Sumbas bir Horasan nehri olan ve Hazar'a dökülen Atrek nehrinin en büyük koludur.<sup>375</sup>

2. Osmaniye iline bağlı ilçelerden biri.<sup>376</sup>

## Ş

### 136. Şabaplı Köyü/ Kadirli

**Şabap (Şebap):** *Ar. Erkek.* Gençlik, tazelik.<sup>377</sup>

**Şabap-ır:** isimden isim yapma eki

### 137. Şekerdere Köyü/ Merkez

**Şeker:** *Far. i.* 1. Şeker kamışı, şeker pancarı, patates, havuç, mısır, buğday vb. bitkilerin sap ve köklerinin öz suyundan veya nişastasından çıkarılan, birleşiminde karbon, oksijen ve hidrojen bulunan, beyaz, suda eriyen, mayalanabilen ve çoğu tatlı olan maddelerin genel adı. 2. Bu madde katılarak yapılmış lokum, akide, çikolata vb. tatlı yiyeceklerin genel adı 3. *tıp* Şeker hastalığı 4. *s. mec.* Sevimli, cana yakın ve güzel.<sup>378</sup>

**Dere:** *i.* 1. *coğ.* Genellikle yazın kuruyan küçük akarsu 2. *coğ.* Bu akarsuyun yatağı. 3. *coğ.* İki dağ arasındaki uzun çukur. 4. Damlarda yağmur sularını toplayarak oluğa veren çinko veya kiremit yol.<sup>379</sup>

**Şeker+Dere:** isim+İsim şeklinde oluşmuş birleşik isim.

<sup>372</sup> Akalın, a.g.e, s. 1799

<sup>373</sup> Akalın, a.g.e, s. 504

<sup>374</sup> <http://www.sumbas.gov.tr/sosyal-durumu> (16/06/2017 - Saat: 01.06)

<sup>375</sup> <http://www.sumbas.gov.tr/tarihi-yapisi> (13/06/2017 - Saat: 00.20)

<sup>376</sup> <http://www.sumbas.gov.tr/tarihi-yapisi> (13/06/2017 - Saat: 00.20)

<sup>377</sup> [http://www.tdk.gov.tr/index.php?option=com\\_bts&arama=kelime&guid=TDK.GTS.5943049698a073.21896487](http://www.tdk.gov.tr/index.php?option=com_bts&arama=kelime&guid=TDK.GTS.5943049698a073.21896487) (16/06/2017 – Saat: 01.07)

<sup>378</sup> Akalın, a.g.e, s. 1856

<sup>379</sup> Akalın, a.g.e, s. 504

## T

### 138. Tahta Köyü/ Kadirli

**Tahta:** *Far. i.* 1. Düz, enlice, uzun ve az kalın biçilmiş ağaç 2. s. Bu ağaçtan yapılmış 3. Bu malzemeden oluşmuş yüzey, döşeme 4. Sebze bahçelerinde ayrılan küçük yer. 5. Kara tahta. 6. *hlk.* Çimlenen tohumlar için bahçede hazırlanan uzun tarh<sup>380</sup>

### 139. Tatarlı Köyü/ Kadirli

**Tatar:** *i. tar. esk.* Postayı süren kimse.<sup>381</sup>

**Tatar:** *özel, i.* Tataristan'da, Batı Sibirya'da ve Rusya Federasyonu'nun değişik bölgelerinde yaşayan Türk soyundan bir halk ve bu halktan olan kimse.<sup>382</sup>

**Tatar-li:** isimden isim yapma eki

### 140. Tehçi Köyü/ Merkez

**Teh:** 1.Çürük üzüm. 2.Kütüğünde kendiliğinden kuruyan üzüm. 3.Ak üzümle pekmezden yapılan bir çeşit reçel.<sup>383</sup>

**Teh-çi:** İsimden isim yapma eki.

**Tehçi:** Gözetleme işini yapan, gözetici.<sup>384</sup>

### 141. Tekeli Köyü/ Kadirli

**Teke:** *i. hay. b.* 1. Erkek keçi. 2. Bir karides türü. 3. Tüylü devenin erkeği ile tek hörgüçlü dişi devenin geriye melezlenmesinden elde edilen bir deve türü.<sup>385</sup>

**Teke-li:** isimden isim yapma eki

### 142. Toprakkale İlçesi

Daha önce Adana'ya bağlı Osmaniye ilçesinin bir kasabası olan Toprakkale, 24 Ekim 1996 tarih ve 4200 sayılı kanun ile Osmaniye'nin Türkiye Cumhuriyeti'nin 80. ili haline getirilmesiyle ilçe olmuş ve Osmaniye iline bağlanmıştır. Toprakkale adını, kendi sınırları içerisinde bulunan kaleden almıştır.<sup>386</sup>

<sup>380</sup> Akalın, a.g.e, s. 1886

<sup>381</sup> Akalın, a.g.e, s. 1918

<sup>382</sup> [http://www.tdk.gov.tr/index.php?option=com\\_gts&arama=gts&guid=TDK.GTS.5a9c06fb9b91b4.02295755](http://www.tdk.gov.tr/index.php?option=com_gts&arama=gts&guid=TDK.GTS.5a9c06fb9b91b4.02295755)  
(21/02/2018 – Saat: 17:44)

<sup>383</sup> [http://www.tdk.gov.tr/index.php?option=com\\_bts&arama=kelime&guid=TDK.GTS.5a9c07b7b2b1b9.713028](http://www.tdk.gov.tr/index.php?option=com_bts&arama=kelime&guid=TDK.GTS.5a9c07b7b2b1b9.713028)  
(21/02/2018 – Saat: 20.45)

<sup>384</sup> [http://www.tdk.gov.tr/index.php?option=com\\_bts&arama=kelime&guid=TDK.GTS.594304bf7ecfb1.3915263](http://www.tdk.gov.tr/index.php?option=com_bts&arama=kelime&guid=TDK.GTS.594304bf7ecfb1.3915263)  
5 (16/06/2017 – Saat: 01.09)

<sup>385</sup> Akalın, a.g.e, s. 1935

<sup>386</sup> <http://www.toprakkale.gov.tr/kaymakamligimizin-tarihcesi> (16/06/2017 - Saat: 01.10)

**Toprak, -ğı:** *i.* 1. Yer kabuğunun, toz durumuna gelmiş türlü kütle kırıntılarıyla, çürümüş organik cisimlerden oluşan ve canlılara yaşama ortamı sağlayan yüzey bölümü 2. *s.* Yer kabuğunun bu bölümünden yapılmış 3. Arazi, tarla 4. *jeol.* Kara 5. *mec.* Ülke<sup>387</sup>

**Kale:** *Ar. i.* 1. *tar.* Düşmanın gelmesi beklenen yollar üzerinde, askerî önem taşıyan şehirlerde, geçit ve dar boğazlarda güvenliği sağlamak için yapılan kalın duvarlı, burçlu, mazgallı yapı, kermen 2. Satranç tahtasının dört köşesine dikilen, tahtanın bir tarafından diğer tarafına kadar düz olarak boş hanelerde gidebilen kale biçiminde taş. 3. *mec.* Genellikle bir düşüncenin savunulduğu, sürdürüldüğü yer. 4. *sp.* Takımla oynanan bazı top oyunlarında topun sokulmasına çalışılan yer.<sup>388</sup>

**Toprak+Kale:** Sıfat tamlaması şeklinde oluşmuş birleşik isim.

### 143. Topraktepe Köyü/ Kadirli

**Toprak, -ğı:** *i.* 1. Yer kabuğunun, toz durumuna gelmiş türlü kütle kırıntılarıyla, çürümüş organik cisimlerden oluşan ve canlılara yaşama ortamı sağlayan yüzey bölümü 2. *s.* Yer kabuğunun bu bölümünden yapılmış 3. Arazi, tarla 4. *jeol.* Kara 5. *mec.* Ülke<sup>389</sup>

**Tepe:** *i.* 1. Bir şeyin en üstteki bölümü 2. Bir yerin, bir nesnenin vb.nin üstü, hizası 3. *tkz.* Birinin yanı başı, baş ucu 4. *anat.* Başın üst, kafatasının iki kulak arasında kalan bölümü 5. *coğ.* Yüksekliği genellikle birkaç yüz metreyi geçmeyen, çok kez tek başına, yamaçları yatık yer biçimi.<sup>390</sup>

**Toprak+Tepe:** Sıfat tamlaması şeklinde oluşmuş birleşik isim.

### 144. Tozlu Köyü/ Kadirli

**Toz:** *i.* 1. Çok küçük ve hafif parçacıklara bölünmüş toprak 2. Çok küçük parçacıklara bölünmüş olan herhangi bir madde 3. *s.* Bu durumda olan<sup>391</sup>

**Toz-lu:** isimden isim yapma eki.

## V

### 145. Vayvaylı Köyü/ Kadirli

**Vayvay:** Kulpsuz iri fincan. Şubat ayı içindeki don süresi.<sup>392</sup>

**Vayvay-lı:** İsimden isim yapma eki.

## Y

### 146. Yalnızdut Köyü/ Kadirli

<sup>387</sup> Akalın, a.g.e, s. 1995

<sup>388</sup> Akalın, a.g.e, s. 1042

<sup>389</sup> Akalın, a.g.e, s. 1995

<sup>390</sup> Akalın, a.g.e, s. 1953

<sup>391</sup> Akalın, a.g.e, s. 1999

<sup>392</sup> [http://www.tdk.gov.tr/index.php?option=com\\_bts&arama=kelime&guid=TDK.GTS.5943052c8554d4.50504717](http://www.tdk.gov.tr/index.php?option=com_bts&arama=kelime&guid=TDK.GTS.5943052c8554d4.50504717) (16/06/2017 – Saat: 01.11)

**Yalnız:** s. 1. Yanında başkaları bulunmayan 2. *zf. (ya'lnız)* Yanında başkaları olmayarak 3. *zf. (ya'lnız)* Yalnızca 4. *bağ.* Ama 5. *i. ruh b.* Toplumsal ilişkilerden yoksun veya yoksun bırakılan kişi.<sup>393</sup>

**Dut:** *Far. i. bit. b.* 1. Dutgillerden, kuzey yarım kürenin genellikle ılıman bölgelerinde yetişen, yapraklarıyla ipek böceği beslenen ağaç (*Morus*). 2. Bu ağacın, ak, kara, pembe renkte ekşi veya tatlı, sulu meyvesi.<sup>394</sup>

**Yalnız+Dut:** sıfat tamlaması şeklinde oluşmuş birleşik isim.

#### 147. Yanıkkışla Köyü/ Hasanbeyli

**Yanık, -ğı:** *i.* 1. Yanmış yer, yanmış olan yerde kalan iz 2. *s.* Yanmış olan 3. *s.* Rengi koyulaşmış 4. *s.* Sıkıntı veya hastalıktan iyi gelişmemiş, kavruk 5. *s.* Verimsiz, kıraç duruma gelmiş olan. 6. *s. mec.* Bıkkın, üzüntülü, dertli. 7. *s. mec.* Duygulu, dokunaklı, acılı, etkili<sup>395</sup>

Yan+ı+k: Fiilden isim yapma eki.

**Kışla:** *i. (kışla)* 1. *ask.* Askerlerin toplu olarak barındıkları yapılar bütünü 2. *hlk.* Koyun ve keçi sürülerinin gecelediği veya kışın barındığı kapalı ağıl.<sup>396</sup>

Kış+la: İsimden isim yapma eki.

**Yanık+Kışla:** sıfat tamlaması şeklinde oluşmuş birleşik isim.

#### 148. Yarpuz Köyü/ Merkez

**Yarpuz:** *i. bit. b.* Ballıbabagillerden, çiçekleri birbirinden ayrı halka durumunda, nane türünden, kısa saplı, az veya çok tüylü, güzel kokulu bir bitki (*Mentha pulegium*).<sup>397</sup>

#### 149. Yaylalık Köyü/ Bahçe

**Yayla:** *i. (yayla) coğ.* 1. Akarsularla derin bir biçimde yarılmış, parçalanmış, üzerinde düzlüklerin belirgin olarak bulunduğu, deniz yüzeyinden yüksek yeryüzü parçası, plato 2. Dağlık, yüksek bölgelerde, kışın hayat şartları güç olduğu için boş bırakılan, yazın havası iyi ve serin olan, hayvan otlatma veya dinlenme yeri.<sup>398</sup>

**Yayla-lık:** isimden isim yapma eki.

<sup>393</sup> Akalın, a.g.e, s. 2118

<sup>394</sup> Akalın, a.g.e, s. 579

<sup>395</sup> Akalın, a.g.e, s. 2123

<sup>396</sup> Akalın, a.g.e, s. 1169

<sup>397</sup> Akalın, a.g.e, s. 2140

<sup>398</sup> Akalın, a.g.e, s. 2152

### 150. Yazıboyu Köyü/ Sumbas

**Yazı:** (I) *i.* 1. Düşüncenin belli işaretlerle tespit edilmesi, yazma işi 2. Alfabe 3. Harfleri yazma biçimi 4. Herhangi bir konuda yazılmış bilim, düşünce ve sanat ürünü 5. Anlam, sanat veya biçim bakımından yazılan şey, makale 6. Metal paraların üzerinde değeri yazılan yüzü. 7. *din b.* Yazgı.<sup>399</sup>

**Yazı:** (II) *i. hlk.* Düz yer, ova, kır.<sup>400</sup>

**Yaz4ı:** Fiilden isim yapma eki.

**Boy: i.** 1. Bir şeyin tabanı ile en yüksek noktası arasındaki uzaklık 2. Bir yüzeyde, en sayılan iki kenar arasındaki uzaklık, **en, genişlik** karşıtı 3. Uzunluk 4. Kumaş için ölçü<sup>401</sup>

**Boy-u:** Teklik III. Şahıs İyelik Eki

**Yazı+Boyu:** Belirtisiz isim tamlaması şeklinde oluşmuş birleşik isim.

### 151. Yazlamazlı Köyü/ Düziçi

**Yazla:** 1. Yazın göçülen ya da gezmeye gidilen yüksek, serin yer, yayla. 2. Balkon. 3. Yazlık 4. Sofa<sup>402</sup>

**Yazlamak:** (*nsz*) 1. Yazı bir yerde geçirmek. 2. *hlk.* Bahar gelmek.<sup>403</sup>

**Yazlama (I):** *i.* Yazlamak işi.<sup>404</sup>

**Yazlama (II):** 1. İki yaşında keçi. 2. Koyun yünü kırılacak duruma gelme.<sup>405</sup>

**Yazlama (III):** Yazın göçülen ya da gezmeye gidilen yüksek, serin yer, yayla<sup>406</sup>

**Yazlama-z:** Geniş zaman olumsuzluk eki.

**Yazlamaz-lr:** isimden isim yapma eki.

### 152. Yenifarsak Köyü/ Düziçi

**Yeni:** *s.* 1. Kullanılmamış olan, **eski** karşıtı 2. Oluş veya çıkışından beri çok zaman geçmemiş olan 3. En son edinilen 4. İşe henüz başlamış 5. O güne kadar söylenmemiş, görülmemiş, gösterilmemiş, düşünülmemiş olan 6. Tanınmayan, bilinmeyen 7. Daha öncekilerden farklı olan 8. *zf.* Biraz önce, çok zaman geçmeden<sup>407</sup>

<sup>399</sup> Akalın, a.g.e, s. 2154

<sup>400</sup> Akalın, a.g.e, s.2154

<sup>401</sup> Akalın, a.g.e, s. 304

<sup>402</sup> [http://www.tdk.gov.tr/index.php?option=com\\_bts&arama=kelime&guid=TDK.GTS.594305b2296c81.88965632](http://www.tdk.gov.tr/index.php?option=com_bts&arama=kelime&guid=TDK.GTS.594305b2296c81.88965632) (16/06/2017 – Saat: 01.14)

<sup>403</sup> Akalın, a.g.e, s. 2156

<sup>404</sup> Akalın, a.g.e, s. 2156

<sup>405</sup> [http://www.tdk.gov.tr/index.php?option=com\\_bts&arama=kelime&guid=TDK.GTS.594306bbe67671.31125545](http://www.tdk.gov.tr/index.php?option=com_bts&arama=kelime&guid=TDK.GTS.594306bbe67671.31125545) (16/06/2017 – Saat: 01.15)

<sup>406</sup> [http://www.tdk.gov.tr/index.php?option=com\\_ttas&view=ttas&kategori=derlay&kelime1=yazla](http://www.tdk.gov.tr/index.php?option=com_ttas&view=ttas&kategori=derlay&kelime1=yazla) (16/06/2017 – Saat: 01.16)

<sup>407</sup> Akalın, a.g.e, s. 2165

**Farsak (I):** 1. Akılsız, delişmen (kimse). 2. Dağ köylüsü.<sup>408</sup>

**Farsak (II):** Elinden iş gelmeyen, deli dolu kız.<sup>409</sup>

**Yeni+Farsak:** Sıfat tamlaması şeklinde oluşmuş birleşik isim.

### 153. Yenigün Köyü/ Kadirli

**Yeni:** s. 1. Kullanılmamış olan, **eski** karşıtı 2. Oluş veya çıkışından beri çok zaman geçmemiş olan 3. En son edinilen 4. İşe henüz başlamış 5. O güne kadar söylenmemiş, görülmemiş, gösterilmemiş, düşünülmemiş olan 6. Tanınmayan, bilinmeyen 7. Daha öncekilerden farklı olan 8. *zf.* Biraz önce, çok zaman geçmeden<sup>410</sup>

**Gün:** *i.* 1. Güneş. 2. Güneş ışığı. 3. Gündüz 4. Yer yuvarlağının kendi eksenini etrafında bir kez dönmesiyle geçen 24 saatlik süre 5. İçinde bulunulan zaman 6. Zaman, sıra 7. Çağ, devir. 8. İyi yaşanmış zaman 9. Bayram niteliğinde özel gün 10. Belirli günlerde ev hanımlarının konuk ağırlamak için yaptıkları toplantı 11. Tarih.<sup>411</sup>

**Yeni+Gün:** sıfat tamlaması şeklinde oluşmuş birleşik isim.

### 154. Yeniköy Köyü/ Merkez

**Yeni:** s. 1. Kullanılmamış olan, **eski** karşıtı 2. Oluş veya çıkışından beri çok zaman geçmemiş olan 3. En son edinilen 4. İşe henüz başlamış 5. O güne kadar söylenmemiş, görülmemiş, gösterilmemiş, düşünülmemiş olan 6. Tanınmayan, bilinmeyen 7. Daha öncekilerden farklı olan 8. *zf.* Biraz önce, çok zaman geçmeden<sup>412</sup>

**Köy:** *Far.i.* 1. Yönetim durumu, toplumsal ve ekonomik özellikleri veya nüfus yoğunluğu yönünden şehirden ayırt edilen, genellikle tarımsal alanda çalışılan, konutları ve öteki yapıları bu hayata uygun yerleşim birimi, köylük yer, köy yeri 2. Köy halkı.<sup>413</sup>

**Yeni+Köy:** sıfat tamlaması şeklinde oluşmuş birleşik isim.

### 155. Yeniköy Köyü/ Kadirli

**Yeni:** s. 1. Kullanılmamış olan, **eski** karşıtı 2. Oluş veya çıkışından beri çok zaman geçmemiş olan 3. En son edinilen 4. İşe henüz başlamış 5. O güne kadar söylenmemiş, görülmemiş, gösterilmemiş, düşünülmemiş olan 6. Tanınmayan, bilinmeyen 7. Daha öncekilerden farklı olan 8. *zf.* Biraz önce, çok zaman geçmeden<sup>414</sup>

<sup>408</sup> [http://www.tdk.gov.tr/index.php?option=com\\_bts&arama=kelime&guid=TDK.GTS.594306bf1eef33.35627965](http://www.tdk.gov.tr/index.php?option=com_bts&arama=kelime&guid=TDK.GTS.594306bf1eef33.35627965) (16/06/2017 – Saat: 01.19)

<sup>409</sup> [http://www.tdk.gov.tr/index.php?option=com\\_bts&arama=kelime&guid=TDK.GTS.594306bf1eef33.35627965](http://www.tdk.gov.tr/index.php?option=com_bts&arama=kelime&guid=TDK.GTS.594306bf1eef33.35627965) (16/06/2017 – Saat: 01.19)

<sup>410</sup> Akalın, a.g.e, s. 2165

<sup>411</sup> Akalın, a.g.e, s. 809

<sup>412</sup> Akalın, a.g.e, s. 2165

<sup>413</sup> Akalın, a.g.e, s. 1240

<sup>414</sup> Akalın, a.g.e, s. 2165

**Köy:** *Far.i.* 1. Yönetim durumu, toplumsal ve ekonomik özellikleri veya nüfus yoğunluğu yönünden şehirden ayırt edilen, genellikle tarımsal alanda çalışılan, konutları ve öteki yapıları bu hayata uygun yerleşim birimi, köylük yer, köy yeri 2. Köy halkı.<sup>415</sup>

**Yeni+Köy:** sıfat tamlaması şeklinde oluşmuş birleşik isim.

### 156. Yeşildere Köyü/ Düziçi

**Yeşil:** *i.* 1. Sarı ile mavinin karışmasından ortaya çıkan, bitki yapraklarının çoğunda görülen renk 2. s. Bu renkte olan 3. s. Kurumamış, taze (sebze), **kuru** karşıtı 4. s. Olmamış, ham (meyve)<sup>416</sup>

**Dere:** *i.* 1. *coğ.* Genellikle yazın kuruyan küçük akarsu 2. *coğ.* Bu akarsuyun yatağı. 3. *coğ.* İki dağ arasındaki uzun çukur. 4. Damlarda yağmur sularını toplayarak oluğa veren çinko veya kiremit yol.<sup>417</sup>

**Yeşil+Dere:** sıfat tamlaması şeklinde oluşmuş birleşik isim.

### 157. Yeşilköy Köyü/ Düziçi

**Yeşil:** *i.* 1. Sarı ile mavinin karışmasından ortaya çıkan, bitki yapraklarının çoğunda görülen renk 2. s. Bu renkte olan 3. s. Kurumamış, taze (sebze), **kuru** karşıtı 4. s. Olmamış, ham (meyve)<sup>418</sup>

**Köy:** *Far.i.* 1. Yönetim durumu, toplumsal ve ekonomik özellikleri veya nüfus yoğunluğu yönünden şehirden ayırt edilen, genellikle tarımsal alanda çalışılan, konutları ve öteki yapıları bu hayata uygun yerleşim birimi, köylük yer, köy yeri 2. Köy halkı.<sup>419</sup>

**Yeşil+Köy:** sıfat tamlaması şeklinde oluşmuş birleşik isim.

### 158. Yeşilyayla Köyü/ Sumbas

**Yeşil:** *i.* 1. Sarı ile mavinin karışmasından ortaya çıkan, bitki yapraklarının çoğunda görülen renk 2. s. Bu renkte olan 3. s. Kurumamış, taze (sebze), **kuru** karşıtı 4. s. Olmamış, ham (meyve)<sup>420</sup>

**Yayla:** *i.* (*ya'yla*) *coğ.* 1. Akarsularla derin bir biçimde yarılmış, parçalanmış, üzerinde düzlüklerin belirgin olarak bulunduğu, deniz yüzeyinden yüksek yeryüzü parçası, plato 2. Dağlık, yüksek bölgelerde, kışın hayat şartları güç olduğu için boş bırakılan, yazın havası iyi ve serin olan, hayvan otlatma veya dinlenme yeri.<sup>421</sup>

**Yeşil+Yayla:** sıfat tamlaması şeklinde oluşmuş birleşik isim.

### 159. Yeşilyurt Köyü/ Osmaniye

<sup>415</sup> Akalın, a.g.e, s. 1240

<sup>416</sup> Akalın, a.g.e, s. 2173

<sup>417</sup> Akalın, a.g.e, s. 504

<sup>418</sup> Akalın, a.g.e, s. 2173

<sup>419</sup> Akalın, a.g.e, s. 1240

<sup>420</sup> Akalın, a.g.e, s. 2173

<sup>421</sup> Akalın, a.g.e, s. 2152

**Yeşil:** *i.* 1. Sarı ile mavinin karışmasından ortaya çıkan, bitki yapraklarının çoğunda görülen renk 2. *s.* Bu renkte olan 3. *s.* Kurumamış, taze (sebze), **kuru** karşıtı 4. *s.* Olmamış, ham (meyve)<sup>422</sup>

**Yurt:** *i.* Bir halkın üzerinde yaşadığı, kültürünü oluşturduğu toprak parçası, vatan<sup>423</sup>

**Yeşil+Yurt:** sıfat tamlaması şeklinde oluşmuş birleşik isim.

### 160. Yoğunluk Köyü/ Kadirli

**Yoğun:** *s.* 1. Hacmine oranla ağırlığı çok olan, kesif. 2. *Koyu*, kalın 3. Etkisi güçlü olan, ağır (koku vb.) 4. *mec.* Artmış, çoğalmış bir durumda olan 5. *mec.* Dolu, sıkı, sıkışık, çok. 6. *mec.* Şişman, iri, tombul 7. *hlk.* Kaba, kalın, iri (elek, iğne).<sup>424</sup>

**Oluk, -ğu:** *i.* 1. Bir şeyin akmasına yarayan üst yanı açık boru 2. Yağmur sularını damların kenarlarına toplayıp akıtan yatay konumlu, genellikle çinko boru 3. Bir şeyin üzerinde oyulmuş yol.<sup>425</sup>

**Yoğun+Oluk:** sıfat tamlaması şeklinde oluşmuş birleşik isim.

### 161. Yukarıarıcaklı Köyü/ Bahçe

**Yukarı:** *i.* 1. Bir şeyin üst bölümü, fevk, aşağı karşıtı. 2. *mec.* Yetkili kimse 3. *s.* Benzerleri arasında üstte bulunan 4. *s. mec.* Aşama, sınıf, makam bakımından ileride olan 5. *zf.* Üst tarafa, üstteki kata, üste, yükseğe, yukarıya<sup>426</sup>

**Arı:** *sıfat* 1. Temiz. 2. Yabancı şeylerden arınmış, katışıksız, saf, halis. 3. Günahsız.<sup>427</sup>

**Arı+cak:** İsimden isim yapma eki

**Arıcak:** Temiz, tertemiz, saf, iyi, temizce.<sup>428</sup>

**Yukarı+arıcak:** İsim+İsim şeklinde oluşmuş birleşik isim

**Yukarıarıcak+lı:** İsimden isim yapma eki

### 162. Yukarıçıyanlı Köyü/ Kadirli

**Yukarı:** *i.* 1. Bir şeyin üst bölümü, fevk, aşağı karşıtı. 2. *mec.* Yetkili kimse 3. *s.* Benzerleri arasında üstte bulunan 4. *s. mec.* Aşama, sınıf, makam bakımından ileride olan 5. *zf.* Üst tarafa, üstteki kata, üste, yükseğe, yukarıya<sup>429</sup>

**Çıyan (I):** Meyvelerde olan kurt.<sup>430</sup>

<sup>422</sup> Akalın, a.g.e, s. 2173

<sup>423</sup> Akalın, a.g.e, s. 2201

<sup>424</sup> Akalın, a.g.e, s. 2186

<sup>425</sup> Akalın, a.g.e, s. 1499

<sup>426</sup> Akalın, a.g.e, s. 2198

<sup>427</sup> Akalın, a.g.e, s. 117

<sup>428</sup> [http://www.tdk.gov.tr/index.php?option=com\\_bts&arama=kelime&guid=TDK.GTS.5943077b2cff97.3326780](http://www.tdk.gov.tr/index.php?option=com_bts&arama=kelime&guid=TDK.GTS.5943077b2cff97.3326780)

4 (16/06/2017 – Saat: 01.24)

<sup>429</sup> Akalın, a.g.e, s. 2198

<sup>430</sup> [http://www.tdk.gov.tr/index.php?option=com\\_bts&arama=kelime&guid=TDK.GTS.594308ba900097.114424](http://www.tdk.gov.tr/index.php?option=com_bts&arama=kelime&guid=TDK.GTS.594308ba900097.114424)

15 (16/06/2017 Saat: 01.25)



**Çiyan (II):** Kızak.<sup>431</sup>

**Yukarı+çiyan:** İsim + İsim şeklinde oluşmuş birleşik isim

**Yukarıçiyan+lı:** İsimden İsim Yapma Eki

### 163. Yukarıkardere Köyü/ Bahçe

**Yukarı:** *i.* 1. Bir şeyin üst bölümü, fevk, aşağı karşıtı. 2. *mec.* Yetkili kimse 3. *s.* Benzerleri arasında üstte bulunan 4. *s. mec.* Aşama, sınıf, makam bakımından ileride olan 5. *z.f.* Üst tarafa, üstteki kata, üste, yükseğe, yukarıya<sup>432</sup>

**Kar:** Havada beyaz ve hafif billurlar biçiminde donarak yağan su buharı<sup>433</sup>

**Dere:** *isim* 1. *coğ.* Genellikle yazın kuruyan küçük akarsu 2. *coğ.* Bu akarsuyun yatağı. 3. *coğ.* İki dağ arasındaki uzun çukur. 4. Damlarda yağmur sularını toplayarak oluğa veren çinko veya kiremit yol.<sup>434</sup>

**Yukarı+kar+dere:** İsim+İsim+İsim şeklinde oluşmuş birleşik isim

### 164. Yukarıbozkuyu Köyü/ Kadirli

**Yukarı:** *i.* 1. Bir şeyin üst bölümü, fevk, aşağı karşıtı. 2. *mec.* Yetkili kimse 3. *s.* Benzerleri arasında üstte bulunan 4. *s. mec.* Aşama, sınıf, makam bakımından ileride olan 5. *z.f.* Üst tarafa, üstteki kata, üste, yükseğe, yukarıya<sup>435</sup>

**Boz:** 1. *isim* Açık toprak rengi 2. Kül rengi, gri 3. *sıfat* Bu renklerde olan 4. *sıfat* Açılmamış, sürülmemiş (toprak)<sup>436</sup>

**Kuyu:** Su katmanına varıncaya kadar derinliğine kazılan, genellikle silindir biçiminde, çevresine duvar örülen, suyundan yararlanılan çukur.<sup>437</sup>

**Yukarı + Boz + Kuyu:** İsim+İsim+İsim şeklinde oluşmuş birleşik isim

### 165. Yusufizzettin Köyü/ Kadirli

**Yusuf:** *İbr. Erkek* 1. İnleyen, ah eden.2. İnilti.<sup>438</sup>

**İzzettin:** *Ar. Erkek.* Dinin değeri, gücü ve ululuğu.<sup>439</sup>

**Yusuf+İzzettin:** isim+isim şeklinde oluşmuş birleşik isim.

<sup>431</sup>[http://www.tdk.gov.tr/index.php?option=com\\_bts&arama=kelime&guid=TDK.GTS.594308ba900097.11442415](http://www.tdk.gov.tr/index.php?option=com_bts&arama=kelime&guid=TDK.GTS.594308ba900097.11442415) (16/06/2017 Saat: 01.25)

<sup>432</sup> Akalın, a.g.e, s. 2198

<sup>433</sup> Akalın, a.g.e, s. 1073

<sup>434</sup> Akalın, a.g.e, s. 504

<sup>435</sup> Akalın, a.g.e, s. 2198

<sup>436</sup> Akalın, a.g.e, s. 309

<sup>437</sup> Akalın, a.g.e, s. 1275

<sup>438</sup>[http://www.tdk.gov.tr/index.php?option=com\\_bts&arama=kelime&guid=TDK.GTS.594308eaae2625.55180288](http://www.tdk.gov.tr/index.php?option=com_bts&arama=kelime&guid=TDK.GTS.594308eaae2625.55180288) (16/06/2017 – Saat: 01.27)

<sup>439</sup>[http://www.tdk.gov.tr/index.php?option=com\\_bts&arama=kelime&guid=TDK.GTS.59430955971ff1.83484221](http://www.tdk.gov.tr/index.php?option=com_bts&arama=kelime&guid=TDK.GTS.59430955971ff1.83484221) (16/06/2017 – Saat: 01.28)

## 2.2. Osmaniye Merkezinde Yer Alan Mahalle, Cadde, Sokak Ve Bulvar Adları

### A

#### 1. Adnan Menderes Caddesi/ Adnan Menderes Mahallesi

**Adnan:** *Ar. Erkek.* Bir yere yerleşip ikamet eden, mukim<sup>440</sup>

**Menderes:** *Yun. i. coğ.* Bir akarsu yatağının az eğimli koyak tabanlarında ve ova düzlüklerinde çizdiği S harfine benzeyen kıvrım.<sup>441</sup>

**Cadde:** *Ar. i. Ana yol*<sup>442</sup>

**Cadde-si:** Teklik III. Şahıs İyelik Eki

**Adnan Menderes:** Adnan Menderes (1899, Aydın - 17 Eylül 1961, Bursa) Tam adı, Ali Adnan Ertekin Menderes, 1950-60 yılları arasında Türkiye Cumhuriyeti'nin başbakanlığını yapmış, İstiklal Madalyası sahibi Türk siyasetçi, devlet adamı ve hukukçu. 1899 yılında Aydın'da doğdu. Babası İzmirli Katıpzade İbrahim Ethem Bey, annesi Aydınlı Hacı Alipaşazadeler'den Tevfika Hanım'dır. Menderes, anne ve babasını küçük yaşta kaybettiği için onları neredeyse hiç hatırlamamaktadır. Hacı Ali Paşa dedesinden miras yoluyla kalan Aydın'daki Çakırbeyli Çiftliği ile Menderes, daha dokuz yaşındayken küçük ama yalnız bir ağa olmuştur. Serbest Cumhuriyet Fırkası, Cumhuriyet Halk Partisi ve Demokrat Parti'de siyaset yapan Menderes, 27 Mayıs askeri darbesinin ardından, 17 Eylül 1961 tarihinde asılarak idam edildi. Türkiye Büyük Millet Meclisi 1990 yılında çıkardığı yasayla, Menderes ve onunla beraber idam edilenlere itibarlarını iade etti.<sup>443</sup>

Adnan Menderes Caddesi/ *Raufbey Mahallesi*

Adnan Menderes Mahallesi

#### 2. Ahmet Demir Sokağı/ Alibeyli Mahallesi

**Ahmet:** *Ar. Erkek* Övülmeye layık, övülmüş.<sup>444</sup>

**Demir:** *i. 1. kim.* Atom numarası 26, atom ağırlığı 55,847, yoğunluğu 7,8 olan, 1510 °C'de eriyen, mavimsi esmer renkte, özellikle çelik, döküm ve alaşımlar durumunda sanayide kullanılmaya en elverişli element (*simgesi Fe*). *2. s.* Bu elementten yapılmış 3. Bu elementten yapılmış parça 4. Ayakkabı topuğuna veya ayakkabı burnuna aşınmayı önlemek için çakılan, özel olarak yapılmış madenden parça. *5. s. mec.* Güçlü, kuvvetli, sert *6. den.* Çıpa.<sup>445</sup>

<sup>440</sup> [http://www.tdk.gov.tr/index.php?option=com\\_bts&arama=kelime&guid=TDK.GTS.595a7f1ea3b338.87126682](http://www.tdk.gov.tr/index.php?option=com_bts&arama=kelime&guid=TDK.GTS.595a7f1ea3b338.87126682) (04/07/2017 – Saat: 17.40)

<sup>441</sup> Akalın, a.g.e, s. 1369

<sup>442</sup> Akalın, a.g.e, s. 341

<sup>443</sup> <https://www.adu.edu.tr/tr/adnan-menderes-kimdir> (04/07/2017 - 17:41)

<sup>444</sup> [http://www.tdk.gov.tr/index.php?option=com\\_bts&arama=kelime&guid=TDK.GTS.595ba83c73ee20.97813163](http://www.tdk.gov.tr/index.php?option=com_bts&arama=kelime&guid=TDK.GTS.595ba83c73ee20.97813163) (04/07/2017 – 17:42)

<sup>445</sup> Akalın, a.g.e, s. 493

**Sokak, -ğı:** *Ar. i.* İl, ilçe vb. yerleşim bölgelerinde, iki yanında evler olan, caddeye oranla daha dar veya kısa olabilen yol.<sup>446</sup>

**Sokak-ı:** Teklik III. Şahıs İyelik Eki

**Ahmet Demir:** Osmaniyede 35 sene muhtarlık yapmış , Muhtarlar Derneği Eski Başkanı

### 3. Ahmet Yesevi Mahallesi

**Ahmet:** *Ar. Erkek* Övülmeye layık, övülmüş.<sup>447</sup>

**Yesevi:** *i.* (Türkistan'da *Yesi* şehir adından nispet eki *-i* ile *Yesevi*) 1. Yeseviye tarikatına mensup kimse 2. (İsim tamlamasının birinci ögesi olarak) Yeseviye tarikatına âit, bu tarikatla ilgili.<sup>448</sup>

**Mahalle:** *Ar. i.* 1. Bir şehrin bir kasabanın, büyükçe bir köyün bölündüğü parçalardan her biri 2. Bu parçalarda oturan insanların tamamı.<sup>449</sup>

**Mahalle-si:** Teklik III. Şahıs İyelik Eki

**Ahmet Yesevi:** Orta Asya Türklerinin dini-tasavvufi hayatında geniş tesirler icra eden ve "pir-i Türkistan" diye anılan mutasavvıf- şair, Yeseviyye tarikatının kurucusu. Batı Türkistan'daki Çimkent şehrinin doğusunda bulunan ve Tarım ırmağına dökülen Şahyar nehrinin küçük bir kolu olan Karasu üzerindeki Sayram kasabasında doğdu. İspicab (İsficab) veya Akşehir adıyla da anılan Sayram kasabası eskiden beri önemli bir yerleşme merkeziydi. Bazı kaynaklarda onun Yesi'de, bugünkü adıyla Türkistan'da doğduğu kaydedilmektedir. Ahmed Yesevi'nin doğum tarihi kesin olarak bilinmemektedir.<sup>450</sup>

### 4. Akyar Caddesi/ Alibeyli Mahallesi

**Ak i.** Kar, süt vb.nin rengi, beyaz, kara ve siyah karşıtı<sup>451</sup>

**Yar i.** Uçurum<sup>452</sup>

**Ak+Yar:** Sıfat tamlaması şeklinde oluşmuş birleşik isim.

Akyar Caddesi/ *Cumhuriyet Mahallesi*

Akyar Caddesi / *Hacı Osmanlı Mahallesi*

Akyar Caddesi / *İstiklal Mahallesi*

Akyar Caddesi / *Raufbey Mahallesi*

Akyar Caddesi / *Yedi Ocak Mahallesi*

<sup>446</sup> Akalın, a.g.e, s. 1786

<sup>447</sup> [http://www.tdk.gov.tr/index.php?option=com\\_bts&arama=kelime&guid=TDK.GTS.595ba83c73ee20.97813163](http://www.tdk.gov.tr/index.php?option=com_bts&arama=kelime&guid=TDK.GTS.595ba83c73ee20.97813163) (04/07/2017 – 17:42)

<sup>448</sup> <http://www.kubbealtiligati.com/sonuclar.aspx?km=YESEV%C3%8E&mi=0> (04/07/2017 – 17:44)

<sup>449</sup> Akalın, a.g.e, s. 1325

<sup>450</sup> Kemal ERASLAN, "Ahmed Yesevî" maddesi, Diyanet İslam Ansiklopedisi, yıl: 1989, cilt: 2, sayfa: 159-161

<sup>451</sup> Akalın, a.g.e, s. 46

<sup>452</sup> Akalın, a.g.e, s. 2131

## 5. Albay Neşet Dinçer Sokağı/ Esenevler Mahallesi

**Albay:** *i. ask.* Rütbesi yarbay ile tuğgeneral arasında bulunan ve asıl görevi alay komutanlığı olan üstsubay, miralay<sup>453</sup>

**Neşet:** *Ar. i. esk.* Çıkma, ileri gelme.<sup>454</sup>

**Dinçer:** *Tr. Erkek* Gücü ve sağlık durumu yerinde olan kimse.<sup>455</sup>

**Albay Neşet Dinçer:** Güneysu Dergisinin Kurucusu, Zorkun Çocuk Şenlikleri Birliği Kordinatörü, şair, yazar.

## 6. Alhanlı Caddesi/ Şirinevler Mahallesi

**Al:** *i.* 1. Kanın rengi, kızıl, kırmızı. 2. *s.* Bu renkte olan 3. Dorunun açığı, kızıla çalan at donu. 4. *s.* Bu renkte olan (at). 5. Yüze sürülen pembe düzgün, allık.<sup>456</sup>

**Han (I):** 1. *i.*, tarih Doğu ülkelerinde yerli beyler ve Kırım girayları için kullanılan unvan 2. Osmanlı padişahlarının adlarının sonuna getirilen unvan<sup>457</sup>

**Han (II):** *i. esk. Far.* 1. isim Yol üzerinde veya kasabalarda yolcuların konaklamalarına yarayan yapı 2. Büyükşehirlerde serbest mesleklerde çalışanların oda veya daire tutup çalıştıkları birkaç katlı yapı<sup>458</sup>

**Han+lı:** İsimden İsim Yapma Eki

**Al+Hanlı:** Sıfat tamlaması şeklinde oluşmuş birleşik isim.

*Alhanlı Caddesi/ Yıldırım Beyazıt Mahallesi*

## 7. Ali Bekirli Mahallesi

**Ali s. (a:li:)** *Ar. 'ālī:* Yüce, yüksek<sup>459</sup>

**Bekir:** *Ar. Erkek* Sabahları erken kalkmayı alışkanlık edinen kimse.<sup>460</sup>

**Bekir-li:** isimden isim yapma eki.

## 8. Ali Tarhan Sokağı/ Kurtuluş Mahallesi

**Ali s. (a:li:)** *Ar. 'ālī:* Yüce, yüksek<sup>461</sup>

**Tarhan:** İş yapmamaktan, hareketsizlikten şişmanlamış (hayvan ya da insan.)<sup>462</sup>

<sup>453</sup> Akalın, a.g.e, s. 67

<sup>454</sup> Akalın, a.g.e, s. 1470

<sup>455</sup> [http://www.tdk.gov.tr/index.php?option=com\\_bts&arama=kelime&guid=TDK.GTS.595ba8f865a972.146862](http://www.tdk.gov.tr/index.php?option=com_bts&arama=kelime&guid=TDK.GTS.595ba8f865a972.146862)  
51 (04/07/2017 – 17:50)

<sup>456</sup> Akalın, a.g.e, s. 62

<sup>457</sup> Akalın, a.g.e, s. 841

<sup>458</sup> Akalın, a.g.e, s. 841

<sup>459</sup> Akalın, a.g.e, s. 75

<sup>460</sup> [http://www.tdk.gov.tr/index.php?option=com\\_bts&arama=kelime&guid=TDK.GTS.595baaa240b773.817972](http://www.tdk.gov.tr/index.php?option=com_bts&arama=kelime&guid=TDK.GTS.595baaa240b773.817972)  
45 (04/07/2017 – 17:51)

<sup>461</sup> Akalın, a.g.e, s. 75

**Ali Tarhan:** Evinin bulunduğu çıkmaz sokağın açılması ve işlek hale gemesi için uğraş veren ve bu uğraşları sonucunda sokağın açılmasına vesile olduğu için sokağa adı verilen Osmaniye Eski Nüfus Müdürü.

## 9. Alibeyli Mahallesi

**Ali s. Ar. Yüce,** yüksek<sup>463</sup>

**Bey:** *i.* 1. Erkek adlarından sonra kullanılan saygı sözü 2. Erkek özel adları yerine kullanılan bir söz 3. Eş, koca 4. İskambil kâğıtlarında birli, as 5. Erkek sıfatlarının hemen arkasına eklenir 6. Aşığın çukur yüzünün arkasındaki yumru bölge. 7. *tar.* Küçük bir toplumun veya küçük bir devletin başkanı 8. *ask.* Komutan 9. *esk.* Zengin, ileri gelen kimse, bay<sup>464</sup>

**Bey-li:** İsimden İsim Yapım Eki

## 10. Alparslan Türkeş Caddesi/ Karaboyunlu Mahallesi

**Alparslan:** *Tr. Erkek* 1. Yiğit, cesur, yürekli kimse.2. Büyük Selçuklu hükümdarı.<sup>465</sup>

**Türkeş:** Oğuz yazıtlarında adı geçen bir kahramanın adı<sup>466</sup>

**Türkeşler (Türkişler):** Türkeşler, Türkişler olarak anılan, Göktürklerin yıkılmasıyla orta asyadaki On-Ok'ların kurduğu ve kısa süre varlık gösterebilen Türk devleti.<sup>467</sup>

**Alparslan Türkeş:** (25 Kasım 1917, Lefkoşa - 4 Nisan 1997, Ankara), Türk asker, siyasetçi, Eski Başbakan yardımcısı, Milliyetçi Hareket Partisi'nin kurucusu ve ilk genel başkanı. MHP genel başkanlık görevini 1969–1997 yılları arasında sürdürmüştür. Mart 1975–Haziran 1977 ve Temmuz 1977–Ocak 1978 tarihleri arasında Süleyman Demirel tarafından kurulan hükümetlerde Başbakan Yardımcısı olarak yer almıştır. 1965, 1969, 1973, 1977 ve 1991 Türkiye genel seçimlerinde milletvekili olarak meclise girmiştir. 12 Eylül Darbesi'nden sonra 1985 yılına kadar 4,5 yıl tutuklu kalmıştır. 1987 Türkiye anayasa değişikliği referandumunda siyasal yasağı kalkmıştır. Aynı yıl Milliyetçi Çalışma Partisi'ne girmiştir ve yapılan kongrede gene başkan seçilmiştir ve partisi 1991 Türkiye genel seçimlerinde Refah Partisi ve İslahatçı Demokrasi Partisi ile seçim ittifakı yapmıştır. 1992 yılında 12 Eylül darbesi ile kapatılmış olan partilerin eski adlarını alması hakkında Siyasi Partiler Kanunu'nda yapılan değişiklikle MÇP'nin ismi de 1993 yılında MHP olarak değiştirilmiştir. 1995 Türkiye genel seçimlerinde parlamento dışı kalan Türkeş, 4 Nisan 1997 tarihinde vefat etmiştir.<sup>468</sup>

*Alparslan Türkeş Caddesi/ M. Akif Ersoy Mahallesi*

*Alparslan Türkeş Caddesi / Raufbey Mahallesi*

*Alparslan Türkeş Caddesi / Yedi Ocak Mahallesi*

<sup>462</sup> [http://www.tdk.gov.tr/index.php?option=com\\_bts&arama=kelime&guid=TDK.GTS.595baaf6f115d2.54978483](http://www.tdk.gov.tr/index.php?option=com_bts&arama=kelime&guid=TDK.GTS.595baaf6f115d2.54978483) (04/07/2017 – 17:52)

<sup>463</sup> Akalın, a.g.e, s. 75

<sup>464</sup> Akalın, a.g.e, s. 253

<sup>465</sup> [http://www.tdk.gov.tr/index.php?option=com\\_bts&arama=kelime&guid=TDK.GTS.595bab43891a48.40559672](http://www.tdk.gov.tr/index.php?option=com_bts&arama=kelime&guid=TDK.GTS.595bab43891a48.40559672) (04/07/2017 – 17:53)

<sup>466</sup> <https://www.ismininanlaminedirx.com/turkes-isminin-anlami-nedir-2368/> (04/07/2017 – 17:54)

<sup>467</sup> [https://www.turktarih.com/T%C3%BCrke%C5%9Fler\\_T%C3%BCrgi%C5%9Fler.html](https://www.turktarih.com/T%C3%BCrke%C5%9Fler_T%C3%BCrgi%C5%9Fler.html) (21/02/2018 – Saat: 20.56)

<sup>468</sup> [https://tr.wikipedia.org/wiki/Alparslan\\_T%C3%9C%C5%9F%C5%9F+&cd=1&hl=tr&ct=clnk&gl=tr](https://tr.wikipedia.org/wiki/Alparslan_T%C3%9C%C5%9F%C5%9F+&cd=1&hl=tr&ct=clnk&gl=tr) (04/07/2017 – 17:53)

### 11. Anıllar Sokak/ Esenevler Mahallesi

**Anıl:** 1. Amaç, erek. 2. Bellek, hafıza. 3. Usul, kaide: Anılı bilinmeyen iş yapılmaz<sup>469</sup>

**Anıl-lar:** Çokluk eki

### 12. Arslan Yabgu Caddesi/ Fakuşağı Mahallesi

**Arslan:** *i.* 1. hay. Kedigillerden, Afrika'da ve Asya'da yaşayan, erkekleri yeleli, yırtıcı, uzunluğu 160, kuyruğu 70 santimetre ve ucu püsküllü, çok koyu sarı renkli güçlü bir memeli türü, arslan. 2. *mec.* Gürbüz, cesur ve yiğit adam.<sup>470</sup>

**Yabgu:** *i. tar.* Orta Asya'da kurulan ilk Türk devletlerinde kağandan sonra gelen en üst düzeydeki yöneticinin unvanı.<sup>471</sup>

**Arslan Yabgu:** Arslan bin Selçuk, Selçuklu hanedanının atası olan Selçuk Bey'in büyük oğludur (ö. 423/1032). Türkiye Selçuklu Devleti'ni kuran Kutalmışoğlu Süleyman Şah'ın dedesidir. Bazı kaynaklarda kendisinden İsrail (Yabgu) olarak bahsedilmekle birlikte daha çok Türkçe adı Arslan Yabgu ile tanınır.<sup>472</sup>

### 13. Atatürk Caddesi/ Adnan Menderes Mahallesi

**Ata:** *i.* 1. Baba. 2. Dedelerden ve büyük babalardan her biri 3. Kişinin geçmişte yaşamış olan büyükleri.<sup>473</sup>

**Türk:** *öz. i.* 1. Türkiye Cumhuriyeti sınırları içinde yaşayan halk ve bu halktan olan kimse 2. Dünyanın çeşitli bölgelerinde yaşayan, Türkçenin değişik lehçelerini konuşan soy ve bu soydan olan kimse.<sup>474</sup>

**Ata+Türk:** İsim+İsim şeklinde oluşmuş birleşik isim.

*Atatürk Caddesi/ Alibeyli Mahallesi*

*Atatürk Caddesi/ İstiklal Mahallesi*

*Atatürk Caddesi/ Kurtuluş Mahallesi*

*Atatürk Caddesi/ M. Akif Ersoy Mahallesi*

*Atatürk Caddesi/ M. Fevzi Çakmak Mahallesi*

*Atatürk Caddesi/ Mimar Sinan Mahallesi*

*Atatürk Caddesi/ Raufbey Mahallesi*

<sup>469</sup> [http://www.tdk.gov.tr/index.php?option=com\\_bts&arama=kelime&guid=TDK.GTS.595bab6e414675.993043](http://www.tdk.gov.tr/index.php?option=com_bts&arama=kelime&guid=TDK.GTS.595bab6e414675.993043)  
98 (04/07/2017 – 17:55)

<sup>470</sup> Akalın, a.g.e, s. 124

<sup>471</sup> Akalın, a.g.e, s. 2104

<sup>472</sup> [https://tr.wikipedia.org/wiki/Arslan\\_Yabgu+&cd=1&hl=tr&ct=clnk&gl=tr](https://tr.wikipedia.org/wiki/Arslan_Yabgu+&cd=1&hl=tr&ct=clnk&gl=tr) (04/07/2017 – 17:56)

<sup>473</sup> Akalın, a.g.e, s. 140

<sup>474</sup> Akalın, a.g.e, s. 2020

**14. Avşarlar Sokak/ Yedi Ocak Mahallesi**

**Avşar (Afşar):** öz. i. Oğuz Türklerinin yirmi dört boyundan biri, Avşar.<sup>475</sup>

**Avşar-lar:** Çokluk eki

**15. Aybabalar Sokağı/ Alibeyli Mahallesi**

**Ay:** i. 1. Art arda gelen iki yeni ay arasında geçen süre. 2. Yılın on iki bölümünden her biri 3. Bir ayın herhangi bir gününden ertesi ayın aynı gününe kadar geçen veya yaklaşık otuz gün olarak kabul edilen süre<sup>476</sup>

**Baba:** i. 1. Çocuğu olan erkek, peder. 2. Çocuğun dünyaya gelmesinde etken olan erkek<sup>477</sup>

**Ay+Baba:** İsim+İsim Şeklinde Oluşmuş Birleşik İsim

**Aybaba-lar:** Çokluk eki

**16. Aynacılar Sokağı/ Adnan Menderes Mahallesi**

**Ayna:** Far. i. 1. Işığı yansıtan, varlıkların görüntüsünü veren, cilalı ve sırlı cam, gözğü, mirat 2. Karagöz oyununda perde. 3. Doğramacılık ve yapıcılıkta çerçeve içine geçirilen tahta veya taş levha<sup>478</sup>

**Ayna-cr:** İsimden İsim Yapma Eki

**Aynacı-lar:** Çokluk eki

**17. Aziz Mahmut Hüdayi Sokağı/ M. Akif Ersoy Mahallesi**

**Aziz:** Ar. i. 1. Ermiş, eren. 2. s. Sevgide üstün tutulan, muazzez.<sup>479</sup>

**Mahmut:** Ar. Erkek. Övülmüş, övülmeye değer.<sup>480</sup>

**Hüdayi (Hüdayi):** Far. Erkek. Allah'ın yarattığı.<sup>481</sup>

<sup>475</sup> Akalın, a.g.e, s. 150

<sup>476</sup> Akalın, a.g.e, s. 151

<sup>477</sup> Akalın, a.g.e, s. 171

<sup>478</sup> Akalın, a.g.e, s. 161

<sup>479</sup> Akalın, a.g.e, s. 168

<sup>480</sup> [http://www.tdk.gov.tr/index.php?option=com\\_bts&arama=kelime&guid=TDK.GTS.595babc8533307.15324121](http://www.tdk.gov.tr/index.php?option=com_bts&arama=kelime&guid=TDK.GTS.595babc8533307.15324121) (04/07/2017 – 19:13)

<sup>481</sup> [http://www.tdk.gov.tr/index.php?option=com\\_bts&arama=kelime&guid=TDK.GTS.595bbe4bc9b126.34792668](http://www.tdk.gov.tr/index.php?option=com_bts&arama=kelime&guid=TDK.GTS.595bbe4bc9b126.34792668) (04/07/2017 – 19:14)



**Aziz Mahmut Hüdayi (1541-1628):** Osmanlı devri İstanbul velîlerinin büyüklerindedir. Asıl adı Mahmûd'dur. "Hüdâyî" ismi ve "Azîz" sıfatı kendisine sonradan verilmiştir. Koçhisar'da doğmuş, çocukluğu Sivrihisar'da geçmiştir.<sup>482</sup>

*Aziz Mahmut Hüdayi Sokağı/ Mimar Sinan Mahallesi*

## B

### 18. Bahar Sokak/ Rahime Hatun Mahallesi

**Bahar:** *Far. i.* 1. *gök b.* İlkbahar 2. Bu mevsimde ağaçlarda açan çiçekler ve yapraklar. 3. *mec.* Gençlik dönemi.<sup>483</sup>

### 19. Baran Sokak/ Rahime Hatun Mahallesi

**Baran:** *Far. i. esk.* Yağmur.<sup>484</sup>

### 20. Baş Mahallesi

**Baş:** *i.* 1. *anat.* İnsan ve hayvanlarda beyin, göz, kulak, burun, ağız vb. organları kapsayan, vücudun üst veya önünde bulunan bölüm, kafa, ser 2. Bir topluluğu yöneten kimse 3. Başlangıç 4. Temel, esas 5. Arazide en yüksek nokta 6. Bir şeyin genellikle toparlakça ucu 7. Bir şeyin uçlarından biri.<sup>485</sup>

### 21. Bestami Aksu Sokak/ M. Akif Ersoy Mahallesi

**Bestami:** İran'ın Horasan eyaletinde bulunan Sistam kasabasından olan.<sup>486</sup>

**Ak:** *i.* 1. Kar, süt vb.nin rengi, beyaz, kara ve siyah karşıtı. 2. *s.* Bu renkte olan 3. Beyaz leke 4. *s. mec.* Temiz. 5. *s. mec.* Dürüst. 6. *s. mec.* Sıkıntısız, rahat<sup>487</sup>

**Su, -yu:** *i.* 1. Hidrojenle oksijenden oluşan, sıvı durumunda bulunan, renksiz, kokusuz, tatsız madde, ab 2. Bu sıvıdan oluşan kitle, deniz, akarsu 3. Meyve, sebze vb.nin sıkılmasıyla elde edilen sıvı 4. Bazı kokulu yaprak veya çiçeklerin imbikten çekilmesiyle elde edilen kokulu sıvı 5. Yemeğin sıvı bölümü 6. Kez 7. Demir araçları ateşte kızdırdıktan sonra, suya daldırılarak sağlanılan sertlik<sup>488</sup>

**Bestami Aksu:** Hatay-Erzin İlçesinde 1906 yılında doğdu. İlk tahsilini bulunduğu yerde yaptıktan sonra Halepte Medrese-i İlmîyye'ye devam ederek icazet aldı. 1943 yılında aday, 1944 yılında da asil olarak Osmaniye İlçesine Vaiz olarak tayin edildi. Uzun müddet burada görev yaptıktan sonra

<sup>482</sup> <http://hudayivakfi.org/aziz-mahmut-hudayi-hazretlerinin-hayati.html> (04/07/2017 - 19:14)

<sup>483</sup> Akalın, a.g.e, s. 182

<sup>484</sup> Akalın, a.g.e, s. 199

<sup>485</sup> Akalın, a.g.e, s. 208

<sup>486</sup> <https://www.seslisozluk.net/bestami-nedir-ne-demek/> (04/07/2017 - 19:18)

<sup>487</sup> Akalın, a.g.e, s. 46

<sup>488</sup> Akalın, a.g.e, s. 1812



01.06.1957 de Adana Müftülüğüne, 08.08.1963 de Osmaniye Müftülüğüne,07.03.1967 de Antalya Müftülüğüne, 05.10.1968 de Edirne Müftülüğüne atanan Bestami Aksu 31.12.1972'de Edirne Müftülüğünden emekli oldu. 30 Nisan 1990 tarihinde Osmaniye'de 84 yaşında olduğu halde vefat etmiştir.<sup>489</sup>

## 22. Beycioğlu Ali Ağa Caddesi/ M. Fevzi Çakmak Mahallesi

**Bey:** *i.* 1. Erkek adlarından sonra kullanılan saygı sözü 2. Erkek özel adları yerine kullanılan bir söz 3. Eş, koca 4. İskambil kâğıtlarında birli, as 5. Erkek sıfatlarının hemen arkasına eklenir 6. Aşğın çukur yüzünün arkasındaki yumru bölge. 7. *tar.* Küçük bir toplumun veya küçük bir devletin başkanı 8. *ask.* Komutan 9. *esk.* Zengin, ileri gelen kimse, bay<sup>490</sup>

**Bey-ci:** İsimden İsim Yapma Eki

**Oğul, -ğlu, -ulu:** *i.* Erkek evlat<sup>491</sup>

**Oğul-u:** Teklik III. Şahıs İyelik Eki

**Beyci+Oğlu:** Belirtisiz İsim Tamlaması Şeklinde Oluşmuş Birleşik İsim

**Ali s. (a:li:) Ar.** 'ālī: Yüce, yüksek<sup>492</sup>

**Ağa:** isim. Geniş toprakları olan, sözü geçen, varlıklı kimse<sup>493</sup>

**Beycioğlu+Ali+Ağa:** İsim+İsim+İsim şeklinde oluşmuş birleşik isim.

**Beycioğlu Ali Ağa:** Osmaniye'nin Dervişli köyünden Kuva-i Milliye Başkanı ( Yüzbaşı ),Beycioğlu ailesinin büyüğü.<sup>494</sup>

## 23. Boru Hattı Sokak/ Dr. İhsan Göknel Mahallesi

**Boru:** *i.* 1. Bir yerden başka bir yere sıvı, gaz vb. aktarmaya yarayan, içi boş, uçları açık, uzun ve dar silindir 2. Borazan<sup>495</sup>

**Hat, -ttı:** Ar. *i.* 1. Çizgi. 2. Yazı. 3. Ulaşım sağlayan bir taşıtın uğradığı yerlerin bütünü, yol, geçek 4. Elektrik akımı taşıyan tel veya kablo sistemi 5. Telefon, telgraf, televizyon vb. araçlarla iletişim sağlayan yol, kanal.<sup>496</sup>

**Hatt-ı:** Teklik III. Şahıs İyelik Eki

**Boru Hattı:** Belirtisiz İsim Tamlaması.

<sup>489</sup> <http://www.muftulukhaberler.com/bestami-aksu-kimdir/> (04/07/2017 – 19:19)

<sup>490</sup> Akalın, a.g.e, s. 253

<sup>491</sup> Akalın, a.g.e, s. 1491

<sup>492</sup> Akalın, a.g.e, s. 75

<sup>493</sup> [http://www.tdk.gov.tr/index.php?option=com\\_bts&arama=kelime&guid=TDK.GTS.595bbec97185b7.163587](http://www.tdk.gov.tr/index.php?option=com_bts&arama=kelime&guid=TDK.GTS.595bbec97185b7.163587)

<sup>494</sup> (04/07/2017 – 19:20)

<sup>494</sup> <https://tr-tr.facebook.com/SonHaberOsmaniye/>

<sup>495</sup> Akalın, a.g.e, s. 300

<sup>496</sup> Akalın, a.g.e, s. 856

#### 24. Boyacılar Sokağı/ Adnan Menderes Mahallesi

**Boya:** *i.* 1. Renk vermek, dış etkilerden korumak için eşyanın üzerine sürülen veya içine katılan renkli madde 2. Resim yapmak için kullanılan kuru, sulu veya yağlı boya. 3. *mec.* Aldatıcı görünüş. 4. *hlk.* Yazmak için kullanılan mürekkep.<sup>497</sup>

**Boya-cr:** İsimden İsim Yapma Eki

**Boyacı-lar:** Çokluk eki

#### 25. Bozkurt Sokak/ Kazım Karabekir Mahallesi

**Boz:** 1. *i.* Açık toprak rengi 2. Kül rengi, gri 3. *sıfat* Bu renklerde olan 4. *sıfat* Açılmamış, sürülmemiş (toprak)<sup>498</sup>

**Kurt, -du:** *i.* 1. *hay. b.* Köpekgillerden, Avrupa, Asya ve Kuzey Amerika'da yaşayan, postu gri sarı renkli, yırtıcı, etçil memeli hayvan (*Canis lupus*). 2. *mec.* Bir yeri, bir şeyi iyi bilen. 3. *s. mec.* İşini iyi bilen, aldanmaz, kurnaz<sup>499</sup>

**Boz+Kurt:** Sıfat Tamlaması Şeklinde Oluşmuş Birleşik İsim

**Bozkurt, -du :** *i.* Birçok Türk destanında yer alan kutsal hayvan.<sup>500</sup>

#### 26. Bulut Sokak/ M. Fevzi Çakmak Mahallesi

**Bulut:** *i.* 1. Atmosferdeki su damlacıkları ve buz taneciklerinin görülebilir yoğunluk kazanmasıyla oluşan, biçimleri, yükseklikleri ve yol açtukları hava olaylarıyla birbirinden ayrılan yığın 2. Herhangi bir şeyden oluşan yoğun yığın 3. *mec.* Keder, endişe<sup>501</sup>

#### 27. Bulvar Caddesi/ Adnan Menderes Mahallesi

**Bulvar:** *Fr. i.* Şehir içinde ağaçlı, geniş cadde<sup>502</sup>

#### 28. Burç Sokak/ Adnan Menderes Mahallesi

**Burç, -cu:** *Ar. i.* 1. Kale duvarlarından daha yüksek, yuvarlak, dört köşe veya çok köşeli kale çıkıntısı 2. *gök b.* Zodyak üzerinde yer alan on iki takımyıldıza verilen ortak ad. 3. *tek.* Demir aksamın birbirine

---

<sup>497</sup> Akalın, a.g.e, s. 305

<sup>498</sup> Akalın, a.g.e, s. 309

<sup>499</sup> Akalın, a.g.e, s. 1261

<sup>500</sup> Akalın, a.g.e, s. 310

<sup>501</sup> Akalın, a.g.e, s. 325

<sup>502</sup> Akalın, a.g.e, s. 325

değmesini engellemek, boşlukları doldurmak amacıyla sarı, karbon, plastik vb. nden yapılan bir motor parçası.<sup>503</sup>

### 29. Büyük Sokak/ Adnan Menderes Mahallesi

**Büyük, -ğü:** s. 1. Boyutları, benzerlerinden daha fazla olan (somut nesne), makro, küçük karşıtı<sup>504</sup>

### 30. Büyük Caddesi/ Adnan Menderes Mahallesi

**Büyük, -ğü:** s. 1. Boyutları, benzerlerinden daha fazla olan (somut nesne), makro, küçük karşıtı<sup>505</sup>

### 31. Büyük Cami Sokak/ Hacı Osmanlı Mahallesi

**Büyük, -ğü:** s. 1. Boyutları, benzerlerinden daha fazla olan (somut nesne), makro, **küçük** karşıtı<sup>506</sup>

**Cami, -i:** Ar. -si i. din b. Müslümanların namaz kılmak için toplandıkları yer<sup>507</sup>

Büyük+Cami: Sıfat Tamlaması.

*Büyük Cami Sokak/ İstiklal Mahallesi*

### 32. Büyük Ortak Caddesi/ Adnan Menderes Mahallesi

**Büyük, -ğü:** s. 1. Boyutları, benzerlerinden daha fazla olan (somut nesne), makro, **küçük** karşıtı<sup>508</sup>

**Ortak, -ğı:** i. 1. Birlikte iş yapan, ortaklaşa yararlarla birbirlerine bağlı kimselerden her biri, şerik, hissedar, partner 2. Kuma 3. s. Birden çok kimse veya nesneyi ilgilendiren, onlara özgü olan, onların katılmasıyla oluşan, müşterek<sup>509</sup>

**Büyük+Ortak:** Sıfat Tamlaması.

## C

### 33. Canan Sokak/ İstiklal Mahallesi

**Canan:** Far. i. 1. Gönülden sevilen, gönül verilmiş olan kadın, sevgili 2. esk. Tasavvufta Tanrı<sup>510</sup>

<sup>503</sup> Akalın, a.g.e, s. 327

<sup>504</sup> Akalın, a.g.e, s. 337

<sup>505</sup> Akalın, a.g.e, s. 337

<sup>506</sup> Akalın, a.g.e, s. 337

<sup>507</sup> Akalın, a.g.e, s. 343

<sup>508</sup> Akalın, a.g.e, s. 337

<sup>509</sup> Akalın, a.g.e, s. 1513

### 34. Cevdet Sunay Caddesi/ Alibeyli Mahallesi

**Cevdet:** Ar. Erkek 1. İyilik, güzellik. 2. Olgunluk, büyüklük. 3. Kusursuzluk<sup>511</sup>

**Sun:** Ar. Erkek 1. Yapma, yapış. 2. İş, yapıt. 3. Gün, etki. 4. T. Sunmak eyleminin emir biçimi.<sup>512</sup>

**Ay:** i. 1. Art arda gelen iki yeni ay arasında geçen süre. 2. Yılın on iki bölümünden her biri 3. Bir ayın herhangi bir gününden ertesi ayın aynı gününe kadar geçen veya yaklaşık otuz gün olarak kabul edilen süre.<sup>513</sup>

**Sun+Ay:** İsim+İsim Şeklinde Oluşmuş Birleşik İsim

**Cevdet Sunay:** 1899 yılında Erzurum'da doğdu. I. Dünya Savaşı sırasında 1917 yılında subay adayı olarak eğitim kampına katıldı. Aynı yıl Filistin cephesinde görev aldı. 1918 yılında Mısır'da İngilizlere esir düştü. Esaretten döndükten sonra Kurtuluş Savaşı'na katılarak önce Güney, ardından Batı cephesinde hizmetlerde bulundu. 1927 yılında Harp Okulu'nu, 1930 yılında ise Harp Akademisi'ni bitirdi. 1949'dan sonra generallik rütbelerinde görev yapan Cevdet Sunay, 1960 yılında Genelkurmay Başkanlığı'na atandı. 1966 yılında emekliye ayrılmasının ardından Cumhuriyet Senatosu kontenjan üyeliğine getirildi. Sunay, Gürsel'in rahatsızlığı sebebiyle cumhurbaşkanlığı görevinin sona ermesi üzerine 28 Mart 1966'da Türkiye Büyük Millet Meclisi tarafından Türkiye'nin beşinci cumhurbaşkanı seçildi. Yedi yıllık görev süresini tamamladıktan sonra 1973 yılında cumhurbaşkanlığından ayrıldı. 1980'deki askeri müdahaleye değin anayasa gereğince Cumhuriyet Senatosu üyesi oldu. 22 Mayıs 1982'de vefat etti.<sup>514</sup>

*Cevdet Sunay Caddesi/ Hacı Osmanlı Mahallesi*

*Cevdet Sunay Caddesi/ İstiklal Mahallesi*

*Cevdet Sunay Caddesi/ Rahime Hatun Mahallesi*

### 35. Cumhuriyet Mahallesi

**Cumhuriyet:** Ar. i. 1. Millet, egemenliği kendi elinde tuttuğu ve bunu belirli süreler için seçtiği milletvekilleri aracılığıyla kullandığı yönetim biçimi.<sup>515</sup>

## Ç

<sup>510</sup> Akalın, a.g.e, s. 347

<sup>511</sup> [http://www.tdk.gov.tr/index.php?option=com\\_bts&arama=kelime&guid=TDK.GTS.595bbff56639f4.00421386](http://www.tdk.gov.tr/index.php?option=com_bts&arama=kelime&guid=TDK.GTS.595bbff56639f4.00421386) (04/07/2017 – 19:23)

<sup>512</sup> [http://www.tdk.gov.tr/index.php?option=com\\_bts&arama=kelime&guid=TDK.GTS.595bc0aa401b55.46828993](http://www.tdk.gov.tr/index.php?option=com_bts&arama=kelime&guid=TDK.GTS.595bc0aa401b55.46828993) (04/07/2017 – 19:24)

<sup>513</sup> Akalın, a.g.e, s. 151

<sup>514</sup> [http://www.tccb.gov.tr/cumhurbaskanlarimiz/cevdet\\_sunay/](http://www.tccb.gov.tr/cumhurbaskanlarimiz/cevdet_sunay/) (04/07/2017 – 19:32)

<sup>515</sup> Akalın, a.g.e, s. 375

### 36. Çalık Süleyman Caddesi/ İstiklal Mahallesi

**Çalık, -ğı:** *i.* 1. Çıban yeri. 2. Koyunlarda çiçek hastalığı. 3. Çalgın. 4. *s.* Çarpık 5. *s.* Verev kesilmiş 6. *s.* Doğal olmaktan uzaklaşmış, kendi renginden olmayan 7. *s.* Adı defterden silinmiş. 8. *s.* Yüzünde çıban veya yara yeri olan. 9. *s.* *hlk.* Yan yan giden<sup>516</sup>

Çal+ı+k: Fiilden isim yapma eki.

**Süleyman:** *İbr.* Erkek 1. Huzur, sükûn.2. Kur'an-ı Kerim'de adı geçen peygamberlerden biri.<sup>517</sup>

**Çalık Süleyman:** Osmaniye – Adana bögesinde Çalık Ticaret adıyla 1973 tarihinde ticaret hayatına başlayan ve daha sonra Çalık Group adıyla inşaat sektöründe bölgenin önde gelen bir markası haline gelen, halen bölgede hizmet veren firmanın sahibi.<sup>518</sup>

### 37. Çardak Caddesi/ Ahmet Yesevi Mahallesi

**Çardak:** *i.* 1. Tarla, bahçe vb. yerlerde ağaç dallarından örülmüş barınak. 2. Asma vb. bitkilerin dallarını sardırma için direklerle yapılmış yer 3. Kameriye<sup>519</sup>

### 38. Çardaklar Sokak/ Raufbey Mahallesi

**Çardak:** *i.* 1. Tarla, bahçe vb. yerlerde ağaç dallarından örülmüş barınak. 2. Asma vb. bitkilerin dallarını sardırma için direklerle yapılmış yer 3. Kameriye<sup>520</sup>

**Çardak-lar:** Çokluk eki.

### 39. Çarkçılar Sokak/ Adnan Menderes Mahallesi

**Çark:** *Far. i.* 1. Bir eksenin döndürdüğü tekerlek biçimindeki makine parçası. 2. *ask.* Herhangi bir askerî birliğin, biçimini ve düzenini bozmadan kanatlarından biri çevresinde dönerek yön değiştirmesi.<sup>521</sup>

**Çark-çı:** İsimden İsim Yapma Eki

**Çarkçı-lar:** Çokluk eki.

### 40. Çevre Yolu Bulvarı/ Adnan Menderes Mahallesi

**Çevre:** *i.* 1. Bir şeyin yakını, dolayı, etraf, periferi 2. Kişinin içinde bulunduğu toplumu oluşturan ortam.<sup>522</sup>

<sup>516</sup> Akalın, a.g.e, s. 386

<sup>517</sup> [http://www.tdk.gov.tr/index.php?option=com\\_bts&arama=kelime&guid=TDK.GTS.595bc0acb28923.90837805](http://www.tdk.gov.tr/index.php?option=com_bts&arama=kelime&guid=TDK.GTS.595bc0acb28923.90837805) (04/07/2017 – 19:33)

<sup>518</sup> <http://www.osmaniyesektorel.com/calik-grup.html> (13/03/2018 - Saat:18:29)

<sup>519</sup> Akalın, a.g.e, s. 395

<sup>520</sup> Akalın, a.g.e, s. 395

<sup>521</sup> Akalın, a.g.e, s. 396

<sup>522</sup> Akalın, a.g.e, s. 420

**Yol:** i. 1. Karada, havada, suda bir yerden bir yere gitmek için aşılacak uzaklık, tarık. 2. Karada insanların ve hayvanların geçmesi için açılan veya kendi kendine oluşmuş, yürümeye uygun yer. 3. Genellikle yerleşim alanlarını birbirine bağlamak için düzeltilerek açılmış ulaşım şeridi.<sup>523</sup>

**Yol-u:** Teklik III. Şahıs İyelik Eki.

**Çevre+Yolu:** Belirtisiz İsim Tamlaması.

*Çevre Yolu Bulvarı/ Baş Mahallesi*

*Çevre Yolu Bulvarı/ Fatih Mahallesi*

*Çevre Yolu Bulvarı/ Gebeli Mahallesi*

*Çevre Yolu Bulvarı/ Haraz Mahallesi*

*Çevre Yolu Bulvarı/ Karacay Mahallesi*

*Çevre Yolu Bulvarı/ Kazım Karabekir Mahallesi*

*Çevre Yolu Bulvarı/ M. Fevzi Çakmak Mahallesi*

*Çevre Yolu Bulvarı/ Mevlâna Mahallesi*

*Çevre Yolu Bulvarı/ Mimar Sinan Mahallesi*

*Çevre Yolu Bulvarı/ Yunus Emre Mahallesi*

#### **41. Çıldır Sokak/ Haraz Mahallesi**

**Çıldır:** Zarı soyulmuş ceviz içi. Abla. Dügün. Çelik çomak oyununda çeliğin dikilmesi şekli.<sup>524</sup>

**Çıldır-lar:** Çokluk eki.

#### **42. Çınar Sokak/ M. Fevzi Çakmak Mahallesi**

**Çınar:** i. bit. İki çeneklilerden, 30 metreye kadar uzayabilen, gövdesi kalın, uzun ömürlü, geniş yapraklı bir ağaç (Platanus).<sup>525</sup>

#### **43. Çiftlik Caddesi/ Kazım Karabekir Mahallesi**

**Çiftlik, -ği:** i. 1. Tarım yapılan, hayvan yetiştirilen, çalışanlarının da oturması için evler bulunan geniş toprak parçası 2. Çift olma durumu 3. *mec.* Kolaylıkla yarar sağlanabilen yer.<sup>526</sup>

#### **44. Çimen Sokak/ Dr. İhsan Göknel Mahallesi**

<sup>523</sup> Akalın, a.g.e, s. 2188

<sup>524</sup> [http://www.tdk.gov.tr/index.php?option=com\\_bts&arama=kelime&guid=TDK.GTS.595bc2f85258c3.46862295](http://www.tdk.gov.tr/index.php?option=com_bts&arama=kelime&guid=TDK.GTS.595bc2f85258c3.46862295) (04/07/2017 – 19:36)

<sup>525</sup> Akalın, a.g.e, s. 427

<sup>526</sup> Akalın, a.g.e, s. 435

**Çimen:** *i.* Kendiliğinden yetişmiş çim<sup>527</sup>

#### 45. Çulcular Sokak/ Adnan Menderes Mahallesi

**Çul:** *Ar. i.* 1. Genellikle kıldan yapılmış kaba dokuma 2. Kıldan veya yünden yapılmış hayvan örtüsü 3. *esk.* Tekke mensuplarının büründüğü örtü. 4. *tkz.* Giyim, giysi.<sup>528</sup>

**Çul-cu:** İsimden İsim Yapma Eki

**Çulcu-lar:** Çokluk eki.

## D

#### 46. Dadaloğlu Sokak/ Alibeyli Mahallesi

**Dadal:** 1. Ahmak, saf, bön, şaşkın, sersem. 2. Pisboğaz<sup>529</sup>

**Oğul, -ğlu, -ulu:** *i.* Erkek evlat<sup>530</sup>

**Oğul-u:** Teklik III. Şahıs İyelik Eki

**Dadal+oğlu:** İsim+İsim Şeklinde Oluşmuş Birleşik İsim.

**Dadaloğlu:** 19'uncu yüzyılda yaşadı. Asıl adı Veli. Türkmen aşıklarının önde gelenlerinden. Kul Mustafa mahlasını kullanan Aşık Musa'nın oğlu. Az da olsa eğitim aldı. Avşar beylerinden Küçük Alioğlu ile Kozanoğlu'nun yanında imamlık, katiplik yaptı. Şiirlerinde göçerlik koşullarını, döneminde orta Anadolu'da hüküm süren aşiret kavgaları ve aşiretlerin Osmanlı ile savaşlarını yansıtır. Dili Anadolu Türkmen boylarının kullandığı halk Türkçesidir. Asıl ününü kavga türküleri ile yaptı. Yüz kadar şiiri sözlü kaynaklardan derlenerek günümüze kadar ulaştı.<sup>531</sup>

#### 47. Demircan Sokak/ Yunus Emre Mahallesi

**Demir:** *i.* 1. *kim.* Atom numarası 26, atom ağırlığı 55,847, yoğunluğu 7,8 olan, 1510 °C'de eriyen, mavimtrak esmer renkte, özellikle çelik, döküm ve alaşımlar durumunda sanayide kullanılmaya en elverişli element (*simgesi Fe*). 2. *s.* Bu elementten yapılmış 3. Bu elementten yapılmış parça 4. Ayakkabı topuğuna veya ayakkabı burnuna aşınmayı önlemek için çakılan, özel olarak yapılmış madenden parça. 5. *s. mec.* Güçlü, kuvvetli, sert 6. *den.* Çıpa.<sup>532</sup>

<sup>527</sup> Akalın, a.g.e, s. 437

<sup>528</sup> Akalın, a.g.e, s. 455

<sup>529</sup> [http://www.tdk.gov.tr/index.php?option=com\\_bts&arama=kelime&guid=TDK.GTS.595bc359db8332.42826738](http://www.tdk.gov.tr/index.php?option=com_bts&arama=kelime&guid=TDK.GTS.595bc359db8332.42826738) (05/07/2017 – 13:12)

<sup>530</sup> Akalın, a.g.e, s. 1491

<sup>531</sup> <https://www.turkedebiyati.org/sairler/dadaloglu.html> (05/07/2017 - 13:13)

<sup>532</sup> Akalın, a.g.e, s. 493

**Can:** *Far. i.* 1. İnsan ve hayvanlarda yaşamayı sağlayan ve ölümlle vücuttan ayrılan madde dışı varlık.  
2. Yaşama, hayat.<sup>533</sup>

**Demir+Can:** Sıfat Tamlaması Şeklinde Oluşmuş Birleşik İsim

#### 48. Demirler Sokak/ Ahmet Yesevi Mahallesi

**Demir:** *i.* 1. *kim.* Atom numarası 26, atom ağırlığı 55,847, yoğunluğu 7,8 olan, 1510 °C'de eriyen, mavimsitrak esmer renkte, özellikle çelik, döküm ve alaşımlar durumunda sanayide kullanılmaya en elverişli element (*simgesi Fe*). 2. *s.* Bu elementten yapılmış 3. Bu elementten yapılmış parça 4. Ayakkabı topuğuna veya ayakkabı burnuna aşınmayı önlemek için çakılan, özel olarak yapılmış madenden parça. 5. *s. mec.* Güçlü, kuvvetli, sert 6. *den.* Çıpa.<sup>534</sup>

**Demir-ler:** Çokluk eki.

#### 49. Dereobası Caddesi/ Fakuşağı Mahallesi

**Dere:** *i.* 1. *coğ.* Genellikle yazın kuruyan küçük akarsu 2. *coğ.* Bu akarsuyun yatağı. 3. *coğ.* İki dağ arasındaki uzun çukur. 4. Damlarda yağmur sularını toplayarak oluğa veren çinko veya kiremit yol.<sup>535</sup>

**Oba:** *i.* 1. Göçebelerin konak yeri 2. Bu yerde konaklayan göçebe halk veya aile 3. Genellikle bölmeli göçebe çadırı.<sup>536</sup>

**Oba-sı:** Teklik III. Şahıs İyelik Eki

**Dere+Obası:** Belirtisiz isim tamlaması şeklinde oluşmuş birleşik isim.

#### 50. Dervişye Caddesi/ Mevlana Mahallesi

**Derviş:** *Far. i.* 1. Bir tarikata girmiş, onun yasa ve törelerine bağlı kimse, alperen. 2. *mec.* Yoksulluğu, çilekeşliği benimsemiş kimse. 3. *mec.* Alçak gönüllü ve her şeyi hoş gören kimse. 4. *hay. b.* Kırlangıç balığının pek küçüğü.<sup>537</sup>

**Derviş-ye:** İsimden İsim Yapma Eki

*Dervişye Caddesi/ Yunus Emre Mahallesi*

#### 51. Deşnik Sokak/ Rızaiye Mahallesi

**Deşnik:** Keçecilerin kullandığı, ince kızılıcık dallarından yapılmış süpürge gibi bir aygıt.<sup>538</sup>

**Deş+nik:** Fiilden isim yapma eki.

<sup>533</sup> Akalın, a.g.e, s. 344

<sup>534</sup> Akalın, a.g.e, s. 493

<sup>535</sup> Akalın, a.g.e, s. 504

<sup>536</sup> Akalın, a.g.e, s. 1487

<sup>537</sup> Akalın, a.g.e, s. 509

<sup>538</sup> [http://www.tdk.gov.tr/index.php?option=com\\_bts&arama=kelime&guid=TDK.GTS.595cbb1ec1ae12.06476364](http://www.tdk.gov.tr/index.php?option=com_bts&arama=kelime&guid=TDK.GTS.595cbb1ec1ae12.06476364) (05/07/2017 – 13:15)



## 52. Divlimođlu Caddesi/ Yaverpařa Mahallesi

**Divlim:** 1. Dilim. 2. Kabak, kavun vb. nin kabuđundaki yarıklar. 3. Tepelerin yađmurdan dilinen yerleri, yarık.<sup>539</sup>

**Ođul, -đlu, -ulu:** *i.* Erkek evlat<sup>540</sup>

**Ođul-u:** Teklik III. řahıs İyelik Eki

**Divlim+ođlu:** Belirtisiz İsim Tamlaması řeklinde Oluřmuř Birleřik İsim.

**Divlimođlu:** Divlimođlu Caddesine adını veren Kurtulu Savařı Kahramanlarından Divlimođlu Hacı Efendi (Ulař)'dir.<sup>541</sup>

*Divlimođlu Caddesi/ Yeřil Yurt Mahallesi*

## 53. Döřemeciler Sokak/ Adnan Menderes Mahallesi

**Döřeme:** *i.* 1. Döřemek iři. 2. Yapılarda taban üzerine döřenen tahta vb. kaplama 3. Bir yapının döřenmesine yarayan her türlü eřya, mefruřat. 4. Koltuk, kanepe, divan vb.nin kumař, yay, pamuk vb. bölümleri.<sup>542</sup>

**Döřeme-ci:** İsimden İsim Yapma Eki

**Döřemeci-ler:** Çokluk Eki.

## 54. Doktor Ahmet Alkan Caddesi/ Alibeyli Mahallesi

**Doktor:** *Fr. i.* 1. Hekim. 2. Bir fakülteyi veya bir yüksekokulu bitirdikten sonra belli bir bilim dalında en yükseköđrenim basamađına vardığını, geçirdiđi özel sınavla ve bařarılı bir eserle gösterenlere verilen akademik unvan.<sup>543</sup>

**Ahmet:** *Ar. Erkek* Övülmeye layık, övülmüř.<sup>544</sup>

**Al:** *i.* 1. Kanın rengi, kızıl, kırmızı. 2. *s.* Bu renkte olan 3. Dorunun açıđı, kızıla çalan at donu. 4. *s.* Bu renkte olan (at). 5. Yüze sürülen pembe düzgün, allık.<sup>545</sup>

**Kan:** *i.* 1. Atardamar ve toplardamarların içinde dolařarak hücrelerde özümleme, yadımlama görevlerini sađlayan plazma ve yuvarlardan oluřmuř kırmızı renkli sıvı 2. *mec.* Soy<sup>546</sup>

<sup>539</sup> [http://www.tdk.gov.tr/index.php?option=com\\_bts&arama=kelime&guid=TDK.GTS.595cbbc4937df6.11374860](http://www.tdk.gov.tr/index.php?option=com_bts&arama=kelime&guid=TDK.GTS.595cbbc4937df6.11374860) (05/07/2017 – 13:15)

<sup>540</sup> Akalın, a.g.e, s. 1491

<sup>541</sup> TC Osmaniye Valiliđi, Osmaniye'de Kuvvay-ı Milliye ve Kurtuluř Bayramımız, 7 Ocak 2007, Osmaniye Dergisi, Osmaniye Valiliđi İl Kültür ve Turizm Müdürlüğü Yayını Kurtuluř Bayramı Özel Sayısı, s.17.

<sup>542</sup> Akalın, a.g.e, s. 570

<sup>543</sup> Akalın, a.g.e, s. 551

<sup>544</sup> [http://www.tdk.gov.tr/index.php?option=com\\_bts&arama=kelime&guid=TDK.GTS.595cbc720f2405.45183406](http://www.tdk.gov.tr/index.php?option=com_bts&arama=kelime&guid=TDK.GTS.595cbc720f2405.45183406) (05/07/2017 – 13:18)

<sup>545</sup> Akalın, a.g.e, s. 62

<sup>546</sup> Akalın, a.g.e, s. 1056

**Al+Kan:** Sıfat Tamlaması Şeklinde Oluşmuş Birleşik İsim

**Doktor Ahmet Alkan:** 1868 yılında Sivas'ta doğmuş, daha sonra Malatya'ya göçmüşler, oradan İstanbul'a gidip oraya yerleşmişler. 1890 tarihinde "Mekteb-i Tıbbiye"yi bitirmiş, 1898'de Fas Emerinin özel doktorluğuna tayin edilmiş, Fas'ta Emiri'nin kızı Fatma Sultanla evlenmiş, ondan Selahaddin isminde bir erkek oğlu olmuş ama Fatma Sultan doğum sırasında 1911 yılında hayatını kaybetmiş. Osmaniye'nin il olmasıyla 1926 yılında Osmaniye'ye hükümet doktoru olarak tayin edilmiş, ondan sonrada ölünceye kadar Osmaniye'den ayrılmamıştır. 1926 yılında tek parti döneminde Osmaniye Belediye başkanlığına seçilmiş, belediye başkanlığını aralıksız 1942 yılına kadar sürdürmüş. 1946 yılında çok partili hayata geçişle birlikte Osmaniye'de Millî Kalkınma Partisini kurmuş ve iktidarın bütün engellemelerine rağmen Millî Kalkınma Partisi'nden Osmaniye Belediye Başkanı seçilmiş, 18 Mayıs 1949 da 81 yaşında vefat etmiştir.<sup>547</sup>

*Doktor Ahmet Alkan Caddesi/ Yedi Ocak Mahallesi*

### 55. Doktor Devlet Bahçeli Bulvarı/ Alibeyli Mahallesi

**Doktor:** Fr. i. 1. Hekim. 2. Bir fakülteyi veya bir yüksekokulu bitirdikten sonra belli bir bilim dalında en yüksek öğrenim basamağına vardığını, geçirdiği özel sınavla ve başarılı bir eserle gösterenlere verilen akademik unvan.<sup>548</sup>

**Devlet:** Ar. i. 1. huk. ve top. b. Toprak bütünlüğüne bağlı olarak siyasal bakımdan örgütlenmiş millet veya milletler topluluğunun oluşturduğu tüzel varlık. 2. Bu tüzel varlığın yönetim organları. 3. mec. Büyüklük, mevki. 4. mec. Mutluluk. 5. mec. Talih.<sup>549</sup>

**Bahçe:** Far. i. Sebze, meyve, çiçek veya ağaç yetiştirilen yer<sup>550</sup>

**Bahçe-li:** İsimden İsim Yapma Eki

**Doktor Devlet Bahçeli :** 1948 yılında Osmaniye'de doğdu. Yörede Fettahoğulları olarak bilinen geniş bir Türkmen ailesine mensuptur. MÇP ve MHP'nin yönetim kadrolarındaki görevi, günümüze kadar kesintisiz olarak sürmüştür. Çeşitli zamanlarda Genel Sekreterlik, Genel Başkan Yardımcılığı, Merkez Yürütme Kurulu Üyeliği, Merkez Karar Kurulu Üyeliği, Genel Başkan Baş-Danışmanlığı görevlerinde bulunan Dr. Devlet Bahçeli, 6 Temmuz 1997 tarihli 5'nci Olağanüstü Kongre sonrasında MHP Genel Başkanı görevini üstlenmiştir.<sup>551</sup>

*Doktor Devlet Bahçeli Bulvarı/ Raufbey Mahallesi*

*Doktor Devlet Bahçeli Bulvarı/ Yedi Ocak Mahallesi*

### 56. Doktor İhsan Göknel Mahallesi

<sup>547</sup> <https://www.turkocaklari.org.tr/sube/osmaniye-subesi/osmaniye-subesinde-dr-ahmet-alkan-anildi-6011>  
(05/07/2017 - 13:19)

<sup>548</sup> Akalın, a.g.e, s. 551

<sup>549</sup> Akalın, a.g.e, s. 514

<sup>550</sup> Akalın, a.g.e, s. 183

<sup>551</sup> <http://www.devletbahceli.com.tr/htmldocs/index/icerik/2/ozgecmis.html> (05/07/2017 - 13:20)

**Doktor:** Fr. *i.* 1. Hekim. 2. Bir fakülteyi veya bir yüksekokulu bitirdikten sonra belli bir bilim dalında en yükseköğrenim basamağına vardığını, geçirdiği özel sınavla ve başarılı bir eserle gösterenlere verilen akademik unvan.<sup>552</sup>

**İhsan:** Ar. *i.* 1. İyilik etme, iyi davranma. 2. Bağışlama, bağışta bulunma. 3. Bağışlanan şey, kayra, lütuf, inayet, atıfet 4. Karşılık beklemeden yapılan yardım, iyilik.<sup>553</sup>

**Gök, -ğü:** *i.* 1. İçinde gök cisimlerinin hareket ettiği sonsuz boşluk, uzay, sema, asuman, feza. 2. Yeryüzü üzerine mavi bir kubbe gibi kapanan boşluk, gök kubbe, sema 3. Gökyüzünün, denizin rengi, mavi veya yeşile çalan mavi. 4. *sıfat.* Bu renkte olan. 5. *sıfat. hlk.* Olgunlaşmamış<sup>554</sup>

**Nal:** Ar.*i.* At, eşek, öküz vb. yük hayvanlarının tırnaklarına çakılan, ayağın şekline uygun demir parçası<sup>555</sup>

**Gök+Nal:** İsim+İsim Şeklinde Oluşmuş Birleşik İsim

**Doktor İhsan Göknal:** Osmaniye’de daha önceden belediye başkanlığı yapmış siyasetçi.

## 57. Doktor Mahmut Kobaner Sokak/ Yedi Ocak Mahallesi

**Doktor:** Fr. *i.* 1. Hekim. 2. Bir fakülteyi veya bir yüksekokulu bitirdikten sonra belli bir bilim dalında en yükseköğrenim basamağına vardığını, geçirdiği özel sınavla ve başarılı bir eserle gösterenlere verilen akademik unvan.<sup>556</sup>

**Mahmut:** Ar. *Erkek.* Övülmüş, övülmeye değer.<sup>557</sup>

**Koban:** Tavşan.<sup>558</sup>

**Er:** *i.* 1. Erkek 2. İşini iyi bilen, yetenekli kimse 3. s. Kahraman, yiğit. 4. *ask.* Rütbesiz asker, nefer 5. *hlk.* Koca.<sup>559</sup>

**Koban+Er:** İsim+İsim Şeklinde Oluşmuş Birleşik İsim

**Doktor Mahmut Kobaner:** 1909 Ceyhan doğumlu olup, Ceyhan eşrafından Mehmet Gazi Kobaner’in oğludur. 1958 ağustosunda Adana ili Osmaniye ilçesi belediye tabipliğine atanmış emekli olana kadar hükümet tabipliğine devam etmiştir. Tabi görevleri arasında sadece hükümet tabipliği olmamış, Garnizon komutanı, Belediye Başkanı, Kaymakam yerine vekaleten baktığı zamanlarda olmuştur. Emekli olunca özel muayenehanesinde vefatına kadar (16.01.1996 ) yöre halkına hizmet etmiştir.<sup>560</sup>

## 58. Doktor Sadık Ahmet Caddesi/ Hacı Osmanlı Mahallesi

<sup>552</sup> Akalın, a.g.e, s. 551

<sup>553</sup> Akalın, a.g.e, s. 942

<sup>554</sup> Akalın, a.g.e, s. 772

<sup>555</sup> Akalın, a.g.e, s. 1453

<sup>556</sup> Akalın, a.g.e, s. 551

<sup>557</sup> [http://www.tdk.gov.tr/index.php?option=com\\_bts&arama=kelime&guid=TDK.GTS.595cbc76b14c31.16683836](http://www.tdk.gov.tr/index.php?option=com_bts&arama=kelime&guid=TDK.GTS.595cbc76b14c31.16683836) (05/07/2017 – 13:21)

<sup>558</sup> [http://www.tdk.gov.tr/index.php?option=com\\_bts&arama=kelime&guid=TDK.GTS.595cbd51acce6.55624241](http://www.tdk.gov.tr/index.php?option=com_bts&arama=kelime&guid=TDK.GTS.595cbd51acce6.55624241) (05/07/2017 – 13:22)

<sup>559</sup> Akalın, a.g.e, s. 641

<sup>560</sup> <http://www.kobanerdiz.com/dr-mahmut-kobaner-kimdir> (05/07/2017 - 13:23)

**Doktor:** Fr. i. 1. Hekim. 2. Bir fakülteyi veya bir yüksekokulu bitirdikten sonra belli bir bilim dalında en yüksek öğrenim basamağına vardığını, geçirdiği özel sınavla ve başarılı bir eserle gösterenlere verilen akademik unvan.<sup>561</sup>

**Sadık:** Ar. s. 1. esk. Doğru, gerçek. 2. Dostluğu ve bağlılığı içten olan, sadakatli.<sup>562</sup>

**Ahmet:** Ar. Erkek Övülmeye layık, övülmüş.<sup>563</sup>

**Doktor Sadık Ahmet:** 7 Ocak 1947’de Gümülcine’nin Sirkeli Köyü’nde doğan Batı Trakya Türkleri’nin lideri Dr. Sadık Ahmet, ilköğrenimini köyünde bulunan ilkokulda, orta ve lise öğrenimini Gümülcine’de bulunan Celal Bayar Lisesi’nde tamamlamıştır. 1980’li yıllarda Batı Trakyalı Türklerin sorunlarını dünya kamuoyuna duyurma bağlamında adı sıkça duyulmaya başlanan Sadık Ahmet, 1985 yılında yine bu amaca hizmet için Batı Trakya çapında bir imza kampanyası başlatmıştır. Yaklaşık 15 bin imza ile katılımın oldukça yüksek olduğu bu kampanyanın ardından 8 Ağustos 1986’da tutuklanmıştır. 26 Ocak 1990’da Batı Trakya Türklerine “Türk” diye hitap ettiği için tekrar hapis cezasına mahkûm edilmiş, ancak iki ay Selanik Dudullu hapisanesinde yattıktan sonra, geri kalan cezası para cezasına çevrilerek serbest bırakılmıştır. 8 Nisan 1990’da ikinci kez bağımsız milletvekili seçilen Sadık Ahmet, Batı Trakya’da Türk azınlığın haklarını korumada ve birlik ruhunun oluşmasında en etkili yolun siyasi parti kurmak olduğunu düşünerek, Batı Trakyalı Türklerin ilk partisi olan Dostluk, Eşitlik ve Barış Partisi’ni (DEB) kurmuştur. Dr. Sadık Ahmet; Batı Trakya Türk azınlığının haklarının imza altına alındığı Lozan barış antlaşmasının yıldönümü olan 24 Temmuz 1995 günü şüpheli bir trafik kazasında hayata veda etti.<sup>564</sup>

*Doktor Sadık Ahmet Caddesi/ İstiklal Mahallesi*

*Doktor Sadık Ahmet Caddesi/ Rahime Hatun Mahallesi*

## 59. Dumlupınar Mahallesi

**Dum:** Hayvanların başlarını suya batırmaları. Sulu şeyler. Kilim.<sup>565</sup>

**Dum-lu:** İsimden İsim Yapma Eki

**Pınar:** i. 1. Yerden kaynarak çıkan su, kaynak 2. Bu suyun çıktığı yer, kaynak, memba. 3. Çeşme.<sup>566</sup>

**Dumlu+Pınar:** Sıfat Tamlaması Şeklinde Oluşmuş Birleşik İsim

## E

<sup>561</sup> Akalın, a.g.e, s. 551

<sup>562</sup> Akalın, a.g.e, s. 1676

<sup>563</sup> [http://www.tdk.gov.tr/index.php?option=com\\_bts&arama=kelime&guid=TDK.GTS.595cbc720f2405.45183406](http://www.tdk.gov.tr/index.php?option=com_bts&arama=kelime&guid=TDK.GTS.595cbc720f2405.45183406) (05/07/2017 – 13:18)

<sup>564</sup> <http://www.batitrakya.org/bati-trakya/onemli-sahsiyetler/dr-sadik-ahmet-1947-1995.html> (05/07/2017 - 13:24)

<sup>565</sup> [http://www.tdk.gov.tr/index.php?option=com\\_bts&arama=kelime&guid=TDK.GTS.595cbd6c9b7d98.21351238](http://www.tdk.gov.tr/index.php?option=com_bts&arama=kelime&guid=TDK.GTS.595cbd6c9b7d98.21351238) (05/07/2017 – 13:25)

<sup>566</sup> Akalın, a.g.e, s. 1604

#### 60. Egzozcular Sokağı/ Adnan Menderes Mahallesi

**Egzoz:** *İng. i.* 1. İçten yanmalı motorlarda yanan akaryakıtın gazı 2. Bu gazın boşaltılması. 3. Bu gazın atılmasını sağlayan düzen. 4. Susturucu.<sup>567</sup>

**Egzoz-cu:** İsimden İsim Yapma Eki

**Egzozcu-lar:** Çokluk eki.

#### 61. Elektrikçiler Sokağı/ Adnan Menderes Mahallesi

**Elektrik, -ği:** *Fr. i. fiz.* 1. Maddenin elektron, pozitron, proton vb. parçacıklarının hareketleriyle ortaya çıkan enerji türü. 2. Bu enerjinin gündelik hayatta kullanılan biçimi. 3. Bu enerjiden elde edilen aydınlanma. 4. Fiziğin, bu enerji ile oluşan olaylarını inceleyen kolu. 5. *mec.* Çarpıcılık, cazibe, canlılık<sup>568</sup>

**Elektrik-çi:** İsimden İsim Yapma Eki

**Elektrikçi-ler.** Çokluk eki.

#### 62. Eleman Sokak/ Adnan Menderes Mahallesi

**Eleman:** *Fr. i.* 1. Öge 2. Bir toplulukta çalışan insanların her biri 3. *mat.* Kümeye ait varlıklardan her biri.<sup>569</sup>

#### 63. Emniyet Caddesi / Adnan Menderes Mahallesi

**Emniyet:** *Ar. i.* 1. Güvenlik 2. Güven, inanma, itimat 3. Polis işleri. 4. Güvenlik işlerinin yürütüldüğü yer 5. Bir araçta güven sağlayıcı parça.<sup>570</sup>

#### 64. Enver Besnek Sokak/ Ali Bekirli Mahallesi

**Enver:** *Ar.* *Erkek* Nurlu, çok parlak, çok güzel.<sup>571</sup>

**Besnek:** Adıyaman'nın eski ismi ( Behesne, Besne ) Besni ilçesinden gelip Osmaniye'ye yerleşmiş Besnili anlamındadır.

Besneki olan kelime zamanla değişime uğrayıp Besnek olarak kullanılmıştır.

**Enver Besnek:** Adıyaman yöresinden gelip Osmaniye'ye yerleşen Besnek ailesinin büyüğü.

#### 65. Esenevler Mahallesi

---

<sup>567</sup> Akalın, a.g.e, s. 604

<sup>568</sup> Akalın, a.g.e, s. 622

<sup>569</sup> Akalın, a.g.e, s. 625

<sup>570</sup> Akalın, a.g.e, s. 633

<sup>571</sup> [http://www.tdk.gov.tr/index.php?option=com\\_bts&arama=kelime&guid=TDK.GTS.595cbe1e89be17.37768446](http://www.tdk.gov.tr/index.php?option=com_bts&arama=kelime&guid=TDK.GTS.595cbe1e89be17.37768446) (05/07/2017 – 13:27)

**Esen:** s. Ruhsal ve bedensel olarak sağlıklı, sıhhatli, salim.<sup>572</sup>

**Ev:** i. 1. Yalnız bir ailenin oturabileceği biçimde yapılmış yapı. 2. Bir kimsenin veya ailenin içinde yaşadığı yer, konut, hane 3. *mec.* Aile 4. *esk.* Soy, nesil.<sup>573</sup>

**Ev-ler:** Çokluk eki

**Esen+Evler:** Sıfat Tamlaması Şeklinde Oluşmuş Birleşik İsim.

## F

### 66. Fakuşağı Mahallesi

**Fakı:** 1. Soylu. 2. Hoca.<sup>574</sup>

**Uşak, -ğı:** i. 1. Çocuk 2. Herhangi bir bölgenin halkından olan erkek 3. Erkek hizmetçi 4. Tayfa<sup>575</sup>

**Uşak-ı:** Teklik III. Şahıs İyelik Eki

**Fakı+Uşagı:** Belirtisiz İsim Tamlaması Şeklinde Oluşmuş Birleşik İsim

### 67. Fatih Mahallesi

**Fatih:** *Ar. s.* 1. Zafer kazanan, fetheden (kimse) 2. *mec.* Büyük ve önemli bir iş bitiren (kimse) 3. *a. tar.* İslam devletlerinde bir ülkeyi veya bir şehri savaşarak alan hükümdar ve komutanlara verilen unvan<sup>576</sup>

### 68. Ferit Aslankurt Sokak/ Yedi Ocak Mahallesi

**Ferit:** *Ar.* Erkek Eşi benzeri olmayan, tek, eşsiz, üstün.<sup>577</sup>

**Aslan:** i. 1. *hay. b.* Kedigillerden, Afrika'da ve Asya'da yaşayan, erkekleri yelesi, yırtıcı, uzunluğu 160, kuyruğu 70 santimetre ve ucu püsküllü, çok koyu sarı renkli güçlü bir memeli türü, arslan. 2. *mec.* Gürbüz, cesur ve yiğit adam.<sup>578</sup>

**Kurt, -du:** i. 1. *hay. b.* Köpekgillerden, Avrupa, Asya ve Kuzey Amerika'da yaşayan, postu gri sarı renkli, yırtıcı, etçil memeli hayvan (*Canis lupus*). 2. *mec.* Bir yeri, bir şeyi iyi bilen. 3. *s. mec.* İşini iyi bilen, aldanmaz, kurnaz<sup>579</sup>

**Aslan+Kurt:** İsim+İsim Şeklinde Oluşmuş Birleşik İsim

<sup>572</sup> Akalın, a.g.e, s. 649

<sup>573</sup> Akalın, a.g.e, s. 665

<sup>574</sup> [http://www.tdk.gov.tr/index.php?option=com\\_bts&arama=kelime&guid=TDK.GTS.595cbe7f7e5b62.23283975](http://www.tdk.gov.tr/index.php?option=com_bts&arama=kelime&guid=TDK.GTS.595cbe7f7e5b62.23283975) (05/07/2017 – 13:27)

<sup>575</sup> Akalın, a.g.e, s. 2039

<sup>576</sup> Akalın, a.g.e, s. 683

<sup>577</sup> [http://www.tdk.gov.tr/index.php?option=com\\_bts&arama=kelime&guid=TDK.GTS.595cbebc7b9fb2.07372367](http://www.tdk.gov.tr/index.php?option=com_bts&arama=kelime&guid=TDK.GTS.595cbebc7b9fb2.07372367) (05/07/2017 – 13:29)

<sup>578</sup> Akalın, a.g.e, s. 131

<sup>579</sup> Akalın, a.g.e, s. 1261

**Ferit Aslankurt:** 1925-1929 arasında Osmaniye Belediye Başkanlığı görevini üstlenmiştir. Osmaniye'nin ikinci belediye başkanıdır.<sup>580</sup>

## G

### 69. Gebeli Caddesi/ Cumhuriyet Mahallesi

**Gebe:** s. 1. Karnında yavru bulunan (kadın veya hayvan), yüklü, hamile, aylı 2. *tp* İçinde oğulcuk veya dölüt bulunan (döl yatağı). 3. *mec.* Bir birikim sonucu ortaya çıkması beklenen (durum veya olaylar). 4. *mec.* Minnet altında kalan.<sup>581</sup>

**Gebe-li:** İsimden İsim Yapma Eki

*Gebeli Caddesi/ Gebeli Mahallesi*

*Gebeli Caddesi/ Karacay Mahallesi*

*Gebeli Caddesi/ Selimiye Mahallesi*

*Gebeli Mahallesi*

### 70. Gökbekirler Sokak/ Gebeli Mahallesi

**Gök, -gü:** *i.* 1. İçinde gök cisimlerinin hareket ettiği sonsuz boşluk, uzay, sema, asuman, feza. 2. Yeryüzü üzerine mavi bir kubbe gibi kapanan boşluk, gök kubbe, sema 3. Gökyüzünün, denizin rengi, mavi veya yeşile çalan mavi. 4. *sıfat.* Bu renkte olan. 5. *sıfat. hlk.* Olgunlaşmamış<sup>582</sup>

**Bekir:** *Ar.* Erkek Sabahları erken kalkmayı alışkanlık edinen kimse.<sup>583</sup>

**Bekir-ler:** Çokluk eki

**Gök+Bekirler:** Sıfat Tamlaması Şeklinde Oluşmuş Birleşik İsim

### 71. Gül Sokak/ Fatih Mahallesi

**Gül:** *Far. i. bit. b.* 1. Gülgillerin örnek bitkisi (*Rosa*). 2. Bu bitkinin katmerli, genellikle kokulu olan çiçeği<sup>584</sup>

### 72. Güneşli Sokak/ Dr. İhsan Göknel Mahallesi

<sup>580</sup> <http://osmaniye-bld.gov.tr/baskan/eski-baskanlarimiz> (05/07/2017 - 13:29)

<sup>581</sup> Akalın, a.g.e, s. 733

<sup>582</sup> Akalın, a.g.e, s. 772

<sup>583</sup> [http://www.tdk.gov.tr/index.php?option=com\\_bts&arama=kelime&guid=TDK.GTS.595cbefb5afd84.6197029](http://www.tdk.gov.tr/index.php?option=com_bts&arama=kelime&guid=TDK.GTS.595cbefb5afd84.6197029)

<sup>3</sup> (05/07/2017 – 13:30)

<sup>584</sup> Akalın, a.g.e, s. 804

**Güneş:** *i.* Güneş ışınlarının ve ısısının etkilediği ortam<sup>585</sup>

**Güneş-li:** İsimden İsim Yapma Eki

*Güneşli Sokak/ Mevlana Mahallesi*

### 73. Güneysu Sokak/ Ali Bekirli Mahallesi

**Güney:** *i.* 1. Solunu doğuya, sağını batıya veren kimsenin tam karşısına düşen yön, dört ana yönden biri, cenup, **kuzey** karşıtı 2. Güneş gören yer. 3. Lodos.<sup>586</sup>

**Su, -yu:** *i.* 1. Hidrojenle oksijenden oluşan, sıvı durumunda bulunan, renksiz, kokusuz, tatsız madde, ab 2. Bu sıvıdan oluşan kitle, deniz, akarsu 3. Meyve, sebze vb.nin sıkılmasıyla elde edilen sıvı 4. Bazı kokulu yaprak veya çiçeklerin imbikten çekilmesiyle elde edilen kokulu sıvı 5. Yemeğin sıvı bölümü 6. Kez 7. Demir araçları ateşte kızdırdıktan sonra, suya daldırılarak sağlanan sertlik<sup>587</sup>

**Güney+Su:** İsim+İsim Şeklinde Oluşmuş Birleşik İsim

### 74. Güzel Sokak/ M. Fevzi Çakmak Mahallesi

**Güzel:** *s.* 1. Göze ve kulağa hoş gelen, hayranlık uyandıran, çirkin karşıtı<sup>588</sup>

## H

### 75. Hacı Hafız Kılıç Sokak/ İstiklal Mahallesi

**Hacı:** *Ar. i. din b.* 1. Din buyruklarını yerine getirmek için hacca gitmiş Müslüman. 2. Kudüs, Efes vb. kutsal bir yeri ziyaret etmiş olan Hristiyan.<sup>589</sup>

**Hafız:** *Ar. i. din b.* Kur'an'ı bütünüyle ezbere bilen kimse. 2. *argo* Bir şeyi anlamadan ezberleyen kimse. 3. *s. esk.* Koruyan, saklayan.<sup>590</sup>

**Kılıç, -cı:** *i.* 1. Uzun, düz veya eğri, ucu sivri, bir veya her iki yüzü keskin, kın içinde bele takılan, çelikten silah 2. *sp.* Bu silah kullanılarak oynanan, hedef bölgesi baş, gövde ve kollar olan bir tür kılıç oyunu. 3. Saban ökçesini oka bağlayan ağaç parçası.<sup>591</sup>

<sup>585</sup> Akalın, a.g.e, s. 801

<sup>586</sup> Akalın, a.g.e, s. 813

<sup>587</sup> Akalın, a.g.e, s. 1812

<sup>588</sup> Akalın, a.g.e, s. 818

<sup>589</sup> Akalın, a.g.e, s. 825

<sup>590</sup> Akalın, a.g.e, s. 827



**Hacı Hafız Kılıç:** Osmaniye'nin kurucu ailerinden biri olan Kılıç ailesinin ilimle uğraşan, alim büyüğü.

## 76. Hacı Osmanlı Mahallesi

**Hacı:** *Ar. i. din b.* 1. Din buyruklarını yerine getirmek için hacca gitmiş Müslüman. 2. Kudüs, Efes vb. kutsal bir yeri ziyaret etmiş olan Hristiyan.<sup>592</sup>

**Osman :** *Ar. Erkek* 1. Bir tür kuş veya ejderha.2. Hz. Muhammet'in damadı, üçüncü halife. 3. Osmanlı İmparatorluğu'nun kurucusu ve ilk hükümdarı.<sup>593</sup>

**Osman-ıt:** İsimden İsim Yapma Eki

**Hacı Osmanlı:** Düziçili, Kaşobasında ikamet etmiş ve 8 Kasım 2016 'da vefat etmiş Kore Gazimiz.

## 77. Hal Sokak/ Yıldırım Beyazıt Mahallesi

**Hal, -li:** *Fr. i.* Sebze, meyve, bakliyat vb.nin satıldığı yer.<sup>594</sup>

## 78. Hamza Gülle Sokak/ Rızaiye Mahallesi

**Hamza:** *Ar. Erkek* 1. Aslan, güçlü adam. 2. İslam tarihinde Hz. Muhammed'in amcası.<sup>595</sup>

**Gülle:** *i.* 1. Eskiden som taş veya demirden, yuvarlak bir biçimde yapılırken, günümüzde çelikten silindirik biçiminde, bir ucu sivri olarak yapılan top mermisi 2. *sp.* Atletizm yarışmalarında atılan, pirinç veya pirinçten daha sert bir maddeden yapılan, erkekler için 7,257, kadınlar için 4 kilogram olan madenî küre.<sup>596</sup>

**Hamza Gülle:** Osmaniye'nin kurucu ailelerinden 25 sene muhtarlık yapmış aynı zamanda çiftçilikle uğraşmış Gülle ailesinin büyüğü.

## 79. Hamza Karakurt Caddesi/ Şirinevler Mahallesi

**Hamza:** *Ar. Erkek* 1. Aslan, güçlü adam. 2. İslam tarihinde Hz. Muhammed'in amcası.<sup>597</sup>

**Kara:** *i.* 1. En koyu renk, siyah, ak, beyaz karşıtı. 2. *s.* Bu renkte olan 3. Esmer. 4. *s. mec.* Kötü, uğursuz, sıkıntılı. 5. *meç.* Yüz kızartıcı durum, leke. 6. *meç.* İftira.<sup>598</sup>

**Kurt, -du:** *i.* 1. *hay. b.* Köpekgillerden, Avrupa, Asya ve Kuzey Amerika'da yaşayan, postu gri sarı renkli, yırtıcı, etçil memeli hayvan (*Canis lupus*). 2. *meç.* Bir yeri, bir şeyi iyi bilen. 3. *s. meç.* İşini iyi bilen, aldanmaz, kurnaz<sup>599</sup>

<sup>591</sup> Akalın, a.g.e, s. 1153

<sup>592</sup> Akalın, a.g.e, s. 825

<sup>593</sup> [http://www.tdk.gov.tr/index.php?option=com\\_bts&arama=kelime&guid=TDK.GTS.595cbf6f9e01c6.64028533](http://www.tdk.gov.tr/index.php?option=com_bts&arama=kelime&guid=TDK.GTS.595cbf6f9e01c6.64028533) (05/07/2017 – 13:33)

<sup>594</sup> Akalın, a.g.e, s. 832

<sup>595</sup> [http://www.tdk.gov.tr/index.php?option=com\\_bts&arama=kelime&guid=TDK.GTS.595cc011db90e3.75763456](http://www.tdk.gov.tr/index.php?option=com_bts&arama=kelime&guid=TDK.GTS.595cc011db90e3.75763456) (05/07/2017 – 13:43)

<sup>596</sup> Akalın, a.g.e, s. 805

<sup>597</sup> [http://www.tdk.gov.tr/index.php?option=com\\_bts&arama=kelime&guid=TDK.GTS.595cc011db90e3.75763456](http://www.tdk.gov.tr/index.php?option=com_bts&arama=kelime&guid=TDK.GTS.595cc011db90e3.75763456) (05/07/2017 – 13:43)

<sup>598</sup> Akalın, a.g.e, s. 1074

**Kara+Kurt:** Sıfat Tamlaması Şeklinde Oluşmuş Birleşik İsim

**Hamza Karakurt:** Osmaniye’de İl Meclis Üyeliği ve Esnaf Kooperatifi Başkanlığı yapmış,1996’da vefat etmiş, Osmaniye’nin kurucu ailelerinden Karakurt ailesinin büyüğü.

### 80. Haraz Mahallesi

**Haraz:** Tasadan veya aşktan dolayı zayıflayan.<sup>600</sup>

### 81. Harnup sokak/ Adnan Menderes Mahallesi

**Harnup, -bu:** *Ar. i. bit. b. esk.* Keçiboynuzu.<sup>601</sup>

### 82. Hasan Çenet Caddesi/ Esenevler Mahallesi

**Hasan:** *Ar. Erkek* 1. Güzel. 2. İyi ve hayırlı iş.<sup>602</sup>

**Çenet, -di:** *i. bit. b.* 1. Açıldığında tohumların ortaya çıktığı kabuk. 2. *hay. b.* İstiridye vb. iki çeneli yumuşakçalarda, kolsu ayaklılarda kavkının iki parçasından her biri.<sup>603</sup>

**Hasan Çenet:** 1971-1977 arasında Osmaniye Belediye Başkanlığı görevini üstlenmiştir. Osmaniye’nin on birinci belediye başkanıdır.<sup>604</sup>

### 83. Hasan Onbaşı Sokak/ Hacı Osmanlı Mahallesi

**Hasan:** *Ar. Erkek* 1. Güzel. 2. İyi ve hayırlı iş.<sup>605</sup>

**Onbaşı, -yı:** *i. ask.* On ere kumanda eden asker, erin üstündeki ilk rütbe.<sup>606</sup>

**Hasan Onbaşı:** Osmaniye’nin Kurtuluş Savaşı kahramanlarından.<sup>607</sup>

### 84. Haslar Sokak/ Haraz Mahallesi

**Has:** *Ar. s.* 1. Özgü 2. Katıksız, en iyi cinsten, saf 3. Hükümdara özgü olan 4. *mec.* İyi nitelikleri kendinde toplamış olan (kimse). 5. *a. tar.* Başmaklık.<sup>608</sup>

**Has-lar:** Çokluk eki

---

<sup>599</sup> Akalın, a.g.e, s. 1261

<sup>600</sup> <http://osmanlica.ihya.org/haraz-nedir-ne-demek.html> (05/07/2017 - 13:45)

<sup>601</sup> Akalın, a.g.e, s. 851

<sup>602</sup> [http://www.tdk.gov.tr/index.php?option=com\\_bts&arama=kelime&guid=TDK.GTS.595cc270c754e3.393071](http://www.tdk.gov.tr/index.php?option=com_bts&arama=kelime&guid=TDK.GTS.595cc270c754e3.393071)

<sup>10</sup> (05/07/2017 – 13:45)

<sup>603</sup> Akalın, a.g.e, s. 414

<sup>604</sup> <http://osmaniye-bld.gov.tr/baskan/eski-baskanlarimiz> (05/07/2017 - 13:46)

<sup>605</sup> [http://www.tdk.gov.tr/index.php?option=com\\_bts&arama=kelime&guid=TDK.GTS.595cc270c754e3.393071](http://www.tdk.gov.tr/index.php?option=com_bts&arama=kelime&guid=TDK.GTS.595cc270c754e3.393071)

<sup>10</sup> (05/07/2017 – 13:45)

<sup>606</sup> Akalın, a.g.e, s. 1503

<sup>607</sup> TC Osmaniye Valiliği, Osmaniye’de Kuvvay-ı Milliye ve Kurtuluş Bayramımız, 7 Ocak 2007, Osmaniye Dergisi, Osmaniye Valiliği İl Kültür ve Turizm Müdürlüğü Yayını Kurtuluş Bayramı Özel Sayısı, s.30. (05/07/2017 – 13:47)

<sup>608</sup> Akalın, a.g.e, s. 851

**85. Hilal Sokak/ M. Akif Ersoy Mahallesi**

**Hilal, -li:** *Ar. i.* 1. Ayın ilk günlerinde aldığı yay biçimi, ayça, yeni ay. 2. *esk.* Çocukların okuma öğrenmeye başladıklarında satır ve sözleri şaşdırmamak için söz üzerinde gezdirdikleri ucu sivri, uzunca bir gösterme aracı.<sup>609</sup>

**86. Hoca Ahmet Yesevi Caddesi/ M. Fevzi Çakmak Mahallesi**

**Hoca:** *Far. i.* 1. *din b.* Müslümanlıkta din görevlisi. 2. Öğretmen 3. *mec.* Akıl öğreten, öğüt veren kimse. 4. *esk.* Medresede öğrenim gören sarıklı, cübbeli din adamı.<sup>610</sup>

**Ahmet:** *Ar. Erkek* Övülmeye layık, övülmüş.<sup>611</sup>

**Yesevi:** *i.* (Türkistan'da *Yesi* şehir adından nispet eki *-i* ile *Yesevi*) 1. Yeseviye tarikatına mensup kimse 2. (İsim tamlamasının birinci ögesi olarak) Yeseviye tarikatına âit, bu tarikatla ilgili.<sup>612</sup>

**Ahmet Yesevi:** Orta Asya Türklerinin dini-tasavvufi hayatında geniş tesirler icra eden ve "pir-i Türkistan" diye anılan mutasavvıf- şair, Yeseviyye tarikatının kurucusu. Batı Türkistan'daki Çimkent şehrinin doğusunda bulunan ve Tarım ırmağına dökülen Şahyar nehrinin küçük bir kolu olan Karasu üzerindeki Sayram kasabasında doğdu. İspicab (İsficab) veya Akşehir adıyla da anılan Sayram kasabası eskiden beri önemli bir yerleşme merkeziydi. Bazı kaynaklarda onun *Yesi*'de, bugünkü adıyla Türkistan'da doğduğu kaydedilmektedir. Ahmed Yesevi'nin doğum tarihi kesin olarak bilinmemektedir.<sup>613</sup>

**Hoca Ahmet Yesevi Caddesi/ Rızaiye Mahallesi**

**87. Hocaadeler Sokak/ Yedi Ocak Mahallesi**

**Hoca:** *Far. i.* 1. *din b.* Müslümanlıkta din görevlisi. 2. Öğretmen 3. *mec.* Akıl öğreten, öğüt veren kimse. 4. *esk.* Medresede öğrenim gören sarıklı, cübbeli din adamı.<sup>614</sup>

**Zade:** *Far. i. esk.* 1. Oğul, evlat 2. s. Doğmuş.<sup>615</sup>

**Hoca+Zade:** İsim+İsim Şeklinde Oluşmuş Birleşik İsim

**Hocazade-ler:** Çokluk eki

<sup>609</sup> Akalın, a.g.e, s. 891

<sup>610</sup> Akalın, a.g.e, s. 896

<sup>611</sup> [http://www.tdk.gov.tr/index.php?option=com\\_bts&arama=kelime&guid=TDK.GTS.595cc2e585a497.58084097](http://www.tdk.gov.tr/index.php?option=com_bts&arama=kelime&guid=TDK.GTS.595cc2e585a497.58084097) (05/07/2017 – 13:48)

<sup>612</sup> <http://www.kubbealtiligati.com/sonuclar.aspx?km=YESEV%C3%8E&mi=0> (05/07/2017 – 13:48)

<sup>613</sup> Kemal ERASLAN, "Ahmed Yesevî" maddesi, Diyanet İslam Ansiklopedisi, yıl: 1989, cilt: 2, sayfa: 159-161

<sup>614</sup> Akalın, a.g.e, s. 896

<sup>615</sup> Akalın, a.g.e, s. 2219

### 88. Hurdacılar Sokak/ Adnan Menderes Mahallesi

**Hurda:** *Far. i.* 1. Eski maden parçası 2. *s.* Parçalanmış, döküntü durumuna gelmiş. 3. *s.* İşe yarayamayacak derecede bozulmuş, zarar görmüş.<sup>616</sup>

**Hurda-ct:** İsimden İsim Yapma Eki

**Hurdacı-lar:** Çokluk eki.

### 89. Huzurevi Caddesi/ Karacay Mahallesi

**Huzur:** *Ar. i.* 1. Dirlik, baş dinçliği, gönül rahatlığı, rahatlık, erinç 2. Ön, yan, kat, makam, yamaç 3. *esk.* Bir yerde bulunma 4. *esk.* Padişah katı<sup>617</sup>

**Ev:** *i.* 1. Yalnız bir ailenin oturabileceği biçimde yapılmış yapı. 2. Bir kimsenin veya ailenin içinde yaşadığı yer, konut, hane 3. *mec.* Aile 4. *esk.* Soy, nesil.<sup>618</sup>

**Ev-i:** Teklik III. Şahıs İyelik Eki

**Huzur+Evi:** Belirtisiz İsim Tamlaması Şeklinde Oluşmuş Birleşik İsim

i

### 90. İkbal Sokak/ Esenevler Mahallesi

**İkbal, -li:** *Ar. i.* 1. Baht açıklığı veya yüksek bir makama, duruma erişmiş olma durumu 2. *tar.* Odalık. 3. *esk.* İstek, arzu<sup>619</sup>

### 91. İrem Sokak/ Yunus Emre Mahallesi

**İrem:** *Ar. Kız* 1. Cennete benzetilerek yapılan bahçe. 2. Efsanelerde, masallarda ve edebiyatta adı geçen mutluluk simgesi olan şehir veya bahçe.<sup>620</sup>

### 92. İskender Türkmen Caddesi/ Dumlupınar Mahallesi

**İskender:** *Ar. Erkek* 1. Padişah. 2. M.Ö. 356-323 arasında yaşayan, Yunanistan, İran, Anadolu, Suriye ve Hindistan'ı ele geçirmiş olan büyük kumandan.<sup>621</sup>

<sup>616</sup> Akalın, a.g.e, s. 904

<sup>617</sup> Akalın, a.g.e, s. 906

<sup>618</sup> Akalın, a.g.e, s. 665

<sup>619</sup> Akalın, a.g.e, s. 945

<sup>620</sup> [http://www.tdk.gov.tr/index.php?option=com\\_bts&arama=kelime&guid=TDK.GTS.595cc38eaf79f3.09719534](http://www.tdk.gov.tr/index.php?option=com_bts&arama=kelime&guid=TDK.GTS.595cc38eaf79f3.09719534) (05/07/2017 – 13:51)

**Türkmen:** öz. i. 1. Türkmenistan Cumhuriyeti'nde ve Irak'ta yaşayan Türk soyundan bir halk ve bu halktan olan kimse. 2. Yörük.<sup>622</sup>

**İskender Türkmen (1984-1989):** 1952 yılında Osmaniye'de doğdu. İlk, orta ve lise öğrenimini burada bitirdi. Üniversite öğrenimini ise, İstanbul Yıldız Teknik Üniversitesi İnşaat Fakültesi'nde 1976 yılında tamamladı. Hemen memleketine döndü. İlk olarak Kalecik Barajında şantiye mühendisi olarak çalıştı. 1978 – 1980 yıllarında Osmaniye Belediyesi Fen İşleri Müdürü olarak görev yaptı. Askerlikten sonra bir süre serbest inşaat mühendisi olarak çalıştı. 1983 yılında SODEP'in kurucuları arasında yer aldı ve partinin ilk ilçe başkanı oldu. 1984 yerel seçimlerinde SODEP'ten belediye başkanı seçildi.

Başkanlığı döneminde başarılı çalışmalarıyla büyük takdir topladı. Bunun ödülü olarak, AVRUPA KONSEYİ de ülkemizi üç yıl boyunca asil üye olarak temsil etti.<sup>623</sup>

*İskender Türkmen Caddesi/ Rahime Hatun Mahallesi*

*İskender Türkmen Caddesi/ Rızaiye Mahallesi*

*İskender Türkmen Caddesi/ Yunus Emre Mahallesi*

### 93. İstiklal Mahallesi

**İstiklal, -li:** Ar. i. Bağımsızlık<sup>624</sup>

K

### 94. Kadir Çavuş Sokak/ Alibeyli Mahallesi

**Kadir:** Ar. s. 1. Güçlü, gücü yeter, erkli 2. *din b.* Her şeye gücü yeten (Tanrı).<sup>625</sup>

**Çavuş:** i. 1. Bir işin veya işçilerin başında bulunan ve onları yöneten sorumlu kimse. 2. *tar.* Osmanlı Devleti teşkilatında çeşitli hizmetler yapan görevli. 3. *tar.* Osmanlı ordusunda üst komutanların buyruklarını ast komutanlara ulaştıran görevli. 4. *ask.* Onbaşından sonra gelen ve görevi manga komutanlığı olan erbaş 5. *ask.* Askerî okullarda sınıf başkanı<sup>626</sup>

**Kadir Çavuş:** Osmaniye'nin Kurtuluş Savaşı gazilerindedir.<sup>627</sup>

### 95. Kalıpçılar Sokak/ Adnan Menderes Mahallesi

<sup>621</sup>[http://www.tdk.gov.tr/index.php?option=com\\_bts&arama=kelime&guid=TDK.GTS.595cc43cda57d5.03726254](http://www.tdk.gov.tr/index.php?option=com_bts&arama=kelime&guid=TDK.GTS.595cc43cda57d5.03726254) (05/07/2017 – 13:51)

<sup>622</sup> Akalın, a.g.e, s. 2021

<sup>623</sup> <http://osmaniye-bld.gov.tr/baskan/eski-baskanlarimiz> (05/07/2017 - 14:38)

<sup>624</sup> Akalın, a.g.e, s. 990

<sup>625</sup> Akalın, a.g.e, s. 1028

<sup>626</sup> Akalın, a.g.e, s. 403

<sup>627</sup> TC Osmaniye Valiliği, Osmaniye'de Kuvvay-ı Milliye ve Kurtuluş Bayramımız, 7 Ocak 2007, Osmaniye Dergisi, Osmaniye Valiliği İl Kültür ve Turizm Müdürlüğü Yayını Kurtuluş Bayramı Özel Sayısı, s.30.

**Kalıp, -bı:** *Ar. i.* 1. Bir şeye biçim vermeye veya eski biçimini korumaya yarayan araç 2. Biçki modeli, patron. 3. *s.* Genellikle küp biçiminde yapılan 4. *mec.* Gösterişli görünüş 5. *mec.* Biçim, durum 6. *mec.* Yenilikten uzak, özgün olmayan.<sup>628</sup>

**Kalıp-çı:** İsimden İsim Yapma Eki

**Kalıpçı-lar:** Çokluk eki.

## 96. Kaplamaclar Sokak/ Adnan Menderes Mahallesi

**Kaplamak:** 1. Her yanını örtmek, istila etmek 2. Çepeçevre sarmak, kuşatmak 3. (*nsz*) Bir kabın, bir kılıfın, bir örtünün içine almak<sup>629</sup>

**Kaplama:** *i.* 1. Kaplamak işi. 2. Bir şeyin dışına süsleme veya koruma amacıyla geçirilen başka maddeden kat 3. Kalınlığı 5 milimetreden az, ince ağaç levha. 4. *s.* Üstü herhangi bir başka maddeyle kaplanmış olan<sup>630</sup>

**Kaplama-çı:** İsimden İsim Yapma Eki

**Kaplamacı-lar:** Çokluk eki.

## 97. Kaportacılar Sokak/ Adnan Menderes Mahallesi

**Kaporta:** *İt. i.* 1. Otomobilde kaput veya ön kapak. 2. Motorlu taşıtları örten, genellikle sacdan yapılmış örtü. 3. *den.* Gemi içinin aydınlanması ve hava alması amacıyla güvertede açılmış bulunan camekânlı yer 4. *mec.* Kişinin yüz, giysisi, ayakkabı vb.nden oluşan dış görünümü.<sup>631</sup>

**Kaporta-çı:** İsimden İsim Yapma Eki

**Kaportacı-lar:** Çokluk eki.

## 98. Karaboyunlu Mahallesi

**Kara:** *i.* 1. En koyu renk, siyah, ak, beyaz karşıtı. 2. *s.* Bu renkte olan 3. Esmer. 4. *s. mec.* Kötü, uğursuz, sıkıntılı. 5. *mec.* Yüz kızartıcı durum, leke. 6. *mec.* İftira.<sup>632</sup>

**Boyun, -ynu:** *i.* 1. *anat.* Gövdenin başla omuz arasında kalan bölgesi 2. Testi, şişe, güğüm gibi kaplarda dar olan üst kısım. 3. *coğ.* Dağ sırtlarında geçmeye elverişli alçak yer. 4. Üzeri<sup>633</sup>

**Kara+Boyun:** Sıfat Tamlaması Şeklinde Oluşmuş Birleşik İsim

**Karaboyun-lu:** İsimden İsim Yapma Eki

---

<sup>628</sup> Akalın, a.g.e, s. 1045

<sup>629</sup> Akalın, a.g.e, s. 1071

<sup>630</sup> Akalın, a.g.e, s. 1071

<sup>631</sup> Akalın, a.g.e, s. 1072

<sup>632</sup> Akalın, a.g.e, s. 1074

<sup>633</sup> Akalın, a.g.e, s. 308

## 99. Karacay Mahallesi

**Kara:** *i.* 1. En koyu renk, siyah, ak, beyaz karşıtı. 2. *s.* Bu renkte olan 3. Esmer. 4. *s. mec.* Kötü, uğursuz, sıkıntılı. 5. *mec.* Yüz kızartıcı durum, leke. 6. *mec.* İftira.<sup>634</sup>

**Çay:** Gurur, çalım, naz. Yaz.<sup>635</sup>

## 100. Karaçay Set Sokak/ Fakuşağı Mahallesi

**Kara:** *i.* 1. En koyu renk, siyah, ak, beyaz karşıtı. 2. *s.* Bu renkte olan 3. Esmer. 4. *s. mec.* Kötü, uğursuz, sıkıntılı. 5. *mec.* Yüz kızartıcı durum, leke. 6. *mec.* İftira.<sup>636</sup>

**Çay (I):** *i.* 1. *b.* Çaygillerden, nemli iklimlerde yetişen bir ağaççık (*Thea chinensis*). 2. *bitki* Bu ağaççığın özel işlemlerle kurutulmuş yaprağı. 3. Bu yaprağın demlenmesiyle elde edilen güzel kokulu ve sarımsı kırmızı renkli içecek 4. Çeşitli bitkilerin yaprak veya çiçeklerinin demlenmesiyle elde edilen bir tür içecek. 5. Konukların içecek ve börek, pasta vb. yiyeceklerle ağırlandığı toplantı 6. Müzikli toplantı<sup>637</sup>

**Çay (II):** *i.* Dereden büyük, ırmaktan küçük akarsu<sup>638</sup>

**Kara+Çay:** Sıfat Tamlaması Şeklinde Oluşmuş Birleşik İsim

**Set:** *Ar. i.* 1. Toprağın kaymasını veya suyun akmasını önlemek için yapılan kalın duvar. 2. Bulunulan yerden daha yüksekte kalan düzlük 3. Seki. 4. Ateşli silahlarda namlunun içindeki helisin çıkıntı bölümü.<sup>639</sup>

## 101. Karanfil Sokak/ Raufbey Mahallesi

**Karanfil:** *Ar. i. bit. b.* 1. Karanfilgillerden, güzel renkli çiçekler açan bir süs bitkisi (*Dianthus caryophyllus*). 2. Mersingillerden, Molük adalarında, Filipinler'de ve Hindistan'da yetişen ve yaprakları sürekli yeşil kalan bir ağaç (*Caryophyllus aromaticus*). 3. Bu ağacın karanfil yağı elde edilen ve baharat olarak kullanılan, ağız kokusunu gideren, acımsı, koyu renkli, küçük çivi biçimindeki tomurcuğu<sup>640</sup>

## 102. Karaoğlanoğlu Sokak/ Alibeyli Mahallesi

**Kara:** *i.* 1. En koyu renk, siyah, ak, beyaz karşıtı. 2. *s.* Bu renkte olan 3. Esmer. 4. *s. mec.* Kötü, uğursuz, sıkıntılı. 5. *mec.* Yüz kızartıcı durum, leke. 6. *mec.* İftira.<sup>641</sup>

**Oğlan:** *i.* Erkek çocuk<sup>642</sup>

<sup>634</sup> Akalın, a.g.e, s. 1074

<sup>635</sup> [http://www.tdk.gov.tr/index.php?option=com\\_bts&arama=kelime&guid=TDK.GTS.595cc45c1d1bb3.862277](http://www.tdk.gov.tr/index.php?option=com_bts&arama=kelime&guid=TDK.GTS.595cc45c1d1bb3.862277)

56 (05/07/2017 – 14:40)

<sup>636</sup> Akalın, a.g.e, s. 1074

<sup>637</sup> Akalın, a.g.e, s. 403

<sup>638</sup> Akalın, a.g.e, s. 403

<sup>639</sup> [http://www.tdk.gov.tr/index.php?option=com\\_bts&arama=kelime&guid=TDK.GTS.595ccfc880a9e1.0186964](http://www.tdk.gov.tr/index.php?option=com_bts&arama=kelime&guid=TDK.GTS.595ccfc880a9e1.0186964)

6 (05/07/2017 – 14:41)

<sup>640</sup> Akalın, a.g.e, s. 1079

<sup>641</sup> Akalın, a.g.e, s. 1074

<sup>642</sup> Akalın, a.g.e, s. 1491

**Kara+Ođlan:** Sıfat Tamlaması Şeklinde Oluşmuş Birleşik İsim

**Ođul, -đlu, -ulu:** *i.* Erkek evlat<sup>643</sup>

**Ođul-u:** Teklik III. Şahıs İyelik Eki

**Karođlan+Ođlu:** Belirtisiz İsim Tamlaması Şeklinde Oluşmuş Birleşik İsim.

**103. Kartel Sokak/ Adnan Menderes Mahallesi**

**Kartel:** *Fr. i. ekon.* Tekelci sermaye piyasasında, birtakım ticaret, üretim kuruluşlarının, genellikle kazanma veya başka kuruluşlara karşı tutunabilme vb. amaçlarla aralarında kurdukları dayanışma birliđi.<sup>644</sup>

**104. Kayalar Sokak/ Esenevler Mahallesi**

**Kaya:** *i.* 1. Büyük ve sert taş kütlesi 2. Kayaç.<sup>645</sup>

**Kaya-lar:** Çokluk eki.

**105. Kayıkçı Sokak/ Adnan Menderes Mahallesi**

**Kayık, -đı:** *i.* 1. *den.* Kürek veya yelkenle yürütölen ufak tekne 2. *s.* Bir yana kaymış<sup>646</sup>

**Kayık-çı:** İsimden İsim Yapma Eki

**106. Kazım Karabekir Caddesi/ Ali Bekirli Mahallesi**

**Kâzım:** *Ar. Erkek* Öfkesini, hırsını yenebilen kimse.<sup>647</sup>

**Kara:** *i.* 1. En koyu renk, siyah, ak, beyaz karşıtı. 2. *s.* Bu renkte olan 3. Esmer. 4. *s. mec.* Kötü, uğursuz, sıkıntılı. 5. *mec.* Yüz kızartıcı durum, leke. 6. *mec.* İftira.<sup>648</sup>

**Bekir:** *Ar. Erkek* Sabahları erken kalkmayı alışkanlık edinen kimse.<sup>649</sup>

**Kara+Bekir:** Sıfat Tamlaması Şeklinde Oluşmuş Birleşik İsim

**Kazım Karabekir:** (1882-1948) Türk kumandanı ve devlet adamı. İstanbul'da doğdu. Asıl adı Musa Kazım'dır. 1905'te de Harp Akademisi'nden mezun oldu. Enver Bey'le birlikte ittihat ve Terakki Cemiyeti'nin Manastır ve İstanbul şubelerinin açılışında görev aldı. 1. Dünya Savaşı'nın başında yarbaylığa yükseltildi. Çanakkale savaşlarına katıldı, Kerevizdere'de Fransızlara karşı savaştı ve

<sup>643</sup> Akalın, a.g.e, s. 1491

<sup>644</sup> Akalın, a.g.e, s. 1095

<sup>645</sup> Akalın, a.g.e, s. 1113

<sup>646</sup> Akalın, a.g.e, s. 1115

<sup>647</sup> [http://www.tdk.gov.tr/index.php?option=com\\_bts&arama=kelime&guid=TDK.GTS.595cd009304aa6.459776](http://www.tdk.gov.tr/index.php?option=com_bts&arama=kelime&guid=TDK.GTS.595cd009304aa6.459776)

95 (05/07/2017 – 14:46)

<sup>648</sup> Akalın, a.g.e, s. 1074

<sup>649</sup> [http://www.tdk.gov.tr/index.php?option=com\\_bts&arama=kelime&guid=TDK.GTS.595cd13caf1db1.3201170](http://www.tdk.gov.tr/index.php?option=com_bts&arama=kelime&guid=TDK.GTS.595cd13caf1db1.3201170)

1 (05/07/2017 – 14:47)



başarılarından dolayı albaylığa terfi etti. İstiklal Harbi sırasında üstün gayretler gösterdi ve büyük başarılarına imza attı.<sup>650</sup>

*Kazım Karabekir Caddesi/ Cumhuriyet Mahallesi*

*Kazım Karabekir Caddesi/ Hacı Osmanlı Mahallesi*

*Kazım Karabekir Caddesi/ Haraz Mahallesi*

*Kazım Karabekir Caddesi/ Karacay Mahallesi*

*Kazım Karabekir Caddesi/ Mahallesi*

### **107. Kemal Satır Caddesi/ Dr. İhsan Göknel Mahallesi**

**Kemal, -li:** *Ar. i.* 1. Bilgi ve erdem bakımından olgunluk, yetkinlik, erginlik, eksiksizlik. 2. Eder, tutar<sup>651</sup>

**Satır (I):** *Ar. i.* Bir sayfa üzerinde yan yana gelen kelimelerden oluşan ve alt alta sıralanmış her bir dizi<sup>652</sup>

**Satır (II):** *Ar. i.* Et kesmeye, kemik kırmaya yarayan ağır ve enli bir tür bıçak.<sup>653</sup>

**Kemal Satır (1911-1991):** İstanbul Tıp Fakültesi'ni bitirdikten sonra 1937-43 arasında Adana'da serbest hekim ve röntgen uzmanı olarak çalıştı. Bu sırada Cumhuriyet Halk Partisi (CHP) il örgütünde görev aldı. 1943 ve 1946'da bu partiden Seyhan (Adana) milletvekili seçildi. 1947'de CHP'nin yönetim kurulu üyeliğine getirildi. 1957 genel seçimlerinde yeniden Adana milletvekili seçildi. 27 Eylül 1959'da CHP'nin genel sekreter yardımcılığına getirildi. 27 Mayıs 1960 Darbesinden sonra oluşturulan Kurucu Meclis'te Kurucu Meclis Adana temsilciliği (6 Ocak 1960 – 25 Ekim 1960) yapmıştır. 1961 ve 1965'te Elâzığ'dan milletvekili seçildi. 1962'de getirildiği CHP genel sekreterliği görevini 1966'ya değin sürdürdü. 1963-65 arasında İsmet İnönü kabinesinde devlet bakanlığı ve başbakan yardımcılığı yaptı. 1969'da yeniden Adana milletvekili seçildi. Eylül 1972'de Cumhuriyetçi Parti'yi kurdu ve partinin genel başkanlığına getirildi. CP, Mart 1973'te Millî Güven Partisi ile birleşerek Cumhuriyetçi Güven Partisi (CGP) adını aldı. Turhan Feyzioğlu, CGP'nin genel başkanlığına, Kemal Satır da genel başkan yardımcılığına getirildi. Satır, 1973-74 arasında da Naim Talu kabinesinde devlet bakanlığı ve başbakan yardımcılığı yaptı. 1974'te aktif siyasi yaşamdan çekildikten sonra bankacılık sektöründe yöneticilik yaptı. 7. ve 8. Dönem Seyhan, 11. ve 14. Dönem Adana, 12. ve 13. Dönem Elazığ Milletvekiliği ile Kurucu Meclis Adana İli Temsilciliği (6 Ocak 1961 - 25 Ekim 1961) yaptı.<sup>654</sup>

*Kemal Satır Caddesi/ Esenevler Mahallesi*

*Kemal Satır Caddesi/ Rahime Hatun Mahallesi*

*Kemal Satır Caddesi/ Yeni Mahallesi*

---

<sup>650</sup> Cevdet KÜÇÜK, "Kazım Karabekir" maddesi, Diyanet İslam Ansiklopedisi, yıl: 2002, cilt: 25, sayfa: 150-152

<sup>651</sup> Akalın, a.g.e, s. 1131

<sup>652</sup> Akalın, a.g.e, s. 1709

<sup>653</sup> Akalın, a.g.e, s. 1709

<sup>654</sup> [https://webcache.googleusercontent.com/search?q=cache:UCcEzJQLoPIJ:https://tr.wikipedia.org/wiki/Kemal\\_Satır%25C4%25B1r+&cd=2&hl=tr&ct=clnk&gl=tr](https://webcache.googleusercontent.com/search?q=cache:UCcEzJQLoPIJ:https://tr.wikipedia.org/wiki/Kemal_Satır%25C4%25B1r+&cd=2&hl=tr&ct=clnk&gl=tr) (21/02/2018 – 21.11)

### 108. Kıbrıs Sokak/ Mevlana Mahallesi

**Kıbrıs:** Türkçe 'de Kıbrıs, Arapça' da "Kubrus" (Kubruş), Batı dillerinde "Cyprus", "Cypre", "Chypre", "Gipros" ve "Cypren" olarak adlandırılan ada; Mısır ve Hitit kaynaklarında müştereken Alaşya (Alasya) şeklinde geçerken, Mısır kaynaklarında, ayrıca "Asi" kelimesiyle de ifade edilmektedir. Asurlular'da "Yatnana" veya "Ya", İbraniler'de "Kittim" denilen Kıbrıs; "Kypros" olarak ilk defa Homeros'ta zikredilmektedir. Adının, Ana Tanrıça Kibele'ye bu adada verilen isim olan Kıpris'ten geldiği de rivayet edilmektedir. Adanın adının; adada bolca bulunan kına çiçeğinin İbranice karşılığı olan "Kopher", yine adada bolca çıkan bakırın Latince karşılığı olan "Cuprum" veya Batı dillerine "Copper" ve "Kopher" olarak geçen bakırın Akadca aslı ve nihayet Latince'de servi anlamına gelen "Cypress" kelimesinden geldiği şeklinde rivayetler de mevcuttur.<sup>655</sup>

### 109. Kırtaylar Sokak/ Dr. İhsan Göknel Mahallesi

**Kır (I): i.** 1. Beyazla az miktarda siyah karışmasından oluşan renk 2. s. Bu renkte olan<sup>656</sup>

**Kır (II): i.** Şehir ve kasabaların dışında kalan, çoğu boş ve geniş yer<sup>657</sup>

**Tay:** i. hay. b. Üç yaşına kadar olan at yavrusu.<sup>658</sup>

**Kır+Tay:** Sıfat Tamlaması Şeklinde Oluşmuş Birleşik İsim

**Kırtay-lar:** Çokluk eki.

### 110. Köşem Sokak/ Adnan Menderes Mahallesi

**Köşe:** Far. i. 1. Birbirini kesen iki çizginin, iki düzlemin oluşturduğu açı, zaviye 2. İki duvarın birleştiği girintili veya çıkıntılı yer 3. İki sokağın veya caddenin kesiştiği yer, büküş 4. Bölüm, yer veya yan 5. mec. Kuytu, تنها veya üçra yer. 6. mec. Kimsenin kolay kolay uğramadığı yer<sup>659</sup>

**Köşe-m:** Teklik I. Şahıs İyelik Eki

### 111. Kurp Sokak/ Adnan Menderes Mahallesi

**Kurp:** Kulp, sap.<sup>660</sup>

### 112. Kurtuluş Mahallesi

**Kurtulmak:** (nsz) 1. Tehlikeli veya kötü bir durumu atlatmak 2. (-den) İstenmeyen, sıkıntı veren, hoşlanılmayan bir kimseden, bir yerden, bir durumdan uzaklaşmak 3. (-den) Bir şey bulunduğu veya bağlı olduğu yerden ayrılmak 4. Bağını koparıp kaçmak 5. mec. Doğurmak<sup>661</sup>

<sup>655</sup> [https://www.turkcebilgi.com/k%C4%B1br%C4%B1s\\_ad%C4%B1n%C4%B1n\\_kayna%C4%9F%C4%B1](https://www.turkcebilgi.com/k%C4%B1br%C4%B1s_ad%C4%B1n%C4%B1n_kayna%C4%9F%C4%B1)  
(05/07/2017 – 14:50)

<sup>656</sup> Akalın, a.g.e, s. 1156

<sup>657</sup> Akalın, a.g.e, s. 1156

<sup>658</sup> Akalın, a.g.e, s. 1924

<sup>659</sup> Akalın, a.g.e, s. 1237

<sup>660</sup> [http://www.tdk.gov.tr/index.php?option=com\\_bts&arama=kelime&guid=TDK.GTS.595cd17242ab00.842875](http://www.tdk.gov.tr/index.php?option=com_bts&arama=kelime&guid=TDK.GTS.595cd17242ab00.842875)

37 (05/07/2017 – 14:51)

<sup>661</sup> Akalın, a.g.e, s. 1263

**Kurtul-uş:** Fiilden İsim Yapma Eki.

**Kurtuluş:** *i.* 1. Bir şeyden, bir yerden kurtulma, felah, halas, necat, selamet 2. Bağımsızlık.<sup>662</sup>

### 113. Kuzey Çevre Yolu Bulvarı/ Ulaşlı Mahallesi

**Kuzey:** *i.* 1. Sağını doğuya, solunu batıya veren kimsenin tam karşısına düşen yön, dört ana yönden biri, şimal, **güney** karşıtı. 2. Bulunduğu noktaya göre kuzeyde kalan yer 3. *den.* Yıldız.<sup>663</sup>

**Çevre:** *i.* 1. Bir şeyin yakını, dolayı, etraf, periferi 2. Kişinin içinde bulunduğu toplumu oluşturan ortam.<sup>664</sup>

**Yol:** *i.* 1. Karada, havada, suda bir yerden bir yere gitmek için aşılacak uzaklık, tarik. 2. Karada insanların ve hayvanların geçmesi için açılan veya kendi kendine oluşmuş, yürümeye uygun yer. 3. Genellikle yerleşim alanlarını birbirine bağlamak için düzeltilerek açılmış ulaşım şeridi.<sup>665</sup>

**Yol-u:** Teklik III. Şahıs İyelik Eki.

**Çevre+Yolu:** Belirtisiz İsim Tamlaması.

### 114. Kürkçüler Sokak/ Adnan Menderes Mahallesi

**Kürk:** *i.* 1. Bazı hayvanların, giyecek yapmak için işlenmiş postu. 2. *s.* Bu posttan yapılmış: Kürk manto. 3. Hayvan postundan yapılan giysi.<sup>666</sup>

**Kürk-çü:** İsimden İsim Yapma Eki.

**Kürkçü-ler:** Çokluk eki.

## L

### 115. Lastikçiler Sokak/ Adnan Menderes Mahallesi

**Lastik, -ği:** *Fr. i.* 1. Ayakkabı üzerine giyilen kauçuktan pabuç 2. Kauçuktan yapılmış ayakkabı. 3. Kauçuktan yazı silgisi. 4. Taşıtların jantlarına yerleştirilen, elastiki tekerlek bandajı 5. Esnek, ince kauçuk veya kauçuklu şerit. 6. Bir tür esnek örgü. 7. Korse. 8. Uzun konçlu çorabın düşmesini önlemek için üst kısmına gelecek biçimde bacağı geçirilen esnek şerit. 9. *s.* Kauçuktan yapılmış<sup>667</sup>

<sup>662</sup> Akalın, a.g.e, s. 1263

<sup>663</sup> Akalın, a.g.e, s. 1275

<sup>664</sup> Akalın, a.g.e, s. 420

<sup>665</sup> Akalın, a.g.e, s. 2188

<sup>666</sup> Akalın, a.g.e, s. 1286

<sup>667</sup> Akalın, a.g.e, s. 1299

**Lastik-çi:** İsimden İsim Yapma Eki

**Lastikçi-ler:** Çokluk eki

**116. Lokum Sokak/ Adnan Menderes Mahallesi**

**Lokum:** *Ar. i.* 1. Şekerli nişasta eriyiğini pişirip hafif ağdalaştırarak yapılan, küçük küp veya dikdörtgen biçiminde kesilen şekerleme, kesme, latilokum 2. Dinamit lokumu.<sup>668</sup>

**M**

**117. Mehmet Akif Ersoy Mahallesi**

**Mehmet:** Arapça Muhammet isminin Türkçeleşmiş hali.<sup>669</sup>

**Muhammet:** *Ar. Erkek* 1. Övülmüş. 2. Hz. Muhammed'in adlarından biri.<sup>670</sup>

**Akif:** *Ar. Erkek* İbadet eden, ibadetle uğraşan kişi.<sup>671</sup>

**Er:** *i.* 1. Erkek 2. İşini iyi bilen, yetenekli kimse 3. s. Kahraman, yiğit. 4. *ask.* Rütbesiz asker, nefer 5. *hlk.* Koca.<sup>672</sup>

**Soy:** *i.* 1. Bir atadan gelen kimselerin topluluğu, sülale 2. Cins, tür, çeşit. 3. s. İyi ve üstün nitelikleri bulunan. 4. *esk.* Manzum söz<sup>673</sup>

**Er+Soy:** İsim+İsim Şeklinde Oluşmuş Birleşik İsim.

**Ersoy:** *Tr. Erkek* Yiğit soydan gelen kimse.<sup>674</sup>

**Mehmet Âkif Ersoy:** Rüştüyeyi bitirdikten sonra 1885'te dönemin gözde okullarından Mülkiye İdadisi'ne kaydoldu. 1888'de okulun yüksek kısmına devam etmekte iken babasını kaybetti. Mehmet Âkif öncelikle meslek sahibi olmak ve yatılı okulda okumak istediği için Mülkiye İdadisi'ni bıraktı. O yıllarda yeni açılan ve ilk sivil veteriner yüksekokulu olan Ziraat ve Baytar Mektebi'ne (Tarım ve Veterinerlik Okulu) kaydoldu. Mektebin baytarlık bölümünü 1893 yılında birincilikle bitirdi. II. Meşrutiyet'in büyük etkisinde kalan Âkif, arkadaşı Eşref Edip ve Ebül'ula Mardin'in çıkardığı ve ilk sayısı 27 Ağustos 1908'de yayımlanan Sırat-ı Müstakim dergisinin başyazarı oldu. Balkan Savaşı, Çanakkale Muharebeleri ve Kurtuluş Savaşı dönemlerinde çeşitli görevlerde bulunup, Balıkesir'e giderek 6 Şubat 1920 günü Zağnos Paşa Camii'nde çok heyecanlı bir hutbe verdi. Halkın beklenmedik ilgisi karşısında daha birçok yerde hutbe verdi, konuşmalar yaptı ve İstanbul'a döndü. 1921'de

<sup>668</sup> Akalın, a.g.e, s. 1314

<sup>669</sup> [http://www.tdk.gov.tr/index.php?option=com\\_bts&arama=kelime&guid=TDK.GTS.595cd246526458.22937104](http://www.tdk.gov.tr/index.php?option=com_bts&arama=kelime&guid=TDK.GTS.595cd246526458.22937104) (05/07/2017 – 14:53)

<sup>670</sup> [http://www.tdk.gov.tr/index.php?option=com\\_bts&arama=kelime&guid=TDK.GTS.595cd2aca22b91.47674093](http://www.tdk.gov.tr/index.php?option=com_bts&arama=kelime&guid=TDK.GTS.595cd2aca22b91.47674093) (05/07/2017 – 14:53)

<sup>671</sup> [http://www.tdk.gov.tr/index.php?option=com\\_bts&arama=kelime&guid=TDK.GTS.595cd2cbeb85c6.27981000](http://www.tdk.gov.tr/index.php?option=com_bts&arama=kelime&guid=TDK.GTS.595cd2cbeb85c6.27981000) (05/07/2017 – 14:54)

<sup>672</sup> Akalın, a.g.e, s. 641

<sup>673</sup> Akalın, a.g.e, s. 1797

<sup>674</sup> [http://www.tdk.gov.tr/index.php?option=com\\_bts&arama=kelime&guid=TDK.GTS.595cd2e95422c4.48931380](http://www.tdk.gov.tr/index.php?option=com_bts&arama=kelime&guid=TDK.GTS.595cd2e95422c4.48931380) (05/07/2017 – 14:55)

Ankara'da Taceddin Dergâhı'na yerleşen Mehmet Âkif, 500 lira ödül konularak açılan İstiklâl Marşı yarışmasına başta katılmadı. Millî Eğitim Bakanı Hamdullah Suphi Bey'in ricası üzerine arkadaşı Hasan Basri Beyin teşvikiyle ikna oldu. Onun orduya ithaf ettiği İstiklâl Marşı, 17 Şubat günü Sırat-ı Müstakim ve Hâkimiyet-i Milliye'de yayımlandı. Hamdullah Suphi Bey tarafından mecliste okunup ayakta dinlendikten sonra 12 Mart 1921 Cumartesi günü saat 17:45'te Milli Marş olarak kabul edildi. Âkif, ödül olarak verilen 500 lirayı hayır kurumuna bağışladı. Kurtuluş Savaşı ve zafer sonrası uzunca bir süre Mısır'da yaşayan Milli Şairimiz Mehmet Âkif Ersoy, 17 Haziran 1936'da tedavi için İstanbul'a döndü. 27 Aralık 1936 tarihinde İstanbul'da, Beyoğlu'ndaki Mısır Apartmanı'nda vefat etti, Edirnekapı Şehitliğinde yatmaktadır.<sup>675</sup>

### 118. Mareşal Fevzi Çakmak Mahallesi

**Mareşal, -li:** *Fr. i. ask.* 1. En yüksek askerî rütbe 2. Bu rütbede bulunan general, müşir.<sup>676</sup>

**Fevzi:** *Ar. Erkek* Kurtuluş, zafer ve üstünlükle ilgili olan.<sup>677</sup>

**Çakmak, -ğ:** *i.* 1. Taşa vurulup kıvılcım çıkarılan çelik parçası 2. Çelik, taş, cam, plastik vb. maddeden yapılmış gaz veya benzinle dolu tutuşturma aleti. 3. *esk.* Tabanca veya tüfeklerde bulunan tetik düzeni.<sup>678</sup>

**Mareşal Fevzi Çakmak** (12 Ocak 1876, İstanbul – 10 Nisan 1950, İstanbul): Osmanlı paşası ve Türkiye'nin Kemal Atatürk'ten sonraki ikinci ve son mareşali. Ayrıca ilk Milli Savunma Bakanı ve Türk Silahlı Kuvvetleri'nin Cumhuriyet dönemindeki ilk genelkurmay başkanıdır.<sup>679</sup>

*Mareşal Fevzi Çakmak Caddesi/ Ali Bekirli Mahallesi*

*Mareşal Fevzi Çakmak Caddesi/ Hacı Osmanlı Mahallesi*

*Mareşal Fevzi Çakmak Caddesi/ Haraz Mahallesi*

*Mareşal Fevzi Çakmak Caddesi/ Karacay Mahallesi*

*Mareşal Fevzi Çakmak Caddesi/ Ulaşlı Mahallesi*

*Mareşal Fevzi Çakmak Caddesi/ Yedi Ocak Mahallesi*

### 119. Marangozlar Sokak/ Adnan Menderes Mahallesi

**Marangoz:** *Rum. i.* Ağaç işleriyle uğraşan ve ağaçtan çeşitli eşya yapan usta.<sup>680</sup>

**Marangoz-lar:** Çokluk eki

### 120. Mehmet Zahit Kotku/ Adnan Menderes Mahallesi

**Mehmet:** Arapça Muhammet isminin Türkçeleşmiş hali.<sup>681</sup>

<sup>675</sup> <http://www.izu.edu.tr/izu-hakkinda/tarihce/mehmet-akif-ersoy> (21/02/2018 - Saat: 21.32)

<sup>676</sup> Akalın, a.g.e, s. 1345

<sup>677</sup> [http://www.tdk.gov.tr/index.php?option=com\\_bts&arama=kelime&guid=TDK.GTS.595cd32959b911.65988913](http://www.tdk.gov.tr/index.php?option=com_bts&arama=kelime&guid=TDK.GTS.595cd32959b911.65988913) (05/07/2017 – 14:56)

<sup>678</sup> Akalın, a.g.e, s. 384

<sup>679</sup> [https://webcache.googleusercontent.com/search?q=cache:uycjPG-w-GIJ:https://tr.wikipedia.org/wiki/Fevzi\\_%25C3%2587akmak+%26amp;cd=1&hl=tr&ct=clnk&gl=tr](https://webcache.googleusercontent.com/search?q=cache:uycjPG-w-GIJ:https://tr.wikipedia.org/wiki/Fevzi_%25C3%2587akmak+%26amp;cd=1&hl=tr&ct=clnk&gl=tr) (05/07/2017 - 14:59)

<sup>680</sup> Akalın, a.g.e, s. 1345

**Muhammet:** *Ar. Erkek* 1. Övülmüş. 2. Hz. Muhammed'in adlarından biri.<sup>682</sup>

**Zahit:** *Ar. s. esk.* Dinin yasak ettiği şeylerden sakınıp buyurdıklarını yerine getiren (kimse)<sup>683</sup>

**Kotku:** Mütevazi.<sup>684</sup>

**Mehmed Zâhid Kotku** (1897 - 1980): *Nakşibendi- Halidi şeyhi.* Bursa Pınarbaşı'nda doğdu. Ailesi, 1880 yılında Dağıstan'ın Şeki kasabasından Anadolu'ya göç edip Bursa'ya yerleşmiştir. İstanbul'da cami derslerine ve vaazlara devam eden Mehmet Zahit 1920'de, Cağaloğlu'nda bulunan Fatma Sultan Camii yanındaki Gümüşhanevi Tekkesi'ne giderek Şeyh Dağıstanlı Ömer Ziyaeddin Efendi'ye intisap etti. Seyrû sülükünü onun vefatı üzerine postnişin olan Tekirdağlı Mustafa Feyzi Efendi'nin yanında sürdürdü. Yirmi yedi yaşında hilafet aldı. Beyazıt, Fatih ve Ayasofya cami ve medreselerindeki derslere devam ettiği bu yıllarda bir yandan da hafızlığını tamamladı. Mustafa Feyzi Efendi'nin isteğiyle çeşitli kasaba ve köylerde dini hizmetlerde bulundu. 13 Kasım 1980'de İstanbul'da vefat etti.<sup>685</sup>

### 121. Mehmetcik Sokak/ Fakuşağı Mahallesi

**Mehmet:** Arapça Muhammet isminin Türkçeleşmiş hali.<sup>686</sup>

**Mehmet-cik:** İsimden İsim Yapma Eki.

### 122. Merkez Sokak/ Fakuşağı Mahallesi

**Merkez:** *Ar. i.* 1. Bir bölgenin veya kuruluşun yönetim yeri. 2. Bir işin öğretildiği yer 3. Bir işin yoğun olarak yapıldığı yer 4. Belirli bir yerin ortası 5. Polis karakolu 6. *mec.* Biçim, tarz 7. *mat.* Bir kapalı eğrinin veya bazı çokgenlerde köşegenlerin kesişme noktası. 8. *mat.* Bir dairenin veya bir küre yüzeyinin her noktasından aynı uzaklıkta bulunan iç nokta, özek<sup>687</sup>

### 123. Mermerciler Sokak / Adnan Menderes Mahallesi

**Mermer:** *Ar. i.* 1. *jeol.* Bileşiminde % 75'ten çok kalsiyum karbonat bulunan, genellikle beyaz, renkli ve damarlısı da olan, cilalanabilen, billurlaşmış kireç taşı 2. *s.* Bu taşın yapılmış<sup>688</sup>

**Mermer-ci:** İsimden İsim Yapma Eki

<sup>681</sup>[http://www.tdk.gov.tr/index.php?option=com\\_bts&arama=kelime&guid=TDK.GTS.595cd246526458.22937104](http://www.tdk.gov.tr/index.php?option=com_bts&arama=kelime&guid=TDK.GTS.595cd246526458.22937104) (05/07/2017 – 14:53)

<sup>682</sup>[http://www.tdk.gov.tr/index.php?option=com\\_bts&arama=kelime&guid=TDK.GTS.595cd2aca22b91.47674093](http://www.tdk.gov.tr/index.php?option=com_bts&arama=kelime&guid=TDK.GTS.595cd2aca22b91.47674093) (05/07/2017 – 14:53)

<sup>683</sup> Akalın, a.g.e, s. 2220

<sup>684</sup> <http://www.dervisan.com/mzk/index.html> (05/07/2017 - 22:36)

<sup>685</sup> Mahmut Esat COŞAN, "Mehmet Zahit Kotku" maddesi, Diyanet İslam Ansiklopedisi yıl: 2002, cilt: 26, sayfa: 227-228

<sup>686</sup>[http://www.tdk.gov.tr/index.php?option=com\\_bts&arama=kelime&guid=TDK.GTS.595cd246526458.22937104](http://www.tdk.gov.tr/index.php?option=com_bts&arama=kelime&guid=TDK.GTS.595cd246526458.22937104) (05/07/2017 – 14:53)

<sup>687</sup> Akalın, a.g.e, s. 1374

<sup>688</sup> Akalın, a.g.e, s. 1375

**Mermerci-ler:** Çokluk eki.

#### 124. Meteoroloji Sokak/ Yunus Emre Mahallesi

**Meteoroloji:** *Fr. i.* Hava koşullarında meydana gelen değişimleri, iklim türlerini araştırıp hava durumu tahminlerinde bulunan bilim dalı, hava bilgisi.<sup>689</sup>

#### 125. Mevlana Mahallesi

**Mevlâna :** *Ar. Erkek* 1. Efendimiz anlamında kullanılan bir ad. 2. Hazret anlamında bir san<sup>690</sup>

**Mevlânâ Celâleddîn-i Rûmî** (30 Eylül 1207, Belh - 17 Aralık 1273, Konya): Şair Müslüman düşünce adamı ve mutasavvıf. Tasavvufta Mevlevî yolunun öncüsüdür. Mevlânâ 30 Eylül 1207 tarihinde Horasan'ın Belh bölgesinde, Afganistan sınırları içinde kalan Vahş kasabasında doğmuştur. Annesi, Belh Emiri Rükneddin'in kızı Mümine Hatun; babaannesi, Harezmsahlr hanedanından Fars Prensesi, Melîke-i Cihan Emetullah Sultan'dır. Babası, "alimlerin sultânı" unvanı ile tanınmış, Muhammed Bahâeddin Veled; büyükbabası, Ahmed Hatîbî oğlu Hüseyin Hatîbî'dir. Babasına Sultânü'l-Ulemâ unvanının verilmesini kaynaklar Türk gelenekleri ile açıklamaktadır. [Etnik kökeni tartışmalı olup; Fars, Tacik veya Türk olduğu yönünde görüşler mevcuttur. Mevlânâ, dönemin İslâm kültür merkezlerinden Belh kentinde hocalık yapan ve Sultan-ül Ulema (Alîmlerin Sultânı) lakabıyla anılan Bahaeddin Veled'in oğludur. Mevlânâ, babası Bahaeddin Veled'in ölümünden bir yıl sonra, 1232 yılında Konya'ya gelen Seyyid Burhaneddin'in mânevi terbiyesi altına girmiş ve dokuz yıl ona hizmet etmiştir. 1273 yılında vefat etmiştir. Mevlânâ, yazdığı Mesnevî adlı eserinde kendi adını Muhammed bin Muhammed bin Hüseyin el-Belhî şeklinde vermiştir. Burada yer alan Muhammed isimleri baba ve dedesinin ismi, Belhî ise doğduğu şehir olan Belh'e nispettir. Lakabı Celâleddin'dir. "Efendimiz" anlamındaki "Mevlânâ" unvanı onu yüceltmek amacıyla söylenmiştir. Bir diğer lakabı olan Hudâvendigâr ise Mevlânâ'ya babası tarafından takılmıştır ve "sultan" manasına gelmektedir. Mevlânâ, doğduğu kente nispetle Belhî şeklinde anıldığı gibi hayatını sürdürdüğü Anadolu'ya nispetle kendisine Rûmî de denmektedir. Ayrıca müderrisliği nedeniyle Molla Hünkâr ve Mollâ-yı Rûm olarak da anılmaktaydı.<sup>691</sup>

#### 126. Mimar Sinan Mahallesi

**Mimar:** *Ar. i.* Yapıların planını yapıp bunların gerçekleşmesini sağlayan kimse<sup>692</sup>

**Sinan:** *Ar. Erkek* Mızrak, süngü.<sup>693</sup>

**Mimar Sinan** (d. 29 Mayıs 1489, Ağırnas - ö. 17 Temmuz 1588, İstanbul): Osmanlı baş mimarı ve inşaat mühendisi. Kariyerinde önemli eser verdiği Osmanlı padişahları I. Süleyman, II. Selim ve III.

<sup>689</sup> Akalın, a.g.e, s. 1381

<sup>690</sup> [http://www.tdk.gov.tr/index.php?option=com\\_bts&arama=kelime&guid=TDK.GTS.595cd35d29c160.05979693](http://www.tdk.gov.tr/index.php?option=com_bts&arama=kelime&guid=TDK.GTS.595cd35d29c160.05979693) (05/07/2017 – 22:39)

<sup>691</sup> [https://tr.wikipedia.org/wiki/Mevl%C3%25A2n%C3%25A2\\_Cel%C3%25A2ledd%C3%25AEn\\_i\\_R%C3%25BBm%C3%25AE+%&cd=2&hl=tr&ct=clnk&gl=tr](https://tr.wikipedia.org/wiki/Mevl%C3%25A2n%C3%25A2_Cel%C3%25A2ledd%C3%25AEn_i_R%C3%25BBm%C3%25AE+%&cd=2&hl=tr&ct=clnk&gl=tr)

<sup>692</sup> Akalın, a.g.e, s. 1398

<sup>693</sup> [http://www.tdk.gov.tr/index.php?option=com\\_bts&arama=kelime&guid=TDK.GTS.595d40085d2f67.07066732](http://www.tdk.gov.tr/index.php?option=com_bts&arama=kelime&guid=TDK.GTS.595d40085d2f67.07066732) (05/07/2017 – 22:40)



Murat dönemlerinde baş mimar olarak görev yapan Mimar Sinan, yapıtlarıyla geçmişte ve günümüzde dünyaca tanınmıştır. Başyapıtı, "ustalık eserim" dediği Selimiye Camii'dir.<sup>694</sup>

### 127. Mobilyacılar Sokak/ Adnan Menderes Mahallesi

**Mobilya:** *İt. i.* Oturulan, yemek yenilen, çalışılan, yatılan yerlerin döşenmesine yarayan taşınabilir eşyaya verilen genel ad, möble.<sup>695</sup>

**Mobilya-cr:** İsimden İsim Yapma Eki

**Mobilyacı-lar:** Çokluk eki.

### 128. Muhsin Yazıcıoğlu Sokak/ Adnan Menderes Mahallesi

**Muhsin:** *Ar. Erkek* İyilikte, bağışta bulunan, ihsan eden.<sup>696</sup>

**Yazı:** (I) *i.* 1. Düşüncenin belli işaretlerle tespit edilmesi, yazma işi 2. Alfabe 3. Harfleri yazma biçimi 4. Herhangi bir konuda yazılmış bilim, düşünce ve sanat ürünü 5. Anlam, sanat veya biçim bakımından yazılan şey, makale 6. Metal paraların üzerinde değeri yazılan yüzü. 7. *din b.* Yazgı.<sup>697</sup>

**Yazı:** (II) *i. hlk.* Düz yer, ova, kır.<sup>698</sup>

**Yazı-cr:** İsimden İsim Yapma Eki.

**Oğul, -ğlu, -ulu:** *i.* Erkek evlat<sup>699</sup>

**Oğul-u:** Teklik III. Şahıs İyelik Ek.

**Yazıcı+Oğlu:** Belirtisiz İsim Tamlaması Şeklinde Oluşmuş Birleşik İsim.

**Muhsin Yazıcıoğlu** (31 Aralık 1954, Elmalı, Şarkışla- 25 Mart 2009, Gökşun): Türk siyasetçi, Ülkücü lider. Eski Ülkü Ocakları Genel Başkanı, 19., 20., ve 23. dönem TBMM Sivas milletvekili ve Büyük Birlik Partisi'nin kurucusu ve ilk genel başkanıdır. 25 Mart 2009 tarihinde helikopter kazasında Kahramanmaraş'ta şüpheli bir şekilde hayatını kaybetti.<sup>700</sup>

### 129. Musa Şahin Sokak/ Adnan Menderes Mahallesi

**Musa:** *Ar. Erkek* 1. Musevi dininin kurucusu, İsrail peygamberi ve kanun koyucusu. 2. Bir vasiyeti yerine getirmekle görevli kimse.<sup>701</sup>

**Şahin:** *Far. i. hay. b.* Kartalgillerden, Avrupa ve Asya'nın dağ, orman ve çalılıklarında yaşayan, 50-55 santimetre uzunluğunda yırtıcı bir kuş (*Buteo buteo*).<sup>702</sup>

<sup>694</sup> [https://tr.wikipedia.org/wiki/Mimar\\_Sinan+&cd=1&hl=tr&ct=clnk&gl=tr](https://tr.wikipedia.org/wiki/Mimar_Sinan+&cd=1&hl=tr&ct=clnk&gl=tr)

<sup>695</sup> Akalın, a.g.e, s. 1404

<sup>696</sup> [http://www.tdk.gov.tr/index.php?option=com\\_bts&arama=kelime&guid=TDK.GTS.595d4048d57967.23775143](http://www.tdk.gov.tr/index.php?option=com_bts&arama=kelime&guid=TDK.GTS.595d4048d57967.23775143) (05/07/2017 – 22:41)

<sup>697</sup> Akalın, a.g.e, s. 2154

<sup>698</sup> Akalın, a.g.e, s. 2154

<sup>699</sup> Akalın, a.g.e, s. 1491

<sup>700</sup> [https://tr.wikipedia.org/wiki/Muhsin\\_Yaz%25C4%25B1c%25C4%25B1o%25C4%259Flu+&cd=1&hl=tr&ct=clnk&gl=tr](https://tr.wikipedia.org/wiki/Muhsin_Yaz%25C4%25B1c%25C4%25B1o%25C4%259Flu+&cd=1&hl=tr&ct=clnk&gl=tr)

<sup>701</sup> [http://www.tdk.gov.tr/index.php?option=com\\_bts&arama=kelime&guid=TDK.GTS.595d40888a90c7.10934392](http://www.tdk.gov.tr/index.php?option=com_bts&arama=kelime&guid=TDK.GTS.595d40888a90c7.10934392) (05/07/2017 – 22:43)



**Musa Şahin:** 1952 Çardak'ta doğdu. 27 Mart 1994 Osmaniye Belediye Başkanı seçildi. 1994-1996 yılları arasında Osmaniye Belediye Başkanlığı görevini yürütürken, 22 Mayıs 1996 kullandığı aracın kanala uçması üzerine eşi ve çocuklarını kurtarmasına rağmen boğularak vefat etmiştir.<sup>703</sup>

*Musa Şahin Caddesi/Kazım Karabekir Mahallesi*

*Musa Şahin Bulvarı/ Ahmet Yesevi Mahallesi*

*Musa Şahin Bulvarı/ Alibeyli Mahallesi*

*Musa Şahin Bulvarı/ Esenevler Mahallesi*

*Musa Şahin Bulvarı/ İstiklal Mahallesi*

*Musa Şahin Bulvarı/ M. Fevzi Çakmak Mahallesi*

*Musa Şahin Bulvarı/ Mevlana Mahallesi*

*Musa Şahin Bulvarı/ Rahime Hatun Mahallesi*

*Musa Şahin Bulvarı/ Rızaiye Mahallesi*

*Musa Şahin Bulvarı/ Selimiye Mahallesi*

*Musa Şahin Bulvarı/ Şirinevler Mahallesi*

*Musa Şahin Bulvarı/ Yıldırım Beyazıt Mahallesi*

*Musa Şahin Sokak/ Raufbey Mahallesi*

### **130. Mustafa Polat Sokak/ İstiklal Mahallesi**

**Mustafa:** Ar. erkek 1. Seçilmiş, seçkin. 2. Hz. Muhammed'in adlarından.<sup>704</sup>

**Polat, -dı:** Far. i. esk. Çelik.<sup>705</sup>

**Mustafa Polat:** Toprakkale MHP Meclis üyesi aynı zamanda Toprakkale Belediye Başkan Vekiliği yapan siyasetçi.

N

### **131. Nergis Sokak/ Dumlupınar Mahallesi**

**Nergis:** Far. i. bit. b. Nergisgillerden, bazı türlerinde beyaz, bazılarında sarı renkte olan çiçekleri ayrı veya bir kök sap üzerinde şemsiye durumunda, açılmadan önce bir yenle örtülü bulunan, 20-80 santimetre yüksekliğinde, soğanlı bir süs bitkisi (*Narcissus*).<sup>706</sup>

<sup>702</sup> Akalın, a.g.e, s. 1842

<sup>703</sup> <http://www.seksenincisehir.com/osmaniyem/osmaniye-eski-belediye-baskani-merhum-musa-sahinin-mezarina-alcak-saldiri-h5277.html> (21/02/2018 - Saat: 21.43)

<sup>704</sup> [http://www.tdk.gov.tr/index.php?option=com\\_bts&arama=kelime&guid=TDK.GTS.595d40dd397ac5.00686560](http://www.tdk.gov.tr/index.php?option=com_bts&arama=kelime&guid=TDK.GTS.595d40dd397ac5.00686560) (05/07/2017 – 22:43)

<sup>705</sup> Akalın, a.g.e, s. 1617

<sup>706</sup> Akalın, a.g.e, s. 1468

## O

### 132. Oktar Cirit Sokak/ Esenevler Mahallesi

**Oktar:** *Tr. Erkek* Ok atan, okçu.<sup>707</sup>

**Cirit, -di:** *Ar. i. sp.* 1. At koşturup birbirine değnek atarak takım hâlinde oynanan oyun, cirit oyunu. 2. Bu oyunda atılan değnek.<sup>708</sup>

**Oktar Cirit:** Osmaniyeli, Beyrut Büyük Elçiliği başkatipliği yapmış ,belirsiz kişiler tarafından katledilmiştir.

### 133. Otoban Gişeleri Sokak/ Yunus Emre Mahallesi

**Otoban:** *Alm. i.* Otoyol.<sup>709</sup>

**Gişe:** *Fr. i.* İstasyon, sinema, banka, mağaza ve bazı giriş kapılarında bilet veya para alıp verilen, çoğu küçük pencere biçiminde olan yer, şalter<sup>710</sup>

**Gişe-ler:** Çokluk eki.

**Gişeler-i:** Teklik III. Şahıs İyelik Eki.

**Otoban+Gişeleri:** Belirtisiz İsim Tamlaması.

### 134. Otogar Sokak/ Yunus Emre Mahallesi

**Otogar:** *Fr. i.* Şehirler arası çalışan motorlu taşıtların yolcularını aldıkları ve indirdikleri yer.<sup>711</sup>

## P

### 135. Palalı Süleyman Caddesi/ Alibeyli Mahallesi

**Pala:** *İt. i.* 1. Kavisli, kısa, uç bölümü geniş, kabzasına doğru daralan bir tür kılıç 2. Kürek vb. araçların, enli ve yassı bölümü. 3. Bir yere çaprazlama konulan yassı kiriş veya kereste.<sup>712</sup>

<sup>707</sup> [http://www.tdk.gov.tr/index.php?option=com\\_bts&arama=kelime&guid=TDK.GTS.595d410c413e45.162599](http://www.tdk.gov.tr/index.php?option=com_bts&arama=kelime&guid=TDK.GTS.595d410c413e45.162599)

<sup>13</sup> (05/07/2017 – 22:45)

<sup>708</sup> Akalın, a.g.e, s. 372

<sup>709</sup> Akalın, a.g.e, s. 1519

<sup>710</sup> Akalın, a.g.e, s. 764

<sup>711</sup> Akalın, a.g.e, s. 1519

<sup>712</sup> Akalın, a.g.e, s. 1563

**Pala-lı:** İsimden İsim Yapma Eki.

**Süleyman:** *İbr. Erkek* 1. Huzur, sükûn.2. Kur'an-ı Kerim'de adı geçen peygamberlerden biri.<sup>713</sup>

**Palalı Süleyman:** Osmaniye'nin Kurtuluş Savaşı şehitlerindedir.<sup>714</sup>

*Palalı Süleyman Caddesi/ İstiklal Mahallesi*

### 136. Parçacılar Sokak/ Adnan Menderes Mahallesi

**Parça:** *Far. i.* 1. Bir bütünden ayrılan, ayrı sayılan veya ortak olan şey 2. Bir bütünden kopma, kırılma, yırtılma vb. yoluyla ayrılmış bölüm, lime 3. Birkaçı bir araya geldiğinde bir bütünü oluşturan şeylerin her biri, modül 4. Tane 5. Pasaj 6. Müzik eseri. 7. Nesne 8. *mec.* Küçümseme ve değersiz sayma bildiren bir söz 9. *argo* Güzel, alımlı kız veya kadın.<sup>715</sup>

**Parça-cı:** İsimden İsim Yapma Eki.

**Parçacı-lar:** Çokluk eki.

### 137. Park Sokak/ Alibeyli Mahallesi

**Park:** *Fr. i.* 1. Bir yerleşme merkezinde halkın gezip hava alması için düzenlenmiş ağaçlı ve çiçekli büyük bahçe 2. Otopark. 3. Trafik zorunlulukları dışında durma biçimi. 4. Cephaneye, makine veya otomobillerin bulunduğu yer.<sup>716</sup>

### 138. Piriñç Sokak/ Adnan Menderes Mahallesi

**Piriñç, -ci (I):** *Far. i. bit. b.* 1. Buğdaygillerden, kökleri bol su içinde yetişen bir bitki.<sup>717</sup>

**Piriñç, -ci (II):** *Far. i.* 1. Bakıra çinko katılarak elde edilen sarı renkte bir alaşım. 2. s. Bu alaşımdan yapılmış.<sup>718</sup>

### 139. Poligon Caddesi/ Kurtuluş Mahallesi

**Poligon:** *Fr. i.* 1. Atış yeri. 2. *mat.* Çokgen.<sup>719</sup>

*Poligon Caddesi/ Selimiye Mahallesi*

### 140. Prof. Dr. Hilmi Karaboran Caddesi/ Dumlupınar Mahallesi

<sup>713</sup>[http://www.tdk.gov.tr/index.php?option=com\\_bts&arama=kelime&guid=TDK.GTS.595d4149542056.65339007](http://www.tdk.gov.tr/index.php?option=com_bts&arama=kelime&guid=TDK.GTS.595d4149542056.65339007) (05/07/2017 – 22:47)

<sup>714</sup> TC Osmaniye Valiliği, Osmaniye'de Kuvvay-ı Milliye ve Kurtuluş Bayramımız, 7 Ocak 2007, Osmaniye Dergisi, Osmaniye Valiliği İl Kültür ve Turizm Müdürlüğü Yayını Kurtuluş Bayramı Özel Sayısı, s.30.

<sup>715</sup> Akalın, a.g.e, s. 1544

<sup>716</sup> Akalın, a.g.e, s. 1576

<sup>717</sup> Akalın, a.g.e, s. 1625

<sup>718</sup> Akalın, a.g.e, s. 1625

<sup>719</sup> Akalın, a.g.e, s. 1617

**Profesör:** *Fr. i.* 1. Yükseköğretim kuruluşlarında en üst aşamada olan öğretim üyesi 2. *mec.* Bir işi en iyi bilen veya yapan kimse.<sup>720</sup>

**Doktor:** *Fr. i.* 1. Hekim. 2. Bir fakülteyi veya bir yüksekokulu bitirdikten sonra belli bir bilim dalında en yükseköğrenim basamağına vardığını, geçirdiği özel sınavla ve başarılı bir eserle gösterenlere verilen akademik unvan.<sup>721</sup>

**Hilmi:** *Ar. Erkek* Yumuşak huylu, nazik, ince kimse.<sup>722</sup>

**Kara:** *i.* 1. En koyu renk, siyah, ak, beyaz karşıtı. 2. *s.* Bu renkte olan 3. Esmer. 4. *s. mec.* Kötü, uğursuz, sıkıntılı. 5. *mec.* Yüz kızartıcı durum, leke. 6. *mec.* İftira.<sup>723</sup>

**Boran:** *i. coğ.* Rüzgâr, şimşek ve gök gürültüsü ile ortaya çıkan sağanak yağışlı hava olayı<sup>724</sup>

**Kara+Boran:** Sıfat Tamlaması Şeklinde Oluşmuş Birleşik İsim.

**Prof. Dr. Hilmi Karaboran:** 13.03.1940 tarihinde o dönemlerde ilçe olan Osmaniye'nin Dervişiyeye köyünde Çarşamba günü dünyaya gelmiştir. İlk ve orta öğrenimini önce Osmaniye'de sonra Adana'da sürdürmüştür. 1959 yılında Ankara Üniversitesi Dil ve Tarih Coğrafya Fakültesi Ülkeler Coğrafyası Kürsüsü'ne girmeye hak kazanmış ve 1964 yılında bu kürsüden mezun olmuştur. Dr.Karaboran; "Hatay-Maraş Çöküntü Hendeğinde İki Yeni Yerleşme Merkezi: İslahiye ve Hassa'nın Kuruluş ve Gelişmesi" adlı çalışmasıyla 1983 de doçentliğe, "Elazığ'da Endüstrileşme Faaliyetleri" adlı çalışmasıyla da 1989 yılında profesörlüğe yükseltilmiştir. Prof. Dr. Hilmi Karaboran, 22.10.1994 Cumartesi günü geçirmiş olduğu ani bir rahatsızlık nedeni ile vefat etmiştir.<sup>725</sup>

*Prof.Dr.Hilmi Karaboran Caddesi/ Rahime Hatun Mahallesi*

*Prof.Dr.Hilmi Karaboran Caddesi/ Yeni Mahallesi*

#### 141. Prof. Dr. Alper Akınoğlu Caddesi/ Fakuşağı Mahallesi

**Profesör:** *Fr. i.* 1. Yükseköğretim kuruluşlarında en üst aşamada olan öğretim üyesi 2. *mec.* Bir işi en iyi bilen veya yapan kimse.<sup>726</sup>

**Doktor:** *Fr. i.* 1. Hekim. 2. Bir fakülteyi veya bir yüksekokulu bitirdikten sonra belli bir bilim dalında en yükseköğrenim basamağına vardığını, geçirdiği özel sınavla ve başarılı bir eserle gösterenlere verilen akademik unvan.<sup>727</sup>

**Alper:** *Tr. Erkek* Yiğit, kahraman erkek.<sup>728</sup>

**Akın:** *i.* 1. Kalabalık bir şeyin arkası kesilmeyen bir geliş durumunda olması 2. Düşman topraklarına tedirgin etme, yıldırma, çapul vb. amaçlarla toplu olarak yapılan baskın 3. *sp.* Gol atmak veya sayı yapmak amacıyla karşı takımın sahasına doğru genellikle topluca girişilen hücum.<sup>729</sup>

<sup>720</sup> Akalın, a.g.e, s. 1627

<sup>721</sup> Akalın, a.g.e, s. 551

<sup>722</sup> [http://www.tdk.gov.tr/index.php?option=com\\_bts&arama=kelime&guid=TDK.GTS.595d41d2385491.474697](http://www.tdk.gov.tr/index.php?option=com_bts&arama=kelime&guid=TDK.GTS.595d41d2385491.474697) (05/07/2017 – 22:50)

<sup>723</sup> Akalın, a.g.e, s. 1074

<sup>724</sup> Akalın, a.g.e, s. 293

<sup>725</sup> <http://web.firat.edu.tr/cografya/hkaraboran.htm>. (05/07/2017 – 22:51)

<sup>726</sup> Akalın, a.g.e, s. 1627

<sup>727</sup> Akalın, a.g.e, s. 551

<sup>728</sup> [http://www.tdk.gov.tr/index.php?option=com\\_bts&arama=kelime&guid=TDK.GTS.595d42ad0cee50.820747](http://www.tdk.gov.tr/index.php?option=com_bts&arama=kelime&guid=TDK.GTS.595d42ad0cee50.820747) (05/07/2017 – 22:53)

**Oğul, -ğlu, -ulu:** *i.* Erkek evlat<sup>730</sup>

**Oğul-u:** Teklik III. Şahıs İyelik Eki

**Akın+Oğlu:** Belirtisiz İsim Tamlaması Şeklinde Oluşmuş Birleşik İsim.

**Prof. Dr. Alper Akınoğlu :** 1951 Yılında Osmaniye’de doğdu. İlkokulu 1962 yılında, Osmaniye Atatürk İlkokulunda bitirdi. Ortaokulu ise 1962 ile 1965 yılları arasında Ankara Mustafa Kemal Ortaokulu’nda okudu. Ankara Atatürk Lisesinden 1968 yılında mezun oldu. Aynı yıl Hacettepe Üniversitesi Tıp Fakültesine girdi ve 1975 yılında Tıp Doktoru olarak mezun oldu. 1975 Yılında Çukurova Üniversitesi Tıp Fakültesi Genel Cerrahi Kliniğinde asistan olarak çalışmaya başladı. Aynı cerrahi kliniğinde, 17 Eylül 1979’da Genel Cerrahi Uzmanı oldu. 1981 yılında Çukurova Üniversitesi Tıp Fakültesi Genel Cerrahi Kliniğinde çalışmaya başladı. 1982 Yılında Yardımcı Doçentlik sınavına girdi ve aynı klinikte Yardımcı Doçent oldu. Genel Cerrahi Bilim Dalı Doçentliğini 1984 yılında kazandı. Frei Universitat, Klinikum Steglitz, Berlin’de 1985 yılı içerisinde iki ay süre ile estrogen ve progesteron reseptör analizi üzerine çalıştı. 1989 Yılı içerisinde üç ay süre ile Avustralya, Sydney University, Westmead hastanesinde bulundu. Burada “NSW Medical Board” kararı ile transplant ekibi içerisinde aktif olarak pankreas ve renal transplantasyon çalışmalarına katıldı. 1990 Yılında profesör unvanını kazandı. Halen Çukurova Üniversitesi Tıp Fakültesi Genel Cerrahi Anabilim Dalında görev yapmaktadır. 6 Ağustos 2004- 5 Ağustos 2012 tarihleri arasında Çukurova Üniversitesi Rektörü, 2007- 2008 yılları arasında Osmaniye Korkut Ata Üniversitesi Rektörü (tedviren) olarak görev yapmıştır.<sup>731</sup>

#### 142. Prof. Dr. Kazım Tülücü Bulvarı/ Fakiuşağı Mahallesi

**Profesör:** *Fr. i.* 1. Yükseköğretim kuruluşlarında en üst aşamada olan öğretim üyesi 2. *mec.* Bir işi en iyi bilen veya yapan kimse.<sup>732</sup>

**Doktor:** *Fr. i.* 1. Hekim. 2. Bir fakülteyi veya bir yüksekokulu bitirdikten sonra belli bir bilim dalında en yükseköğrenim basamağına vardığını, geçirdiği özel sınavla ve başarılı bir eserle gösterenlere verilen akademik unvan.<sup>733</sup>

**Kâzım:** *Ar. Erkek* Öfkesini, hırsını yenebilen kimse.<sup>734</sup>

**Tülü:** *i. hay. b.* Uzun tüylü, özel güreşlerde yararlanan erkek deve.<sup>735</sup>

**Tülü-cü:** İsimden İsim Yapma Eki.

**Prof. Dr. Kazım Tülücü:** Osmaniye Meslek Yüksek Okulu Müdürü, Osmaniye Korkut Ata Üniversitesi’nin kurulmasına öncülük eden akademisyen.

## R

<sup>729</sup> Akalın, a.g.e, s. 53

<sup>730</sup> Akalın, a.g.e, s. 1491

<sup>731</sup> <http://www.cu.edu.tr/tr/detay.aspx?pagelid=775> (05/07/2017 – 22:54)

<sup>732</sup> Akalın, a.g.e, s. 1627

<sup>733</sup> Akalın, a.g.e, s. 551

<sup>734</sup> [http://www.tdk.gov.tr/index.php?option=com\\_bts&arama=kelime&guid=TDK.GTS.595d432f4080a4.203061](http://www.tdk.gov.tr/index.php?option=com_bts&arama=kelime&guid=TDK.GTS.595d432f4080a4.203061)

47 (05/07/2017 – 22:55)

<sup>735</sup> Akalın, a.g.e, s. 2018

### 143. Rahime Hatun Bulvarı/ İstiklal Mahallesi

**Rahime:** *Ar. Kız* 1. Acıyan, acıyıp esirgeyen, merhametli. 2. Hafif sesli, latif sözlü kız.<sup>736</sup>

**Hatun:** *i.* 1. Kadın 2. Bayan, hanım 3. Eş, zevce 4. *tar.* Yüksek makamdaki kadınlara ve hakan eşlerine verilen unvan<sup>737</sup>

**Rahime Hatun:** Rahime Hatun, Osmaniye ilçesine bağlı Raziyeler (Kayalı) köyünün Kanlı Geçit mahallesinde 1890 yılında doğdu. Rahmiye Hanım 9 Tümenin 1920 yılında Fransızlar ile yaptığı muharebeye müfrezesiyle katılmıştır. Başlıca görevi keşif ve cephe gerisinde kundakçılık yapmaktı. Osmaniye yakınındaki demiryolu tüneline o patlatmıştı ve bölgedeki düşmanın cephane ikmalini büyük sekteye uğratmıştı. 1920’de Fransızlara karşı harekete geçildiği sırada askerlerde bir duraksama olunca “Ben kadın olduğum halde ayakta duruyorum da siz erkek olarak yerlerde sürünmekten utanmıyor musunuz?” demiş ve aynı muharebede ateş hattında kalan iki arkadaşını korumak için ileriye atıldığında şehit olmuştu.<sup>738</sup>

*Rahime Hatun Mahallesi*

### 144. Raufbey Mahallesi

**Rauf:** *Ar. Erkek* 1. Esirgeyen, acıyan, çok merhametli. 2. Tanrı adlarından.<sup>739</sup>

**Bey:** *i.* 1. Erkek adlarından sonra kullanılan saygı sözü 2. Erkek özel adları yerine kullanılan bir söz 3. Eş, koca 4. İskambil kâğıtlarında birli, as 5. Erkek sıfatlarının hemen arkasına eklenir 6. Aşığın çukur yüzünün arkasındaki yumru bölge. 7. *tar.* Küçük bir toplumun veya küçük bir devletin başkanı 8. *ask.* Komutan 9. *esk.* Zengin, ileri gelen kimse, bay<sup>740</sup>

**Rauf+Bey:** İsim+İsim Şeklinde Oluşmuş Birleşik İsim.

**Rauf Bey (Orbay) (1881-1964):** Hüseyin Rauf Orbay, 1880 yılında İstanbul Cibali’de doğdu. Babası Amiral Mehmet Muzaffer Paşa, Annesi Hayriye Rûveyde Hanımdır. Rauf Bey, ilkokulu Cibali İlkokulunda, ortaokulu Trablus Askerî Rüştiyesinde, liseyi Heybeliada Bahriye Okulunda okudu. Rauf Bey, 1899’da teğmen rütbesiyle Deniz Kuvvetlerine katıldı. 1918 yılına kadar değişik savaş gemilerinde görev yaptı. Balkan Savaşları döneminde Hamidiye Akınıyla tanındı. Birinci Dünya Savaşı’nda; İran Cephesi’nde savaştı. Deniz Harbiye Reisliği görevinde bulundu. Savaşın sonunda kurulan Ahmet İzzet Paşa Hükûmetinde Bahriye Nâzırlığı yaptı. Bu sırada Baş Murahhas olarak Mondros Mütarekesi’ni imzaladı. Türk Kurtuluş Savaşı döneminde; kongrelerden sonra, Heyet-i Temsiliye adına Son Osmanlı Meclisi (Meclis-i Mebusan) toplantısına katıldı. Bu sırada İngilizler tarafından tutuklanarak Malta’ya sürüldü. Malta’dan kurtulduktan sonra, önce Nâfia (Bayındırlık) Bakanlığı, sonra Başbakanlık ve TBMM Başkan Vekilliği yaptı. Cumhuriyet Devrinde; Terakkîperver Cumhuriyet Partisi’nin kurucuları arasında yer aldı. Şeyh Said İsyanı sebebiyle partisi kapatılınca

<sup>736</sup> [http://www.tdk.gov.tr/index.php?option=com\\_bts&arama=kelime&guid=TDK.GTS.595d43d1ec4067.68587126](http://www.tdk.gov.tr/index.php?option=com_bts&arama=kelime&guid=TDK.GTS.595d43d1ec4067.68587126) (05/07/2017 – 22:56)

<sup>737</sup> Akalın, a.g.e, s. 858

<sup>738</sup> <http://www.odevozeti.com/rahime-hatunun-kisaca-hayati/> (05/072017 – 22:57)

<sup>739</sup> [http://www.tdk.gov.tr/index.php?option=com\\_bts&arama=kelime&guid=TDK.GTS.595d43f4f15734.33248313](http://www.tdk.gov.tr/index.php?option=com_bts&arama=kelime&guid=TDK.GTS.595d43f4f15734.33248313) (05/07/2017 – 22:57)

<sup>740</sup> Akalın, a.g.e, s. 1646

bağımsız kaldı. Atatürk'e karşı tertiplenen İzmir Suikastında ceza aldı. Bu sırada yurt dışında olduğundan 10 yıl yurda dönemedi. Türkiye'ye 1935 yılında döndü. 1942 yılında Londra Büyükelçisi tayin edildi. 1944 yılında emekliliğini isteyerek kamu görevinden ayrıldı. Nihâî olarak, 1964'de İstanbul'da vefat edene kadar, hayatını üniversitelerde ders ve konferanslar vererek ve seyahatlere çıkarak geçirmiştir. Hüseyin Rauf Orbay, Osmanlı'dan Cumhuriyet Devrine uzanan süreçte önemli bir asker ve siyaset adamıdır.<sup>741</sup>

#### 145. Ray Sokak/ Esenevler Mahallesi

**Ray:** *Fr. i.* Tren, tramvay vb. taşıtlarda tekerleklerin üzerinde hareket ettiği demirden yol.<sup>742</sup>

*Ray Sokak/ Yıldırım Beyazıt Mahallesi*

#### 146. Rızaiye Mahallesi

**Rıza:** *Ar. i. esk.* Rız olma, isteme, istek.<sup>743</sup>

Rıza-iye: İsimden İsim Yapma Eki.

#### 147. Ruhi Kılıçkiran Caddesi/ Şirinevler Mahallesi

**Ruhi:** *Ar. s.* Ruhsal<sup>744</sup>

**Kılıç, -cı:** *i.* 1. Uzun, düz veya eğri, ucu sivri, bir veya her iki yüzü keskin, kın içinde bele takılan, çelikten silah 2. *sp.* Bu silah kullanılarak oynanan, hedef bölgesi baş, gövde ve kollar olan bir tür kılıç oyunu. 3. Saban ökçesini oka bağlayan ağaç parçası.<sup>745</sup>

**Kırmak:** *(-i)* 1. Sert şeyleri vurarak veya ezerek parçalamak 2. İri parçalara ayırmak. 3. *(nsz)* Belirli bir biçimde katlamak 4. Öldürmek, yok olmasına neden olmak 5. Bir şeyin fiyatını azaltmak, indirmek 6. Dileğini kabul etmeyerek veya beklenmeyen bir davranış karşısında bırakarak gücendirmek, incitmek 7. Tavlada karşı oyuncunun pulunu oyun dışında bırakmak. 8. Vücut kemiklerinden birini parçalamak 9. Tahılı iri ve kaba öğütmek. 10. *(-e)* Hareket durumundaki canlının veya taşıtın yönünü değiştirmek, çevirmek, döndürmek 11. *mec.* Yok etmek 12. *mec.* Gücünü, etkisini azaltmak 13. *argo* Kaçmak, uzaklaşmak. 14. *(nsz) tic.* Değerinden düşük fiyata almak.<sup>746</sup>

**Kır-an:** Fiilden İsim Yapma Eki.

**Kıran:** *s.* 1. Kıрма işini yapan (kimse)<sup>747</sup>

**Kılıç+Kıran:** İsim+İsim Şeklinde Oluşmuş Birleşik İsim.

**Ruhi Kılıçkiran:** 1946 yılında Osmaniye'nin Rızaiye Mahallesi'nde dünyaya geldi ve çocuk yaşta babası Ömer Kılıçkiran'ı kaybetti. Annesi Münire Kılıçkiran tarafından yetiştirildi. İlk ve orta eğitimini Osmaniye'de tamamladıktan sonra 1966 yılında Ankara Üniversitesi İlahiyat Fakültesi'ne kaydoldu. 5 Ocak 1968'de iftar yemeği ardından Site Yurdu Kantin'inde karşıt görüşlü bir grup ile

<sup>741</sup> <http://www.atam.gov.tr/dergi/sayi-58/huseyin-rauf-orbayin-hayati-1880-1964> (18/07/2018 - Saat:15.35)

<sup>742</sup> Akalın, a.g.e, s. 1646

<sup>743</sup> Akalın, a.g.e, s. 1657

<sup>744</sup> Akalın, a.g.e, s. 1664

<sup>745</sup> Akalın, a.g.e, s. 1153

<sup>746</sup> Akalın, a.g.e, s. 1162

<sup>747</sup> Akalın, a.g.e, s. 1157

çıkan tartışma sonrasında vurularak hayatını kaybetti. Türkiye'de sol-sağ çatışmalarında öldürülen ilk ülkücüdür.<sup>748</sup>

*Ruhi Kılıçkiran Caddesi/ Yaverpaşa Mahallesi*

## S

### 148. Sabuncular Sokak/ Adnan Menderes Mahallesi

**Sabun:** *Ar. i.* 1. Kirli ve yağlı şeyleri temizlemekte kullanılan, türlü yağlarla alkaliler birleştirilerek yapılan madde. 2. Bu maddenin kalıp durumunda olan biçimi.<sup>749</sup>

**Sabun-cu:** İsimden İsim Yapma Eki.

**Sabuncu-lar:** Çokluk eki.

### 149. Sanayi Cami Sokak/ Adnan Menderes Mahallesi

**Sanayi:** *Ar.* Ham maddeleri işlemek, enerji kaynaklarını yaratmak için kullanılan yöntemlerin ve araçların bütünü, işleyim, uran, endüstri.<sup>750</sup>

**Cami, -i:** *Ar. i. din b.* Müslümanların namaz kılmak için toplandıkları yer<sup>751</sup>

### 150. Selimiye Mahallesi

**Selim:** *Ar. s. esk.* 1. Doğru, dürüst, kusursuz. 2. Sonu iyi, tehlikesiz, kötücül olmayan, iyicil (ur veya hastalık).<sup>752</sup>

**Selim-iyeye:** isimden isim yapma eki

**Selimiye:** Yeşil, sarı çizgili ipekten yapılan giysi.<sup>753</sup>

### 151. Sema Sokak/ Yeşil Yurt Mahallesi

**Sema:** *Ar. i.* Gök<sup>754</sup>

<sup>748</sup> [https://webcache.googleusercontent.com/search?q=cache:-m1Y9qzX6MwJ:https://tr.wikipedia.org/wiki/Ruhi\\_K%25C4%25B1l%25C4%25B1%25C3%25A7k%25C4%25B1ra n+%cd=1&hl=tr&ct=clnk&gl=tr](https://webcache.googleusercontent.com/search?q=cache:-m1Y9qzX6MwJ:https://tr.wikipedia.org/wiki/Ruhi_K%25C4%25B1l%25C4%25B1%25C3%25A7k%25C4%25B1ra n+%cd=1&hl=tr&ct=clnk&gl=tr) (05/07/2017 – 23:01)

<sup>749</sup> Akalın, a.g.e, s. 1672

<sup>750</sup> Akalın, a.g.e, s. 1696

<sup>751</sup> Akalın, a.g.e, s. 343

<sup>752</sup> Akalın, a.g.e, s. 1726

<sup>753</sup> [http://www.tdk.gov.tr/index.php?option=com\\_bts&arama=kelime&guid=TDK.GTS.595d44418b8f65.36243088](http://www.tdk.gov.tr/index.php?option=com_bts&arama=kelime&guid=TDK.GTS.595d44418b8f65.36243088) (05/07/2017 – 23:02)

<sup>754</sup> Akalın, a.g.e, s. 1727



### 152. Servisler Sokak/ Adnan Menderes Mahallesi

**Servis:** *Fr. i.* 1. Sofrada hizmet etmekle görevli kimsenin yaptığı iş ve bu işin yapılma biçimi, sofra hizmeti. 2. Yemekte gerekli olan tabak, çatal, bıçak, kaşık, peçete vb. şeylerin tümü. 3. Bir yönetimde, bir kurum veya kuruluşta, bütünün bir parçasını oluşturan iş, hizmet; bu işin yapıldığı yer. 4. Burada görevli kimselerin tümü. 5. Herhangi bir kuruluşun ulaşım işlerinde kullanılan taşıma aracı. 6. Otomobil, beyaz eşya vb. ürünlerin bakım ve onarımlarının yapıldığı yer 7. *sp.* Voleybol, masa tenisi, tenis vb. oyunlarda oyuna başlama vuruşu.<sup>755</sup>

**Servis-ler:** Çokluk eki.

### 153. Suntacılar Sokak/ Adnan Menderes Mahallesi

**Sunta:** *Ar. sun + Far. ta-te i.* Doğramacılıkta kereste olarak kullanılan, sıkıştırılmış talaş ve yongadan yapılan tahta.<sup>756</sup>

**Sunta-çı:** İsimden İsim Yapma Eki

**Suntacı-lar:** Çokluk eki.

## Ş

### 154. Şair Abay Kunanbay Caddesi / Adnan Menderes Mahallesi

**Şair:** *Ar. i.* Şiir söyleyen veya yazan kimse, ozan<sup>757</sup>

**Abay:** *Tr. Erkek* 1. Beceri. 2. Seziş, anlayış. 3. Büyük erkek kardeş.<sup>758</sup>

**Şair Abay Kunanbayev:** (10 Ağustos 1845- 6 Temmuz 1904) bir Kazak şair, besteci ve filozofuydu. Liberal İslam'ı da temel alarak Kazak Medeniyetini Avrupa ve Rus medeniyetlerine yakınlaştırmayı hedefleyen bir reformcuydu.<sup>759</sup>

### 155. Şehidoğlu Sokak/ Yunus Emre Mahallesi

**Şehit, -di:** *Ar. i.* Kutsal bir ülkü veya inanç uğrunda ölen kimse<sup>760</sup>

**Oğul, -ğlu, -ulu:** *i.* Erkek evlat<sup>761</sup>

**Oğul-u:** Teklik III. Şahıs İyelik Eki

<sup>755</sup> Akalın, a.g.e, s. 1738

<sup>756</sup> Akalın, a.g.e, s. 1820

<sup>757</sup> Akalın, a.g.e, s. 1843

<sup>758</sup> [http://www.tdk.gov.tr/index.php?option=com\\_bts&arama=kelime&guid=TDK.GTS.595e204a2e8f41.971039](http://www.tdk.gov.tr/index.php?option=com_bts&arama=kelime&guid=TDK.GTS.595e204a2e8f41.971039)

83 (06/07/2017 – 14:36)

<sup>759</sup> İbrahim KALKAN, "Abay Kunanbayev" maddesi, Diyanet İslam Ansiklopedisi yıl: 2002, cilt: 26, sayfa: 373-375

<sup>760</sup> Akalın, a.g.e, s. 1855

<sup>761</sup> Akalın, a.g.e, s. 1491

**Şehit+Oğlu:** Belirtisiz İsim Tamlaması Şeklinde Oluşmuş Birleşik İsim.

**156. Şehit Aytun Doğan Sokak/ Alibeyli Mahallesi**

**Şehit, -di:** *Ar. i.* Kutsal bir ülkü veya inanç uğrunda ölen kimse<sup>762</sup>

**Ay:** *i.* 1. Art arda gelen iki yeni ay arasında geçen süre. 2. Yılın on iki bölümünden her biri 3. Bir ayın herhangi bir gününden ertesi ayın aynı gününe kadar geçen veya yaklaşık otuz gün olarak kabul edilen süre<sup>763</sup>

**Tun:** *Far.i. hlk.* Gizli yer, köşe bucak.<sup>764</sup>

**Ay+Tun:** İsim+İsim Şeklinde Oluşmuş Birleşik İsim.

**Doğan:** *i. hay. b.* Kartalgillerden, sırtı kül rengi ve enine çizgili, küçük kuş, fare vb. ile beslenen ve alıştırılarak kuş avında kullanılan yırtıcı bir kuş (*Falco peregrinus*).<sup>765</sup>

**Şehit Aytun Doğan:** 1973 yılında Osmaniye’de dünyaya gelmiştir. İlk ve ortaöğrenimini Mersin’de tamamlamış ve askerlik çağına kadar Bilgisayar Operatörü olarak çalışmıştır. Askerlik hizmetini yaptığı Tunceli Hozat Dalören Karakolunda 12/07/1995 tarihinde yol güvenliğini sağlarken bölücü terör örgütü mensuplarıyla çıkan silahlı çatışmada şehit olmuştur.<sup>766</sup>

**157. Şehit Bekir Evirgen Sokak/ Alibeyli Mahallesi**

**Şehit, -di:** *Ar. i.* Kutsal bir ülkü veya inanç uğrunda ölen kimse<sup>767</sup>

**Bekir:** *Ar. Erkek* Sabahları erken kalkmayı alışkanlık edinen kimse.<sup>768</sup>

**Evirgen:** *s. hlk.* İşini bilen, ölçülü ve hesaplı iş gören.<sup>769</sup>

**Şehit Bekir Evirgen:** 1975 yılında Osmaniye’nin Tüysüz Beldesi’nde doğdu. İlköğrenimini Tüysüz’de ortaöğrenimini Toprakkale Lisesi’nde tamamlamış ve askerlik çağına kadar köyünde ailesi ile birlikte çiftçilikle uğraşmıştır. 24/05/1997 tarihinde askerlik görevini yaptığı Şırnak Kızılsu kavşağında bulunan mevzilere bölücü terör örgütü tarafından döşenen mayınların patlaması sonucu şehit olmuştur. Şehit Bekir Evirgen Tüysüz Beldesi aile mezarlığına defnedilmiştir.<sup>770</sup>

**158. Şehit Bünyamin Korkmaz Sokak/ Karaboyunlu Mahallesi**

<sup>762</sup> Akalın, a.g.e, s. 1855

<sup>763</sup> Akalın, a.g.e, s. 151

<sup>764</sup> Akalın, a.g.e, s. 2007

<sup>765</sup> Akalın, a.g.e, s. 548

<sup>766</sup> Osmaniye Şehitler Albümü, s. 89

<sup>767</sup> Akalın, a.g.e, s. 1855

<sup>768</sup> [http://www.tdk.gov.tr/index.php?option=com\\_bts&arama=kelime&guid=TDK.GTS.595e206b444928.61700646](http://www.tdk.gov.tr/index.php?option=com_bts&arama=kelime&guid=TDK.GTS.595e206b444928.61700646) (06/07/2017 – 14:41)

<sup>769</sup> [http://www.tdk.gov.tr/index.php?option=com\\_bts&arama=kelime&guid=TDK.GTS.595e218e59b012.42887059](http://www.tdk.gov.tr/index.php?option=com_bts&arama=kelime&guid=TDK.GTS.595e218e59b012.42887059) (06/07/2017 – 14:42)

<sup>770</sup> Osmaniye Şehitler Albümü, s.137

**Şehit, -di:** *Ar. i.* Kutsal bir ülkü veya inanç uğrunda ölen kimse<sup>771</sup>

**Bünyamin:** *İbr.* Erkek Yakup Peygamber'in en küçük oğlunun adı.<sup>772</sup>

**Kork-maz:** Geniş Zaman III. Şahıs Olumsuzluk Eki

**Korkmaz:** *Tr.* Erkek Hiçbir şeyden korkmayan, yılmayan, cesur.<sup>773</sup>

**Şehit Bünyamin Korkmaz:** 1973 yılında Osmaniye'de dünyaya geldi. İlk ve ortaöğrenimini Osmaniye'de yükseköğrenimini Açık öğretim fakültesinde tamamlamıştır. Askerlik hizmetini yaptığı Muş Varto Cevizlidere Mevkiinde 12/06/1992 tarihinde bölücü terör örgütü mensuplarıyla çıkan silahlı çatışmada şehit olmuştur.<sup>774</sup>

#### 159. Şehit Erkan Kaya Sokak/ Rahime Hatun Mahallesi

**Şehit, -di:** *Ar. i.* Kutsal bir ülkü veya inanç uğrunda ölen kimse<sup>775</sup>

**Erkan:** *Tr.* Erkek Yiğit, erkek soydan gelen kimse.<sup>776</sup>

**Kaya:** *i* 1. Büyük ve sert taş kütleli 2. Kayaç.<sup>777</sup>

**Şehit Erkan Kaya:** 1974 yılında Osmaniye'nin Gökçedam (Hemite) Köyünde dünyaya gelmiştir. İlköğrenimini Gökçedam köyünde tamamlamış ve askerlik çağına kadar serbest çalışmıştır. Askerlik hizmetini yaptığı Hakkari'de 06/04/1995 tarihinde Üzümlü karakoluna giderken Kuzey Irak Metina Bölgesinde bölücü terör örgütleri tarafından pusuya düşürülmesi sonucu şehit olmuştur.<sup>778</sup>

#### 160. Şehit Hasan Kubat Sokak/ Cumhuriyet Mahallesi

**Şehit, -di:** *Ar. i.* Kutsal bir ülkü veya inanç uğrunda ölen kimse<sup>779</sup>

**Hasan:** *Ar.* Erkek 1. Güzel. 2. İyi ve hayırlı iş.<sup>780</sup>

**Kubat:** *s. hlk.* 1. Kaba, biçimsiz. 2. Davranışları kaba olan.<sup>781</sup>

**Şehit Hasan Kubat:** 1975 yılında Osmaniye'de dünyaya gelmiştir. İlk ve ortaöğrenimini Osmaniye'de tamamlamış ve askerlik çağına kadar tamircilik ile uğraşmıştır. Askerlik hizmetini yaptığı Hakkari Çukurca'da 02/08/1995 tarihinde bölücü terör örgütü mensupları ile çıkan çatışmada şehit olmuştur.<sup>782</sup>

<sup>771</sup> Akalın, a.g.e, s. 1855

<sup>772</sup> [http://www.tdk.gov.tr/index.php?option=com\\_bts&arama=kelime&guid=TDK.GTS.595e223f7cb654.93692551](http://www.tdk.gov.tr/index.php?option=com_bts&arama=kelime&guid=TDK.GTS.595e223f7cb654.93692551) (06/07/2017 – 14:47)

<sup>773</sup> [http://www.tdk.gov.tr/index.php?option=com\\_bts&arama=kelime&guid=TDK.GTS.595e22ddbce242.21493491](http://www.tdk.gov.tr/index.php?option=com_bts&arama=kelime&guid=TDK.GTS.595e22ddbce242.21493491) (06/07/2017 – 14:48)

<sup>774</sup> Osmaniye Şehitler Albümü, s.72

<sup>775</sup> Akalın, a.g.e, s. 1855

<sup>776</sup> [http://www.tdk.gov.tr/index.php?option=com\\_bts&arama=kelime&guid=TDK.GTS.595e21a8086e10.26495665](http://www.tdk.gov.tr/index.php?option=com_bts&arama=kelime&guid=TDK.GTS.595e21a8086e10.26495665) (06/07/2017 – 14:43)

<sup>777</sup> Akalın, a.g.e, s. 1113

<sup>778</sup> Osmaniye Şehitler Albümü, s.137

<sup>779</sup> Akalın, a.g.e, s. 1855

<sup>780</sup> [http://www.tdk.gov.tr/index.php?option=com\\_bts&arama=kelime&guid=TDK.GTS.595e21e1d970c8.85358890](http://www.tdk.gov.tr/index.php?option=com_bts&arama=kelime&guid=TDK.GTS.595e21e1d970c8.85358890) (06/07/2017 – 14:44)

<sup>781</sup> Akalın, a.g.e, s. 1245

<sup>782</sup> Osmaniye Şehitler Albümü, s.77

**161. Şehit İsmet Yavuz Sokak/ Alibeyli Mahallesi**

**Şehit, -di:** *Ar. i.* Kutsal bir ülkü veya inanç uğrunda ölen kimse<sup>783</sup>

**İsmet:** *Ar. i. esk.* 1. Ahlak kurallarına bağlı kalma durumu, sililik. 2. Dürüstlük, temizlik<sup>784</sup>

**Yavuz:** *s.* 1. Güçlü, çetin. 2. İyi, gürbüz, güzel. 3. *esk.* Kötü, fena.<sup>785</sup>

**Şehit İsmet Yavuz:** 1959 yılında Osmaniye’de dünyaya gelmiştir. İlk ve ortaöğrenimini Osmaniye’de tamamlamıştır. Askerlik hizmetini tamamladıktan sonra Osmaniye Belediyesinde işe başlamıştır. Antep-tepe diye anılan Osmaniye Belediyesine ait tesiste bölücü terör örgütü mensupları tarafından yapılan silahlı saldırıda şehit olmuştur.<sup>786</sup>

**162. Şehit Mehmet Tatlı Sokak/ Alibeyli Mahallesi**

**Şehit, -di:** *Ar. i.* Kutsal bir ülkü veya inanç uğrunda ölen kimse<sup>787</sup>

**Mehmet:** Arapça Muhammet isminin Türkçeleşmiş hali.<sup>788</sup>

**Muhammet:** *Ar. Erkek* 1. Övülmüş. 2. Hz. Muhammed’in adlarından biri.<sup>789</sup>

**Tatlı:** *s.* 1. Şeker tadında olan 2. Acı olmayan, **acı** karşıtı 3. *i.* Şekerle veya şekerli şeylerle yapılan yiyecek 4. *mec.* İnsanı çeken, göze, kulağa hoş gelen, rahatlatan, dinlendiren, sevindiren 5. *mec.* Sevimli, hoş 6. *zf. mec.* Hoşa gidecek bir biçimde, tatlılıkla<sup>790</sup>

**Şehit Mehmet Tatlı:** 1968 yılında Osmaniye’nin Kırmacı Köyünde dünyaya gelmiştir. İlk ve ortaöğrenimini Osmaniye’de tamamladıktan sonra Ankara J. Uzman Çvş. Okulundan mezun olmuştur. İlk görev yeri Batman Kozluk Bekirhan Karakolunda 23/08/1996 tarihinde bölücü terör örgütü mensuplarınca pusuya düşürülmesi sonucu şehit olmuştur.<sup>791</sup>

**163. Şehit Nazmi İnekçi Sokak/ Rahime Hatun Mahallesi**

**Şehit, -di:** *Ar. i.* Kutsal bir ülkü veya inanç uğrunda ölen kimse<sup>792</sup>

**Nazmi:** *Ar. Erkek* 1. Nazımla, sözle, şiirle ilgili. 2. Sıralı, tertipli.<sup>793</sup>

**İnek, -ği:** *i.* 1. Dişi sığır. 2. *argo* Çok çalışkan öğrenci.<sup>794</sup>

<sup>783</sup> Akalın, a.g.e, s. 1855

<sup>784</sup> Akalın, a.g.e, s. 984

<sup>785</sup> Akalın, a.g.e, s. 2149

<sup>786</sup> Osmaniye Şehitler Albümü, s.202

<sup>787</sup> Akalın, a.g.e, s. 1855

<sup>788</sup> [http://www.tdk.gov.tr/index.php?option=com\\_bts&arama=kelime&guid=TDK.GTS.595e23a56953a1.71913703](http://www.tdk.gov.tr/index.php?option=com_bts&arama=kelime&guid=TDK.GTS.595e23a56953a1.71913703) (06/07/2017 – 14:50)

<sup>789</sup> [http://www.tdk.gov.tr/index.php?option=com\\_bts&arama=kelime&guid=TDK.GTS.595e23aa381cc0.18348775](http://www.tdk.gov.tr/index.php?option=com_bts&arama=kelime&guid=TDK.GTS.595e23aa381cc0.18348775) (06/07/2017 – 14:51)

<sup>790</sup> Akalın, a.g.e, s. 1919

<sup>791</sup> Osmaniye Şehitler Albümü, s.28

<sup>792</sup> Akalın, a.g.e, s. 1855

<sup>793</sup> [http://www.tdk.gov.tr/index.php?option=com\\_bts&arama=kelime&guid=TDK.GTS.595e23c0b23544.51287384](http://www.tdk.gov.tr/index.php?option=com_bts&arama=kelime&guid=TDK.GTS.595e23c0b23544.51287384) (06/07/2017 – 14:53)

**İnek-çi:** İsimden İsim Yapma Eki.

**Şehit Nazmi İnekçi:** 1971 yılında Osmaniye'nin Kırmacılı Köyünde dünyaya gelmiştir. İlköğrenimini Kırmacılı köyü ile Bahçe köyünde, ortaöğrenimini Osmaniye'de tamamladıktan sonra 1991 yılında Afyon Emirdağ Uzman Çavuş okulunu bitirerek Mardin Dargeçit'te göreve başlamıştır. 13/01/1995 tarihinde Diyarbakır'dan Mardin'e giderken içinde bulunduğu helikoptere bölücü terör örgütü mensuplarınca roketle düzenlenen saldırıda şehit olmuştur.<sup>795</sup>

#### 164. Şehit Tahir Toka Sokak/ Alibeyli Mahallesi

**Şehit, -di:** Ar. i. Kutsal bir ülkü veya inanç uğrunda ölen kimse<sup>796</sup>

**Tahir:** Ar. Erkek Temiz, pak.<sup>797</sup>

**Toka:** i. 1. Kemer, kayış, ayakkabı vb.nin iki ucunu birbirine bağlamaya, bunları istenilen genişlikte tutmaya yarayan, türlü biçimlerde tutturmalık. 2. Kadınların saçlarını bir arada tutmaya yarayan, bazen de süs olarak kullanılan araç<sup>798</sup>

**Şehit Tahir Toka:** 1970 yılında Kahramanmaraş'ın Göksun ilçesinde dünyaya gelmiştir. İlköğrenimini Göksun İlçesi Çardak Köyünde, ortaöğrenimini Osmaniye Endüstri Meslek Lisesi'nde tamamlamıştır. 1998 yılında Gaziantep Polis Okulundan mezun olarak İstanbul Çev. Kuv. Şb. Müdürlüğünde göreve başlamıştır. 11/12/2000 tarihinde içinde buldukları polis otosuna bölücü terör örgütü mensuplarınca açılan ateş sonucu şehit olmuştur.<sup>799</sup>

#### 165. Şehit Ali Üzüm Sokak/ Yunus Emre Mahallesi

**Şehit, -di:** Ar. i. Kutsal bir ülkü veya inanç uğrunda ölen kimse<sup>800</sup>

**Ali sıfat (a:li:) Arapça 'ālī:** Yüce, yüksek<sup>801</sup>

**Üzüm:** i. bit. b. Asmanın taze veya kuru olarak yenilen ve salkım durumunda bulunan meyvesi.<sup>802</sup>

**Şehit Ali Üzüm:** 1977 yılında Osmaniye'de dünyaya gelmiştir. İlköğrenimini Bahçe köyünde, lise öğrenimini Osmaniye Ticaret meslek lisesinde tamamlamıştır. Askerlik görevine kadar ailesi ile birlikte Osmaniye ili Bahçe köyünde çiftçilik ile uğraşmıştır. 07/02/1998 tarihinde Şırnak Derekatı bölgesinde bölücü terör örgütü ile girilen çatışma sonucu şehit düşmüştür.<sup>803</sup>

#### 166. Şehit Eyüp Çelik Sokak/ Rahime Hatun Mahallesi

<sup>794</sup> Akalın, a.g.e, s. 969

<sup>795</sup> Osmaniye Şehitler Albümü, s.30

<sup>796</sup> Akalın, a.g.e, s. 1855

<sup>797</sup> [http://www.tdk.gov.tr/index.php?option=com\\_bts&arama=kelime&guid=TDK.GTS.595e244b1946a7.480615](http://www.tdk.gov.tr/index.php?option=com_bts&arama=kelime&guid=TDK.GTS.595e244b1946a7.480615)

85 (06/07/2017 – 14:54)

<sup>798</sup> Akalın, a.g.e, s. 1987

<sup>799</sup> Osmaniye Şehitler Albümü, s.189

<sup>800</sup> Akalın, a.g.e, s. 1855

<sup>801</sup> Akalın, a.g.e, s. 75

<sup>802</sup> Akalın, a.g.e, s. 2070

<sup>803</sup> Osmaniye Şehitler Albümü, s.70

**Şehit, -di:** *Ar. i.* Kutsal bir ülkü veya inanç uğrunda ölen kimse<sup>804</sup>

**Eyüp:** *Ar. Erkek* 1. Çok ıstırap çeken kimse.2. Kuran'da adı geçen ve sabırlı insan örneği olarak gösterilen peygamber.<sup>805</sup>

**Çelik, -ği:** *i.* 1. Su verilerek çok sert ve esnek bir duruma getirilebilen, birleşiminde az miktarda karbon bulunan demir ve karbon alaşımı, polat 2. s. Bu alaşımdan yapılmış 3. s. Zayıf fakat güçlü (vücut)<sup>806</sup>

**Eyüp Çelik:** Ülkücü hareketi içinde aktif bir şekilde görev almış ve davası uğruna canını vermiştir. MHP'li Osmaniye Belediyesinin adını ölümsüzleştirdiği ülkü şehidi.

### 167. Şehit Metin Kaya Sokak/ Kurtuluş Mahallesi

**Şehit, -di:** *Ar. i.* Kutsal bir ülkü veya inanç uğrunda ölen kimse<sup>807</sup>

**Metin:** *Ar. s.* Acılar karşısında dayanma gücünü yitirmeyen, sağlam, dayanıklı, metanetli<sup>808</sup>

**Kaya:** *i.* 1. Büyük ve sert taş kütleli 2. Kayaç.<sup>809</sup>

**Şehit Metin Kaya:** Hakkari Çukurca'da 04/07/1995 tarihinde PKK terör örgütü ile çıkan çatışmada şehit olan Osmaniye piyade er.<sup>810</sup>

### 168. Şehit Murat Karaman Sokak/ M. Akif Ersoy Mahallesi

**Şehit, -di:** *Ar. i.* Kutsal bir ülkü veya inanç uğrunda ölen kimse<sup>811</sup>

**Murat, -di:** *Ar. i.* 1. İstek, dilek. 2. Amaç, erek, gaye<sup>812</sup>

**Karaman:** *i. hay. b.* Orta Anadolu'da yetiştirilen, kuyruğu iri ve yağlı bir tür koyun.<sup>813</sup>

**Şehit Murat Karaman:** Şırnak'ta 10 Haziran 2007'de PKK terör örgütü ile girdiği çatışmada şehit olan Osmaniye piyade onbaşı.<sup>814</sup>

### 169. Şehit Ömer Koç Sokak/ Yunus Emre Mahallesi

**Şehit, -di:** *Ar. i.* Kutsal bir ülkü veya inanç uğrunda ölen kimse<sup>815</sup>

**Ömer:** *Ar. Erkek* 1. Yaşama, yaşayış, hayat, canlılık. 2. İkinci halife.<sup>816</sup>

<sup>804</sup> Akalın, a.g.e, s. 1855

<sup>805</sup> [http://www.tdk.gov.tr/index.php?option=com\\_bts&arama=kelime&guid=TDK.GTS.595e249e9c47c3.04853257](http://www.tdk.gov.tr/index.php?option=com_bts&arama=kelime&guid=TDK.GTS.595e249e9c47c3.04853257) (06/07/2017 – 14:56)

<sup>806</sup> Akalın, a.g.e, s. 411

<sup>807</sup> Akalın, a.g.e, s. 1855

<sup>808</sup> Akalın, a.g.e, s. 1382

<sup>809</sup> Akalın, a.g.e, s. 1113

<sup>810</sup> <https://www.facebook.com/267274756710531/videos/750291345075534/> (13/03/2018 – Saat:18:35)

<sup>811</sup> Akalın, a.g.e, s. 1855

<sup>812</sup> Akalın, a.g.e, s. 1421

<sup>813</sup> Akalın, a.g.e, s. 1079

<sup>814</sup> <https://www.facebook.com/267274756710531/videos/750291345075534/> (13/03/2018 – Saat:18:35)

<sup>815</sup> Akalın, a.g.e, s. 1855

**Koç:** 1. Damızlık erkek koyun. 2. *mec.* Sağlıklı, gürbüz genç erkek<sup>817</sup>

**Şehit Ömer Koç:** 1976 yılında Osmaniye’de dünyaya gelmiştir. İlk ve ortaöğrenimini Osmaniye’de tamamlamış ve askerlik çağına kadar serbest çalışmıştır. Askerlik hizmetini tamamladıktan sonra J. Uzm. Onb. olarak atandığı Siirt Özel Hrk. Tb. Kom.’da 16/02/2001 tarihinde bölücü terör örgütü mensuplarıyla girmiş olduğu silahlı çatışmada şehit olmuştur.<sup>818</sup>

#### 170. Şehit Pınar Akdağ Sokak/ Kazım Karabekir Mahallesi

**Şehit, -di:** *Ar. i.* Kutsal bir ülkü veya inanç uğrunda ölen kimse<sup>819</sup>

**Pınar:** *i.* 1. Yerden kaynayarak çıkan su, kaynak 2. Bu suyun çıktığı yer, kaynak, memba. 3. Çeşme.<sup>820</sup>

**Ak i.** Kar, süt vb.nin rengi, beyaz, kara ve siyah karıştı<sup>821</sup>

**Dağ:** *i.* Yer kabuğunun çıkıntılı, yüksek, eğimli yamaçlarıyla çevresine hâkim ve oldukça geniş bir alana yayılan bölümü.<sup>822</sup>

**Ak+Dağ:** Sıfat Tamlaması Şeklinde Oluşmuş Birleşik İsim.

**Şehit Pınar Akdağ:** Osmaniye’nin Kanlıgeçit BOTAŞ Jandarma Koruma Karakolu ile içinde ailelerin de yaşadığı lojmanların yer aldığı Jandarma Komando Bölük binalarına, 10 Haziran 2010 günü, saat 21.55 sularında bölücü terör örgütü mensuplarınca roketatar ve uzun namlulu silahlarla taciz ateşi açılmıştır. Açılan ateş sonucu, lojmanda bulunan J.Tğm. Cumhur AKDAĞ’ın eşi Pınar AKDAĞ (23) başından yaralanmış ve kaldırıldığı hastanede yapılan tüm müdahalelere rağmen hayatını kaybetmiştir.<sup>823</sup>

*Şehit Pınar Akdağ Sokak/ M. Fevzi Çakmak Mahallesi*

#### 171. Şehit Polis Ahmet Tıraş Sokak/ Cumhuriyet Mahallesi

**Şehit, -di:** *Ar. i.* Kutsal bir ülkü veya inanç uğrunda ölen kimse<sup>824</sup>

**Polis:** *Fr. i.* 1. Şehirde kamu düzenini, huzur ve güvenliği sağlayan kuruluş, kolluk, zabıta. 2. Bu kuruluştaki yer alan görevli, kollukçu<sup>825</sup>

**Ahmet:** *Ar. Erkek* Övülmeye layık, övülmüş.<sup>826</sup>

---

<sup>816</sup> [http://www.tdk.gov.tr/index.php?option=com\\_bts&arama=kelime&guid=TDK.GTS.595e25035e0ac8.20284191](http://www.tdk.gov.tr/index.php?option=com_bts&arama=kelime&guid=TDK.GTS.595e25035e0ac8.20284191) (06/07/2017 – 14:58)

<sup>817</sup> Akalın, a.g.e, s. 1193

<sup>818</sup> Osmaniye Şehitler Albümü, s.47

<sup>819</sup> Akalın, a.g.e, s. 1855

<sup>820</sup> Akalın, a.g.e, s. 1604

<sup>821</sup> Akalın, a.g.e, s. 46

<sup>822</sup> Akalın, a.g.e, s. 458

<sup>823</sup> <http://www.ihacom.tr/haber-pinar-akdag-son-yolculuguna-ugurlandi-125132/> (13/03/2018 – Saat: 17:58)

<sup>824</sup> Akalın, a.g.e, s. 1855

<sup>825</sup> Akalın, a.g.e, s. 1618

<sup>826</sup> [http://www.tdk.gov.tr/index.php?option=com\\_bts&arama=kelime&guid=TDK.GTS.595e256b7d4f58.64749989](http://www.tdk.gov.tr/index.php?option=com_bts&arama=kelime&guid=TDK.GTS.595e256b7d4f58.64749989) (06/07/2017 – 14:59)



**Tıraş:** *Far. i.* 1. Saç veya sakalı kesme işi, yülüme 2. Erkek saçını belli bir biçim vererek kesme 3. Kesilme ve kazınma zamanı gelmiş saç ve sakal 4. Bir şeyin üzerindeki pürüzleri alma, belli bir biçim vermek için yontma. 5. *argo* Yalan, asılsız, bıktırıcı söz<sup>827</sup>

**Şehit Polis Ahmet Tıraş:** 1965 yılında Osmaniye’ de dünyaya gelmiştir. İlk ve ortaöğrenimini Osmaniye’de tamamlamıştır. 1989 yılında İstanbul Polis Okulundan mezun olduktan sonra Rize ili Ardeşen ilçe Emn. Müd.’nde göreve başlamıştır. 11/05/1995 tarihinde trafik kazası sonucu şehit olmuştur.<sup>828</sup>

## 172. Şehit Süreyya Atalay Sokak/ Rahime Hatun Mahallesi

**Şehit, -di:** *Ar. i.* Kutsal bir ülkü veya inanç uğrunda ölen kimse.<sup>829</sup>

**Süreyya:** *Ar. öz. i. gök b.* Ülker.<sup>830</sup>

**Ata+lay:** İsimden isim yapma eki.

**Atalay:** *Tr. Erkek* Ünlü, namılı, şöhretli kimse.<sup>831</sup>

**Şehit Süreyya Atalay:** 1970 yılında Osmaniye’nin Tecirli Köyünde dünyaya gelmiştir. İlk ve ortaöğrenimini Osmaniye’de tamamlamış ve askerlik çağına kadar köyünde ailesi ile birlikte çiftçilikle uğraşmıştır. Askerlik hizmetini bitirdikten sonra P. Uzm. Çvş. olarak ilk görev yeri olan Mardin ili Derik ilçesine bağlı Dumsal mezrasında 16/02/1993 tarihinde bölücü terör örgütü mensuplarıyla girilen çatışma sonucu şehit olmuştur.<sup>832</sup>

## 173. Şehit Asb. Kemal Yapar Sokak/ Esenevler Mahallesi

**Şehit, -di:** *Ar. i.* Kutsal bir ülkü veya inanç uğrunda ölen kimse.<sup>833</sup>

**Ast:** *i.* 1. Alt. 2. Birinin buyruğu altında olan görevli, madun. 3. Birine göre alt aşamada olan kimse, madun. 4. *ask.* Rütbe veya kıdemce küçük olan asker.<sup>834</sup>

**Subay:** *i. ask.* Silahlı kuvvetlerde asteğmenden orgeneral veya oramirale kadar rütbedeki asker.<sup>835</sup>

**Astsubay:** *i. ask.* Silahlı Kuvvetler Yasası'na göre astsubay meslek yüksekokullarında yetişerek Silahlı Kuvvetlere katılan astsubay çavuştan astsubay kıdemli başçavuşa kadar rütbesi olan asker, gedikli.<sup>836</sup>

**Kemal, -li:** *Ar. i.* 1. Bilgi ve erdem bakımından olgunluk, yetkinlik, erginlik, eksiksizlik. 2. Eder, tutar.<sup>837</sup>

<sup>827</sup> Akalın, a.g.e, s. 1977

<sup>828</sup> Osmaniye Şehitler Albümü, s.179

<sup>829</sup> Akalın, a.g.e, s. 1855

<sup>830</sup> Akalın, a.g.e, s. 1830

<sup>831</sup> [http://www.tdk.gov.tr/index.php?option=com\\_bts&arama=kelime&guid=TDK.GTS.595e25b8a00c47.105117](http://www.tdk.gov.tr/index.php?option=com_bts&arama=kelime&guid=TDK.GTS.595e25b8a00c47.105117)

<sup>71</sup> (06/07/2017 – 15:00)

<sup>832</sup> Osmaniye Şehitler Albümü, s.117

<sup>833</sup> Akalın, a.g.e, s. 1855

<sup>834</sup> Akalın, a.g.e, s. 133

<sup>835</sup> Akalın, a.g.e, s. 1814

<sup>836</sup> Akalın, a.g.e, s. 134

<sup>837</sup> Akalın, a.g.e, s. 1131



**Yapmak, -ar:** (-i) 1. Ortaya koymak, gerçekleştirmek, oluşturmak, meydana getirmek  
2. (nsz) Olmasına yol açmak 3. (nsz) Yol almak. 4. Onarmak, tamir etmek 5. (nsz) Bir şeyi başka bir şey durumuna getirmek 6. Bir dileği, bir isteği yerine getirmek, uygulamak, ifa etmek.<sup>838</sup>

**Şehit Kemal Yapar:** Kıbrıs Harekâtında şehit olan piyade kıdemli başçavuş.<sup>839</sup>

#### 174. Şehit Başçavuş Hakim Gündoğdu Sokak/ M. Fevzi Çakmak Mahallesi

**Şehit, -di:** Ar. i. Kutsal bir ülkü veya inanç uğrunda ölen kimse.<sup>840</sup>

**Baş:** i. 1. anat. İnsan ve hayvanlarda beyin, göz, kulak, burun, ağız vb. organları kapsayan, vücudun üst veya önünde bulunan bölüm, kafa, ser 2. Bir topluluğu yöneten kimse 3. Başlangıç 4. Temel, esas 5. Arazide en yüksek nokta 6. Bir şeyin genellikle toparlakça ucu 7. Bir şeyin uçlarından biri.<sup>841</sup>

**Çavuş:** i. 1. Bir işin veya işçilerin başında bulunan ve onları yöneten sorumlu kimse. 2. tar. Osmanlı Devleti teşkilatında çeşitli hizmetler yapan görevli. 3. tar. Osmanlı ordusunda üst komutanların buyruklarını ast komutanlara ulaştıran görevli. 4. ask. Onbaşından sonra gelen ve görevi manga komutanlığı olan erbaş 5. ask. Askerî okullarda sınıf başkanı<sup>842</sup>

Baş+Çavuş: İsim+İsim Şeklinde Oluşmuş Birleşik İsim.

**Başçavuş:** i. ask. 1. Astsubay başçavuş 2. tar. Yeniçeri Ocağının çavuşu.<sup>843</sup>

**Hakim:** Ar. s. esk. 1. Bilge. 2. din b. Her şeyi bilen (Tanrı).<sup>844</sup>

**Gündoğdu:** Doğu. Doğu rüzgârı. Ayçiçeği.<sup>845</sup>

**Şehit Başçavuş Hakim Gündoğdu:** 1963 yılında Gaziantep'in Nizip ilçesinde dünyaya geldi. İlk ve ortaöğrenimini Kadırlı'da tamamlamıştır. Askeri oklu bitirmesine müteakip göreve başlamıştır. Son görev yeri olan İstanbul Zeytinburnu'ndaki birliğinde yapılan spor faaliyetinde kalp krizi geçirerek kaldırıldığı GATA hastanesinde 22/12/2005 tarihinde şehit olmuştur.<sup>846</sup>

#### 175. Şehit Faruk Gürlek Sokak/ Yedi Ocak Mahallesi

**Şehit, -di:** Ar. i. Kutsal bir ülkü veya inanç uğrunda ölen kimse.<sup>847</sup>

**Faruk:** Ar. Erkek 1. Haklıyı haksızdan ayıran, adaletli. 2. Keskin. 3. Hz. Ömer'in lakabı.<sup>848</sup>

<sup>838</sup> Akalın, a.g.e, s. 2130

<sup>839</sup> <http://www.turktoresi.com/viewtopic.php?f=34&t=3107>

<sup>840</sup> Akalın, a.g.e, s. 1855

<sup>841</sup> Akalın, a.g.e, s. 203

<sup>842</sup> Akalın, a.g.e, s. 403

<sup>843</sup> Akalın, a.g.e, s. 215

<sup>844</sup> Akalın, a.g.e, s. 831

<sup>845</sup> [http://www.tdk.gov.tr/index.php?option=com\\_bts&arama=kelime&guid=TDK.GTS.595e25f096db80.79851559](http://www.tdk.gov.tr/index.php?option=com_bts&arama=kelime&guid=TDK.GTS.595e25f096db80.79851559) (06/07/2017 – 15:07)

<sup>846</sup> Osmaniye Şehitler Albümü, s.108

<sup>847</sup> Akalın, a.g.e, s. 1855

<sup>848</sup> [http://www.tdk.gov.tr/index.php?option=com\\_bts&arama=kelime&guid=TDK.GTS.595e2798081d58.66889007](http://www.tdk.gov.tr/index.php?option=com_bts&arama=kelime&guid=TDK.GTS.595e2798081d58.66889007) (06/07/2017 – 15:08)

**Gürle+k:** Fiilden isim yapma eki.

**Gürlek, -ği:** *i.* Çağlayan.<sup>849</sup>

**Şehit Faruk Gürlek:** Terör örgütü ile çıkan çatışma sonucu şehit olan Osmaniye’li piyade er.<sup>850</sup>

### 176. Şehit Plt. Tğm. Yusuf Yanar Sokak/ Hacı Osmanlı Mahallesi

**Şehit, -di:** *Ar. i.* Kutsal bir ülkü veya inanç uğrunda ölen kimse.<sup>851</sup>

**Pilot:** *Fr. i.* 1. Bir hava taşıtını kullanmak ve yönetmekle görevli kimse. 2. Otomobil yarışlarında aracı kullanan kimse. 3. *s.* Deneme niteliğinde olan<sup>852</sup>

**Teğmen:** *i. ask.* Orduda rütbesi asteğmenle üsteğmen arasında olan, takım komutanlığı yapan subay, mülazım.<sup>853</sup>

**Yusuf:** *İbr. Erkek* 1. İnleyen, ah eden.2. İnilti.<sup>854</sup>

**Yanar:** *Tr. Erkek* 1. Parlayan, parıldayan. 2. Kaplıca. 3. Aralık ve Ocak ayı.<sup>855</sup>

**Şehit Plt. Tğm. Yusuf Yanar:** 1951 yılında Osmaniye’de dünyaya gelmiştir. İlk ve ortaöğrenimini Osmaniye’de tamamlamıştır. 27/09/1973 tarihinde Kıbrıs Barış Harekâtı başlangıcında Kıbrıs’tan dönüşte Malatya havaalanına inişi sırasında teknik bir arıza nedeniyle kumanda ettiği uçağın düşmesi sonucu şehit olmuştur.<sup>856</sup>

### 177. Şehit J. Er. Süleyman Gümüştekin Sokak/ Adnan Menderes Mahallesi

**Şehit, -di:** *Ar. i.* Kutsal bir ülkü veya inanç uğrunda ölen kimse.<sup>857</sup>

**Jandarma:** *İt. i.* 1. *ask.* Yurt içinde genel güvenliği ve kamu düzenini korumakla görevli, yasa ve nizamların koyduğu hükümlerin yürütülmesini ve bunlara dayanan hükümet emirlerinin yerine getirilmesini sağlayan silahlı askerî kuvvet. 2. *ask.* Bu kuvvette görevli olan kimse. 3. *s. mec.* Açık göz.<sup>858</sup>

**Er:** *i.* 1. Erkek 2. İşini iyi bilen, yetenekli kimse 3. *s.* Kahraman, yiğit. 4. *ask.* Rütbesiz asker, nefer 5. *hlk.* Koca.<sup>859</sup>

**Süleyman:** *İbr. Erkek* 1. Huzur, sükûn.2. Kur’an-ı Kerim’de adı geçen peygamberlerden biri.<sup>860</sup>

<sup>849</sup> Akalın, a.g.e, s. 815

<sup>850</sup> <https://www.haberler.com/osmaniye-belediyesinden-iki-acilis-4432166-haberi/>

<sup>851</sup> Akalın, a.g.e, s. 1855

<sup>852</sup> Akalın, a.g.e, s. 1607

<sup>853</sup> Akalın, a.g.e, s. 1932

<sup>854</sup> [http://www.tdk.gov.tr/index.php?option=com\\_bts&arama=kelime&guid=TDK.GTS.595e27d7997d07.67406834](http://www.tdk.gov.tr/index.php?option=com_bts&arama=kelime&guid=TDK.GTS.595e27d7997d07.67406834) (06/07/2017 – 15:12)

<sup>855</sup> [http://www.tdk.gov.tr/index.php?option=com\\_bts&arama=kelime&guid=TDK.GTS.595e28af346c47.61327544](http://www.tdk.gov.tr/index.php?option=com_bts&arama=kelime&guid=TDK.GTS.595e28af346c47.61327544) (06/07/2017 – 15:13)

<sup>856</sup> Osmaniye Şehitler Albümü, s.104

<sup>857</sup> Akalın, a.g.e, s. 1855

<sup>858</sup> Akalın, a.g.e, s. 1013

<sup>859</sup> Akalın, a.g.e, s. 641

**Gümüştekin:** *Tr. Erkek* Dürüst, doğru ve değerli olan.<sup>861</sup>

**Şehit J. Er. Süleyman Gümüştekin:** 1980 yılında Şanlıurfa'nın Suruç ilçesinde dünyaya gelmiştir. İlköğrenimini Mersin-Tarsus'ta ve Osmaniye'de tamamlamıştır. Vatani görevini yaptığı Çorum Sungürlü'de 09/11/2001 tarihinde bölücü terör örgütü mensuplarıyla girilen çatışmada şehit olmuştur.<sup>862</sup>

### 178. Şehit J. Uzm. Çvş. Süleyman Danacı Sokak/ Şirinevler Mahallesi

**Şehit, -di:** *Ar. i.* Kutsal bir ülkü veya inanç uğrunda ölen kimse.<sup>863</sup>

**Jandarma:** *İt. i.* 1. *ask.* Yurt içinde genel güvenliği ve kamu düzenini korumakla görevli, yasa ve nizamların koyduğu hükümlerin yürütülmesini ve bunlara dayanan hükümet emirlerinin yerine getirilmesini sağlayan silahlı askerî kuvvet. 2. *ask.* Bu kuvvette görevli olan kimse. 3. *s. mec.* Açık göz.<sup>864</sup>

**Uzman:** *s.* 1. Belli bir işte, belli bir konuda bilgi, görüş ve becerisi çok olan (kimse), mütehassis, kompetan 2. *a.* Belli bir bilim dalında lisansüstü öğrenim derecesine sahip kimse, spesiyalist. 3. *a.* Bilirkişi.<sup>865</sup>

**Çavuş:** *i.* 1. Bir işin veya işçilerin başında bulunan ve onları yöneten sorumlu kimse. 2. *tar.* Osmanlı Devleti teşkilatında çeşitli hizmetler yapan görevli. 3. *tar.* Osmanlı ordusunda üst komutanların buyruklarını ast komutanlara ulaştıran görevli. 4. *ask.* Onbaşidan sonra gelen ve görevi manga komutanlığı olan erbaş 5. *ask.* Askerî okullarda sınıf başkanı<sup>866</sup>

**Süleyman:** *İbr. Erkek* 1. Huzur, sükûn. 2. Kur'an-ı Kerim'de adı geçen peygamberlerden biri.<sup>867</sup>

**Dana:** *i. hay. b.* İneğin, sütten kesildikten sonra bir yaşına kadar olan yavrusu.<sup>868</sup>

**Dana-cr:** İsimden İsim Yapma Eki.

**Şehit J. Uzm. Çvş. Süleyman Danacı:** 1973 yılında Osmaniye'de dünyaya gelmiştir. J. Uzm. Erbaş olarak Mardin'de 1996'da göreve başlamış, Bilecik ve Van'da görevine devam etmiştir. 21/07/2006 tarihinde Van'ın Gürpınar ilçesi Çalyan mevkiinde bölücü terör örgütü mensuplarının açtığı ateş sonucu şehit olmuştur.<sup>869</sup>

### 179. Şehit Plt.Kd. Bnb.Oğuz Apanoğlu Sokak/ Ali Bekirli Mahallesi

**Şehit, -di:** *Ar. i.* Kutsal bir ülkü veya inanç uğrunda ölen kimse.<sup>870</sup>

<sup>860</sup> [http://www.tdk.gov.tr/index.php?option=com\\_bts&arama=kelime&guid=TDK.GTS.595e28e19572e5.34067312](http://www.tdk.gov.tr/index.php?option=com_bts&arama=kelime&guid=TDK.GTS.595e28e19572e5.34067312) (06/07/2017 – 15:14)

<sup>861</sup> [http://www.tdk.gov.tr/index.php?option=com\\_bts&arama=kelime&guid=TDK.GTS.595e2944a14719.31216576](http://www.tdk.gov.tr/index.php?option=com_bts&arama=kelime&guid=TDK.GTS.595e2944a14719.31216576) (06/07/2017 – 15:15)

<sup>862</sup> Osmaniye Şehitler Albümü, s.94

<sup>863</sup> Akalın, a.g.e, s. 1855

<sup>864</sup> Akalın, a.g.e, s. 1013

<sup>865</sup> Akalın, a.g.e, s. 2050

<sup>866</sup> Akalın, a.g.e, s. 403

<sup>867</sup> [http://www.tdk.gov.tr/index.php?option=com\\_bts&arama=kelime&guid=TDK.GTS.595e28e19572e5.34067312](http://www.tdk.gov.tr/index.php?option=com_bts&arama=kelime&guid=TDK.GTS.595e28e19572e5.34067312) (06/07/2017 – 15:14)

<sup>868</sup> Akalın, a.g.e, s. 471

<sup>869</sup> Osmaniye Şehitler Albümü, s. 24

<sup>870</sup> Akalın, a.g.e, s. 1855

**Pilot:** *Fr. i.* 1. Bir hava taşıtını kullanmak ve yönetmekle görevli kimse. 2. Otomobil yarışlarında aracı kullanan kimse. 3. *s.* Deneme niteliğinde olan<sup>871</sup>

**Kıdem-li:** İsimden İsim Yapma Eki.

**Kıdemli:** *s.* 1. Bir işte eski ve deneyimi çok olan. 2. *a.* Sınıf temsilcisi, mümessil.<sup>872</sup>

**Bin+Başı:** Belirtisiz İsim Tamlaması Şeklinde Oluşmuş Birleşik İsim.

**Binbaşı, -yı:** *i. ask.* Orduda rütbesi yüzbaşı ile yarbay arasında bulunan ve asıl görevi tabur komutanlığı olan subay.<sup>873</sup>

**Oğuz:** *öz. i.* XI. yüzyılda Harezmi bölgesinde toplu olarak yaşayan ve daha sonra batıya doğru göç ederek bugünkü Türkmen, Azeri, Gagavuz ve Türkiye Türklerinin aslını oluşturan büyük bir Türk boyu.<sup>874</sup>

**Apan:** *Kazakça* in, oyulan yer, çukur.<sup>875</sup>

**Oğul, -ğlu, -ulu:** *i.* Erkek evlat<sup>876</sup>

**Oğul-u:** Teklik III. Şahıs İyelik Eki

**Apan+Oğlu:** Belirtisiz İsim Tamlaması Şeklinde Oluşmuş Birleşik İsim

**Şehit Plt. Kd. Bnb. Oğuz Apanoğlu:** 1952 yılında Osmaniye’de dünyaya gelmiştir. İlk ve ortaöğrenimini Osmaniye’de tamamlamış, 1972 yılında P. Tğm. Olarak mezun olmuştur. 1976 yılında K.K.Havacılık okulunu bitirerek Plt.Tğm. olmuştur. Sırasıyla Erzurum, Dört Yol, Ankara, Elazığ ve Ankara’da görev yapmıştır. Son olarak Cumhurbaşkanı özel pilotu olarak Sarıkamış kış tatbikatına giderken 25/02/1992 Salı günü Elbistan’ın Armutlu Köyü yakınlarında helikopterinini düşmesi sonucu şehit olmuştur.<sup>877</sup>

*Şehit Plt. Kd. Bnb .Oğuz Apanoğlu Sokak/ Hacı Osmanlı Mahallesi*

## 180. Şehit Mehmet Çatal Sokak/ Yedi Ocak Mahallesi

**Şehit, -di:** *Ar. i.* Kutsal bir ülkü veya inanç uğrunda ölen kimse.<sup>878</sup>

**Mehmet:** Arapça Muhammet isminin Türkçeleşmiş hali.<sup>879</sup>

**Muhammet:** *Ar. Erkek* 1. Övülmüş. 2. Hz. Muhammed’in adlarından biri.<sup>880</sup>

**Çatal:** *i.* 1. İki veya daha çok kola ayrılan değnek. 2. Yol, ağaç gibi kollara ayrılan şeylerin ayrılma yeri. 3. Dallı olan şeylerin her kolu. 4. Yemek yerken kullanılan iki, üç veya dört uzun dişli çoğunlukla

<sup>871</sup> Akalın, a.g.e, s. 1607

<sup>872</sup> Akalın, a.g.e, s. 1151

<sup>873</sup> Akalın, a.g.e, s. 273

<sup>874</sup> Akalın, a.g.e, s. 1491

<sup>875</sup> <http://ctle.pau.edu.tr/kztr/index.php> (06/07/2017 - 15:18)

<sup>876</sup> Akalın, a.g.e, s. 1491

<sup>877</sup> Osmaniye Şehitler Albümü, s. 100

<sup>878</sup> Akalın, a.g.e, s. 1855

<sup>879</sup> [http://www.tdk.gov.tr/index.php?option=com\\_bts&arama=kelime&guid=TDK.GTS.595e2a2f862f76.62049275](http://www.tdk.gov.tr/index.php?option=com_bts&arama=kelime&guid=TDK.GTS.595e2a2f862f76.62049275) (06/07/2017 – 15:19)

<sup>880</sup> [http://www.tdk.gov.tr/index.php?option=com\\_bts&arama=kelime&guid=TDK.GTS.595e2a6d983cc8.25473394](http://www.tdk.gov.tr/index.php?option=com_bts&arama=kelime&guid=TDK.GTS.595e2a6d983cc8.25473394) (06/07/2017 – 15:20)

metal araç 5. Dirgen. 6. Bir tür olta iğnesi. 7. s. Ucu kollara ayrılmış 8. s. İki taraflı 9. s. İki anlamlı, iki türlü anlaşılabilir<sup>881</sup>

**Şehit Mehmet Çatal:** 1970 yılında Osmaniye’de dünyaya gelmiştir. İlköğrenimini 7 Ocak İlköğretim okulunda, Orta öğrenimini Osmaniye Atatürk Lisesinde tamamlamıştır. 1992 yılında izmir Polis Okulundan mezun olduktan sonra Ankara Gölbaşı Polis Eğitim Merkezinde Özel Harekat Kursunu tamamlamıştır. 02/07/1995 tarihinde Tunceli Emn. Müd.’nde görevli iken Tunceli Cer tepesinde bölücü terör örgütü mensuplarınca pusuya düşürülerek şehit olmuştur.<sup>882</sup>

### 181. Şehit Mehmet Eroğlu Sokak/ İstiklal Mahallesi

**Şehit, -di:** *Ar. i.* Kutsal bir ülkü veya inanç uğrunda ölen kimse<sup>883</sup>

**Mehmet:** Arapça Muhammet isminin Türkçeleşmiş hali.<sup>884</sup>

**Muhammet:** *Ar. Erkek* 1. Övülmüş. 2. Hz. Muhammed’in adlarından biri.<sup>885</sup>

**Er:** *i.* 1. Erkek 2. İşini iyi bilen, yetenekli kimse 3. s. Kahraman, yiğit. 4. *ask.* Rütbesiz asker, nefer 5. *hlk.* Koca.<sup>886</sup>

**Oğul, -ğlu, -ulu:** *i.* Erkek evlat<sup>887</sup>

**Oğul-u:** Teklik III. Şahıs İyelik Eki

**Er+Oğlu:** Belirtisiz İsim Tamlaması Şeklinde Oluşmuş Birleşik İsim.

**Şehit Mehmet Eroğlu:** 1974 yılında Osmaniye’nin Bahçe ilçesinde dünyaya gelmiştir. İlköğrenimini Kızlaç köyünde, Orta öğrenimini Bahçe’de tamamlamıştır. Askerlik hizmetini tamamladıktan sonra J. Uzm. Erb. Olarak atandığı Hakkari Merkez Kavaklıçoban bölgesinde 28/08/2004 tarihinde bölücü terör örgütü mensuplarıyla çıkan çatışmada şehit olmuştur.<sup>888</sup>

### 182. Şehit Mikail Altıntaş Sokak/ Yeni Mahallesi

**Şehit, -di:** *Ar. i.* Kutsal bir ülkü veya inanç uğrunda ölen kimse.<sup>889</sup>

**Mikâil:** *Ar. öz. i. din b.* Tanrı buyruğu ile, insanların rızkını dağıtmakla ve doğa olaylarının gerçekleşmesini sağlamakla görevli melek.<sup>890</sup>

**Altın:** *i.* 1. *kim.* Atom sayısı 79, atom ağırlığı 196,9 olan, 1064 °C’de eriyen, kolay işlenen, yüksek değerli, paslanmaz element, zer (*simgesi Au*) 2. s. Bu elementten yapılmış 3. Altından yapılmış sikke 4. s. *mec.* Üstün nitelikli, değerli<sup>891</sup>

<sup>881</sup> Akalın, a.g.e, s. 399

<sup>882</sup> Osmaniye Şehitler Albümü, s. 185

<sup>883</sup> Akalın, a.g.e, s. 1855

<sup>884</sup> [http://www.tdk.gov.tr/index.php?option=com\\_bts&arama=kelime&guid=TDK.GTS.595e2a8a0a2076.94628588](http://www.tdk.gov.tr/index.php?option=com_bts&arama=kelime&guid=TDK.GTS.595e2a8a0a2076.94628588) (06/07/2017 – 15:24)

<sup>885</sup> [http://www.tdk.gov.tr/index.php?option=com\\_bts&arama=kelime&guid=TDK.GTS.595e2a6d983cc8.25473394](http://www.tdk.gov.tr/index.php?option=com_bts&arama=kelime&guid=TDK.GTS.595e2a6d983cc8.25473394) (06/07/2017 – 15:24)

<sup>886</sup> Akalın, a.g.e, s. 641

<sup>887</sup> Akalın, a.g.e, s. 1491

<sup>888</sup> Osmaniye Şehitler Albümü, s. 51

<sup>889</sup> Akalın, a.g.e, s. 1855

<sup>890</sup> Akalın, a.g.e, s. 1394

**Taş:** 1. *isim* Kimyasal veya fiziksel durumu değişiklikler gösteren, rengini içindeki maden, tuz ve oksitlerden alan sert ve katı madde<sup>892</sup>

**Altın+Taş:** İsim+İsim Şeklinde Oluşmuş Birleşik İsim.

**Şehit Mikail Altıntaş:** 1970 yılında Osmaniye’de dünyaya gelmiştir. 16/05/2001 tarihinde Ankara’da Özel Kuvvetler Komutanlığında görev yapmakta iken içinde bulunduğu uçağın düşmesi sonucu şehit olmuştur.<sup>893</sup>

### 183. Şehit Niyazi Bila Sokak/ Ulaşlı Mahallesi

**Şehit, -di:** *Ar. i.* Kutsal bir ülkü veya inanç uğrunda ölen kimse<sup>894</sup>

**Niyazi:** *Far. Erkek* Yalvaran, niyaz eden.<sup>895</sup>

**Bila:** Bilye oyunu. Bilir, bilen. Bileği taşı.<sup>896</sup>

**Şehit Niyazi Bila:** Ülkücü hareketi içinde aktif bir şekilde görev almış ve davası uğruna canını vermiştir. MHP’li Osmaniye Belediyesinin adını ölümsüzleştirdiği ülkü şehidi.

### 184. Şehit Ökkeş Pehlivan Sokak/ Hacı Osmanlı Mahallesi

**Şehit, -di:** *Ar. i.* Kutsal bir ülkü veya inanç uğrunda ölen kimse.<sup>897</sup>

**Ökkeş:** *Ar. Erkek* Erkek örümcek.<sup>898</sup>

**Pehlivan:** *Far. i. 1. sp.* Güreşçi. *2. mec.* Boylu boslu ve güçlü kimse.<sup>899</sup>

**Şehit Ökkeş Pehlivan:** 1971 yılında Malatya’da dünyaya gelmiştir. İlköğrenimini Antalya’da ortaöğrenimini Osmaniye Dervişpaşa Lisesinde tamamlamıştır. 1990 yılında Afyon Emirdağ J.Uzm.Çvş. okulundan mezun olmuştur. İlk görev yeri olan Kars Digor’da 23/10/1991 tarihinde bölücü terör örgütü mensuplarıyla girilen silahlı çatışmada şehit olmuştur.<sup>900</sup>

### 185. Şehit Ömer Köse Sokak/ Yunus Emre Mahallesi

---

<sup>891</sup> Akalın, a.g.e, s. 83

<sup>892</sup> Akalın, a.g.e, s. 1913

<sup>893</sup> Osmaniye Şehitler Albümü, s. 109

<sup>894</sup> Akalın, a.g.e, s. 1855

<sup>895</sup> [http://www.tdk.gov.tr/index.php?option=com\\_bts&arama=kelime&guid=TDK.GTS.595e2bb2157b80.50519528](http://www.tdk.gov.tr/index.php?option=com_bts&arama=kelime&guid=TDK.GTS.595e2bb2157b80.50519528) (06/07/2017 – 15:26)

<sup>896</sup> [http://www.tdk.gov.tr/index.php?option=com\\_bts&arama=kelime&guid=TDK.GTS.595e2c0e48e087.44621257](http://www.tdk.gov.tr/index.php?option=com_bts&arama=kelime&guid=TDK.GTS.595e2c0e48e087.44621257) (06/07/2017 – 15:16)

<sup>897</sup> Akalın, a.g.e, s. 1855

<sup>898</sup> [http://www.tdk.gov.tr/index.php?option=com\\_bts&arama=kelime&guid=TDK.GTS.595e2c22b7e795.23524842](http://www.tdk.gov.tr/index.php?option=com_bts&arama=kelime&guid=TDK.GTS.595e2c22b7e795.23524842) (06/07/2017 – 15:30)

<sup>899</sup> Akalın, a.g.e, s. 1590

<sup>900</sup> Osmaniye Şehitler Albümü, s. 38



**Şehit, -di:** *Ar. i.* Kutsal bir ülkü veya inanç uğrunda ölen kimse.<sup>901</sup>

**Ömer:** *Ar. Erkek* 1. Yaşama, yaşayış, hayat, canlılık. 2. İkinci halife.<sup>902</sup>

**Köse:** *Far. s.* Bıyığı, sakalı çıkmayan (erkek)<sup>903</sup>

**Şehit Ömer Köse:** Erzin’de terör örgütüyle girişilen çatışmada şehit olan Özel Harekatçı Başkomiser.

### 186. Şehit P. Çvş. Savaş Gürlek Sokak/ Yedi Ocak Mahallesi

**Şehit, -di:** *Ar. i.* Kutsal bir ülkü veya inanç uğrunda ölen kimse.<sup>904</sup>

**Piyade:** *Far. i.* 1. *ask.* Yaya olarak savaşan askerlerin oluşturduğu sınıf 2. *ask.* Bu sınıftan olan asker 3. Piyon. 4. Bir çift kürekle yönetilen bir tür hafif kayak. 5. *esk.* Yaya.<sup>905</sup>

**Çavuş:** *i.* 1. Bir işin veya işçilerin başında bulunan ve onları yöneten sorumlu kimse. 2. *tar.* Osmanlı Devleti teşkilatında çeşitli hizmetler yapan görevli. 3. *tar.* Osmanlı ordusunda üst komutanların buyruklarını ast komutanlara ulaştıran görevli. 4. *ask.* Onbaşından sonra gelen ve görevi manga komutanlığı olan erbaş 5. *ask.* Askerî okullarda sınıf başkanı<sup>906</sup>

**Savaş:** *i.* 1. *ask.* Devletlerin diplomatik ilişkilerini keserek giriştikleri silahlı mücadele, harp, cenk 2. Uğraşma, kavga, mücadele. 3. Hayvanların birbirleriyle yaptığı mücadele. 4. Bir şeyi ortadan kaldırmak, yok etmek amacıyla girişilen mücadele.<sup>907</sup>

**Gürlek, -ği:** *i.* Çağlayan.<sup>908</sup>

**Şehit Savaş Gürlek:** 1974 yılında Osmaniye’de dünyaya gelmiştir. İlk ve ortaöğrenimini Osmaniye’de tamamlamış ve askerlik çağına kadar Antalya’da güvenlik görevlisi olarak çalışmıştır. 27/11/1998 tarihinde Kuzey Irak’ta icra edilen operasyon esnasında helikopterin düşmesi sonucu şehit olmuştur.<sup>909</sup>

### 187. Şehit P. Onb. İbrahim Kaçar Sokak/ Cumhuriyet Mahallesi

**Şehit, -di:** *Ar. i.* Kutsal bir ülkü veya inanç uğrunda ölen kimse.<sup>910</sup>

**Piyade:** *Far. i.* 1. *ask.* Yaya olarak savaşan askerlerin oluşturduğu sınıf 2. *ask.* Bu sınıftan olan asker 3. Piyon. 4. Bir çift kürekle yönetilen bir tür hafif kayak. 5. *esk.* Yaya.<sup>911</sup>

**Onbaşı, -yı:** *i. ask.* On ere kumanda eden asker, erin üstündeki ilk rütbe<sup>912</sup>

**İbrahim:** *İbr. Erkek* İnananların, halkların babası.<sup>913</sup>

<sup>901</sup> Akalın, a.g.e, s. 1855

<sup>902</sup> [http://www.tdk.gov.tr/index.php?option=com\\_bts&arama=kelime&guid=TDK.GTS.595e2d0f8298d9.286039](http://www.tdk.gov.tr/index.php?option=com_bts&arama=kelime&guid=TDK.GTS.595e2d0f8298d9.286039)

71 (06/07/2017 – 15:31)

<sup>903</sup> Akalın, a.g.e, s. 1236

<sup>904</sup> Akalın, a.g.e, s. 1855

<sup>905</sup> Akalın, a.g.e, s. 1612

<sup>906</sup> Akalın, a.g.e, s. 403

<sup>907</sup> Akalın, a.g.e, s. 1710

<sup>908</sup> Akalın, a.g.e, s. 815

<sup>909</sup> Osmaniye Şehitler Albümü, s. 126

<sup>910</sup> Akalın, a.g.e, s. 1855

<sup>911</sup> Akalın, a.g.e, s. 1612

<sup>912</sup> Akalın, a.g.e, s. 1503

**Kaçar:** s. Kaç soru sıfatının üleştirme biçimi<sup>914</sup>

**Şehit İbrahim Kaçar:** 1987 yılında Osmaniye’de dünyaya gelmiştir. İlk, orta ve lise tahsilini Osmaniye’de tamamlamış ve askerlik çağına kadar avukat katibi olarak çalışmıştır. Askerlik hizmetini yaptığı Hakkari Şemdinli’de 07/09/2008 tarihinde bölücü terör örgütü mensuplarınca girmiş olduğu çatışmada şehit olmuştur.<sup>915</sup>

### 188. Şehit P. Uzm. Çvş. Ahmet Tıraş Sokak/ İstiklal Mahallesi

**Şehit, -di:** Ar. i. Kutsal bir ülkü veya inanç uğrunda ölen kimse.<sup>916</sup>

**Piyade:** Far. i. 1. ask. Yaya olarak savaşan askerlerin oluşturduğu sınıf 2. ask. Bu sınıftan olan asker 3. Piyon. 4. Bir çift kürekle yönetilen bir tür hafif kayak. 5. esk. Yaya.<sup>917</sup>

**Uzman:** s. 1. Belli bir işte, belli bir konuda bilgi, görüş ve becerisi çok olan (kimse), mütehassıs, kompetan 2. a. Belli bir bilim dalında lisansüstü öğrenim derecesine sahip kimse, spesiyalist. 3. a. Bilirkişi.<sup>918</sup>

**Çavuş:** i. 1. Bir işin veya işçilerin başında bulunan ve onları yöneten sorumlu kimse. 2. tar. Osmanlı Devleti teşkilatında çeşitli hizmetler yapan görevli. 3. tar. Osmanlı ordusunda üst komutanların buyruklarını ast komutanlara ulaştıran görevli. 4. ask. Onbaşından sonra gelen ve görevi manga komutanlığı olan erbaş 5. ask. Askerî okullarda sınıf başkanı<sup>919</sup>

**Ahmet:** Ar. Erkek Övülmeye layık, övülmüş.<sup>920</sup>

**Tıraş:** Far. i. 1. Saç veya sakalı kesme işi, yülüme 2. Erkek saçını belli bir biçim vererek kesme 3. Kesilme ve kazınma zamanı gelmiş saç ve sakal 4. Bir şeyin üzerindeki pürüzleri alma, belli bir biçim vermek için yontma. 5. argo Yalan, asılsız, bıktırıcı söz<sup>921</sup>

**Şehit Ahmet Tıraş:** 1974 yılında Osmaniye’nin Çona Köyünde dünyaya gelmiştir. İlköğrenimini Yukarı Çona Köyünde, ortaöğrenimini 1993 yılında Çankırı Askeri Lisesi’nde tamamlamıştır. İlk görev yeri olarak Ankara Etimesgut’a atanmıştır. Etimesgut’tan görevli olarak geldiği Diyarbakır Ergani bölgesinde 05/05/1994 tarihinde bölücü terör örgütü mensuplarıyla girilen çatışmada yaralanmış, Ankara GATA’da tedavi görürken 20/05/1994 tarihinde şehit olmuştur.<sup>922</sup>

### 189. Şehit Polis Ömer Kaplan Sokak/ Karacay Mahallesi

**Şehit, -di:** Ar. i. Kutsal bir ülkü veya inanç uğrunda ölen kimse.<sup>923</sup>

<sup>913</sup> [http://www.tdk.gov.tr/index.php?option=com\\_bts&arama=kelime&guid=TDK.GTS.595e2d14049e57.25370038](http://www.tdk.gov.tr/index.php?option=com_bts&arama=kelime&guid=TDK.GTS.595e2d14049e57.25370038) (06/07/2017 – 15:33)

<sup>914</sup> Akalın, a.g.e, s. 1023

<sup>915</sup> Osmaniye Şehitler Albümü, s. 141

<sup>916</sup> Akalın, a.g.e, s. 1855

<sup>917</sup> Akalın, a.g.e, s. 1612

<sup>918</sup> Akalın, a.g.e, s. 2050

<sup>919</sup> Akalın, a.g.e, s. 403

<sup>920</sup> [http://www.tdk.gov.tr/index.php?option=com\\_bts&arama=kelime&guid=TDK.GTS.595e2d94f40836.68943500](http://www.tdk.gov.tr/index.php?option=com_bts&arama=kelime&guid=TDK.GTS.595e2d94f40836.68943500) (06/07/2017 – 15.47)

<sup>921</sup> Akalın, a.g.e, s. 1977

<sup>922</sup> Osmaniye Şehitler Albümü, s. 111

<sup>923</sup> Akalın, a.g.e, s. 1855



**Polis:** *Fr. i.* 1. Şehirde kamu düzenini, huzur ve güvenliği sağlayan kuruluş, kolluk, zabıta. 2. Bu kuruluşta yer alan görevli, kollukçu<sup>924</sup>

**Ömer:** *Ar. Erkek* 1. Yaşama, yaşayış, hayat, canlılık. 2. İkinci halife.<sup>925</sup>

**Kaplan:** *i. hay. b.* Kedigillerden, enine siyah çizgili, koyu sarı postu olan, Asya'da yaşayan çevik ve yırtıcı hayvan (*Felis tigris*)<sup>926</sup>

**Şehit Ömer Kaplan:** 1983 yılında Osmaniye'de dünyaya gelmiştir. İlköğrenimini Güneysu İlköğretim Okulunda, Ortaöğrenimini Atatürk Lisesinde tamamlamıştır. Aksaray Polis Okulundan mezun olduktan sonra Muğla ili Marmaris İlçe Emniyet Müdürlüğünde göreve başlamıştır. 10 Nisan 2005 tarihinde geçirmiş olduğu trafik kazası sonucu şehit olmuştur.<sup>927</sup>

### 190. Şehit Selçuk Acar Sokak/ Selimiye Mahallesi

**Şehit, -di:** *Ar. i.* Kutsal bir ülkü veya inanç uğrunda ölen kimse.<sup>928</sup>

**Selçuk:** *Tr. Kız ve Erkek* Güzel konuşma yeteneği olan, uz dilli.<sup>929</sup>

**Acar:** *Ar. s.* 1. Atılğan. 2. Güçlü ve becerikli, çevik, enerjik 3. *hlk.* Yeni.<sup>930</sup>

**Şehit Selçuk Acar:** 1956 yılında Osmaniye'de dünyaya gelmiştir. 26/08/1987 tarihinde son görev yeri olan Diyarbakır Hazro'da bölücü terör örgütü mensuplarıyla girilen çatışmada şehit olmuştur.<sup>931</sup>

### 191. Şehit Yusuf Şanlı Sokak/ Esenevler Mahallesi

**Şehit, -di:** *Ar. i.* Kutsal bir ülkü veya inanç uğrunda ölen kimse.<sup>932</sup>

**Yusuf:** *İbr. Erkek* 1. İnleyen, ah eden.2. İnilti.<sup>933</sup>

**Şan-lı:** İsimden İsim Yapma Eki

**Şanlı:** *s.* 1. Tanınmış, ünlü 2. Yüce, ulu, büyük<sup>934</sup>

**Şehit Yusuf Şanlı:** 1988'de Kıbrıs'ta şehit olan Osmaniye'li piyade onbaşı.<sup>935</sup>

<sup>924</sup> Akalın, a.g.e, s. 1618

<sup>925</sup> [http://www.tdk.gov.tr/index.php?option=com\\_bts&arama=kelime&guid=TDK.GTS.595e30e980fc30.30597800](http://www.tdk.gov.tr/index.php?option=com_bts&arama=kelime&guid=TDK.GTS.595e30e980fc30.30597800) (06/07/2017 – 15:48)

<sup>926</sup> Akalın, a.g.e, s. 1071

<sup>927</sup> Osmaniye Şehitler Albümü, s. 191

<sup>928</sup> Akalın, a.g.e, s. 1855

<sup>929</sup> [http://www.tdk.gov.tr/index.php?option=com\\_bts&arama=kelime&guid=TDK.GTS.595e31402b9277.71058855](http://www.tdk.gov.tr/index.php?option=com_bts&arama=kelime&guid=TDK.GTS.595e31402b9277.71058855) (06/07/2017 – 15:50)

<sup>930</sup> Akalın, a.g.e, s. 5

<sup>931</sup> Osmaniye Şehitler Albümü, s. 16

<sup>932</sup> Akalın, a.g.e, s. 1855

<sup>933</sup> [http://www.tdk.gov.tr/index.php?option=com\\_bts&arama=kelime&guid=TDK.GTS.595e31869f3e81.40208271](http://www.tdk.gov.tr/index.php?option=com_bts&arama=kelime&guid=TDK.GTS.595e31869f3e81.40208271) (06/07/2017 – 15:51)

<sup>934</sup> Akalın, a.g.e, s. 1847

<sup>935</sup> <https://www.facebook.com/267274756710531/videos/750291345075534/> (13/03/2018 – Saat:18:35)

### 192. Şemsi Gür Sokak/ Dr. İhsan Göknel Mahallesi

**Şemsi:** Ar. s. esk. Güneşle ilgili.<sup>936</sup>

**Gür:** s. 1. Bol ve güçlü olarak çıkan veya fişkıran 2. Bol, verimli, feyyaz<sup>937</sup>

**Şemsi Gür:** Osmaniye Belediyesi Fen İşleri Müdürlüğünde dozer operatörü olarak görev yapan, yağmur suyu drenaj çalışmaları sırasında greyderin altında kalıp vefat eden işçi.<sup>938</sup>

### 193. Şeyh Şamil Sokak/ Dr. İhsan Göknel Mahallesi

**Şeyh:** Ar. i. 1. Tarikat kurucusu, bir tarikatta en yüksek dereceye ulaşmış olan kimse. 2. Tarikat büyüğü veya tarikat kollarından birinin başında bulunan kimse. 3. Arap kabile ve aşireti başkanı.<sup>939</sup>

**Şamil:** Ar. s. esk. İçine alan, kaplayan, kapsayan.<sup>940</sup>

**Şeyh Şamil** (d. 1797, Gimri - ö. 4 Şubat 1871, Medine): Kuzey Kafkasya halklarının siyasi ve dini önderi. Kafkas Savaşı'nda Rus karşıtı direnişin lideri ve Dağıstan'la Çeçenya'nın 3. imamı. Türkiye'de Kafkasya Kartalı olarak da adlandırılır. Hamza Bey'den sonra Kafkasya'daki direnişçilerin komutanıdır ve aynı zamanda Nakşibendi şeyhlerinden Seyyid Cemaledin Kumuki'nin halifelerindendir. Yirmi beş yıl sürdürdüğü savaş ile onu izleyenlerin benimsediği fikir İslam ve tasavvuf bugün de Kafkas halklarını etkilemektedir. Kafkasya'nın hürriyeti için mücadele ettiğinden Dağıstan'da, Kafkasya'da ve tüm İslam ülkelerinde hâlâ ün sahibidir.<sup>941</sup>

### 194. Şirinevler Mahallesi

**Şirin:** Far. s. Sevimli, cana yakın, tatlı, hoş<sup>942</sup>

**Ev:** i. 1. Yalnız bir ailenin oturabileceği biçimde yapılmış yapı. 2. Bir kimsenin veya ailenin içinde yaşadığı yer, konut, hane 3. mec. Aile 4. esk. Soy, nesil.<sup>943</sup>

**Ev-ler:** Çokluk eki.

**Şirin+Evler:** Sıfat Tamlaması Şeklinde Oluşmuş Birleşik İsim.

## T

### 195. Tamirciler Sokak/ Adnan Menderes Mahallesi

**Tamir:** Ar. i. 1. Onarma, onarım. 2. mec. Yapılan bir yanlış, kusuru düzeltmeye çalışma<sup>944</sup>

**Tamir-ci:** İsimden İsim Yapma Eki

<sup>936</sup> Akalın, a.g.e, s. 1858

<sup>937</sup> Akalın, a.g.e, s. 814

<sup>938</sup> <http://www.internethaber.com/ecel-iscinin-yakasini-birakamadi-1099742h.htm>

<sup>939</sup> Akalın, a.g.e, s. 1862

<sup>940</sup> Akalın, a.g.e, s. 1847

<sup>941</sup> [https://tr.wikipedia.org/wiki/%25C5%259Eeyh\\_%25C5%259Eamil+%&cd=1&hl=tr&ct=clnk&gl=tr](https://tr.wikipedia.org/wiki/%25C5%259Eeyh_%25C5%259Eamil+%&cd=1&hl=tr&ct=clnk&gl=tr)

<sup>942</sup> Akalın, a.g.e, s. 1869

<sup>943</sup> Akalın, a.g.e, s. 665

<sup>944</sup> Akalın, a.g.e, s. 1897

**Tamirci-ler:** Çokluk eki.

**196. Tekerekler Sokak/ Haraz Mahallesi**

**Tekerek:** 1. Dikiş makarası. 2. Yuvarlak. 3. Kavruarak yağıyla dondurulan et kavurması. 4. Çok güzel. 5. Oyuncak araba.<sup>945</sup>

Tekerek+ler: Çokluk eki.

**197. Temel Sokak/ Kurtuluş Mahallesi**

**Temel:** Rum. *i.* 1. Bir yapının toprak altında kalan ve yapıya dayanak olan duvar, taban vb. bölümlerinin tümü 2. Bu bölümleri yapmak için kazılan çukur. 3. *s. mec.* En önemli, belli başlı, ana, taban, esas, asıl, baz 4. *mec.* Bir şeyin gelişimi için gereken ilk ögeler<sup>946</sup>

**198. Temiz Sokak/ Rızaiye Mahallesi**

**Temiz:** Ar. *s.* 1. Kirli, lekeli, pis, bulaşık olmayan, arı, pak, münezzeh, hijyen, hijyenik 2. Özenle yapılmış 3. Çok az kullanılmış veya hiç kullanılmamış olan, özrü olmayan 4. Ahlakça lekesiz, necip, nezih. 5. *zf.* Kirli, lekeli, bulaşık olmayan bir biçimde<sup>947</sup>

**199. Toprak Sokak/ Adnan Menderes Mahallesi**

**Toprak, -ğı:** *i.* 1. Yer kabuğunun, toz durumuna gelmiş türlü kütle kırıntılarıyla, çürümüş organik cisimlerden oluşan ve canlılara yaşama ortamı sağlayan yüzey bölümü 2. *s.* Yer kabuğunun bu bölümünden yapılmış 3. Arazi, tarla. *jeol.* Kara 5. *mec.* Ülke<sup>948</sup>

**200. Tornacılar Sokak/ Adnan Menderes Mahallesi**

**Torna:** *İt.i.* Ağaç veya metal eşyaya yuvarlak bir biçim vermek için kullanılan çarklı tezgâh.<sup>949</sup>

**Torna-cı.** İsimden İsim Yapma Eki

**Tornacı-lar:** Çokluk eki.

**201. Trafo Caddesi/ Adnan Menderes Mahallesi**

**Trafo:** *Alm. i.* 1. *fiz.* Dönüştürücü. 2. *hık.* Yüksek gerilim hattından aldığı elektriği şehrin şebekesinde kullanılabilecek seviyeye düşüren dönüştürücünün bulunduğu yer.<sup>950</sup>

<sup>945</sup> [http://www.tdk.gov.tr/index.php?option=com\\_bts&arama=kelime&guid=TDK.GTS.595e31e255c6a7.95025723](http://www.tdk.gov.tr/index.php?option=com_bts&arama=kelime&guid=TDK.GTS.595e31e255c6a7.95025723) (06/07/2017 – 15:56)

<sup>946</sup> Akalın, a.g.e, s. 1947

<sup>947</sup> Akalın, a.g.e, s. 1948

<sup>948</sup> Akalın, a.g.e, s. 1995

<sup>949</sup> Akalın, a.g.e, s. 1997

**202. Tuğra Sokak/ Dr. İhsan Gökna Mahallesi**

**Tuğra:** *i. tar.* 1. Osmanlı padişahlarının imza yerine kullandıkları, özel bir biçimi olan sembolleşmiş işaret. 2. Tura.<sup>951</sup>

**203. Tutku Sokak/ Yunus Emre Mahallesi**

**Tutku:** *i. 1.* İrade ve yargıları aşan güçlü bir coşku, ihtiras 2. Güçlü istek ve eğilimin yöneldiği amaç 3. Aşırı düşkünlük.<sup>952</sup>

**204. Tülücüler Sokak/ İstiklal Mahallesi**

**Tülü:** *i. hay. b.* Uzun tüylü, özel güreşlerde yararlanılan erkek deve.<sup>953</sup>

**Tülü-cü:** İsimden İsim Yapma Eki.

**Tülücü-ler:** Çokluk eki.

**205. Türkoğlu Sokak/ Rahime Hatun Mahallesi**

**Türk:** *öz. i.* 1. Türkiye Cumhuriyeti sınırları içinde yaşayan halk ve bu halktan olan kimse 2. Dünyanın çeşitli bölgelerinde yaşayan, Türkçenin değişik lehçelerini konuşan soy ve bu soydan olan kimse.<sup>954</sup>

**Oğul, -ğlu, -ulu:** *i.* Erkek evlat<sup>955</sup>

**Oğul-u:** Teklik III. Şahıs İyelik Eki

**Türk+Oğlu:** Belirtisiz İsim Tamlaması Şeklinde Oluşmuş Birleşik İsim

**U**

**206. Ulaşlı Mahallesi**

**Ulaş:** *Tr. Erkek* Amacına ermiş, isteğine kavuşmuş kimse.<sup>956</sup>

---

<sup>950</sup> Akalın, a.g.e, s. 2002

<sup>951</sup> Akalın, a.g.e, s. 2006

<sup>952</sup> Akalın, a.g.e, s. 2011

<sup>953</sup> Akalın, a.g.e, s. 2018

<sup>954</sup> Akalın, a.g.e, s. 2020

<sup>955</sup> Akalın, a.g.e, s. 1491

**Ulaş-It:** İsimden İsim Yapma Eki.

V

**207. Vural Sokak/ Yunus Emre Mahallesi**

**Vural:** *Tr. Erkek* Vur ve al anlamında kullanılan bir ad.<sup>957</sup>

Y

**208. Yapılı Çiftliği Sokak/ Dumlupınar Mahallesi**

**Yapı-lı:** İsimden İsim Yapma Eki.

**Yapılı:** s. 1. Yapısı herhangi bir nitelikte olan: *Güzel yapılı. Sağlam yapılı.* 2. Vücudu gelişmiş, iri<sup>958</sup>

**Çiftlik, -ği:** *i.* 1. Tarım yapılan, hayvan yetiştirilen, çalışanlarının da oturması için evler bulunan geniş toprak parçası 2. Çift olma durumu 3. *mec.* Kolaylıkla yarar sağlanabilen yer.<sup>959</sup>

**Çiftlik-i:** Teklik III. Şahıs İyelik Eki

**Yapılı+Çiftliği:** Belirtisiz İsim Tamlaması.

**209. Yaverpaşa Mahallesi**

**Yaver:** *Far. i.esk.* 1. Yardımcı. 2. *ask.* Emir subayı<sup>960</sup>

**Paşa:** *i.* 1. *ask.* Osmanlı Devleti zamanında yüksek sivil memurlara ve albaydan üstün rütbede bulunan askerlere verilen unvan 2. *ask.* Cumhuriyet döneminde general 3. *s. mec.* Uslu, ağırbaşlı<sup>961</sup>

**Yaver+Paşa:** İsim+İsim Şeklinde Oluşmuş Birleşik İsim

<sup>956</sup> [http://www.tdk.gov.tr/index.php?option=com\\_bts&arama=kelime&guid=TDK.GTS.595e33759c9766.30808399](http://www.tdk.gov.tr/index.php?option=com_bts&arama=kelime&guid=TDK.GTS.595e33759c9766.30808399) (06/07/2017 – 15:58)

<sup>957</sup> [http://www.tdk.gov.tr/index.php?option=com\\_bts&arama=kelime&guid=TDK.GTS.595e3379906c44.29234731](http://www.tdk.gov.tr/index.php?option=com_bts&arama=kelime&guid=TDK.GTS.595e3379906c44.29234731) (06/07/2017 – 15:58)

<sup>958</sup> Akalın, a.g.e, s. 2127

<sup>959</sup> Akalın, a.g.e, s. 435

<sup>960</sup> Akalın, a.g.e, s. 2148

<sup>961</sup> Akalın, a.g.e, s. 1582

## 210. Yazı Sokak/ Adnan Menderes Mahallesi

**Yazı:** *i.* 1. Düşüncenin belli işaretlerle tespit edilmesi, yazma işi 2. Alfabe 3. Harfleri yazma biçimi 4. Herhangi bir konuda yazılmış bilim, düşünce ve sanat ürünü 5. Anlam, sanat veya biçim bakımından yazılan şey, makale 6. Metal paraların üzerinde değeri yazılan yüzü. 7. *din b.* Yazgı.<sup>962</sup>

## 211. Yedi Ocak Mahallesi

**Yedi:** *i.* 1. Altıdan sonra gelen sayının adı. 2. Bu sayıyı gösteren 7 ve VII rakamlarının adı. 3. *s.* Altıdan bir artık<sup>963</sup>

**Ocak, -ğı:** *isim* Ateş yakmaya yarayan, pişirme, ısıtma, ısınma vb. amaçlarla kullanılan yer<sup>964</sup>

**Yedi+Ocak:** Sıfat Tamlaması Şeklinde Oluşmuş Birleşik İsim

**Yedi Ocak:** Osmaniye'nin düşman işgalinden kurtuluş tarihi. Fransa ve TBMM arasında 20 Ekim 1921 tarihinde imzalanan Ankara Antlaşması'ndan sonra Osmaniye 7 Ocak 1922 tarihinde işgalden kurtulmuştur.<sup>965</sup>

## 212. Yeni Mahalle

**Yeni:** *s.* 1. Kullanılmamış olan, **eski** karşıtı 2. Oluş veya çıkışından beri çok zaman geçmemiş olan 3. En son edinilen 4. İşe henüz başlamış 5. O güne kadar söylenmemiş, görülmemiş, gösterilmemiş, düşünülmemiş olan 6. Tanınmayan, bilinmeyen 7. Daha öncekilerden farklı olan 8. *z.f.* Biraz önce, çok zaman geçmeden<sup>966</sup>

## 213. Yeşil Yurt Mahallesi

**Yeşil:** *i.* 1. Sarı ile mavinin karışmasından ortaya çıkan, bitki yapraklarının çoğunda görülen renk 2. *s.* Bu renkte olan 3. *s.* Kurumamış, taze (sebze), **kuru** karşıtı 4. *s.* Olmamış, ham (meyve)<sup>967</sup>

**Yurt:** *i.* Bir halkın üzerinde yaşadığı, kültürünü oluşturduğu toprak parçası, vatan<sup>968</sup>

**Yeşil+Yurt:** Sıfat Tamlaması.

## 214. Yıldırım Beyazıt Sokak/ Yıldırım Beyazıt Mahallesi

---

<sup>962</sup> Akalın, a.g.e, s. 2154

<sup>963</sup> Akalın, a.g.e, s. 2157

<sup>964</sup> Akalın, a.g.e, s. 1488

<sup>965</sup> TC Osmaniye Valiliği, Osmaniye'de Kuvvay-ı Milliye ve Kurtuluş Bayramımız, 7 Ocak 2007, Osmaniye Dergisi, Osmaniye Valiliği İl Kültür ve Turizm Müdürlüğü Yayını Kurtuluş Bayramı Özel Sayısı, s.30.

<sup>966</sup> Akalın, a.g.e, s. 2165

<sup>967</sup> Akalın, a.g.e, s. 2173

<sup>968</sup> Akalın, a.g.e, s. 2201

**Yıldırım:** *i.* 1. Gök gürültüsü ve şimşekle görülen, hava ile yer arasındaki elektrik boşalması, saika.  
2. *s.* Çok hızlı yapılan, olan.<sup>969</sup>

**Beyazıt (Bayezit):** *Ar. Erkek* 1. Yezit'in babası.2. Çeşitli dönemlerde yaşamış Osmanlı şehzadelerinin ortak adı.<sup>970</sup>

**Yıldırım Beyazıt:** Osmanlı Sultanlarının dördüncüsü Bayezid Han 1360 yılında doğdu. Annesi Gülçiçek Hanım'dır. Çocukluğundan itibaren iyi bir eğitim alan Bayezid Han, şehzadelik dönemini Kütahya'da geçirmiştir. Babası ile birlikte Kosova savaşına katılmış, onun şehit düşmesi ile idareyi eline almıştır. Yıldırım Beyazıt ve Timur 27 Ağustos 1402'de Ankara yakınlarında Çubuk Ovası'nda karşılaştılar. Coğrafya itibarıyla daha avantajlı bir konumda savaşa giren Timur'un ordusu daha kalabalıktı. Savaşın başında üstünlük sağlamasına rağmen, bazı Türkmen yedek kuvvetlerinin ve Sırp vasal kuvvetlerinin Timur'un tarafına geçmesi sonucunda Bayezid savaşı kaybetti. Osmanlı Ordusu yenildi ve Bayezid esir düştü. İki oğlu, Şehzade Musa ve Mustafa ile birlikte Akşehir'e sürgüne gönderilen Sultan 9 Mart 1403 tarihinde vefat etmiştir.<sup>971</sup>

*Yıldırım Beyazıt Mahallesi*

## 215. Yonga Sokak/ Adnan Menderes Mahallesi

**Yonga:** *a.* 1. Kesilen, yontulan veya rendelenen bir şeyden çıkan parça, kamga 2. *bl.* Milimetrik yüzeyler üzerinde on binlerce devre elemanından oluşan ve son derece karmaşık elektronik devrelerin yerleştirildiği, genellikle silikon benzeri yarı iletken malzeme, çip.<sup>972</sup>

## 216. Yunus Emre Mahallesi

**Yunus:** *i. hay. b.* Balinalardan, ılık ve sıcak denizlerde sürüler durumunda yaşayan, boyları 3 metreye kadar erişebilen, memeli deniz hayvanı (*Delphinus*)<sup>973</sup>

**Emre:** *Tr. Erkek* 1. Âşık, tutkun. 2. Halk şairi. 3. Kardeş. 4. Arkadaş<sup>974</sup>

**Yunus Emre** (d. 1238 - ö. 1320): Anadolu'da Türkçe şiirin öncüsü olan tasavvuf ve halk şairi. Yunus Emre, Anadolu Selçuklu Devleti'nin dağılmaya ve Anadolu'nun çeşitli bölgelerinde büyük-küçük Türk Beyliklerinin kurulmaya başlandığı 13. yüzyıl ortalarından Osmanlı Beyliği'nin kurulmaya başlandığı 14. yüzyılın ilk çeyreğine kadar Orta Anadolu havzasında Eskişehir'in Sivrihisar ilçesinde yer alan Sarıköy'de yetişmiş Ankara'nın Nallıhan ilçesindeki Taptuk Emre Dergâhında yaşamıştır.<sup>975</sup>

## 217. Yurt Sokak/ Yeni Mahalle

<sup>969</sup> Akalın, a.g.e, s. 2180

<sup>970</sup> [http://www.tdk.gov.tr/index.php?option=com\\_bts&arama=kelime&guid=TDK.GTS.595e34513e1475.35504338](http://www.tdk.gov.tr/index.php?option=com_bts&arama=kelime&guid=TDK.GTS.595e34513e1475.35504338) (06/07/2017 – 16:02)

<sup>971</sup> [http://www.ybu.edu.tr/custom\\_page-328-yildirim-beyazit-kimdir?.html](http://www.ybu.edu.tr/custom_page-328-yildirim-beyazit-kimdir?.html) (06/07/2017 – 16:02)

<sup>972</sup> Akalın, a.g.e, s. 2192

<sup>973</sup> Akalın, a.g.e, s. 2201

<sup>974</sup> [http://www.tdk.gov.tr/index.php?option=com\\_bts&arama=kelime&guid=TDK.GTS.595e3457f3d763.16743375](http://www.tdk.gov.tr/index.php?option=com_bts&arama=kelime&guid=TDK.GTS.595e3457f3d763.16743375) (06/07/2017 – 16:03)

<sup>975</sup> [https://webcache.googleusercontent.com/search?q=cache:4rZAd4IGrsj:https://tr.wikipedia.org/wiki/Yunus\\_Emre+&cd=1&hl=tr&ct=clnk&gl=tr](https://webcache.googleusercontent.com/search?q=cache:4rZAd4IGrsj:https://tr.wikipedia.org/wiki/Yunus_Emre+&cd=1&hl=tr&ct=clnk&gl=tr) (06/07/2017 – 16:04)

**Yurt:** *i.* Bir halkın üzerinde yaşadığı, kültürünü oluşturduğu toprak parçası, vatan<sup>976</sup>

**218. Yurtseverler Sokak/ Cumhuriyet Mahallesi**

**Yurt:** *i.* Bir halkın üzerinde yaşadığı, kültürünü oluşturduğu toprak parçası, vatan<sup>977</sup>

**Sever:** *s.* Seven (kimse)<sup>978</sup>

**Yurt+Sever:** İsim+İsim Şeklinde Oluşmuş Birleşik İsim.

**Yurtsever-ler:** Çokluk eki.

**219. Yusuf Çenet Bulvarı/ Dr. İhsan Göknel Mahallesi**

**Yusuf:** *İbr. Erkek* 1. İnleyen, ah eden.2. İnilti.<sup>979</sup>

**Çenet, -di:** *i. bit. b.* 1. Açıldığında tohumların ortaya çıktığı kabuk. 2. *hay. b.* İstiridye vb. iki çeneli yumuşakçalarda, kolsu ayaklılarda kavkının iki parçasından her biri.<sup>980</sup>

**Yusuf Çenet:** 1973 yılında Osmaniye Merkez'e bağlı Çardak köyünde doğdu. İlkokulu köyünde okudu. Orta ve lise öğrenimini Osmaniye il merkezinde tamamladı. Vatani görevini ifa ettikten sonra İzmir Foça'da gördüğü özel güvenlik kursu sonunda terörle mücadele için Güneydoğuda 4.5 yıl Türk Silahlı kuvvetlerinde hizmet etti. Osmaniye'de kardeşleri ile kurduğu aile şirketi ile ticari yaşamını sürdürüyor.<sup>981</sup>

*Yusuf Çenet Bulvarı/ Dumlupınar Mahallesi*

*Yusuf Çenet Bulvarı/ Şirinevler Mahallesi*

*Yusuf Çenet Bulvarı/ Yeni Mahallesi*

*Yusuf Çenet Bulvarı/ Yeşil Yurt Mahallesi*

*Yusuf Çenet Bulvarı/ Yıldırım Beyazıt Mahallesi*

**220. Yusuf Ünal Sokak/ M. Fevzi Çakmak Mahallesi**

**Yusuf:** *İbr. Erkek* 1. İnleyen, ah eden.2. İnilti.<sup>982</sup>

**Ünal:** *Tr. Kız Erkek* Adın duyulsun, tanın, ün kazan anlamında kullanılan bir ad.<sup>983</sup>

<sup>976</sup> Akalın, a.g.e, s. 2201

<sup>977</sup> Akalın, a.g.e, s. 2201

<sup>978</sup> Akalın, a.g.e, s. 1742

<sup>979</sup> [http://www.tdk.gov.tr/index.php?option=com\\_bts&arama=kelime&guid=TDK.GTS.595e34a75158f9.19910742](http://www.tdk.gov.tr/index.php?option=com_bts&arama=kelime&guid=TDK.GTS.595e34a75158f9.19910742) (06/07/2017 – 16:05)

<sup>980</sup> Akalın, a.g.e, s. 414

<sup>981</sup> <http://www.osmaniyedekimkimdir.com/?pnun=603&pt=Yusuf%20%C3%87ENET-Siyaset%C3%A7i-> (06/07/2017 – 16:06)

<sup>982</sup> [http://www.tdk.gov.tr/index.php?option=com\\_bts&arama=kelime&guid=TDK.GTS.595e34a75158f9.19910742](http://www.tdk.gov.tr/index.php?option=com_bts&arama=kelime&guid=TDK.GTS.595e34a75158f9.19910742) (06/07/2017 – 16:05)

<sup>983</sup> [http://www.tdk.gov.tr/index.php?option=com\\_bts&arama=kelime&guid=TDK.GTS.595e35255dbce0.20180155](http://www.tdk.gov.tr/index.php?option=com_bts&arama=kelime&guid=TDK.GTS.595e35255dbce0.20180155) (06/07/2017 – 16:06)



**Op. Dr. Yusuf Ünal:** 21.11.1970 Osmaniye’de doğdu, ilk, orta ve lise eğitimini burada tamamladıktan sonra KTÜ tıp fakültesinde tıp eğitimini aldı, İstanbul Göztepe Eğitim Hastanesinde 2. Ortopedi ve Travmatoloji Kliniğinde İhtisasını tamamladı.<sup>984</sup>

**221. Yüksel Sokak/ Yeni Mahalle**

**Yükse+l+mek:** Geçişsiz fiil. Eski Türkçede Yüksel-mek. Yüksek Olmaktan yüke-l-mek.

**Yüksel:** *Tr. Erkek Kız* Yükselkeler çık, yücel, başarı kazan, ilerle anlamında kullanılan bir ad.<sup>985</sup>

**Z**

**222. Zafer Cami Sokak/ Alibeyli Mahallesi**

**Zafer:** *Ar. i.* 1. Savaşta kazanılan başarı 2. Yengi. 3. Bir yarışma veya uğraşıda çaba harcayarak elde edilen başarı<sup>986</sup>

**Cami, -i:** *Ar. -si i. din b.* Müslümanların namaz kılmak için toplandıkları yer<sup>987</sup>

**223. Zeytinlik Caddesi/ Baş Mahallesi**

**Zeytin:** *Ar. i.* 1. *bit. b.* Zeytingillerden, Akdeniz ülkelerinde yetişen, 10-20 metre yüksekliğinde, dalları dikensiz, yaprakları karşılıklı, küçük ve gümüş renginde, uzun ömürlü bir ağaç (*Olea europaea*). 2. *bit. b.* Bu ağacın tazeyken yeşil, sonradan kararan, yüksek besin değeri taşıyan yağlı meyvesi. 3. *s.* Bu ağaçtan yapılmış, bu ağaçla kaplanmış<sup>988</sup>

**Zeytin-lik:** İsimden İsim Yapma Eki.

*Zeytinlik Caddesi/ Fatih Mahallesi*

*Zeytinlik Caddesi/ Karaboyunlu Mahallesi*

<sup>984</sup> <http://yusufunal.com/hakkimda/> (06/07/2017 – 16:07)

<sup>985</sup> [http://www.tdk.gov.tr/index.php?option=com\\_bts&arama=kelime&guid=TDK.GTS.595e357b7ff130.6227740](http://www.tdk.gov.tr/index.php?option=com_bts&arama=kelime&guid=TDK.GTS.595e357b7ff130.6227740)

5 (06/07/2017 – 16:07)

<sup>986</sup> Akalın, a.g.e, s. 2219

<sup>987</sup> Akalın, a.g.e, s. 343

<sup>988</sup> Akalın, a.g.e, s. 2232

**224. Zorkun Caddesi/ Fatih Mahallesi**

**Zorkun (Sorkun):** 1. Çalıya benzer bir çeşit söğüt. 2. Yüksek dağ sırtı. 3. Dallarından sepet, sele örmekte kullanılan bir çeşit söğüt.<sup>989</sup>

*Zorkun Caddesi/ Haraz Mahallesi*

*Zorkun Caddesi/ Karaboyunlu Mahallesi*

*Zorkun Caddesi/ Ulaşlı Mahallesi*

*Zorkun Caddesi/ Yedi Ocak Mahallesi*



---

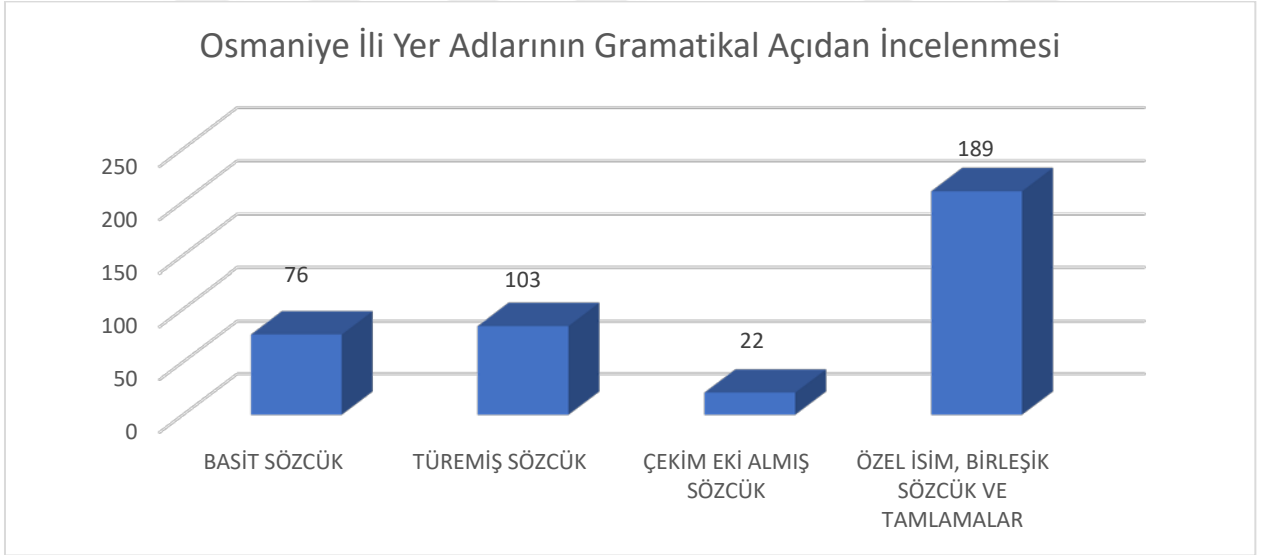
<sup>989</sup>[http://www.tdk.gov.tr/index.php?option=com\\_bts&arama=kelime&guid=TDK.GTS.595e35aa7362d8.25803336](http://www.tdk.gov.tr/index.php?option=com_bts&arama=kelime&guid=TDK.GTS.595e35aa7362d8.25803336) (06/07/2017 – 16:08)

### III. BÖLÜM

#### OSMANİYE İLİ YER ADLARININ ETİMOLOJİK VE GRAMATİKAL YÖNDEN DEĞERLENDİRİLMESİ

Bu bölümde sözlük bölümünde incelediğimiz, Osmaniye’de kullanılan yer adlarının sayımı yapılmıştır. Bu sayım neticesinde yer adlarının özellikleri tespit edilmiştir. Sözlük bölümünde sözcüklerin yapıları ve kökenleri incelenmiştir. Bu bölümde ise bu sözcüklerin yapısal ve köken itibariye sayımları ve istatistiksel verileri ortaya konulmuştur. Bu sözcükler dördüncü bölümde ayrıntılı olarak tasnif edilmiştir.

Osmaniye il sınırları içerisinde yer alan ilçe, köy adları ve Osmaniye merkezinde bulunan sokak, cadde, mahalle ve bulvar isimlerini incelediğimizde toplam 498 yer adı tespit edilmiştir. Aynı olan yer adlarının tekrarları çıkartıldığında ise 390 adet farklı yer adı tespit edilmiştir. Yapıları itibariyle yer adları:



Grafik 1: Osmaniye İli Yer Adlarının Gramatikal Açından İncelenmesi

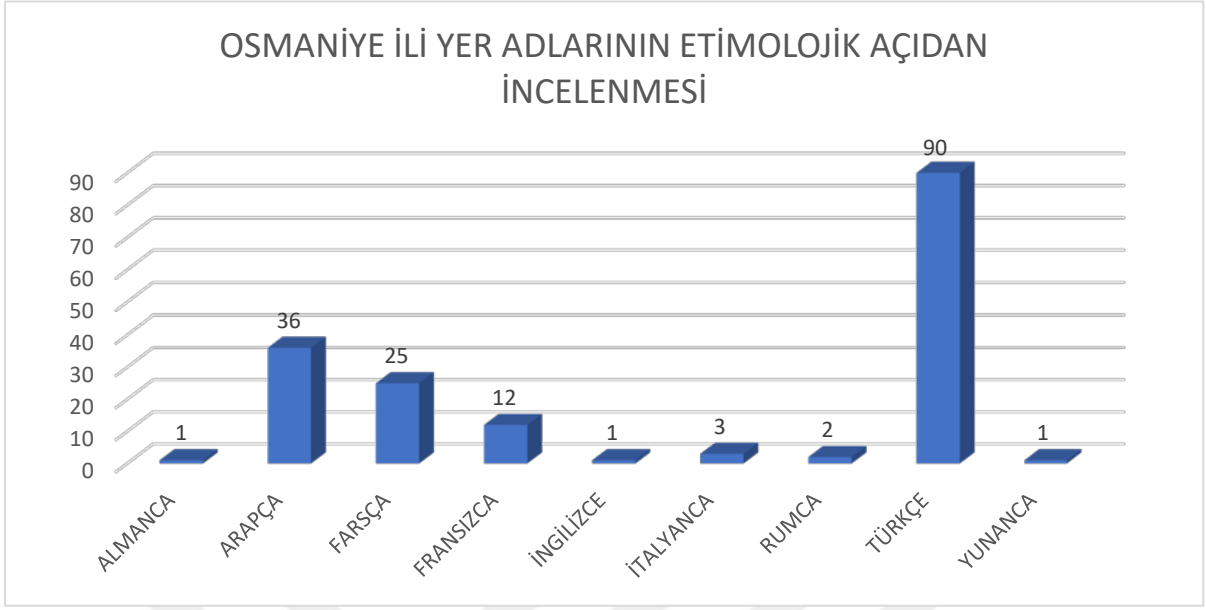
Yapı olarak Osmaniye Yer adlarını incelediğimizde toplam 390 yer adından 77 (%19,74) tanesinin Basit sözcükten, 103 (%26,41) tanesinin Türemiş Sözcükten, 22 (%5) tanesinin Çekim Eki

Almıř Sözcükten ve 189 (%49) tanesinin ise Özel İsim, Birleřik Sözcük ve Tamlamalardan oluřtuđu tespit edilmiřtir.



Grafik 2: Osmaniye İli Yer Adlarının Gramatikal Açidan İncelenmesi (Yüzdelerik Olarak)

Yalın, türemiř ya da sadece çekim eki almıř toplam 171 sözcükten 90 tanesi Türkçe, 36 tanesi Arapça, 25 tanesi Farsça, 12 tanesi Fransızca, 3 tanesi İtalyanca, 2 tanesi Rumca, 1 tanesi Almanca ve 1 tanesi ise İngilizce kökenlidir.



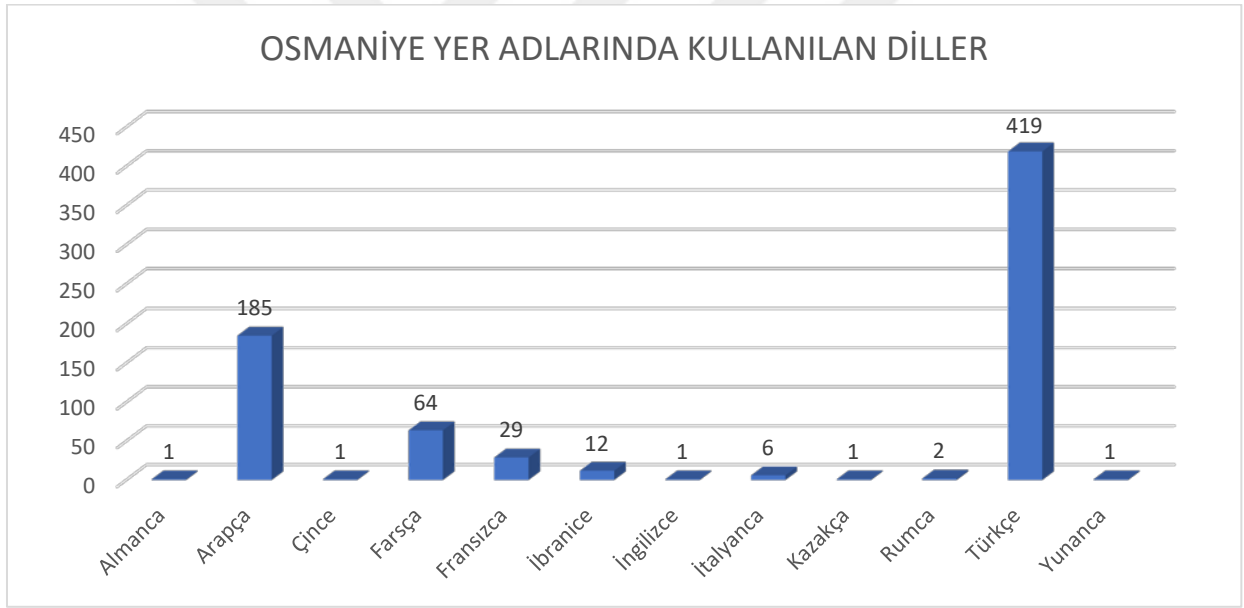
Grafik 3: Osmaniye İli Yer Adlarının Etimolojik Açidan İncelenmesi



Grafik 4: Osmaniye İli Yer Adlarının Etimolojik Açidan İncelenmesi (Yüzdelerik)

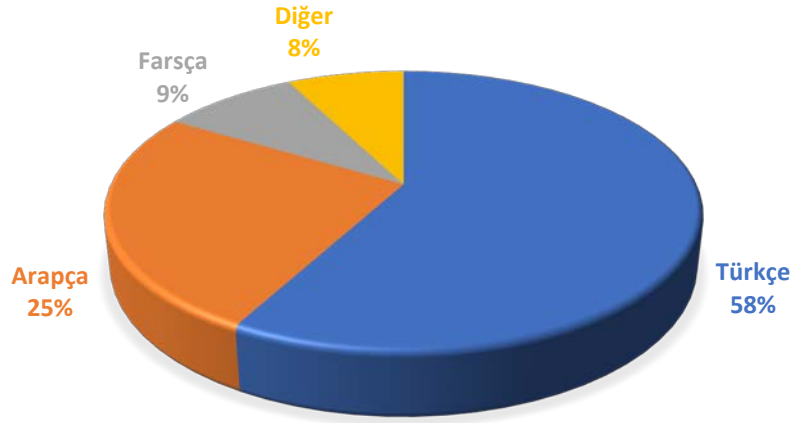
Kullanılan 390 farklı yer adlarının tasnifi dördüncü bölümde verilmiştir. Çeşitli şekillerde oluşan bu yer adlarının etimolojik açıdan incelediğimizde Türkçe 90, Türkçe + Türkçe şeklinde oluşmuş 79; Türkçe + Türkçe + Türkçe şeklinde oluşmuş 7 tane yer adı tespit edilmiştir. İçerisinde yabancı kökenli sözcük veya tamamen yabancı sözcüklerle kurulmuş birleşik adların yer adı olarak kullanıldığı sözcük sayısı 135'tir.

Genel olarak Osmaniye yer adlarında kullanılan sözcüklere baktığımızda 723 sözcük kullanılmıştır. Sözcüklerin birbirine oranını incelediğimizde kullanılan 723 sözcükten 419 (%58) tanesi Türkçe; 185 (%25) tanesi Arapça; 64 (%9) tanesi Farsçadır. Diğer dillerden alınan sözcük sayısı ise 55 (%8) tanesidir. Bu diller ve kullanım sayıları ise şöyledir: Almanca 1, Fransızca 29, Çince 1, İbranice 12, İngilizce 1, İtalyanca 6, Kazakça 1, Rumca 2 ve Yunanca 1 sözcük tespit edilmiştir.



Grafik 5: Osmaniye Yer Adlarında Kullanılan Diller

## OSMANİYE YER ADLARINDA KULLANILAN DİLLER (YÜZDELİK)



Grafik 6: Osmaniye Yer Adlarında Kullanılan Diller (Yüzdeleri)

## IV. BÖLÜM

### OSMANİYE İLİ YERLEŞİM ADLARININ TASNİFİ

#### 4.1. Etimolojik Ve Gramatikal Olarak Osmaniye Yer Adları

##### 4.1.1. Tek Sözcükten Oluşan Yer Adları

###### 4.1.1.1. Almanca

Trafo C Alm

###### 4.1.1.2. Arapça

Azaplı K Ar

Burç S Ar

Cumhuriyet M Ar

Çulcular S Ar

Emniyet C Ar

Fatih M Ar

Gaffarlı K Ar

Hardallık K Ar

Harnup S Ar

Haslar S Ar

Hilal S Ar

İkbal S Ar

İrem S Ar



İstiklal M	Ar
Kadirli İlç	Ar
Kalecik K	Ar
Kalıpçılar S	Ar
Karanfil S	Ar
Kerimli K	Ar
Kumarlı K	Ar
Lokum S	Ar
Mecidiye K	Ar
Merkez S	Ar
Mermerciler S	Ar
Mevlana M	Ar
Reşadiye K	Ar
Rızaiye M	Ar
Sabuncular S	Ar
Selimiye K	Ar
Selimiye M	Ar
Sema S	Ar
Sofular K	Ar
Şabaplı K	Ar
Tamirciler S	Ar

Temiz S Ar

Zeytinlik C Ar

#### **4.1.1.3. Farsça**

Aynacılar S Far

Bahadırlı K Far

Bahar S Far

Bahçe İlç Far

Baran S Far

Bostanlar K Far

Canan S Far

Çarkçılar S Far

Çınar K Far

Çınar S Far

Çulhallı K Far

Dervişkiye K Far

Gül S Far

Hurdacılar S Far

Köseli K Far

Köşem S Far

Kümpet K Far

Nergis S Far

Nohut K	Far
Parçacılar S	Far
Pirinç S	Far
Savranlı K	Far
Selverler K	Far
Serdar K	Far
Tahta K	Far

#### **4.1.1.4. Fransızca**

Bulvar C	Fr
Elektrikçiler S	Fr
Eleman S	Fr
Hal S	Fr
Kartel S	Fr
Lastikçiler S	Fr
Meteoroloji S	Fr
Otogar S	Fr
Park S	Fr
Poligon C	Fr
Ray S	Fr
Servisler S	Fr

#### **4.1.1.5. İngilizce**

Egzozcular S İng

#### **4.1.1.6. İtalyanca**

Mobilyacılar S İt

Kaportacılar S İt

Tornacılar S İt

#### **4.1.1.7. Rumca**

Kiremitli K Rum

Temel S Rum

#### **4.1.1.8. Türkçe**

Anıllar S Tr

Armağanlı K Tr

Arslanlı K Tr

Avşarlar S Tr

Aydınlar K Tr

Baş M Tr

Bayındırlı K Tr

Boyacılar S Tr

Bozkurt S Tr

Bulut S Tr

Burğaçlı K Tr

Büyük S Tr

Büyük C	Tr
Cıgıcık K	Tr
CoşkunlarK	Tr
Çağşak K	Tr
Çatak K	Tr
Çıldırılar S	Tr
Çiftlik C	Tr
Çiğdemli K	Tr
Çimen S	Tr
Çitli K	Tr
Çolaklı K	Tr
Çona K	Tr
Çotlu K	Tr
Demirler S	Tr
Dereli K	Tr
Deşnik S	Tr
Döşemeciler S	Tr
Esenli K	Tr
Farsak K	Tr
Gebeli M	Tr
Gümüş K	Tr

Güneşli S	Tr
Güzel S	Tr
Haraz M	Tr
Höyük K	Tr
Issızca K	Tr
İlbistanlı K	Tr
Kaman K	Tr
Kaplamacılar S	Tr
Karacalar K	Tr
Kayalar S	Tr
Kayalı K	Tr
Kayıkçı S	Tr
Kazmaca K	Tr
Kesim K	Tr
Kırıklı K	Tr
Kırmacılı K	Tr
Kızlaç K	Tr
Koçlu K	Tr
Kurp S	Tr
Kurtuluş M	Tr
Kuşçu K	Tr

Küllü K	Tr
Kürkçüler S	Tr
Marangozlar S	Tr
Mehedinli K	Tr
Mehmetcik S	Tr
Mezretli K	Tr
Oluklu K	Tr
Orhaniye K	Tr
Öksüzlü K	Tr
Örencik K	Tr
Sağandaklar S	Tr
Sakarcalık K	Tr
Sazlık K	Tr
Sumbas İlç	Tr
Tatarlı K	Tr
Tehçi K	Tr
Tekeli K	Tr
Tekerekler S	Tr
Toprak S	Tr
Tozlu K	Tr
Tuğra S	Tr

Tutku S	Tr
Tülcüler S	Tr
Ulaşlı M	Tr
Vayvaylı K	Tr
Vural S	Tr
Yarpuz K	Tr
Yaylalık K	Tr
Yazı S	Tr
Yazlamazlı K	Tr
Yeni M	Tr
Yonga S	Tr
Yurt S	Tr
Yüksel S	Tr

#### **4.1.1.9. Yunanca**

Kıbrıs S

#### **4.1.2. İki Sözcükten Oluşan Yer Adları**

##### **4.1.2.1. Almanca + Fransızca**

Otoban Gişeleri S Alm+Fr

##### **4.2.2. Arapça + Arapça**

Ali Bekirli M Ar+Ar

Hacı Osmanlı M Ar+Ar



Kemal Satır C	Ar+Ar
Mimar Sinan M	Ar+Ar
Sanayi Cami S	Ar+Ar
Şeyh Şamil C	Ar+Ar
Zafer Cami S	Ar+Ar

#### **4.1.2.3. Arapça + Farsça**

Musa Şahin S	Ar+Far
Mustafa Polat S	Ar+Far
Suntacılar S	Ar+Far

#### **4.1.2.4. Arapça + Türkçe**

Ahmet Demir S	Ar+Tr
Ahmet Yesevi M	Ar+Tr
Ali Tarhan S	Ar+Tr
Alibeyli M	Ar+Tr
Alibozlu K	Ar+Tr
Anberinarkı K	Ar+Tr
Enver Besnek S	Ar+Tr
Fakuşağı M	Ar+Tr
Gökbekirler S	Ar+Tr
Halitağalar S	Ar+Tr
Hamza Gülle S	Ar+Tr

Hasan enet C Ar+Tr

Hasanbeyli İl Ar+Tr

Huzurevi C Ar+Tr

İskender Trkmen C Ar+Tr

Kadir avuş S Ar+Tr

Rahime Hatun M Ar+Tr

Raufbey M Ar+Tr

Şehidođlu S Ar+Tr

Şemsi Gr S Ar+Tr

Yunus Emre M Ar+Tr

#### **4.1.2.5. Arapa + Yunanca**

Adnan Menderes C Ar+Yun

#### **4.1.2.6. Farsa + Arapa**

ardak K Far+Ar

ardak C Far+Ar

ardaklar S Far+Ar

Orugazi K Far+Ar

Pirsultanlı K Far+Ar

#### **4.1.2.7. Farsa + Farsa**

Hocazadeler S Far+Far

#### **4.1.2.8. Farsa + Trke**

Kösepınarı K Far+Tr

Köyyeri K Far+Tr

Lalegölu K Far+Tr

Narlıkışla K Far+Tr

Nohuttepe K Far+Tr

Oruçbey K Far+Tr

Sarayova K Far+Tr

Şekerdere K Far+Tr

Şirinevler M Far+Tr

Yaverpaşa M Far+Tr

#### **4.1.2.9. İbrance + Arapça**

Yusufizzettin K İbr+Ar

#### **4.1.2.10. İbrance + Türkçe**

Yusuf Çenet B İbr+Tt

Yusuf Ünal S İbr+Tt

#### **4.1.2.11. İtalyanca + İbrance**

Palalı Süleyman C İt+İbr

#### **4.1.2.12. Türkçe + Arapça**

Boru Hattı S Tr+Ar

Büyük Cami S Tr+Ar

Gökmustafalı K Tr+Ar

Kızılömerli K	Tr+Ar
Oktar Cirit S	Tr+Ar
Toprakkale İlç	Tr+Ar
Yıldırım Beyazıt M	Tr+Ar

#### **4.1.2.13. Türkçe + Farsça**

Alahanlı K	Tr+Far
Alhanlı S	Tr+Far
Demircan S	Tr+Far
Küçükçınar K	Tr+Far
Yalnızdut K	Tr+Far
Yapılı Çiftliği S	Tr+Far
Yeşilköy K	Tr+Far

#### **4.1.2.14. Türkçe + İbranice**

Kızıyusuflu K	Tr+İbr
Çalık Süleyman C	Tr+İbr

#### **4.1.2.15. Türkçe + Türkçe**

Akçakoyunlu K	Tr+Tr
Akçataş K	Tr+Tr
Akdam K	Tr+Tr
Akköprü K	Tr+Tr
Akova K	Tr+Tr

Akyar K	Tr+Tr
Akyar S	Tr+Tr
Arıklıkış K	Tr+Tr
Arslan Yabgu S	Tr+Tr
Aslanpınarı K	Tr+Tr
Aşğıarıcaklı K	Tr+Tr
Aşğıçıyanlı K	Tr+Tr
Atatürk C	Tr+Tr
Aybabalar S	Tr+Tr
Bekdemir K	Tr+Tr
Bekereci K	Tr+Tr
Büyük Ortak C	Tr+Tr
Büyüktüysüz K	Tr+Tr
Çamiçi K	Tr+Tr
Çaygeçit K	Tr+Tr
Çerçioğlu K	Tr+Tr
Çevre Yolu B	Tr+Tr
Çiçeklidere K	Tr+Tr
Çukurköprü K	Tr+Tr
Dadaloğlu S	Tr+Tr
Değirmendere K	Tr+Tr

Değirmenocağı K	Tr+Tr
Dereobası K	Tr+Tr
Dereobası C	Tr+Tr
Divlimoğlu C	Tr+Tr
Dumlupınar M	Tr+Tr
Durmuşsofular K	Tr+Tr
Düziçi İlç	Tr+Tr
Elbeyli K	Tr+Tr
Erdođdu K	Tr+Tr
Esenevler M	Tr+Tr
Gökçayır K	Tr+Tr
Gökçedam K	Tr+Tr
Göztaş1 K	Tr+Tr
Güneysu S	Tr+Tr
Güzelyurt K	Tr+Tr
Harkaçtıđı K	Tr+Tr
İnderesi K	Tr+Tr
Kabayar K	Tr+Tr
Karabacak K	Tr+Tr
Karaboyunlu M	Tr+Tr
Karacay M	Tr+Tr

Karagedik K	Tr+Tr
Karaguz K	Tr+Tr
Karakütük K	Tr+Tr
Karataş K	Tr+Tr
Karatepe K	Tr+Tr
Karayığit K	Tr+Tr
Kayasuyu K	Tr+Tr
Kesikkeli K	Tr+Tr
Kesmeburun K	Tr+Tr
Kırtaylar S	Tr+Tr
Koçyurdu K	Tr+Tr
Sarıtaşımanlı K	Tr+Tr
Sarpınağzı K	Tr+Tr
Sayhüyük K	Tr+Tr
Serinova K	Tr+Tr
Söğütlüdere K	Tr+Tr
Topraktepe K	Tr+Tr
Türkoğlu S	Tr+Tr
Yanıkkişla K	Tr+Tr
Yazıboyu K	Tr+Tr
Yedi Ocak M	Tr+Tr

Yenifarsak K	Tr+Tr
Yenigün K	Tr+Tr
Yeniköy K	Tr+Tr
Yeşil Yurt M	Tr+Tr
Yeşildere K	Tr+Tr
Yeşilyayla K	Tr+Tr
Yeşilyurt K	Tr+Tr
Yoğunluk K	Tr+Tr
Yukarıarıcaklı K	Tr+Tr
Yukarıçıyanlı K	Tr+Tr
Yurtseverler S	Tr+Tr

#### **4.1.3. Üç Sözcükten Oluşan Yer Adları**

##### **4.1.3.1. Arapça + Arapça + Farsça**

Aziz Mahmut Hüdayi S	Ar+Ar+Far
Şht.Ökkeş Pehlivan S	Ar+Ar+Far
Şht.Ömer Köse S	Ar+Ar+Far

##### **4.1.3.2. Arapça + Arapça + Türkçe**

Hacihaliloğlu K	Ar+Ar+Tr
Cevdet Sunay C	Ar+Ar+Tr
Hacı Hafız Kılıç S	Ar+Ar+Tr
Şehit Ali Üzüm S	Ar+Ar+Tr



Şehit Bekir Evirgen S	Ar+Ar+Tr
Şehit Eyüp Çelik S	Ar+Ar+Tr
Şehit Faruk Gürlek S	Ar+Ar+Tr
Şehit Hasan Kubat S	Ar+Ar+Tr
Şehit İsmet Yavuz S	Ar+Ar+Tr
Şehit Metin Kaya S	Ar+Ar+Tr
Şehit Murat Karaman S	Ar+Ar+Tr
Şehit Nazmi İnekçi S	Ar+Ar+Tr
Şehit Niyazi Bila S	Ar+Ar+Tr
Şehit Ömer Koç S	Ar+Ar+Tr
Şehit Süreyya Atalay S	Ar+Ar+Tr
Şehit Tahir Toka S	Ar+Ar+Tr

#### **4.1.3.3. Arapça + İbranice + Arapça**

Şehit Yusuf Şanlı S	Ar+İbr+Ar
---------------------	-----------

#### **4.1.3.4. Arapça + İbranice + Türkçe**

Şehit Bünyamin Korkmaz S	Ar+İbr+Tr
--------------------------	-----------

#### **4.1.3.5. Arapça + Türkçe + Arapça**

Kazım Karabekir C	Ar+Tr+Ar
-------------------	----------

Şehit Selçuk Acar S	Ar+Tr+Ar
---------------------	----------

#### **4.1.3.6. Arapça + Türkçe + Kazakça**

Şair Abay Kunanbay C	Ar+Tr+Kaz
----------------------	-----------

#### **4.1.3.7. Arapça + Türkçe + Türkçe**

Ferit Aslankurt S Ar+Tr+Tr

Hamza Karakurt C Ar+Tr+Tr

Hasan Onbaşı S Ar+Tr+Tr

Muhsin Yazıcıoğlu S Ar+Tr+Tr

Ruhi Kılıçkiran C Ar+Tr+Tr

Şehit Erkan Kaya S Ar+Tr+Tr

Şehit Mehmet Çatal S Ar+Tr+Tr

Şehit Mehmet Tatlı S Ar+Tr+Tr

#### **4.1.3.8. Farsça + Arapça + Türkçe**

Hoca Ahmet Yesevi C Far+Ar+Tr

Bestami Aksu S Far+Tr+Tr

#### **4.1.3.9. Fransızca + Arapça + Arapça**

Doktor Sadık Ahmet C Fr+Ar+Ar

#### **4.1.3.10. Fransızca + Arapça + Farsça**

Doktor Devlet Bahçeli B Fr+Ar+Far

#### **4.1.3.11. Fransızca + Arapça + Türkçe**

Mareşal Fevzi Çakmak M Fr+Ar+Tr

#### **4.1.3.12. Türkçe + Arapça + Türkçe**

Mehmet Zahit Kotku S Tr+Ar+Tr

#### **4.1.3.13. Türkçe + Çince + Arapça**

Karaçay Set S Tr+Çin+Ar

#### 4.1.3.14. Türkçe + Türkçe + Türkçe

Aşağıbozkuyu K Tr+Tr+Tr

Aşağıkardere K Tr+Tr+Tr

Yukarıkardere K Tr+Tr+Tr

Yulkarıbozkuyu K Tr+Tr+Tr

Alparslan Türkeş S Tr+Tr+Tr

Karaoğlanoğlu S Tr+Tr+Tr

Kuzey Çevre Yolu B Tr+Tr+Tr

#### 4.1.4. Dört Sözcükten Oluşan Yer Adları

##### 4.1.4.1. Arapça + Arapça + Türkçe + Türkçe

Şehit Mehmet Eroğlu C Ar+Ar+Tr+Tr

Şehit Mikail Altıntaş S Ar+Ar+Tr+Tr

##### 4.1.4.2. Arapça + Fransızca + Arapça + Farsça

Şehit Polis Ahmet Traş S Ar+Fr+Ar+Far

##### 4.1.4.3. Arapça + Fransızca + Arapça + Türkçe

Şehit Polis Ömer Kaplan S Ar+Fr+Ar+Tr

##### 4.1.4.4. Arapça + Türkçe + Arapça + Türkçe

Şehit Astsubay Kemal Yapar S Ar+Tr+Ar+Tr

Şehit Başçavuş Hakim Gündoğdu S Ar+Tr+Ar+Tr

##### 4.1.4.5. Arapça + Türkçe + Farsça + Türkçe

Şehit Aytun Doğan S Ar+Tr+Far+Tr

#### **4.1.4.6. Arapça + Türkçe + Türkçe + Türkçe**

Şehit Pınar Akdağ S Ar+Tr+Tr+Tr

#### **4.1.4.7. Fransızca + Arapça + Türkçe + Arapça**

Dr. İhsan Göknel M Fr+Ar+Tr+Ar

#### **4.1.4.8. Fransızca + Arapça + Türkçe + Türkçe**

Dr. Ahmet Alkan C Fr+Ar+Tr+Tr

Dr. Mahmut Kobener C Fr+Ar+Tr+Tr

#### **4.1.4.9. Fransızca + Fransızca + Türkçe + Türkçe**

Prof. Dr. Kazım Tülücü B Fr+Fr+Ar+Tr

#### **4.1.4.10. Türkçe + Arapça + Türkçe + Türkçe**

M. Akif Ersoy M Tr+Ar+Tr+Tr

Albay Neşet Dinçer S Tr+Ar+Tr+Tr

#### **4.1.4.11. Türkçe + Türkçe + Arapça + Türkçe**

Beycioğlu Ali Ağa C Tr+Tr+Ar+Tr

#### **4.1.5. Beş ve Üstü Sözcükten Oluşan Yer Adları**

##### **4.1.5.1. Arapça + Farsça + Türkçe + İbranice + Türkçe**

Şehit Piyade Onbaşı İbrahim Kaçar S Ar+Far+Tr+İbr+Tr

##### **4.1.5.2. Arapça + Farsça + Türkçe + Türkçe + Türkçe**

Şehit Piyade Çavuş Savaş Gürlek S Ar+Far+Tr+Tr+Tr

##### **4.1.5.3. Arapça + Fransızca + Türkçe + İbranice + Türkçe**

Şehit Havacı Pilot Teğmen Yusuf Yanar S Ar+Fr+Tr+İbr+Tr

**4.1.5.4. Fransızca + Fransızca + Arapça + Türkçe + Türkçe**

Prof. Dr. Hilmi Karaboran C Fr+Fr+Ar+Tr+Tr

**4.1.5.5. Fransızca + Fransızca + Türkçe + Türkçe + Türkçe**

Prof. Dr. Alper Akinoğlu C Fr+Fr+Tr+Tr+Tr

**4.1.5.6. Arapça + Farsça + Türkçe + Türkçe + Arapça + Türkçe**

Şehit Piyade Uzman Çavuş Ahmet Traş S Ar+Far+Tr+Tr+Ar+Tr

**4.1.5.7. Arapça + İtalyanca + Türkçe + İbranice + Türkçe + Türkçe**

Şehit Jandarma Er Süleyman Gümüştekin S Ar+İt+Tr+İbr+Tr+Tr

**4.1.5.8. Arapça + İtalyanca + Türkçe + Türkçe + İbranice + Türkçe**

Şehit Jandarma Uzman Çavuş Süleyman Danacı S Ar+İt+Tr+Tr+İbr+Tr

**4.1.5.9. Arapça + Fransızca + Arapça + Türkçe + Türkçe + Kazakça + Türkçe**

Şehit Pilot Kıdemli Binbaşı Oğuz Apanoğlu S Ar+Fr+Ar+Tr+Tr+Kaz+Tr

## **4.2. Tercih Ve Eğilimlere Göre Osmanîye Yer Adları**

### **4.2.1. Kişi Adları ile Adlandırılmış Yerleşim Yerleri**

#### **4.2.1.1. Toplumun İleri Gelenlerinin Adlarının Tercih Edildiği Yerleşim Yeri Adları**

Ahmet Demir S, Albay Neşet Dinçer S, Ali Tarhan S, Bestami Aksu S, Enver Besnek S, Ferit Aslankurt S, Hamza Gülle S, Hamza Karakurt C, Hasan Çenet C, İskender Türkmen C, Kemal Satır C, Musa Şahin S, Mustafa Polat S, Oktar Cirit S, Ruhi Kılıçkiran C, Şemsi Gür S, Yusuf Çenet B, Yusuf Ünal S.

#### **4.2.1.2. Devlet Adamı ve Siyasi Kimliği Bulunan Kişilerin Adlarının Kullanıldığı Yerleşim Yeri Adları**

Adnan Menderes C, Alparslan Türkeş S, Dr. Devlet Bahçeli B, Dr. Sadık Ahmet C, Muhsin Yazıcıoğlu S.

#### **4.2.1.3. Edebiyatçıların Adlarının Tercih Edildiği Yerleşim Yeri Adları**

Dadaloğlu S, M. Akif Ersoy M, Şair Abay Kunanbay C

#### **4.2.1.4. Şehit olmuş kişilerin adlarının tercih edildiği yerleşim yeri adları**

Şehit Aytun Doğan S, Şehit Bekir Evirgen S, Şehit Bünyamin Korkmaz S, Şehit Erkan Kaya S, Şehit Hasan Kubat S, Şehit İsmet Yavuz S, Şehit Mehmet Tatlı S, Şehit Nazmi İnekçi S, Şehit Tahir Toka S, Şehit Ali Üzümlü S, Şht. Eyüp Çelik S, Şht. Metin Kaya S, Şht. Murat Karaman S, Şht. Ömer Koç S, Şht. Pınar Akdağ S, Şht. Polis Ahmet Traş S, Şht. Süreyya Atalay S, Şht.Asb.Kemal Yapar S, Şht.Bşçvş.Hakim Gündoğdu S, Şht.Faruk Gürlek S, Şht.Hv.Plt.Tğm.Yusuf Yanar S, Şht. J. Er. Süleyman Gümüştekin S, Şht. J. Uzm. Çvş. Süleyman Danacı S, Şht. Mehmet Çatal S, Şht. Mehmet Eroğlu C, Şht. Mikail Altıntaş S, Şht. Niyazi Bila S, Şht. Ökkeş Pehlivan S, Şht. Ömer Köse S, Şht. P. Çvş. Savaş Gürlek S, Şht. P. Onb. İbrahim Kaçar S, Şht. P. Uzm. Çvş. Ahmet Traş S, Şht. Plt. Kd. Bnb. Oğuz Apanoğlu S, Şht. Polis Ömer Kaplan S, Şht. Selçuk Acar S, Şht. Yusuf Şanlı S

#### **4.2.1.5. Destansı Kişilerin ve Manevi Önderlerin Adlarının Tercih Edildiği Yerleşim Yeri Adları**

Ahmet Yesevi M, Arslan Yabgu S, Aziz Mahmut Hüdayi S, Divlimoğlu C, Hoca Ahmet Yesevi C, Mehmet Zahit Kotku S, Mevlana M, Pirsultanlı K, Rahime Hatun M, Yunus Emre M.

#### **4.2.1.6. Çeşitli Alanlarında Ünlenmiş Kişi Adlarının Tercih Edildiği Yerleşim Yeri Adları**

Dr. Ahmet Alkan C, Dr. İhsan Göknel M, Dr. Mahmut Kobener S, Prof. Dr. Hilmi Karaboran C, Prof. Dr. Alper Akınoğlu C, Prof. Dr. Kazım Tülücü B.

#### **4.2.1.7. Tarihi Anlamda Önemi Bulunan Kişi Adlarının Tercih Edildiği Yerleşim Yeri Adları**

Atatürk S, Cevdet Sunay C, Hasan Onbaşı S, Kadir Çavuş S, Kazım Karabekir C, M. Fevzi Çakmak M, Mimar Sinan M, Palalı Süleyman C, Raufbey M, Şeyh Şamil C, Yaverpaşa M, Yıldırım Beyazıt M, Yusufizzettin K.

#### **4.2.1.8. Unvan-Unvan Grubu ve Tamlama Şeklindeki Kişi Adlarının Tercih Edildiği Yerleşim Yeri Adları**

Ali Bekirli Mahallesi S, Alibeyli Mahallesi S, Alibozlu K, Aybabalar S, Beycioğlu Ali Ağa C, Çalık Süleyman C, Durmuşsofular K, Gaffarlı K, Gökbekirler S, Hacı Hafız Kılıç S, Hacı Osmanlı M, Hacıhaliloğlu K, Halitağalar K, Hasanbeyli K, Kerimli K, Kızılömerli K, Kızıyusuflu K, Oruçbey K, Oruçgazi K.

#### **4.2.2. Ağaç ve Ağaçla İlgili Yerleşim Yerleri Adları**

##### **4.2.2.1. Yalın Halde Olanlar**

Bahçe İlç, Çınar K, Çınar S, Harnup S, Tahta K.

##### **4.2.2.2. Türemiş Halde Olanlar**

**-lı, -li, -lu, -lü; ekiyle türemiş olanlar:**

Çitli K.

**-lık, -lik, -luk, -lük; ekiyle türemiş olanlar:**

Zeytinlik C.

#### 4.2.2.3. Çekim Eki Almış Olanlar

Bostanlar K, Çıldırlar S.

#### 4.2.2.4. Birleşik İsim Şeklinde Olanlar

##### **Belirtisiz İsim Tamlaması Şeklinde Olanlar:**

Çamiçi K.

##### **Sıfat Tamlaması Şeklinde Olanlar:**

Küçükçınar K, Söğütlüdere K, Yalnızdut K.

#### 4.2.3. Boy, Oymak, Aşiret ve Soy Adlarının Tercih Edildiği Yerleşim Yeri Adları

##### 4.2.3.1. Yalın Halde Olanlar

Farsak K.

##### 4.2.3.2. Türemiş Halde Olanlar

##### **-lı,-li,-lu, -lü; ekiyle türemiş olanlar:**

Bayındırlı K, Tatarlı K.

##### 4.2.3.4. Birleşik İsim Şeklinde Olanlar

##### **Sıfat Tamlaması Şeklinde Olanlar:**

Akçakoyunlu K.

##### **İsim + İsim Şeklinde Oluşanlar:**

Yenifarsak K.

##### 4.2.3.5. Çekim Eki Almış Olanlar

Avşarlar S.



#### **4.2.4. Tarihi Nitelikteki Yapıların veya Yapı ile İlgili Adların Tercih Edildiği Yerleşim Yeri Adları**

##### **4.2.4.1. Yalın Halde Olanlar**

Çardak C, Çardak K, Kümpet K.

##### **4.2.4.2. Türemiş Halde Olanlar**

**-lı,-li,-lu, -lü; ekiyle türemiş olanlar:**

Kalecik K, Kiremitli K.

##### **4.2.4.3. Çekim Eki Almış Olanlar**

Çardaklar S.

##### **4.2.4.4. Birleşik İsim Şeklinde Olanlar**

**Belirtisiz isim tamlaması şeklinde olanlar:**

Değirmenocağı K.

**Sıfat Tamlaması Şeklinde Olanlar:**

Çukurköprü K, Yanıkkışla K

**İsim+İsim Şeklinde Olanlar:**

Değirmendere K, Toprakkale K.

#### **4.2.5. Coğrafya ve Yörenin Coğrafi Özellikleri ile Alakalı Adların Tercih Edildiği Yerleşim Yeri Adları**

##### **4.2.5.1. Yalın Halde Olanlar**

Çağşak K, Çatak K, Höyük K, Kaman K, Kızlaç K.

##### **4.2.5.2. Türemiş Halde Olanlar**

**-lı,-li,-lu, -lü; ekiyle türemiş olanlar:**

Kayalı K, Küllü K, Mezretli K, Tozlu K.

**-cık, -cik; ekiyle türemiş olanlar:**

Örencik K.

**-lık, -lik, -luk, -lük; ekiyle türemiş olanlar:**

Çiftlik C, Sazlık K, Yaylalık K

#### **4.2.5.3. Çekim Eki Almış Olanlar**

Kayalar S

#### **4.2.5.4. Birleşik İsim Şeklinde Olanlar**

**Belirtisiz isim tamlaması şeklinde olanlar:**

Düziçi İlç, İnderesi K, Kayasuyu K, Köyyeri K, Yazıboyu K, Çevre Yolu B, Sarpınağzı K

**Sıfat Tamlaması Şeklinde Olanlar:**

Aşağıarıcaklı K, Kabayar K, Sarayova K, Serinova K, Yukarıarıcaklı K

**İsim+İsim Şeklinde Oluşanlar:**

Sayhüyük K, Şekerdere K, Topraktepe K

#### **4.2.6. Çiçek Adlarının Tercih Edildiği Yerleşim Yeri Adları**

##### **4.2.6.1. Yalın Halde Olanlar**

Gül S, Karanfil S, Nergis S, Yarpuz K

##### **4.2.6.2. Türemiş Halde Olanlar**

Çiğdemli K

#### 4.2.6.3. Birleşik İsim Şeklinde Olanlar

**Belirtisiz isim tamlaması şeklinde olanlar:**

Lalegözü K

**Sıfat Tamlaması Şeklinde Olanlar:**

Çiçeklidere K

#### 4.2.7. Araç-Gereç, Eşya ve Eşya ile İlgili Adların Tercih Edildiği Yerleşim Yeri Adları

##### 4.2.7.1. Yalın Halde Olanlar

Mecidiye K, Selimiye K, Deşnik S, Kurp S, Ray S, Trafo C, Yonga S.

##### 4.2.7.2. Türemiş Halde Olanlar

**-lı,-li,-lu, -lü; ekiyle türemiş olanlar:**

Çulhalı K, Oluklu K, Vayvaylı K

**-ce, -ca; ekiyle türemiş olanlar:**

Kazmaca K

##### 4.2.7.3. Çekim Eki Almış Olanlar

Tekerekler S

##### 4.2.7.4. Birleşik İsim Şeklinde Olanlar

**İsim+İsim Şeklinde Oluşanlar:**

Boru Hattı S

#### 4.2.8. Güzel Anlam İfade Eden, İnsanların Hoşuna Giden Adların Tercih Edildiği Yerleşim Yeri Adları

##### 4.2.8.1. Yalın Halde Olanlar

Canan S, İrem S, Lokum S, Serdar K, Temiz S, Temel S

#### **4.2.8.2. Türemiş Halde Olanlar**

**-lı,-li,-lu, -lü; ekiyle türemiş olanlar:**

Armağanlı K, Bahadırlı K, Şabaplı K

#### **4.2.8.3. Çekim Eki Almış Olanlar**

Aydınlar K, Selverler K

#### **4.2.8.4. Birleşik İsim Şeklinde Olanlar**

**Sıfat Tamlaması Şeklinde Oluşanlar:**

Güzelyurt K, Yeniğün K, Yeniköy K, Erdoğan K

#### **4.2.9. Evcil veya Yabani Hayvan Adlarının Tercih Edildiği Yerleşim Yeri Adları**

##### **4.2.9.1. Türemiş Halde Olanlar**

**-lı,-li,-lu, -lü; ekiyle türemiş olanlar:**

Arslanlı K, Koçlu K, Tekeli K

##### **4.2.9.2. Çekim Eki Almış Olanlar**

Karacalar K

##### **4.2.9.3. Birleşik İsim Şeklinde Olanlar**

**Belirtisiz İsim Tamlaması Şeklinde Oluşanlar:**

Aslanpınarı K, Koçyurdu K

**Sıfat Tamlaması Şeklinde Oluşanlar:**

Aşağıçıyanlı K, Bozkurt S, Kırtaylar S, Yukarıçıyanlı K

#### **4.2.10. İnsan Bedeni ile İlgili Adların Tercih Edildiği Yerleşim Yeri Adları**

##### **4.2.10.1. Yalın Halde Olanlar**

Baş M, Çona K

##### **4.2.10.2. Türemiş Halde Olanlar**

**-lı,-li,-lu, -lü; ekiyle türemiş olanlar:**

Çolaklı K, Çotlu K, Gebeli M, Kesikkeli K, Köseli K

##### **4.2.10.3. Birleşik İsim Şeklinde Olanlar**

**Belirtisiz İsim Tamlaması Şeklinde Oluşanlar:**

Kösepinarı K

**Sıfat Tamlaması Şeklinde Oluşanlar:**

Aıklıkış K, Büyüktüysüz K, Karabacak K, Kesmeburun K

#### **4.2.11. Halkın İncancını Yansıtan, Manevi ve Milli Anlamda Değer Yargılarını Gösteren Kavramların Tercih Edildiği Yerleşim Yeri Adları**

##### **4.2.11.1. Türemiş Halde Olanlar**

**-iye yapım ekiyle türemiş olanlar:**

Dervişiye C, Dervişiye K, Rızaiye Mahallesi.

##### **4.2.11.2. Çekim Eki Almış Olanlar**

Hocazadeler S, Sofular K

##### **4.2.11.3. Birleşik İsim Şeklinde Olanlar**

**Belirtisiz İsim Tamlaması Şeklinde Oluşanlar:**

Fakıuşağı M, Şehidoğlu S

#### **Sıfat Tamlaması Şeklinde Oluşanlar:**

Büyük Cami S

#### **İsim+İsim Şeklinde Oluşanlar:**

Sanayi Cami S, Zafer Cami S

### **4.2.12. Bölgede Bulunan veya Maddi ve Sosyal Anlamda Önemi Bulunan Maden Adlarının Tercih Edildiği Yerleşim Yeri Adları**

#### **4.2.12.1. Yalın Halde Olanlar**

Göztaşı K, Gümüş K

#### **4.2.12.2. Çekim Eki Almış Olanlar**

Demirler S

#### **4.2.12.3. Birleşik İsim Şeklinde Olanlar**

##### **Belirtili İsim Tamlaması şeklinde olanlar:**

Anberinarkı K

##### **Sıfat Tamlaması Şeklinde Olanlar:**

Bekdemir K

##### **İsim+İsim Şeklinde Olanlar:**

Demircan S

### **4.2.13. Olumsuz Anlam İfade Eden Adların Tercih Edildiği Yerleşim Yeri Adları**

#### **4.2.13.1. Yalın Halde Olanlar**

Haraz M.

#### **4.2.13.2. Türemiş Halde Olanlar**

**-lı,-li,-lu, -lü; ekiyle türemiş olanlar:**

Azaplı K, Kumarlı K, Öksüzlü K

**-ce, -ca; ekiyle türemiş olanlar:**

Issızca K

**-lik, -lık; ekiyle türemiş olanlar:**

Sakarcalık K

**Partisip Eki almış olanlar**

Harkaçtığı K

**4.2.14. Çeşitli Renk Adlarının Tercih Edildiği Yerleşim Yeri Adları**

**4.2.14.1. Türemiş Halde Olanlar**

**-lı,-li,-lu, -lü; ekiyle türemiş olanlar:**

Alahanlı K, Alhanlı S, Gökmustafalı K, Karaboyunlu M, Karaoğlanoğlu S, Sarıtanışmanlı K

**4.2.14.2. Birleşik İsim Şeklinde Olanlar**

**Sıfat Tamlaması Şeklinde Olanlar:**

Akçataş K, Akdam K, Akköprü K, Akova K, Akyar K, Akyar S, Aşağıbozkuyu K, Gökçayır K, Gökçedam K, Karacay M, Karaçay Set S, Karagedik K, Karaguz K, Karakütük K, Karataş K, Karatepe K, Karayığit K, Yeşil Yurt M, Yeşildere K, Yeşilköy K, Yeşilyayla K, Yeşilyurt K

**4.2.15. Soyut Adların Tercih Edildiği Yerleşim Yeri Adları**

**4.2.15.1. Yalın Halde Olanlar**

Büyük C, Büyük S, Güzel S, İkbâl S, Köşem S, Tutku S, Vural S, Yazı S, Yüksel S

**4.2.15.2. Türemiş Halde Olanlar**

**-lı,-li,-lu, -lü; ekiyle türemiş olanlar:**

Kadirli İlç, Ulaşlı M

#### **4.2.15.3. Çekim Eki Almış Olanlar**

Coşkunlar K, Haslar S

#### **4.2.15.4. Birleşik İsim Şeklinde Olanlar**

**İsim+İsim Şeklinde Oluşanlar:**

Büyük Ortak C, Yedi Ocak M

#### **4.2.16. Su ve Su ile İlgili Adların Tercih Edildiği Yerleşim Yeri Adları**

##### **4.2.16.1. Türemiş Halde Olanlar**

**-lı,-li,-lu, -lü; ekiyle türemiş olanlar:**

Dereli K

##### **4.2.16.2. Birleşik İsim Şeklinde Olanlar**

**Sıfat Tamlaması Şeklinde Oluşanlar:**

Aşağıkardere K, Yoğunluk K, Yulkarıbozkuyu K, Dumlupınar M, Güneysu S

**İsim+İsim Şeklinde Oluşanlar:**

Çaygeçit K

**Belirtisiz İsim Tamlaması Şeklinde Oluşanlar:**

Dereobası K, Dereobası C

#### **4.2.17. Tabiat ve Tabiat Olayları ile İlgili Adların Tercih Edildiği Yerleşim Yeri Adları**

##### **4.2.17.1. Yalın Halde Olanlar**



Bahar S, Baran S, Bulut S, Burç S, Çimen S, Hilal S, Meteoroloji S, Sema S, Toprak S

#### **4.2.17.2. Türemiş Halde Olanlar**

**-lı,-li,-lu, -lü; ekiyle türemiş olanlar:**

Esenli K, Güneşli S, Burgaçlı K

#### **4.2.17.3. Birleşik İsim Şeklinde Olanlar**

**Sıfat Tamlaması Şeklinde Oluşanlar:**

Yukarıkardere K

#### **4.2.18. Tarım Ürünlerin Adlarının Tercih Edildiği Yerleşim Yeri Adları**

##### **4.2.18.1. Yalın Halde Olanlar**

Cıgıcık K, Nohut K, Pirinç Sokak

##### **4.2.18.2. Türemiş Halde Olanlar**

**-lık, -lik; ekleriyle türemiş olanlar**

Hardallık K

##### **4.2.18.3. Birleşik İsim Şeklinde Olanlar**

**İsim+İsim Şeklinde Oluşanlar:**

Nohuttepe K

#### **4.2.19. Devlet Kurumlarının Sosyal Tesislerin, Sosyal Vasfı Bulunan Yerlerin, Vakıf Adlarının Tercih Edildiği Yerleşim Yeri Adları**

##### **4.2.19.1. Yalın Halde Olanlar**

Otogar S, Poligon C, Bulvar C, Hal S, Kartel S, Merkez S, Park S

##### **4.2.19.2. Birleşik İsim Şeklinde Olanlar**

#### **Sıfat Tamlaması Şeklinde Olanlar:**

Esenevler M, Huzurevi C, Kuzey Çevre Yolu B, Şirinevler M, Narlıkışla K

#### **İsim+İsim Şeklinde Oluşanlar:**

Otoban Gişeleri S, Yapılı Çiftliği S

### **4.2.20. Kültürel ve Milli Anlamda Önemi Olan Kavramların Adlarının Tercih Edildiği Yerleşim Yeri Adları**

#### **4.2.20.1. Yalın Halde Olanlar**

Cumhuriyet M, Fatih M, İstiklal M, Kurtuluş M, Tuğra S

#### **4.2.20.2. Türemiş Halde Olanlar**

**-cik küçültme ekiyle türemiş olanlar**

Mehmetcik S

**-iye ekiyle türemiş olanlar:**

Selimiye M

#### **4.2.20.3. Birleşik İsim Şeklinde Olanlar**

Yurtseverler S

### **4.2.21. Türkiye'deki Kimi Şehir, Semt, Kasaba Adlarının Tercih Edildiği Yerleşim Yeri Adları**

#### **4.2.21.1. Yalın Halde Olanlar**

Kıbrıs S

#### **4.2.21.2. Türemiş Halde Olanlar**

**-iye ekiyle türemiş olanlar:**

Orhaniye K, Reşadiye K

**-lı,-li,-lu, -lü; ekiyle türemiş olanlar:**

İlbistanlı K, Elbeyli K

#### **4.2.21.3. Birleşik İsim Şeklinde Olanlar**

**Belirtisiz isim tamlaması şeklinde olanlar:**

Türkoğlu S

#### **4.2.22. Çekimlenmiş Fiil ve Fiilimsilerle Adlandırılmış Yerleşim Yeri Adları**

Anıllar S, Kesim K, Kırıklı K, Kırmacılı K, Yazlamazlı K.

#### **4.2.23. Yöre Halkının Sosyal, Kültürel Hayatını Gösteren Adların Tercih Edildiği Yerleşim Yeri Adları**

Yeni M, Yurt S, Zorkun C

#### **4.2.24. Çeşitli Meslek Adlarının Tercih Edilmiş Olduğu Yerleşim Yeri Adları**

##### **4.2.24.1. Yalın Halde Olanlar**

Eleman S, Emniyet C.

##### **4.2.24.2. Türemiş Halde Olanlar**

**-cı, -ci, -cu, -cü ekleriyle türemiş olanlar**

Aynacılar S, Bekereci K, Boyacılar S, Çarkçılar S, Çulcular S, Döşemeciler S, Egzozcular S, Elektrikçiler S, Hurdacılar S, Kalıpçılar S, Kaplamacılar S, Kaportacılar S, Kayıkçı S, Kuşçu K, Kürkçüler S, Lastikçiler S, Mermeciler S, Mobilyacılar S, Parçacılar S, Sabuncular S, Suntacılar S, Tamirciler S, Tehçi K, Tornacılar S, Tülücüler S.

**-lı,-li,-lu, -lü; ekiyle türemiş olanlar:**

Savranlı K

##### **4.2.24.3. Çekim Eki Almış Olanlar**

Marangozlar S, Servisler S.

#### 4.2.24.4. Birleşik İsim Şeklinde Olanlar

**Belirtisiz isim tamlaması şeklinde olanlar:**

Çerçioğlu K.



## SONUÇ

Osmaniye tarihi kökleri itibariyle köklü bir geçmişe sahiptir. Tarih boyunca büyük devletlerin sahip olmaya çalıştığı bir coğrafyaya sahiptir. Osmaniye gerek sahip olduğu coğrafi konum gerekse de münbit arazilerle çevrili olması sebebiyle büyük medeniyetlere ev sahipliği yapmıştır. Tarihi binlerce yıl öncesine uzanan kaleleri ve yerleşim yerlerinin varlığı bu gerçeği göstermektedir.

Osmaniye il sınırları içerisinde yer alan ilçe ve köy isimleri ile Osmaniye merkezde yer alan sokak, cadde, bulvar ve mahalle isimlerini incelediğimiz bu çalışma sonucunda görülmektedir ki Türkçe yer adları baskındır. Ulaştığımız bu sonuca göre Osmaniye Türk kültürünü ve kimliğini kuşanmış bir şehirdir.

Yer adlarını köken itibariyle incelediğimizde de Türkçe yer adlarının istatistiksel olarak daha fazla kullanıldığını görmekteyiz. Çalışmamızda Osmaniye Yer adlarına ait toplam 390 yer adı incelenmiştir. Bu yer adlarının istatistiksel oranı ise şöyledir: 76 (%19) tanesi Basit sözcük, 103 (%26,5) tanesi Türemiş Sözcük, 22 (%5) tanesi Çekim Eki Almış Sözcük ve 189 (%49.5) tanesi Özel İsim, Birleşik Sözcük ve Tamlamalardan oluşmuştur.

Köken itibariyle yalın, türemiş ya da sadece çekim eki almış toplam 171 sözcükten 90 tanesi Türkçe, 36 tanesi Arapça, 25 tanesi Farsça, 12 tanesi Fransızca, 3 tanesi İtalyanca, 2 tanesi Rumca, 1 tanesi Almanca ve 1 tanesi ise İngilizce kökenlidir. Bu sonuca göre 171 sözcüğün 90 tanesinin (%52,63) Türkçe olması yer adları üzerinde Türkçe yer adlarının baskın olarak kullanıldığını göstermesi bakımından önemlidir. Burada bir hususun üzerinde durulması gerekmektedir. Yer adlarına baktığımızda köken olarak Arapça ve Farsça kökenli kelimelerin de yoğun olarak kullanıldığını görmekteyiz. Aslında bu sözcükleri yabancı kökenli kelimeler olarak görmek yanlış olacaktır. Zira Arapça ve Farsça kelimelerin kullanılması bir yabancılaşma göstergesi değildir. İnsanların inançları dolayısıyla tercih ettiği isimler yabancılaşma olarak adlandırılmamalıdır. Örneğin sokak isimlerinde sıklıkla kullanılan “Şehit” kelimesi köken itibariyle Arapça’dır. Ancak hem kullanım itibariyle hem de ifade ettiği anlam itibariyle bu kelimeyi artık Türkçe saymamızda hiçbir beis görünmemektedir. Zira “Şehit” kelimesi Arapça yazılış itibariyle “ş-h-d” kelimeleri ile yazılmaktadır. Kelimenin sonundaki

“d” harfini Türkçe “t” harfi ile karşılamaktayız. Ayrıca harekelerden kaynaklanan ve Arapça ism-i fail olarak kullanılan “şehid” kelimesindeki “i” harfini karşılayan “y” harfini de biz Türkçe yazımda kullanmamaktayız. Yine “i” harfinin Arapça aslında uzatılarak okunması gerekmektedir. Yani “Şehit” kelimesini Arapça sayabilmemiz için yazımını “Şehîd” şeklinde yazmamız gerekmektedir. Bu açıdan bakıldığında yüzyıllardır İslam dininin müntesipleri olarak yaşayan ve Türklüğün ruhu olan İslam kaynaklı kelimeleri de Türkçe olarak görmemiz gerekmektedir. Ayrıca Türkler kullandıkları Arapça isimleri bir yabancılaşma işareti olarak değil inançlarının göstergesi, atalarının isimlerinin taşınması olarak görmektedirler. Örneğin Kurtuluş Savaşı’nın efsane isimlerinden “Rahime Hatun”un ismini verdiği bulvar ve meydanı nasıl olur da yabancılaşma tezahürü olarak görür, yabancı kelimeler kullanıldı diyebiliriz ki?

Genel olarak Osmaniye yer adlarında kullanılan sözcüklere baktığımızda 723 sözcük kullanılmıştır. Sözcüklerin birbirine oranını incelediğimizde kullanılan 723 sözcükten 419 (%58) tanesi Türkçe; 185 (%25) tanesi Arapça; 64 (%9) tanesi Farsçadır. Diğer dillerden alınan sözcük sayısı ise 55 (%8) tanesidir. Bu diller ve kullanım sayıları ise şöyledir: Almanca 1, Fransızca 29, Çince 1, İbranice 12, İngilizce 1, İtalyanca 6, Kazakça 2, Rumca 2 ve Yunanca 1 sözcük tespit edilmiştir. Bu sonuçlara göre Arapça ve Farsça kelimeler de yabancı sayılsa bile Türkçe sözcüklerin baskın olarak kullanıldığını görmekteyiz.

Osmaniye yer adlarında kullanılan kelimeleri eğilimlere göre incelediğimizde ise kullanılan kelimelerin, kişi adları, ağaç ve ağaçla ilgili adlar, boy, oymak, aşiret, soy adları, tarihi nitelikteki yapıların ve yapı ile ilgili adlar, coğrafya ve yörenin coğrafi özelliklerini gösteren adlar, çiçek adları, araç-gereç eşya ve eşya ile ilgili isimler, güzel anlam ifade eden, insanların hoşuna giden kelimeler, evcil veya yabani hayvan adları, insan bedeni ile ilgili kelimeler, halkın inancını yansıtan, manevi ve milli anlamda değer yargılarını gösteren kavramlar, yörede bulunan maden isimleri, olumsuz anlam ifade eden kelimeler, renk adları, soyut adlar, su ve su ile ilgili isimler, tabiat ve tabiat olayları ile ilgili kavramlar, tarım ürünleri adları, devlet kurumları, sosyal tesisler, sosyal vasfı bulunan yerler, vakıf adları, kültürel ve milli anlamda önemli olan kavramlar, Türkiye’deki kimi şehir isimleri, yöre

halkının sosyal, kültürel hayatını gösteren kavramlar ile çeşitli meslek adlarının tercih edildiği görülmektedir.



## ÖNERİ

Çalışmamızda sadece Osmaniye il sınırları içerisinde yer alan ilçe ve köy isimleri ile Osmaniye merkezde bulunan sokak, cadde, bulvar ve mahalle isimleri incelenmiştir. Osmaniye il sınırları içerisinde yer alan dağ, orman, nehir vb isimler çalışmamızın dışında tutulmuştur. Bu isimler başka bir çalışmanın alanına girmektedir. Çalışmamız Osmaniye Yer Adları üzerine yapılmış ilk çalışma olması bakımından önem arz etmektedir. Bundan sonra yapılacak çalışmalarda incelediğimiz yer adlarının daha derinlemesine ve kökenleri ve tarihsel kodlarıyla değinilmesi gerektiği düşüncesindeyiz.





## KAYNAKÇA

- ALİAĞAOĞLU, Alpaslan ve UZUN, Alper, Şehirselsel Toponimi (Hodonimi): Türkiye İçin Bir Tipoloji Denemesi, Ankara Üniversitesi Coğrafi Bilimler Dergisi 9 (2), s. 124 (2011).
- AKALIN, Haz.: Prof. Dr. Şükrü Haluk (ve diğersleri), Türkçe Sözlük, Türk Dil Kurumu Yayınları, Ankara 2005.
- DEVELLİOĞLU, Ferit, Osmanlıca-Türkçe Ansiklopedik Lügat, Aydın Kitabevi, Ankara 2008.
- COŞAN, Mahmut Esat, "Mehmet Zahit Kotku" maddesi, Diyanet İslam Ansiklopedisi, yıl: 2002, cilt: 26, sayfa: 227-228.
- ÇELİKTOPUZ, Mert, Adana İli Yer Adları Üzerine Bir Dil İncelemesi, Yayınlanmamış Yüksek Lisans Tezi, Niğde 2015.
- ERASLAN, Kemal, "Ahmed Yesevî" maddesi, Diyanet İslam Ansiklopedisi, yıl: 1989, cilt: 2, sayfa: 159-161
- ERGİN, Muharrem, Türk Dil Bilgisi, Bayrak, İstanbul 2007.
- AKSAN, Doğan, Her Yönüyle Dil, Türk Dil Kurumu Yay. (V. Baskı), Ankara 2009.
- TÜLÜCÜ, Prof. Dr. Kazım (Ed), Tarih İçinde Bütün Yönleriyle Osmaniye Sempozyumu, Osmaniye 1995.
- HALAÇOĞLU, Yusuf, Anadolu'da Aşiretler, Cemaatler, Oymaklar (1453-1650), Türk Tarih Kurumu Basımevi, Ankara 2009.
- KALKAN, İbrahim, "Abay Kunanbayev" maddesi, Diyanet İslam Ansiklopedisi yıl: 2002, cilt: 26, sayfa: 373-375.
- KÜÇÜK, Cevdet, "Kazım Karabekir" maddesi, Diyanet İslam Ansiklopedisi, yıl: 2002, cilt: 25, sayfa: 150-152.

- SANSAR, M. Fatih, Fırka-i Islahiye ve Osmaniye (Cebel-i Bereket), Osmaniye Valiliği İl Kültür ve Turizm Müdürlüğü Kültür Eserleri Dizisi, Osmaniye 2006.
- TERZİ, Mehmet Akif- Ahmet ERGÜN, Kınık'tan Kıyı'ya Osmanlı Belgelerinde Osmaniye, Osmaniye Belediyesi Kültür Yayınları, Osmaniye 2013.
- YAVUZ, Serdar- Mustafa ŞENEL, Yer Adları (Toponim) Terimleri Sözlüğü, Turkish Studies - International Periodical For The Languages, Literature and History of Turkish or Turkic Volume 8/8 Summer 2013, Ankara, s. 2241.



## İNTERNET SİTELERİ

- <http://bahce.bel.tr/tarihce/> (2017)
- <http://ctle.pau.edu.tr/kztr/index.php>(2017)
- <http://duzici.gov.tr/ilcemizin-tarihi> (2017)
- <http://hasanbeyli.meb.gov.tr/www/ilcemiz-hasanbeyli/icerik/104>(2017)
- <http://hudayivakfi.org/aziz-mahmud-hudayi-hazretlerinin-hayati.html>(2017)
- <http://osmaniye-bld.gov.tr/baskan/eski-baskanlarimiz>(2017)
- <http://osmaniye-bld.gov.tr/baskan/eski-baskanlarimiz>(2017)
- <http://osmaniye-bld.gov.tr/baskan/eski-baskanlarimiz>(2017)
- <http://osmaniye-bld.gov.tr/kentimiz/osmaniye-tarihcesi> (2017)
- <http://osmaniye-bld.gov.tr/kentimiz/osmaniye-tarihcesi> (2017)
- <http://osmanlica.ihya.org/haraz-nedir-ne-demek.html>(2017)
- <http://web.firat.edu.tr/cografya/hkaraboran.htm>(2017)
- <http://www.bahce.gov.tr/ilemizin-tarihi> (2017)
- <http://www.batitrakya.org/bati-trakya/onemli-sahsiyetler/dr-sadik-ahmet-1947-1995.html>(2017)
- <http://www.bekerecikoyu.com/127-bekereci-nedir.html/comment-page-1> (2017)
- <http://www.cu.edu.tr/tr/detay.aspx?pageId=775>(2017)
- <http://www.dervisan.com/mzk/index.html>(2017)
- <http://www.devletbahceli.com.tr/htmldocs/index/icerik/2/ozgecmis.html>(2017)
- <http://www.diyadinnet.com/YararliBilgiler-751&Bilgi=osmaniye-tarihi-ve-tarih%C3%A7esi-tarihsel-geli%C5%9Fimi> (2017)
- <http://www.duzicihaber.com/haber/geleneklerimiz/duzicinin-tarihi/108.html>(2017)
- <http://www.hasanbeyli.bel.tr/trk.htm> (2017)
- <http://www.izu.edu.tr/izu-hakkinda/tarihce/mehmet-akif-ersoy> (2018)
- <http://www.kadirli.bel.tr/kadirli.html> (2017)
- <http://www.kadirli.bel.tr/kadirli.html>(2017)
- <http://www.kobanerdis.com/dr-mahmut-kobaner-kimdir>(2017)
- <http://www.kubbealtilugati.com/sonuclar.aspx?km=%C3%A7ardak&mi=0> (2017)
- <http://www.kubbealtilugati.com/sonuclar.aspx?km=YESEV%C3%8E&mi=0>(2017)
- <http://www.kubbealtilugati.com/sonuclar.aspx?km=YESEV%C3%8E&mi=0>(2017)
- <http://www.muftulukhaberler.com/bestami-aksu-kimdir/>(2017)

<http://www.odevozeti.com/rahime-hatunun-kisaca-hayati/>(2017)

<http://www.osmaniyedekimkimdir.com/?pnum=603&pt=Yusuf%20%C3%87ENET-Siyaset%C3%A7i>(2017)

<http://www.osmaniyekulturturizm.gov.tr/TR.60788/tarihce.html> (2017)

<http://www.seksenincisehir.com/osmaniye/osmaniye-eski-belediye-baskani-merhum-musa-sahinin-mezarina-alcak-saldiri-h5277.html> (2018)

<http://www.sumbas.gov.tr/sosyal-durumu>(2017)

<http://www.sumbas.gov.tr/tarihi-yapisi> (2017)

[http://www.tccb.gov.tr/cumhurbaskanlarimiz/cevdet\\_sunay/](http://www.tccb.gov.tr/cumhurbaskanlarimiz/cevdet_sunay/)(2017)

[http://www.tdk.gov.tr/index.php?option=com\\_bts&arama=kelime&guid=TDK.GTS.5940609abd6233.19987551](http://www.tdk.gov.tr/index.php?option=com_bts&arama=kelime&guid=TDK.GTS.5940609abd6233.19987551) (2017)

[http://www.tdk.gov.tr/index.php?option=com\\_bts&arama=kelime&guid=TDK.GTS.59039003aafba0.65657244](http://www.tdk.gov.tr/index.php?option=com_bts&arama=kelime&guid=TDK.GTS.59039003aafba0.65657244)(2017)

[http://www.tdk.gov.tr/index.php?option=com\\_bts&arama=kelime&guid=TDK.GTS.5903940fd85dc2.84546187](http://www.tdk.gov.tr/index.php?option=com_bts&arama=kelime&guid=TDK.GTS.5903940fd85dc2.84546187)(2017)

[http://www.tdk.gov.tr/index.php?option=com\\_bts&arama=kelime&guid=TDK.GTS.5903940fd85dc2.84546187](http://www.tdk.gov.tr/index.php?option=com_bts&arama=kelime&guid=TDK.GTS.5903940fd85dc2.84546187)(2017)

[http://www.tdk.gov.tr/index.php?option=com\\_bts&arama=kelime&guid=TDK.GTS.5942ef6929b349.20444257](http://www.tdk.gov.tr/index.php?option=com_bts&arama=kelime&guid=TDK.GTS.5942ef6929b349.20444257) (2017)

[http://www.tdk.gov.tr/index.php?option=com\\_bts&arama=kelime&guid=TDK.GTS.5942f014c349d3.60774472](http://www.tdk.gov.tr/index.php?option=com_bts&arama=kelime&guid=TDK.GTS.5942f014c349d3.60774472) (2017)

[http://www.tdk.gov.tr/index.php?option=com\\_bts&arama=kelime&guid=TDK.GTS.5942f014c349d3.60774472](http://www.tdk.gov.tr/index.php?option=com_bts&arama=kelime&guid=TDK.GTS.5942f014c349d3.60774472) (2017)

[http://www.tdk.gov.tr/index.php?option=com\\_bts&arama=kelime&guid=TDK.GTS.5942f018a66fd7.32197066](http://www.tdk.gov.tr/index.php?option=com_bts&arama=kelime&guid=TDK.GTS.5942f018a66fd7.32197066) (2017)

[http://www.tdk.gov.tr/index.php?option=com\\_bts&arama=kelime&guid=TDK.GTS.5942f1329000f7.18170775](http://www.tdk.gov.tr/index.php?option=com_bts&arama=kelime&guid=TDK.GTS.5942f1329000f7.18170775) (2017)

[http://www.tdk.gov.tr/index.php?option=com\\_bts&arama=kelime&guid=TDK.GTS.5942f137963524.58492829](http://www.tdk.gov.tr/index.php?option=com_bts&arama=kelime&guid=TDK.GTS.5942f137963524.58492829) (2017)

[http://www.tdk.gov.tr/index.php?option=com\\_bts&arama=kelime&guid=TDK.GTS.5942f274463e38.48939400](http://www.tdk.gov.tr/index.php?option=com_bts&arama=kelime&guid=TDK.GTS.5942f274463e38.48939400)(2017)

[http://www.tdk.gov.tr/index.php?option=com\\_bts&arama=kelime&guid=TDK.GTS.5942f29d28d565.78513954](http://www.tdk.gov.tr/index.php?option=com_bts&arama=kelime&guid=TDK.GTS.5942f29d28d565.78513954)(2017)

[http://www.tdk.gov.tr/index.php?option=com\\_bts&arama=kelime&guid=TDK.GTS.5942f460f12e32.36201104](http://www.tdk.gov.tr/index.php?option=com_bts&arama=kelime&guid=TDK.GTS.5942f460f12e32.36201104)(2017)

[http://www.tdk.gov.tr/index.php?option=com\\_bts&arama=kelime&guid=TDK.GTS.5942f6eef28083.91504582](http://www.tdk.gov.tr/index.php?option=com_bts&arama=kelime&guid=TDK.GTS.5942f6eef28083.91504582)(2017)

[http://www.tdk.gov.tr/index.php?option=com\\_bts&arama=kelime&guid=TDK.GTS.5942f6eef28083.91504582](http://www.tdk.gov.tr/index.php?option=com_bts&arama=kelime&guid=TDK.GTS.5942f6eef28083.91504582)(2017)

[http://www.tdk.gov.tr/index.php?option=com\\_bts&arama=kelime&guid=TDK.GTS.5942f7a14de392.51176086](http://www.tdk.gov.tr/index.php?option=com_bts&arama=kelime&guid=TDK.GTS.5942f7a14de392.51176086)(2017)

[http://www.tdk.gov.tr/index.php?option=com\\_bts&arama=kelime&guid=TDK.GTS.5942f8909ee864.81021007](http://www.tdk.gov.tr/index.php?option=com_bts&arama=kelime&guid=TDK.GTS.5942f8909ee864.81021007)(2017)

[http://www.tdk.gov.tr/index.php?option=com\\_bts&arama=kelime&guid=TDK.GTS.5942f965907e45.90875475](http://www.tdk.gov.tr/index.php?option=com_bts&arama=kelime&guid=TDK.GTS.5942f965907e45.90875475)(2017)

[http://www.tdk.gov.tr/index.php?option=com\\_bts&arama=kelime&guid=TDK.GTS.5942f9e61516f3.77609497](http://www.tdk.gov.tr/index.php?option=com_bts&arama=kelime&guid=TDK.GTS.5942f9e61516f3.77609497)(2017)

[http://www.tdk.gov.tr/index.php?option=com\\_bts&arama=kelime&guid=TDK.GTS.5942f9ea7554a9.47153159](http://www.tdk.gov.tr/index.php?option=com_bts&arama=kelime&guid=TDK.GTS.5942f9ea7554a9.47153159)(2017)

[http://www.tdk.gov.tr/index.php?option=com\\_bts&arama=kelime&guid=TDK.GTS.5942fa7fab774.67353632](http://www.tdk.gov.tr/index.php?option=com_bts&arama=kelime&guid=TDK.GTS.5942fa7fab774.67353632)(2017)

[http://www.tdk.gov.tr/index.php?option=com\\_bts&arama=kelime&guid=TDK.GTS.5942fb59da16f6.74496005](http://www.tdk.gov.tr/index.php?option=com_bts&arama=kelime&guid=TDK.GTS.5942fb59da16f6.74496005)(2017)

[http://www.tdk.gov.tr/index.php?option=com\\_bts&arama=kelime&guid=TDK.GTS.5942fbe999df67.56861369](http://www.tdk.gov.tr/index.php?option=com_bts&arama=kelime&guid=TDK.GTS.5942fbe999df67.56861369)(2017)

[http://www.tdk.gov.tr/index.php?option=com\\_bts&arama=kelime&guid=TDK.GTS.5942fd2ed6cf40.24060514](http://www.tdk.gov.tr/index.php?option=com_bts&arama=kelime&guid=TDK.GTS.5942fd2ed6cf40.24060514)(2017)

[http://www.tdk.gov.tr/index.php?option=com\\_bts&arama=kelime&guid=TDK.GTS.5942fe11ba64d5.78850663](http://www.tdk.gov.tr/index.php?option=com_bts&arama=kelime&guid=TDK.GTS.5942fe11ba64d5.78850663)(2017)

[http://www.tdk.gov.tr/index.php?option=com\\_bts&arama=kelime&guid=TDK.GTS.5942fe3ab57319.97688533](http://www.tdk.gov.tr/index.php?option=com_bts&arama=kelime&guid=TDK.GTS.5942fe3ab57319.97688533)(2017)

[http://www.tdk.gov.tr/index.php?option=com\\_bts&arama=kelime&guid=TDK.GTS.5942fe6c6b4044.59403203](http://www.tdk.gov.tr/index.php?option=com_bts&arama=kelime&guid=TDK.GTS.5942fe6c6b4044.59403203)(2017)

[http://www.tdk.gov.tr/index.php?option=com\\_bts&arama=kelime&guid=TDK.GTS.5942ff87691f99.71043776](http://www.tdk.gov.tr/index.php?option=com_bts&arama=kelime&guid=TDK.GTS.5942ff87691f99.71043776)(2017)

[http://www.tdk.gov.tr/index.php?option=com\\_bts&arama=kelime&guid=TDK.GTS.5942ffa6037f09.77034554](http://www.tdk.gov.tr/index.php?option=com_bts&arama=kelime&guid=TDK.GTS.5942ffa6037f09.77034554)(2017)

[http://www.tdk.gov.tr/index.php?option=com\\_bts&arama=kelime&guid=TDK.GTS.5943009534a7b3.02860188](http://www.tdk.gov.tr/index.php?option=com_bts&arama=kelime&guid=TDK.GTS.5943009534a7b3.02860188)(2017)

[http://www.tdk.gov.tr/index.php?option=com\\_bts&arama=kelime&guid=TDK.GTS.594302c5df1b60.37686194](http://www.tdk.gov.tr/index.php?option=com_bts&arama=kelime&guid=TDK.GTS.594302c5df1b60.37686194)(2017)

[http://www.tdk.gov.tr/index.php?option=com\\_bts&arama=kelime&guid=TDK.GTS.594302fe0f5707.94255230](http://www.tdk.gov.tr/index.php?option=com_bts&arama=kelime&guid=TDK.GTS.594302fe0f5707.94255230)(2017)

[http://www.tdk.gov.tr/index.php?option=com\\_bts&arama=kelime&guid=TDK.GTS.5943034d2a4c95.78359027](http://www.tdk.gov.tr/index.php?option=com_bts&arama=kelime&guid=TDK.GTS.5943034d2a4c95.78359027)(2017)

[http://www.tdk.gov.tr/index.php?option=com\\_bts&arama=kelime&guid=TDK.GTS.5943037808b086.54435255](http://www.tdk.gov.tr/index.php?option=com_bts&arama=kelime&guid=TDK.GTS.5943037808b086.54435255)(2017)

[http://www.tdk.gov.tr/index.php?option=com\\_bts&arama=kelime&guid=TDK.GTS.594303c6449097.70473203](http://www.tdk.gov.tr/index.php?option=com_bts&arama=kelime&guid=TDK.GTS.594303c6449097.70473203)(2017)

[http://www.tdk.gov.tr/index.php?option=com\\_bts&arama=kelime&guid=TDK.GTS.594303fd4c2e26.75613517](http://www.tdk.gov.tr/index.php?option=com_bts&arama=kelime&guid=TDK.GTS.594303fd4c2e26.75613517)(2017)

[http://www.tdk.gov.tr/index.php?option=com\\_bts&arama=kelime&guid=TDK.GTS.5943049698a073.21896487](http://www.tdk.gov.tr/index.php?option=com_bts&arama=kelime&guid=TDK.GTS.5943049698a073.21896487)(2017)

[http://www.tdk.gov.tr/index.php?option=com\\_bts&arama=kelime&guid=TDK.GTS.594304bf7ecfb1.39152635](http://www.tdk.gov.tr/index.php?option=com_bts&arama=kelime&guid=TDK.GTS.594304bf7ecfb1.39152635)(2017)

[http://www.tdk.gov.tr/index.php?option=com\\_bts&arama=kelime&guid=TDK.GTS.5943052c8554d4.50504717](http://www.tdk.gov.tr/index.php?option=com_bts&arama=kelime&guid=TDK.GTS.5943052c8554d4.50504717)(2017)

[http://www.tdk.gov.tr/index.php?option=com\\_bts&arama=kelime&guid=TDK.GTS.594305b2296c81.88965632](http://www.tdk.gov.tr/index.php?option=com_bts&arama=kelime&guid=TDK.GTS.594305b2296c81.88965632)(2017)

[http://www.tdk.gov.tr/index.php?option=com\\_bts&arama=kelime&guid=TDK.GTS.594306bbe67671.31125545](http://www.tdk.gov.tr/index.php?option=com_bts&arama=kelime&guid=TDK.GTS.594306bbe67671.31125545)(2017)

[http://www.tdk.gov.tr/index.php?option=com\\_bts&arama=kelime&guid=TDK.GTS.594306bf1eef33.35627965](http://www.tdk.gov.tr/index.php?option=com_bts&arama=kelime&guid=TDK.GTS.594306bf1eef33.35627965)(2017)

[http://www.tdk.gov.tr/index.php?option=com\\_bts&arama=kelime&guid=TDK.GTS.594306bf1eef33.35627965](http://www.tdk.gov.tr/index.php?option=com_bts&arama=kelime&guid=TDK.GTS.594306bf1eef33.35627965)(2017)

[http://www.tdk.gov.tr/index.php?option=com\\_bts&arama=kelime&guid=TDK.GTS.5943077b2cff97.33267804](http://www.tdk.gov.tr/index.php?option=com_bts&arama=kelime&guid=TDK.GTS.5943077b2cff97.33267804)(2017)

[http://www.tdk.gov.tr/index.php?option=com\\_bts&arama=kelime&guid=TDK.GTS.594308ba900097.11442415](http://www.tdk.gov.tr/index.php?option=com_bts&arama=kelime&guid=TDK.GTS.594308ba900097.11442415)(2017)

[http://www.tdk.gov.tr/index.php?option=com\\_bts&arama=kelime&guid=TDK.GTS.594308ba900097.11442415](http://www.tdk.gov.tr/index.php?option=com_bts&arama=kelime&guid=TDK.GTS.594308ba900097.11442415)(2017)

[http://www.tdk.gov.tr/index.php?option=com\\_bts&arama=kelime&guid=TDK.GTS.594308eaae2625.55180288](http://www.tdk.gov.tr/index.php?option=com_bts&arama=kelime&guid=TDK.GTS.594308eaae2625.55180288)(2017)

[http://www.tdk.gov.tr/index.php?option=com\\_bts&arama=kelime&guid=TDK.GTS.59430955971ff1.83484221](http://www.tdk.gov.tr/index.php?option=com_bts&arama=kelime&guid=TDK.GTS.59430955971ff1.83484221)(2017)

[http://www.tdk.gov.tr/index.php?option=com\\_bts&arama=kelime&guid=TDK.GTS.595a7f1ea3b338.87126682](http://www.tdk.gov.tr/index.php?option=com_bts&arama=kelime&guid=TDK.GTS.595a7f1ea3b338.87126682)(2017)

[http://www.tdk.gov.tr/index.php?option=com\\_bts&arama=kelime&guid=TDK.GTS.595ba83c73ee20.97813163](http://www.tdk.gov.tr/index.php?option=com_bts&arama=kelime&guid=TDK.GTS.595ba83c73ee20.97813163)(2017)

[http://www.tdk.gov.tr/index.php?option=com\\_bts&arama=kelime&guid=TDK.GTS.595ba83c73ee20.97813163](http://www.tdk.gov.tr/index.php?option=com_bts&arama=kelime&guid=TDK.GTS.595ba83c73ee20.97813163)(2017)

[http://www.tdk.gov.tr/index.php?option=com\\_bts&arama=kelime&guid=TDK.GTS.595ba8f865a972.14686251](http://www.tdk.gov.tr/index.php?option=com_bts&arama=kelime&guid=TDK.GTS.595ba8f865a972.14686251)(2017)

[http://www.tdk.gov.tr/index.php?option=com\\_bts&arama=kelime&guid=TDK.GTS.595baaa240b773.81797245](http://www.tdk.gov.tr/index.php?option=com_bts&arama=kelime&guid=TDK.GTS.595baaa240b773.81797245)(2017)

[http://www.tdk.gov.tr/index.php?option=com\\_bts&arama=kelime&guid=TDK.GTS.595baaf6f115d2.54978483](http://www.tdk.gov.tr/index.php?option=com_bts&arama=kelime&guid=TDK.GTS.595baaf6f115d2.54978483)(2017)

[http://www.tdk.gov.tr/index.php?option=com\\_bts&arama=kelime&guid=TDK.GTS.595bab43891a48.40559672](http://www.tdk.gov.tr/index.php?option=com_bts&arama=kelime&guid=TDK.GTS.595bab43891a48.40559672)(2017)

[http://www.tdk.gov.tr/index.php?option=com\\_bts&arama=kelime&guid=TDK.GTS.595bab6e414675.99304398](http://www.tdk.gov.tr/index.php?option=com_bts&arama=kelime&guid=TDK.GTS.595bab6e414675.99304398)(2017)

[http://www.tdk.gov.tr/index.php?option=com\\_bts&arama=kelime&guid=TDK.GTS.595babc8533307.15324121](http://www.tdk.gov.tr/index.php?option=com_bts&arama=kelime&guid=TDK.GTS.595babc8533307.15324121)(2017)

[http://www.tdk.gov.tr/index.php?option=com\\_bts&arama=kelime&guid=TDK.GTS.595bbe4bc9b126.34792668](http://www.tdk.gov.tr/index.php?option=com_bts&arama=kelime&guid=TDK.GTS.595bbe4bc9b126.34792668)(2017)

[http://www.tdk.gov.tr/index.php?option=com\\_bts&arama=kelime&guid=TDK.GTS.595bbec97185b7.16358741](http://www.tdk.gov.tr/index.php?option=com_bts&arama=kelime&guid=TDK.GTS.595bbec97185b7.16358741)(2017)

[http://www.tdk.gov.tr/index.php?option=com\\_bts&arama=kelime&guid=TDK.GTS.595bbff56639f4.0421386](http://www.tdk.gov.tr/index.php?option=com_bts&arama=kelime&guid=TDK.GTS.595bbff56639f4.0421386)(2017)

[http://www.tdk.gov.tr/index.php?option=com\\_bts&arama=kelime&guid=TDK.GTS.595bc0aa401b55.46828993](http://www.tdk.gov.tr/index.php?option=com_bts&arama=kelime&guid=TDK.GTS.595bc0aa401b55.46828993)(2017)

[http://www.tdk.gov.tr/index.php?option=com\\_bts&arama=kelime&guid=TDK.GTS.595bc0acb28923.90837805](http://www.tdk.gov.tr/index.php?option=com_bts&arama=kelime&guid=TDK.GTS.595bc0acb28923.90837805)(2017)

[http://www.tdk.gov.tr/index.php?option=com\\_bts&arama=kelime&guid=TDK.GTS.595bc2f85258c3.46862295](http://www.tdk.gov.tr/index.php?option=com_bts&arama=kelime&guid=TDK.GTS.595bc2f85258c3.46862295)(2017)

[http://www.tdk.gov.tr/index.php?option=com\\_bts&arama=kelime&guid=TDK.GTS.595bc359db8332.42826738](http://www.tdk.gov.tr/index.php?option=com_bts&arama=kelime&guid=TDK.GTS.595bc359db8332.42826738)(2017)

[http://www.tdk.gov.tr/index.php?option=com\\_bts&arama=kelime&guid=TDK.GTS.595cbb1ec1ae12.06476364](http://www.tdk.gov.tr/index.php?option=com_bts&arama=kelime&guid=TDK.GTS.595cbb1ec1ae12.06476364)(2017)

[http://www.tdk.gov.tr/index.php?option=com\\_bts&arama=kelime&guid=TDK.GTS.595cbbc4937df6.11374860](http://www.tdk.gov.tr/index.php?option=com_bts&arama=kelime&guid=TDK.GTS.595cbbc4937df6.11374860)(2017)

[http://www.tdk.gov.tr/index.php?option=com\\_bts&arama=kelime&guid=TDK.GTS.595cbc720f2405.45183406](http://www.tdk.gov.tr/index.php?option=com_bts&arama=kelime&guid=TDK.GTS.595cbc720f2405.45183406)(2017)

[http://www.tdk.gov.tr/index.php?option=com\\_bts&arama=kelime&guid=TDK.GTS.595cbc76b14c31.16683836](http://www.tdk.gov.tr/index.php?option=com_bts&arama=kelime&guid=TDK.GTS.595cbc76b14c31.16683836)(2017)

[http://www.tdk.gov.tr/index.php?option=com\\_bts&arama=kelime&guid=TDK.GTS.595cbd51acce6.55624241](http://www.tdk.gov.tr/index.php?option=com_bts&arama=kelime&guid=TDK.GTS.595cbd51acce6.55624241)(2017)

[http://www.tdk.gov.tr/index.php?option=com\\_bts&arama=kelime&guid=TDK.GTS.595cbc720f2405.45183406](http://www.tdk.gov.tr/index.php?option=com_bts&arama=kelime&guid=TDK.GTS.595cbc720f2405.45183406)(2017)

[http://www.tdk.gov.tr/index.php?option=com\\_bts&arama=kelime&guid=TDK.GTS.595cbd6c9b7d98.21351238](http://www.tdk.gov.tr/index.php?option=com_bts&arama=kelime&guid=TDK.GTS.595cbd6c9b7d98.21351238)(2017)

[http://www.tdk.gov.tr/index.php?option=com\\_bts&arama=kelime&guid=TDK.GTS.595cbe1e89be17.37768446](http://www.tdk.gov.tr/index.php?option=com_bts&arama=kelime&guid=TDK.GTS.595cbe1e89be17.37768446)(2017)

[http://www.tdk.gov.tr/index.php?option=com\\_bts&arama=kelime&guid=TDK.GTS.595cbe7f7e5b62.23283975](http://www.tdk.gov.tr/index.php?option=com_bts&arama=kelime&guid=TDK.GTS.595cbe7f7e5b62.23283975)(2017)

[http://www.tdk.gov.tr/index.php?option=com\\_bts&arama=kelime&guid=TDK.GTS.595cbebc7b9fb2.07372367](http://www.tdk.gov.tr/index.php?option=com_bts&arama=kelime&guid=TDK.GTS.595cbebc7b9fb2.07372367)(2017)

[http://www.tdk.gov.tr/index.php?option=com\\_bts&arama=kelime&guid=TDK.GTS.595cbefb5afd84.61970293](http://www.tdk.gov.tr/index.php?option=com_bts&arama=kelime&guid=TDK.GTS.595cbefb5afd84.61970293)(2017)



[http://www.tdk.gov.tr/index.php?option=com\\_bts&arama=kelime&guid=TDK.GTS.595cbf6f9e01c6.64028533](http://www.tdk.gov.tr/index.php?option=com_bts&arama=kelime&guid=TDK.GTS.595cbf6f9e01c6.64028533)(2017)

[http://www.tdk.gov.tr/index.php?option=com\\_bts&arama=kelime&guid=TDK.GTS.595cc011db90e3.75763456](http://www.tdk.gov.tr/index.php?option=com_bts&arama=kelime&guid=TDK.GTS.595cc011db90e3.75763456)(2017)

[http://www.tdk.gov.tr/index.php?option=com\\_bts&arama=kelime&guid=TDK.GTS.595cc011db90e3.75763456](http://www.tdk.gov.tr/index.php?option=com_bts&arama=kelime&guid=TDK.GTS.595cc011db90e3.75763456)(2017)

[http://www.tdk.gov.tr/index.php?option=com\\_bts&arama=kelime&guid=TDK.GTS.595cc270c754e3.39307110](http://www.tdk.gov.tr/index.php?option=com_bts&arama=kelime&guid=TDK.GTS.595cc270c754e3.39307110)(2017)

[http://www.tdk.gov.tr/index.php?option=com\\_bts&arama=kelime&guid=TDK.GTS.595cc270c754e3.39307110](http://www.tdk.gov.tr/index.php?option=com_bts&arama=kelime&guid=TDK.GTS.595cc270c754e3.39307110)(2017)

[http://www.tdk.gov.tr/index.php?option=com\\_bts&arama=kelime&guid=TDK.GTS.595cc2e585a497.58084097](http://www.tdk.gov.tr/index.php?option=com_bts&arama=kelime&guid=TDK.GTS.595cc2e585a497.58084097)(2017)

[http://www.tdk.gov.tr/index.php?option=com\\_bts&arama=kelime&guid=TDK.GTS.595cc38eaf79f3.09719534](http://www.tdk.gov.tr/index.php?option=com_bts&arama=kelime&guid=TDK.GTS.595cc38eaf79f3.09719534)(2017)

[http://www.tdk.gov.tr/index.php?option=com\\_bts&arama=kelime&guid=TDK.GTS.595cc43cda57d5.03726254](http://www.tdk.gov.tr/index.php?option=com_bts&arama=kelime&guid=TDK.GTS.595cc43cda57d5.03726254)(2017)

[http://www.tdk.gov.tr/index.php?option=com\\_bts&arama=kelime&guid=TDK.GTS.595cc45c1d1bb3.86227756](http://www.tdk.gov.tr/index.php?option=com_bts&arama=kelime&guid=TDK.GTS.595cc45c1d1bb3.86227756)(2017)

[http://www.tdk.gov.tr/index.php?option=com\\_bts&arama=kelime&guid=TDK.GTS.595ccfc880a9e1.01869646](http://www.tdk.gov.tr/index.php?option=com_bts&arama=kelime&guid=TDK.GTS.595ccfc880a9e1.01869646)(2017)

[http://www.tdk.gov.tr/index.php?option=com\\_bts&arama=kelime&guid=TDK.GTS.595cd009304aa6.45977695](http://www.tdk.gov.tr/index.php?option=com_bts&arama=kelime&guid=TDK.GTS.595cd009304aa6.45977695)(2017)

[http://www.tdk.gov.tr/index.php?option=com\\_bts&arama=kelime&guid=TDK.GTS.595cd13caf1db1.32011701](http://www.tdk.gov.tr/index.php?option=com_bts&arama=kelime&guid=TDK.GTS.595cd13caf1db1.32011701)(2017)

[http://www.tdk.gov.tr/index.php?option=com\\_bts&arama=kelime&guid=TDK.GTS.595cd17242ab00.84287537](http://www.tdk.gov.tr/index.php?option=com_bts&arama=kelime&guid=TDK.GTS.595cd17242ab00.84287537)(2017)

[http://www.tdk.gov.tr/index.php?option=com\\_bts&arama=kelime&guid=TDK.GTS.595cd246526458.22937104](http://www.tdk.gov.tr/index.php?option=com_bts&arama=kelime&guid=TDK.GTS.595cd246526458.22937104)(2017)

[http://www.tdk.gov.tr/index.php?option=com\\_bts&arama=kelime&guid=TDK.GTS.595cd2aca22b91.47674093](http://www.tdk.gov.tr/index.php?option=com_bts&arama=kelime&guid=TDK.GTS.595cd2aca22b91.47674093)(2017)

[http://www.tdk.gov.tr/index.php?option=com\\_bts&arama=kelime&guid=TDK.GTS.595cd2cbeb85c6.27981000](http://www.tdk.gov.tr/index.php?option=com_bts&arama=kelime&guid=TDK.GTS.595cd2cbeb85c6.27981000)(2017)

[http://www.tdk.gov.tr/index.php?option=com\\_bts&arama=kelime&guid=TDK.GTS.595cd2e95422c4.48931380](http://www.tdk.gov.tr/index.php?option=com_bts&arama=kelime&guid=TDK.GTS.595cd2e95422c4.48931380)(2017)

[http://www.tdk.gov.tr/index.php?option=com\\_bts&arama=kelime&guid=TDK.GTS.595cd32959b911.65988913](http://www.tdk.gov.tr/index.php?option=com_bts&arama=kelime&guid=TDK.GTS.595cd32959b911.65988913)(2017)

[http://www.tdk.gov.tr/index.php?option=com\\_bts&arama=kelime&guid=TDK.GTS.595cd246526458.22937104](http://www.tdk.gov.tr/index.php?option=com_bts&arama=kelime&guid=TDK.GTS.595cd246526458.22937104)(2017)

[http://www.tdk.gov.tr/index.php?option=com\\_bts&arama=kelime&guid=TDK.GTS.595cd2aca22b91.47674093](http://www.tdk.gov.tr/index.php?option=com_bts&arama=kelime&guid=TDK.GTS.595cd2aca22b91.47674093)(2017)



[http://www.tdk.gov.tr/index.php?option=com\\_bts&arama=kelime&guid=TDK.GTS.595cd246526458.22937104](http://www.tdk.gov.tr/index.php?option=com_bts&arama=kelime&guid=TDK.GTS.595cd246526458.22937104)(2017)

[http://www.tdk.gov.tr/index.php?option=com\\_bts&arama=kelime&guid=TDK.GTS.595cd35d29c160.05979693](http://www.tdk.gov.tr/index.php?option=com_bts&arama=kelime&guid=TDK.GTS.595cd35d29c160.05979693)(2017)

[http://www.tdk.gov.tr/index.php?option=com\\_bts&arama=kelime&guid=TDK.GTS.595d40085d2f67.07066732](http://www.tdk.gov.tr/index.php?option=com_bts&arama=kelime&guid=TDK.GTS.595d40085d2f67.07066732)(2017)

[http://www.tdk.gov.tr/index.php?option=com\\_bts&arama=kelime&guid=TDK.GTS.595d4048d57967.23775143](http://www.tdk.gov.tr/index.php?option=com_bts&arama=kelime&guid=TDK.GTS.595d4048d57967.23775143)(2017)

[http://www.tdk.gov.tr/index.php?option=com\\_bts&arama=kelime&guid=TDK.GTS.595d40888a90c7.10934392](http://www.tdk.gov.tr/index.php?option=com_bts&arama=kelime&guid=TDK.GTS.595d40888a90c7.10934392)(2017)

[http://www.tdk.gov.tr/index.php?option=com\\_bts&arama=kelime&guid=TDK.GTS.595d40dd397ac5.00686560](http://www.tdk.gov.tr/index.php?option=com_bts&arama=kelime&guid=TDK.GTS.595d40dd397ac5.00686560)(2017)

[http://www.tdk.gov.tr/index.php?option=com\\_bts&arama=kelime&guid=TDK.GTS.595d410c413e45.16259913](http://www.tdk.gov.tr/index.php?option=com_bts&arama=kelime&guid=TDK.GTS.595d410c413e45.16259913)(2017)

[http://www.tdk.gov.tr/index.php?option=com\\_bts&arama=kelime&guid=TDK.GTS.595d4149542056.65339007](http://www.tdk.gov.tr/index.php?option=com_bts&arama=kelime&guid=TDK.GTS.595d4149542056.65339007)(2017)

[http://www.tdk.gov.tr/index.php?option=com\\_bts&arama=kelime&guid=TDK.GTS.595d41d2385491.47469797](http://www.tdk.gov.tr/index.php?option=com_bts&arama=kelime&guid=TDK.GTS.595d41d2385491.47469797)(2017)

[http://www.tdk.gov.tr/index.php?option=com\\_bts&arama=kelime&guid=TDK.GTS.595d42ad0cee50.82074784](http://www.tdk.gov.tr/index.php?option=com_bts&arama=kelime&guid=TDK.GTS.595d42ad0cee50.82074784)(2017)

[http://www.tdk.gov.tr/index.php?option=com\\_bts&arama=kelime&guid=TDK.GTS.595d432f4080a4.20306147](http://www.tdk.gov.tr/index.php?option=com_bts&arama=kelime&guid=TDK.GTS.595d432f4080a4.20306147)(2017)

[http://www.tdk.gov.tr/index.php?option=com\\_bts&arama=kelime&guid=TDK.GTS.595d43d1ec4067.68587126](http://www.tdk.gov.tr/index.php?option=com_bts&arama=kelime&guid=TDK.GTS.595d43d1ec4067.68587126)(2017)

[http://www.tdk.gov.tr/index.php?option=com\\_bts&arama=kelime&guid=TDK.GTS.595d43f4f15734.33248313](http://www.tdk.gov.tr/index.php?option=com_bts&arama=kelime&guid=TDK.GTS.595d43f4f15734.33248313)(2017)

[http://www.tdk.gov.tr/index.php?option=com\\_bts&arama=kelime&guid=TDK.GTS.595d44418b8f65.36243088](http://www.tdk.gov.tr/index.php?option=com_bts&arama=kelime&guid=TDK.GTS.595d44418b8f65.36243088)(2017)

[http://www.tdk.gov.tr/index.php?option=com\\_bts&arama=kelime&guid=TDK.GTS.595e204a2e8f41.97103983](http://www.tdk.gov.tr/index.php?option=com_bts&arama=kelime&guid=TDK.GTS.595e204a2e8f41.97103983)(2017)

[http://www.tdk.gov.tr/index.php?option=com\\_bts&arama=kelime&guid=TDK.GTS.595e206b444928.61700646](http://www.tdk.gov.tr/index.php?option=com_bts&arama=kelime&guid=TDK.GTS.595e206b444928.61700646)(2017)

[http://www.tdk.gov.tr/index.php?option=com\\_bts&arama=kelime&guid=TDK.GTS.595e218e59b012.42887059](http://www.tdk.gov.tr/index.php?option=com_bts&arama=kelime&guid=TDK.GTS.595e218e59b012.42887059)(2017)

[http://www.tdk.gov.tr/index.php?option=com\\_bts&arama=kelime&guid=TDK.GTS.595e223f7cb654.93692551](http://www.tdk.gov.tr/index.php?option=com_bts&arama=kelime&guid=TDK.GTS.595e223f7cb654.93692551)(2017)

[http://www.tdk.gov.tr/index.php?option=com\\_bts&arama=kelime&guid=TDK.GTS.595e22ddbce242.21493491](http://www.tdk.gov.tr/index.php?option=com_bts&arama=kelime&guid=TDK.GTS.595e22ddbce242.21493491)(2017)

[http://www.tdk.gov.tr/index.php?option=com\\_bts&arama=kelime&guid=TDK.GTS.595e21a8086e10.26495665](http://www.tdk.gov.tr/index.php?option=com_bts&arama=kelime&guid=TDK.GTS.595e21a8086e10.26495665)(2017)

[http://www.tdk.gov.tr/index.php?option=com\\_bts&arama=kelime&guid=TDK.GTS.595e21e1d970c8.85358890](http://www.tdk.gov.tr/index.php?option=com_bts&arama=kelime&guid=TDK.GTS.595e21e1d970c8.85358890)(2017)

[http://www.tdk.gov.tr/index.php?option=com\\_bts&arama=kelime&guid=TDK.GTS.595e23a56953a1.71913703](http://www.tdk.gov.tr/index.php?option=com_bts&arama=kelime&guid=TDK.GTS.595e23a56953a1.71913703)(2017)

[http://www.tdk.gov.tr/index.php?option=com\\_bts&arama=kelime&guid=TDK.GTS.595e23aa381cc0.18348775](http://www.tdk.gov.tr/index.php?option=com_bts&arama=kelime&guid=TDK.GTS.595e23aa381cc0.18348775)(2017)

[http://www.tdk.gov.tr/index.php?option=com\\_bts&arama=kelime&guid=TDK.GTS.595e23c0b23544.51287384](http://www.tdk.gov.tr/index.php?option=com_bts&arama=kelime&guid=TDK.GTS.595e23c0b23544.51287384)(2017)

[http://www.tdk.gov.tr/index.php?option=com\\_bts&arama=kelime&guid=TDK.GTS.595e244b1946a7.48061585](http://www.tdk.gov.tr/index.php?option=com_bts&arama=kelime&guid=TDK.GTS.595e244b1946a7.48061585)(2017)

[http://www.tdk.gov.tr/index.php?option=com\\_bts&arama=kelime&guid=TDK.GTS.595e249e9c47c3.04853257](http://www.tdk.gov.tr/index.php?option=com_bts&arama=kelime&guid=TDK.GTS.595e249e9c47c3.04853257)(2017)

[http://www.tdk.gov.tr/index.php?option=com\\_bts&arama=kelime&guid=TDK.GTS.595e25035e0ac8.20284191](http://www.tdk.gov.tr/index.php?option=com_bts&arama=kelime&guid=TDK.GTS.595e25035e0ac8.20284191)(2017)

[http://www.tdk.gov.tr/index.php?option=com\\_bts&arama=kelime&guid=TDK.GTS.595e256b7d4f58.64749989](http://www.tdk.gov.tr/index.php?option=com_bts&arama=kelime&guid=TDK.GTS.595e256b7d4f58.64749989)(2017)

[http://www.tdk.gov.tr/index.php?option=com\\_bts&arama=kelime&guid=TDK.GTS.595e25b8a00c47.10511771](http://www.tdk.gov.tr/index.php?option=com_bts&arama=kelime&guid=TDK.GTS.595e25b8a00c47.10511771)(2017)

[http://www.tdk.gov.tr/index.php?option=com\\_bts&arama=kelime&guid=TDK.GTS.595e25f096db80.79851559](http://www.tdk.gov.tr/index.php?option=com_bts&arama=kelime&guid=TDK.GTS.595e25f096db80.79851559)(2017)

[http://www.tdk.gov.tr/index.php?option=com\\_bts&arama=kelime&guid=TDK.GTS.595e2798081d58.66889007](http://www.tdk.gov.tr/index.php?option=com_bts&arama=kelime&guid=TDK.GTS.595e2798081d58.66889007)(2017)

[http://www.tdk.gov.tr/index.php?option=com\\_bts&arama=kelime&guid=TDK.GTS.595e27d7997d07.67406834](http://www.tdk.gov.tr/index.php?option=com_bts&arama=kelime&guid=TDK.GTS.595e27d7997d07.67406834)(2017)

[http://www.tdk.gov.tr/index.php?option=com\\_bts&arama=kelime&guid=TDK.GTS.595e28af346c47.61327544](http://www.tdk.gov.tr/index.php?option=com_bts&arama=kelime&guid=TDK.GTS.595e28af346c47.61327544)(2017)

[http://www.tdk.gov.tr/index.php?option=com\\_bts&arama=kelime&guid=TDK.GTS.595e28e19572e5.34067312](http://www.tdk.gov.tr/index.php?option=com_bts&arama=kelime&guid=TDK.GTS.595e28e19572e5.34067312)(2017)

[http://www.tdk.gov.tr/index.php?option=com\\_bts&arama=kelime&guid=TDK.GTS.595e2944a14719.31216576](http://www.tdk.gov.tr/index.php?option=com_bts&arama=kelime&guid=TDK.GTS.595e2944a14719.31216576)(2017)

[http://www.tdk.gov.tr/index.php?option=com\\_bts&arama=kelime&guid=TDK.GTS.595e28e19572e5.34067312](http://www.tdk.gov.tr/index.php?option=com_bts&arama=kelime&guid=TDK.GTS.595e28e19572e5.34067312)(2017)

[http://www.tdk.gov.tr/index.php?option=com\\_bts&arama=kelime&guid=TDK.GTS.595e2a2f862f76.62049275](http://www.tdk.gov.tr/index.php?option=com_bts&arama=kelime&guid=TDK.GTS.595e2a2f862f76.62049275)(2017)

[http://www.tdk.gov.tr/index.php?option=com\\_bts&arama=kelime&guid=TDK.GTS.595e2a6d983cc8.25473394](http://www.tdk.gov.tr/index.php?option=com_bts&arama=kelime&guid=TDK.GTS.595e2a6d983cc8.25473394)(2017)

[http://www.tdk.gov.tr/index.php?option=com\\_bts&arama=kelime&guid=TDK.GTS.595e2a8a0a2076.94628588](http://www.tdk.gov.tr/index.php?option=com_bts&arama=kelime&guid=TDK.GTS.595e2a8a0a2076.94628588)(2017)

[http://www.tdk.gov.tr/index.php?option=com\\_bts&arama=kelime&guid=TDK.GTS.595e2a6d983cc8.25473394](http://www.tdk.gov.tr/index.php?option=com_bts&arama=kelime&guid=TDK.GTS.595e2a6d983cc8.25473394)(2017)

[http://www.tdk.gov.tr/index.php?option=com\\_bts&arama=kelime&guid=TDK.GTS.595e2bb2157b80.50519528](http://www.tdk.gov.tr/index.php?option=com_bts&arama=kelime&guid=TDK.GTS.595e2bb2157b80.50519528)(2017)

[http://www.tdk.gov.tr/index.php?option=com\\_bts&arama=kelime&guid=TDK.GTS.595e2c0e48e087.44621257](http://www.tdk.gov.tr/index.php?option=com_bts&arama=kelime&guid=TDK.GTS.595e2c0e48e087.44621257)(2017)

[http://www.tdk.gov.tr/index.php?option=com\\_bts&arama=kelime&guid=TDK.GTS.595e2c22b7e795.23524842](http://www.tdk.gov.tr/index.php?option=com_bts&arama=kelime&guid=TDK.GTS.595e2c22b7e795.23524842)(2017)

[http://www.tdk.gov.tr/index.php?option=com\\_bts&arama=kelime&guid=TDK.GTS.595e2d0f8298d9.28603971](http://www.tdk.gov.tr/index.php?option=com_bts&arama=kelime&guid=TDK.GTS.595e2d0f8298d9.28603971)(2017)

[http://www.tdk.gov.tr/index.php?option=com\\_bts&arama=kelime&guid=TDK.GTS.595e2d14049e57.25370038](http://www.tdk.gov.tr/index.php?option=com_bts&arama=kelime&guid=TDK.GTS.595e2d14049e57.25370038)(2017)

[http://www.tdk.gov.tr/index.php?option=com\\_bts&arama=kelime&guid=TDK.GTS.595e2d94f40836.68943500](http://www.tdk.gov.tr/index.php?option=com_bts&arama=kelime&guid=TDK.GTS.595e2d94f40836.68943500)(2017)

[http://www.tdk.gov.tr/index.php?option=com\\_bts&arama=kelime&guid=TDK.GTS.595e30e980fc30.30597800](http://www.tdk.gov.tr/index.php?option=com_bts&arama=kelime&guid=TDK.GTS.595e30e980fc30.30597800)(2017)

[http://www.tdk.gov.tr/index.php?option=com\\_bts&arama=kelime&guid=TDK.GTS.595e31402b9277.71058855](http://www.tdk.gov.tr/index.php?option=com_bts&arama=kelime&guid=TDK.GTS.595e31402b9277.71058855)(2017)

[http://www.tdk.gov.tr/index.php?option=com\\_bts&arama=kelime&guid=TDK.GTS.595e31869f3e81.40208271](http://www.tdk.gov.tr/index.php?option=com_bts&arama=kelime&guid=TDK.GTS.595e31869f3e81.40208271)(2017)

[http://www.tdk.gov.tr/index.php?option=com\\_bts&arama=kelime&guid=TDK.GTS.595e31e255c6a7.95025723](http://www.tdk.gov.tr/index.php?option=com_bts&arama=kelime&guid=TDK.GTS.595e31e255c6a7.95025723)(2017)

[http://www.tdk.gov.tr/index.php?option=com\\_bts&arama=kelime&guid=TDK.GTS.595e33759c9766.30808399](http://www.tdk.gov.tr/index.php?option=com_bts&arama=kelime&guid=TDK.GTS.595e33759c9766.30808399)(2017)

[http://www.tdk.gov.tr/index.php?option=com\\_bts&arama=kelime&guid=TDK.GTS.595e3379906c44.29234731](http://www.tdk.gov.tr/index.php?option=com_bts&arama=kelime&guid=TDK.GTS.595e3379906c44.29234731)(2017)

[http://www.tdk.gov.tr/index.php?option=com\\_bts&arama=kelime&guid=TDK.GTS.595e34513e1475.35504338](http://www.tdk.gov.tr/index.php?option=com_bts&arama=kelime&guid=TDK.GTS.595e34513e1475.35504338)(2017)

[http://www.tdk.gov.tr/index.php?option=com\\_bts&arama=kelime&guid=TDK.GTS.595e3457f3d763.16743375](http://www.tdk.gov.tr/index.php?option=com_bts&arama=kelime&guid=TDK.GTS.595e3457f3d763.16743375)(2017)

[http://www.tdk.gov.tr/index.php?option=com\\_bts&arama=kelime&guid=TDK.GTS.595e34a75158f9.19910742](http://www.tdk.gov.tr/index.php?option=com_bts&arama=kelime&guid=TDK.GTS.595e34a75158f9.19910742)(2017)

[http://www.tdk.gov.tr/index.php?option=com\\_bts&arama=kelime&guid=TDK.GTS.595e34a75158f9.19910742](http://www.tdk.gov.tr/index.php?option=com_bts&arama=kelime&guid=TDK.GTS.595e34a75158f9.19910742)(2017)

[http://www.tdk.gov.tr/index.php?option=com\\_bts&arama=kelime&guid=TDK.GTS.595e35255dbce0.20180155](http://www.tdk.gov.tr/index.php?option=com_bts&arama=kelime&guid=TDK.GTS.595e35255dbce0.20180155)(2017)

[http://www.tdk.gov.tr/index.php?option=com\\_bts&arama=kelime&guid=TDK.GTS.595e357b7ff130.62277405](http://www.tdk.gov.tr/index.php?option=com_bts&arama=kelime&guid=TDK.GTS.595e357b7ff130.62277405)(2017)

[http://www.tdk.gov.tr/index.php?option=com\\_bts&arama=kelime&guid=TDK.GTS.595e35aa7362d8.25803336](http://www.tdk.gov.tr/index.php?option=com_bts&arama=kelime&guid=TDK.GTS.595e35aa7362d8.25803336)(2017)

[http://www.tdk.gov.tr/index.php?option=com\\_bts&arama=kelime&guid=TDK.GTS.5a9c07b7b2b1b9.713028](http://www.tdk.gov.tr/index.php?option=com_bts&arama=kelime&guid=TDK.GTS.5a9c07b7b2b1b9.713028) (2018)

[http://www.tdk.gov.tr/index.php?option=com\\_gts&arama=gts&guid=TDK.GTS.5a9c06fb9b91b4.02295755](http://www.tdk.gov.tr/index.php?option=com_gts&arama=gts&guid=TDK.GTS.5a9c06fb9b91b4.02295755) (2018)

[http://www.tdk.gov.tr/index.php?option=com\\_ttas&view=ttas&kategori=derlay&kelime1=yazla](http://www.tdk.gov.tr/index.php?option=com_ttas&view=ttas&kategori=derlay&kelime1=yazla)(2017)

<http://www.toprakkale.gov.tr/kaymakamligimizin-tarihcesi> (2017)

<http://www.toprakkale.gov.tr/kaymakamligimizin-tarihcesi>(2017)

[http://www.ybu.edu.tr/custom\\_page-328-yildirim-beyazit-kimdir?.html](http://www.ybu.edu.tr/custom_page-328-yildirim-beyazit-kimdir?.html)(2017)

<http://www.atam.gov.tr/dergi/sayi-58/huseyin-rauf-orbayin-hayati-1880-> (2018)

<http://yusufunal.com/hakkimda/>(2017)

[https://tr.wikipedia.org/wiki/%25C5%259Eeyh\\_%25C5%259Eamil+%&cd=1&hl=tr&ct=clnk&gl=tr](https://tr.wikipedia.org/wiki/%25C5%259Eeyh_%25C5%259Eamil+%&cd=1&hl=tr&ct=clnk&gl=tr)(2017)

[https://tr.wikipedia.org/wiki/Ak%C3%A7akoyun,\\_Karacabey](https://tr.wikipedia.org/wiki/Ak%C3%A7akoyun,_Karacabey) (2017)

[https://tr.wikipedia.org/wiki/Arslan\\_Yabgu+%&cd=1&hl=tr&ct=clnk&gl=tr](https://tr.wikipedia.org/wiki/Arslan_Yabgu+%&cd=1&hl=tr&ct=clnk&gl=tr)(2017)

[https://tr.wikipedia.org/wiki/Fevzi\\_%25C3%2587akmak+%&cd=1&hl=tr&ct=clnk&gl=tr](https://tr.wikipedia.org/wiki/Fevzi_%25C3%2587akmak+%&cd=1&hl=tr&ct=clnk&gl=tr)(2017)

[https://tr.wikipedia.org/wiki/Mevl%C3%A2n%C3%A2\\_Cel%C3%A2ledd%C3%A2n-ir%C3%B5m%C3%AE+%&cd=2&hl=tr&ct=clnk&gl=tr](https://tr.wikipedia.org/wiki/Mevl%C3%A2n%C3%A2_Cel%C3%A2ledd%C3%A2n-ir%C3%B5m%C3%AE+%&cd=2&hl=tr&ct=clnk&gl=tr)(2017)

[https://tr.wikipedia.org/wiki/Mimar\\_Sinan+%&cd=1&hl=tr&ct=clnk&gl=tr](https://tr.wikipedia.org/wiki/Mimar_Sinan+%&cd=1&hl=tr&ct=clnk&gl=tr)(2017)

[https://tr.wikipedia.org/wiki/Muhsin\\_Yaz%C4%B1c%C4%B1o%C4%9Flu+%&cd=1&hl=tr&ct=clnk&gl=tr](https://tr.wikipedia.org/wiki/Muhsin_Yaz%C4%B1c%C4%B1o%C4%9Flu+%&cd=1&hl=tr&ct=clnk&gl=tr)(2017)

[https://webcache.googleusercontent.com/search?q=cache:4rZAd4IGsrsJ:https://tr.wikipedia.org/wiki/Yunus\\_Emre+%&cd=1&hl=tr&ct=clnk&gl=tr](https://webcache.googleusercontent.com/search?q=cache:4rZAd4IGsrsJ:https://tr.wikipedia.org/wiki/Yunus_Emre+%&cd=1&hl=tr&ct=clnk&gl=tr)(2017)

[https://webcache.googleusercontent.com/search?q=cache:-m1Y9qzX6MwJ:https://tr.wikipedia.org/wiki/Ruhi\\_K%C4%B1l%C4%B1%25C3%A7k%C4%B1ran+%&cd=1&hl=tr&ct=clnk&gl=tr](https://webcache.googleusercontent.com/search?q=cache:-m1Y9qzX6MwJ:https://tr.wikipedia.org/wiki/Ruhi_K%C4%B1l%C4%B1%25C3%A7k%C4%B1ran+%&cd=1&hl=tr&ct=clnk&gl=tr)(2017)

[https://webcache.googleusercontent.com/search?q=cache:UCcEZJQLoPIJ:https://tr.wikipedia.org/wiki/Kemal\\_Sat%C4%B1r+%&cd=2&hl=tr&ct=clnk&gl=tr](https://webcache.googleusercontent.com/search?q=cache:UCcEZJQLoPIJ:https://tr.wikipedia.org/wiki/Kemal_Sat%C4%B1r+%&cd=2&hl=tr&ct=clnk&gl=tr) (2018)

<https://www.adu.edu.tr/tr/adnan-menderes-kimdir>(2017)

<https://www.ismininanlaminedirx.com/turkes-isminin-anlami-nedir-2368/>(2017)

<https://www.seslisozluk.net/bestami-nedir-ne-demek/>(2017)

[https://www.turkcebilgi.com/k%C4%B1br%C4%B1s\\_ad%C4%B1n%C4%B1n\\_kayna%C4%9F%C4%B1](https://www.turkcebilgi.com/k%C4%B1br%C4%B1s_ad%C4%B1n%C4%B1n_kayna%C4%9F%C4%B1)(2017)

<https://www.turkedebiyati.org/sairler/dadaloglu.html>(2017)

<https://www.turkocaklari.org.tr/sube/osmaniye-subesi/osmaniye-subesinde-dr-ahmet-alkan-anildi-6011>(2017)

[https://www.turktarih.com/T%C3%BCrke%C5%9Fler\\_T%C3%BCrgi%C5%9Fler.html](https://www.turktarih.com/T%C3%BCrke%C5%9Fler_T%C3%BCrgi%C5%9Fler.html) (2018)

## ÖZGEÇMİŞ

### KİŞİSEL BİLGİLER

Adı Soyadı : Ulviye CEYLAN  
Doğum Yeri ve Tarihi : Feke 1985  
Medeni Hali : Evli, 1 Çocuk Sahibi  
E- Posta : ulviyetanriver@hotmail.com

### EĞİTİM

2006-2010 Gaziantep Üniversitesi Fen – Edebiyat Fakültesi Türk Dili ve Edebiyatı  
2014-2015 Niğde Ömer HALİSDEMİR Üniversitesi Eğitim Fakültesi  
Türk Dili ve Edebiyatı Pedagojik Formasyon Eğitimi

### İŞ DENEYİMİ

2012-2013 Kozan 50. Yıl Anadolu Lisesi’nde Türk Dili ve Edebiyatı Öğretmenliği  
Ücretli Öğretmenlik  
2012-2013 Gençlik ve Spor Bakanlığı Kadirli Gençlik Merkezi Gençlik Liderliği  
2015 - . . . . . Gençlik ve Spor Bakanlığı Kozan Gençlik Merkezi Gençlik Liderliği

### YABANCI DİL

İngilizce

