

**1/25000 ÖLÇEKLİ TOPOGRAFİK HARİTALARA GÖRE SİNOP  
MERKEZ, ERFELEK, GERZE, DİKMEN İLÇELERİ YER ADLARI**

**Pamukkale Üniversitesi  
Sosyal Bilimler Enstitüsü  
Yüksek Lisans Tezi  
Türk Dili ve Edebiyatı Ana Bilim Dalı  
Yeni Türk Dili Programı**

**Beste YILMAZ**


**Danışman: Doç. Dr. Levent Kurgun**

**Mayıs 2019**

**DENİZLİ**

## YÜKSEK LİSANS TEZİ ONAY FORMU

TÜRK DİLİ VE EDEBİYATI Anabilim Dalı, YENİ TÜRK DİLİ Bilim Dalı öğrencisi BESTE YILMAZ tarafından DOÇ. DR. LEVENT KURGUN yönetiminde hazırlanan “1/25000 ÖLÇEKLİ TOPOGRAFİK HARİTALARA GÖRE SİNOP MERKEZ, ERFELEK, GERZE, DİKMEN İLÇELERİ YER ADLARI” başlıklı tez aşağıdaki jüri üyeleri tarafından 23.05.2019 tarihinde yapılan tez savunma sınavında başarılı bulunmuş ve Yüksek Lisans Tezi olarak kabul edilmiştir.



Prof. Dr. Turgut TOK

**Jüri Başkanı**



Doç. Dr. Levent KURGUN

**Jüri Üyesi**




Dr. Öğr. Üyesi Mevlüt GÜLMEZ

**Jüri Üyesi**

26/06/2019 Pamukkale Üniversitesi Sosyal Bilimler Enstitüsü Yönetim Kurulu'nun 25/01..... sayılı kararıyla onaylanmıştır.

Prof. Dr. Ahmet BARDAKCI

Müdür



Bu tezin tasarımı, hazırlanması, yürütülmesi, arařtırmalarının yapılması ve bulgularının analizlerinde bilimsel etięe ve akademik kurallara özenle riayet edildiđini; bu alıřmanın dođrudan birincil ürünü olmayan bulguların, verilerin ve materyallerin bilimsel etięe uygun olarak kaynak gösterildiđini ve alıntı yapılan alıřmalara atıfta bulunulduđunu beyan ederim.

Beste YILMAZ



## ÖN SÖZ

Yer adları, geçmişten günümüze taşınmış en önemli miraslardandır. İnsanların kullandıkları kelimeler zaman içinde değişime uğramış olsa da bu kelimeler yer adlarında varlıklarını sürdürebilmektedir. Varlıklarını bu şekilde uzun yıllar boyu muhafaza edebilen yer adları, o yerde yaşayan toplumların kültürel değerlerinin bütün özelliklerini bünyesinde barındırmakta ve o toplumla ilgili birçok değer hakkında da bilgi sahibi olmamızı sağlamaktadır.

İnsanlar eski zamanlardan beri yaşadıkları yerlere, ilişki içinde buldukları her şeye ad verme ihtiyacı hissetmişler, etraflarını algılamak ve hatta kendilerini tanıtmak için yer adlarına ihtiyaç duymuşlardır. Yer adlarını verirken de onlara aynı zamanda toplumsal değerlerini de aktarmışlardır. Bu nedenle insanın kimliği niteliğini taşıyan yer adları içlerinde aynı zamanda kültürel bir hazine de barındırırlar.

Varlıklarını uzun yıllar koruyabilen yer adları zaman içerisinde müdahalelerle karşılaşabilmekte, hassas yapıları sebebiyle değişime uğrayabilmektedir. Toplumların kültürel zenginliğini içerisinde barındıran yer adlarının bir şekilde ele alınması gerekmektedir.

Bu düşünceden hareketle ve yer adlarının belirtilen önemi doğrultusunda çalışmamızda Sinop İli'nin Merkez, Erfelek, Gerze ve Dikmen ilçelerindeki yer adı varlığının tespit edilip incelenerek tasnif edilmesi düşünülmüştür. Çalışmaya Çevre ve Şehircilik İl Müdürlüğü'nden alınan ve Sinop İli'ne ait olan 1/25000 ölçekli topografik haritaların bulunmasıyla başlanmıştır. Yer adları bu haritaların konumuzu ilgilendiren 20 adet paftadan elde edilmiştir. Çalışmamızın konusu tarih, coğrafya, dilbilim gibi bilim dallarıyla ilişki içinde olduğundan birçok alanda araştırmalar yapılmış, konu edilen ilin tarihi ve coğrafi özellikleri de incelenmiştir.

Çalışmanın giriş bölümünde malzemenin nasıl elde edilip işlendiği, yolu ve yöntemi konusunda açıklama yapılmıştır. Birinci bölüm Sinop İli'ni kapsamaktadır ve ilin adının nereden geldiği, tarihçesi, coğrafyası ve siyasi bölümleri hakkında bilgiler verilmiştir. İkinci bölümde yeradbilim konusu ele alınmıştır. Bu bölümde ad ve adlandırma hususundan başlanarak adbilim, yeradbilim, yeradbilimin bilim dalları arasındaki yeri ve yer adının yapısı konularına değinilmiştir. Üçüncü bölümde topografik haritalardan elde edilen yer adlarının tasnif çalışmasına yer verilmiştir. Son bölümde ise yer adlarından elde edilen veriler değerlendirilmiş ve sonuçları hakkında bilgi verilmiştir.

Çalışmam boyunca maddi manevi bana destek verip her daim yanımda olan sevgili aileme ve çalışmanın doğru yönde ilerlemesi için bana sabırla yol gösterip bilgi ve birikimiyle tezimin her aşamasını inceleyen danışmanım Doç. Dr. Levent KURGUN hocama şükranlarımı sunarım.

Beste YILMAZ

Mayıs 2019/Denizli

## ÖZET

### **1/25000 Ölçekli Topografik Haritalara Göre Sinop Merkez, Erfelek, Gerze, Dikmen İlçeleri Yer Adları**

YILMAZ, Beste  
Yüksek Lisans Tezi  
Türk Dili ve Edebiyatı Ana Bilim Dalı  
Yeni Türk Dili Bilim Dalı  
Tez Danışmanı: Doç. Dr. Levent KURGUN

Mayıs 2019, XI+143 sayfa

**Çalışmamızda 1/25000 ölçekli topografik haritalar esas alınarak bu haritalar üzerinden elde edilen yer adlarının tasnif çalışması yapılmıştır.**

**Giriş bölümünde çalışmamızda izlenen yol, yöntem, ele alınan malzeme ve bu malzemenin nasıl değerlendirildiği hakkında bilgiler mevcuttur.**

**Birinci bölümde söz konusu olan Sinop İli'nin adının nereden geldiğine, tarihçesine ve coğrafyasına değinilmiş, il hakkında bilgiler verilmiştir.**

**İkinci bölümde yer adlarını inceleyen yeradbilimin sınırları belirtilmeye çalışılarak diğer bilimlerle olan ilişkisi belirtilmiş ve yer adlarının yapısı konusuna değinilmiştir.**

**Üçüncü bölümde topografik haritalardan elde edilen yer adlarının tasnif çalışması yapılmıştır**

**Çalışmanın sonunda yer adlarının kelime varlığı ve coğrafi terminoloji konularında sayısal verilere dayanan bilgilerle gösterilmiştir.**

**Anahtar Kelimeler:** Sinop, Yeradbilim, Yer Adları, Yapı, Tasnif

## ABSTRACT

**The Place Names of Sinop Province and Its Districts: Merkez, Erfelek, Gerze, Dikmen Based on Topographic Maps of 1/25000 Scale**

YILMAZ, Beste

Master Thesis

Turkish Language and Literature Department

New Turkish Language Programme

Adviser of Thesis: Associate Professor, Levent KURGUN

May 2019, XI+143 pages

**In this study, the classification of place names obtained from the topographic maps of 1/25000 scale has been done.**

**In the introduction section, information about the methods used in this study, the type of the materials which have been used and the way that they have been used have been presented.**

**In the first chapter, information about the name of Sinop province together with its history and geography have been presented.**

**In the second chapter, the boundaries of the science of toponymy which deals with the place names of regions and languages and its relations with other sciences have been presented, and the structure of place names has been explained.**

**In the third chapter, classification of the place names obtained from topographic maps have been done.**

**In conclusion part of this study, word entity of place names and geographical terminology are shown in numbers.**

**Keywords:** Sinop, Toponymy, Place Names, Structure, Classification

## İÇİNDEKİLER

ÖN SÖZ .....	iv
ÖZET.....	vi
ABSTRACT.....	vii
İÇİNDEKİLER .....	viii
TABLolar DİZİNİ .....	ix
GRAFİKLER DİZİNİ .....	x
SİMGE VE KISALTMALAR DİZİNİ .....	xi
GİRİŞ .....	1

### BİRİNCİ BÖLÜM

#### SİNOP

1.1. Sinop Adı.....	4
1.2. Tarihçe.....	5
1.3. Coğrafya .....	9
1.4. İlin Siyasi Bölümleri .....	13
1.5. Adı Değiştirilen Yerleşim Birimleri.....	16

### İKİNCİ BÖLÜM

#### YERADBİLİM

2.1. Adlandırma .....	17
2.2. Adbilim.....	18
2.3. Yeradbilim.....	18
2.3.1. Yeradbilimin Bilim Dalları Arasındaki Yeri .....	19
2.3.2. Yer Adlarının Yapısı.....	21

### ÜÇÜNCÜ BÖLÜM

#### SİNOP İLİ YER ADLARI

#### (MERKEZ, ERFELEK, GERZE, DİKMEN)

3.1. Sinop İli Yer Adları .....	26
DEĞERLENDİRME VE SONUÇ.....	104
KAYNAKLAR .....	133
EKLER.....	140
ÖZ GEÇMİŞ .....	143



## TABLOLAR DİZİNİ

Tablo 1. Paftalara Göre Yer Adlarının Sayısı .....	104
Tablo 2. Nesnelere Göre Yer Adları .....	105
Tablo 3. Coğrafi Nesnenin Yapısına Göre Yer Adları.....	106
Tablo 4. Orun Nesnelere Göre Orun Adları.....	107
Tablo 5. Su Nesnelere Göre Su Adları.....	108
Tablo 6. Yükselti Nesnelere Göre Yükselti Adları .....	108
Tablo 7. Düzlük Nesnelere Göre Düzlük Adları.....	109
Tablo 8. Mevki Nesnelere Göre Mevki Adları .....	110
Tablo 9. Paftalara Göre Orun Nesnesi .....	111
Tablo 10. Paftalara Göre Su Nesnesi .....	112
Tablo 11. Paftalara Göre Yükselti Nesnesi .....	113
Tablo 12. Paftalara Göre Düzlük Nesnesi.....	114
Tablo 13. Paftalara Göre Mevki Nesnesi .....	115
Tablo 14. Dizimsel Yapısına Göre Yer Adları.....	116
Tablo 15. Nesnelere Göre İsim Tamlaması Şeklindeki Yer Adları .....	116
Tablo 16. Nesnelere Göre Sıfat Tamlaması Şeklindeki Yer Adları.....	117
Tablo 17. Asıl Adın Tipine Göre Yer Adları .....	118
Tablo 18. Nesnelere Göre Asıl Adı Basit Tipli Olan Yer Adları.....	119
Tablo 19. Nesnelere Göre Asıl Adı Türemiş Olan Yer Adları .....	120
Tablo 20. Nesnelere Göre Asıl Adın Tipi Birleşik Olan Yer Adları .....	121
Tablo 21. Dizimsel Yapısına Göre Asıl Adın Tipi Birleşik Olan Yer Adları.....	121
Tablo 22. Asıl Adın Kaynağına Göre Yer Adları .....	122
Tablo 23. Asıl Adın Kaynağına Göre Orun Adları .....	124
Tablo 24. Asıl Adın Kaynağına Göre Su Adları .....	125
Tablo 25. Asıl Adın Kaynağına Göre Yükselti Adları.....	126
Tablo 26. Asıl Adın Kaynağına Göre Düzlük Adları .....	127
Tablo 27. Asıl Adın Kaynağına Göre Mevki Adları.....	128
Tablo 28. Leksik Kökenine Göre Yer Adları.....	129

## GRAFİKLER DİZİNİ

Grafik 1. Paftalara Göre Yer Adları Dağılımı.....	105
Grafik 2. Nesnelere Göre Yer Adlarının Dağılımı.....	106
Grafik 3. Coğrafi Nesnenin Yapısına Göre Yer Adlarının Dağılımı .....	106
Grafik 4. Orun Adlarının Orun Nesnelere Göre Dağılımı .....	107
Grafik 5. Su Adlarının Su Nesnelere Göre Dağılımı .....	108
Grafik 6. Yükselti Adlarının Yükselti Nesnelere Göre Dağılımı.....	109
Grafik 7. Düzlük Adlarının Düzlük Nesnelere Göre Dağılımı .....	109
Grafik 8. Mevki Adlarının Mevki Nesnelere Göre Dağılımı.....	110
Grafik 9. Paftalara Göre Orun Nesnesinin Dağılımı.....	111
Grafik 10. Paftalara Göre Su Nesnesi Dağılımı .....	112
Grafik 11. Paftalara Göre Yükselti Nesnesinin Dağılımı.....	113
Grafik 12. Paftalara Göre Düzlük Nesnesinin Dağılımı .....	114
Grafik 13. Paftalara Göre Mevki Nesnesinin Dağılımı.....	115
Grafik 14. Dizimsel Yapısına Göre Yer Adlarının Dağılımı .....	116
Grafik 15. Nesnelere Göre İsim Tamlaması Şeklindeki Yer Adlarının Dağılımı.....	117
Grafik 16. Nesnelere Göre Sıfat Tamlaması Şeklindeki Yer Adlarının Dağılımı .....	118
Grafik 17. Asıl Adın Tipine Göre Yer Adlarının Dağılımı.....	119
Grafik 18. Nesnelere Göre Asıl Adı Basit Tipli Olan Yer Adlarının Dağılımı .....	120
Grafik 19. Nesnelere Göre Asıl Adı Türemiş Olan Yer Adlarının Dağılımı .....	120
Grafik 20. Nesnelere Göre Asıl Adın Tipi Birleşik Olan Yer Adlarının Dağılımı .....	121
Grafik 21. Dizimsel Yapısına Göre Asıl Adın Tipi Birleşik Olan Yer Adlarının Dağılımı .....	122
Grafik 22. Asıl Adın Kaynağına Göre Yer Adlarının Dağılımı.....	123
Grafik 23. Asıl Adın Kaynağına Göre Orun Adlarının Dağılımı.....	124
Grafik 24. Asıl Adın Kaynağına Göre Su Adlarının Dağılımı.....	125
Grafik 25. Asıl Adın Kaynağına Göre Yükselti Adlarının Dağılımı .....	126
Grafik 26. Asıl Adın Kaynağına Göre Düzlük Adlarının Dağılımı .....	127
Grafik 27. Asıl Adın Kaynağına Göre Mevki Adlarının Dağılımı .....	128
Grafik 28. Leksik Kökenine Göre Yer Adlarının Dağılımı .....	129

## SİMGE VE KISALTMALAR DİZİNİ

Ar.	Arapça
b	Boy Adı Kökenli
ba	Basit
bi	Birleşik
bk.	Bakınız
bt	Bitki Adı Kökenli
C.	Cilt
çev.	Çeviren
d	Doğal
dü	Düzlük Adı Kökenli
eş	Eşya Adı Kökenli
Far.	Farsça
Fr.	Fransızca
hy	Hayvan Adı Kökenli
hk	Hatıra Karakterli
i	İsim Tamlaması
İsp.	İspanyolca
İt.	İtalyanca
k	Kişi Adı Kökenli
mv	Mevki Adı Kökenli
mz	Mezar Adı Kökenli
od	Olaya Dayanan
or	Orun Adı Kökenli
s	Sıfat Tamlaması
s.	Sayfa
S.	Sayı
ss.	Sayfa Sayısı
su	Su Adı Kökenli
T.	Türkçe
ta	Tanımlayıcı Ad Kökenli
TDAY	Türk Dili Araştırmaları Yıllığı
vb.	ve benzeri
vd.	ve devamı
y	Yapay
yl	Yol Adı Kökenli
yp	Yapı Adı Kökenli
Yun.	Yunanca
yü	Yükselti Adı Kökenli

## GİRİŞ

Yeradbilim, adları belli yöntemlerle ele alıp inceleyen adbilimin alt dallarından biri olup yer adlarını yapı, işlev ve anlam bakımından sınıflandırma çalışmaları yapmaktadır. Yeradbilim çalışmalarında yer adları incelenirken yalnız yeradbilimin yöntemleri değil yer adlarıyla yakın ilişki içinde olan diğer bilim dallarının yöntemleri de kullanılmaktadır. Tarih, coğrafya, dilbilim gibi bilim dallarını da yakından ilgilendiren yer adları konusunda doğru sonuçlara ulaşabilmek için disiplinler arası bir çalışmanın gerektiği düşünülmektedir.

Yer adları geçmişten günümüze taşınmış en önemli miraslardandır. İnsanlar çok eski zamanlardan beri yaşadıkları veya ilişki içinde buldukları yerlere ad verme ihtiyacı hissetmişler ve bunu, benzer yerleri birbirlerinden ayırmak, etraflarını algılayabilmek ve bu bağlamda hayatlarını kolaylaştırabilmek için yapmışlardır. Zamanla insanların kimliği vasfını kazanan yer adları günümüzde geçmişi aydınlatmak için bizlere önemli veriler sunmaktadır.

Dilin en büyük hazinelerinden biri olan yer adları her ne kadar uzun yıllar boyu varlıklarını sürdürmüş olsalar da zaman ilerledikçe doğal durumlarına bilinçli ya da bilinçli olmayarak müdahaleler edilmektedir. Bu duruma yalnızca “bir yer adının değişimi” olarak bakılmamalıdır. Bir yer adının değişimi için edilen müdahale o yerde yaşayan toplumların değerlerine ve o yerle bağlantılı diğer yer adları arasındaki anlam ve değer bütünlüğüne de müdahaledir. Gösterilen sebepler doğrultusunda çalışmamızda Sinop İli'nin Merkez, Erfelek, Gerze ve Dikmen ilçelerindeki yer adları kayıt altına alınarak incelenmiş, böylece yer adlarının varlıklarını sürdürerek Türk yer adları varlığına katkı sağlanması amaçlanmıştır.

Sinop İli'nin Merkez, Erfelek, Gerze ve Dikmen ilçelerinde yer adlarının tasnif edilmesi üzerine yaptığımız çalışmaya ilk olarak Çevre ve Şehircilik İl Müdürlüğü'nden elde edilen 1/25000 ölçekli topografik haritalarla başlanmıştır. Bu haritalar Sinop İli'nin belirlenen çerçevesi içinde köy, mahalle, dağ, tepe, köprü, çeşme gibi birçok yapıyı elde edebileceğimiz eş yükselti eğrili, ayrıntılı haritalardır. İlgili yerler için kullandığımız 20 adet topografik haritadan 2679 yer adı elde edilmiş, bu adlar haritalardaki pafta numaralarına göre kayıt altına alınmıştır. Kullandığımız topografik haritalarda ilçe

sınırları belirtilmediğinden konumuz olan ilçelerin konumuz dışında kalan ilçe sınırlarından ayrılması hususunda Google Earth programı kullanılarak oradaki ilçe sınırlarından yola çıkılmış ve topografik haritalarla karşılaştırılarak sınırlarla ilgili tahmini değerlendirmeler yapılmıştır. Hangi yer adının dahil edilip hangi yer adının dahil edilmeyeceği bu şekilde belirlenmiştir. Alanı Sinop İli'nin söz konusu olan ilçeleriyle sınırlı olan çalışmanın köprüsü niteliğinde olan topografik haritalardan elde edilen yer adları imkân dahilinde orada yaşayan insanlardan doğrulanmaya çalışılmıştır. Ayrıca yer adları ile ilgili araştırmacıların yaptığı tüm tasnif çalışmaları da bu çalışmamız için birer kaynak olmuştur.

Elde edilen yer adları ilk olarak coğrafi terimleri, pafta numaraları ve paftada buldukları enlem ve boylamlarıyla bir tablo haline getirilmiş, yer adlarının en önemli ögesi olan coğrafi terimler ise tezimizde belirlenen beş ana nesneye göre ayrıştırılmıştır. Böylece yer adları öncelikle işaret ettikleri nesnelere göre tasnif edilmiştir. Yer adları coğrafi terimlerinin doğal ve yapaylığına göre ayrıldıktan sonra hem yer adlarını oluşturan kelime grupları (isim tamlaması-sıfat tamlaması) hem de asıl adın yapısal anlamdaki durumu (basit-türemiş-birleşik) incelenmiştir. Daha sonra asıl adları oluşturan kelimelerin kökenlerine göre belirli başlıklar altında (su adı kökenli, orun adı kökenli, boy adı kökenli) sınıflandırması yapılmıştır.

İlin coğrafi ve tarihsel durumu ile Sinop adının nereden geldiği hususu da daha önce bu konuda yapılmış araştırmalardan faydalanılarak değerlendirilmiş, yer adlarının tasnifi incelemesine bir temel oluşturulmuştur.

Daha önce yer adları ile ilgili yapılmış çalışmalarla birlikte İç İşleri Bakanlığı'nın *Yeni Tabii Yer Adları 1977*<sup>1</sup> ve *Türkiye Mülkî İdare Bölümleri-Belediyeler Köyler*<sup>2</sup> yayınlarıyla *Son Teşkilât-ı Mülkiyye'de Köylerimizin Adları*<sup>3</sup> adlı eser çalışmamızda yol gösterici olmuştur. Yer adlarını oluşturan boy adları ile ilgili olarak da Yusuf Halaçoğlu'nun *Anadolu'da Aşiretler, Cemaatler, Oymaklar (1453-1650)*<sup>4</sup>, Cevdet Türkay'ın *Başbakanlık Arşivi Belgelerine Göre Osmanlı*

<sup>1</sup> İç İşleri Bakanlığı, *Yeni Tabii Yer Adları 1977*, İller İdaresi Genel Müdürlüğü, Seri: 3, S. 1, Ankara 1977.

<sup>2</sup> İç İşleri Bakanlığı, *Türkiye Mülkî İdare Bölümleri-Belediyeler Köyler*, İller İdaresi Genel Müdürlüğü, Seri: 2, S. 5, Ankara 1977, s. 699-714.

<sup>3</sup> *Son Teşkilât-ı Mülkiyye'de Köylerimizin Adları*, 1928, s. 961-970.

<sup>4</sup> Yusuf Halaçoğlu, *Anadolu'da Aşiretler, Cemaatler, Oymaklar (1453-1650)*, İstanbul 2011.

*İmparatorluğu'nda Oymak, Aşiret ve Cemaatlar*<sup>5</sup> ve Faruk Sümer'in *Oğuzlar*<sup>6</sup> adlı eserleri çalışmamıza büyük fayda sağlamıştır.

Bahsi geçen yöntemler ve yararlanılan kaynaklar doğrultusunda çalışmamızda ilin tarihi ve coğrafi özellikleri de dikkate alınarak Sinop İli Merkez, Erfelek, Gerze ve Dikmen ilçelerinin yer adı varlığı incelenmeye çalışılmıştır.



---

<sup>5</sup> Cevdet Türkay, *Başbakanlık Arşivi Belgelerine Göre Osmanlı İmparatorluğu'nda Oymak, Aşiret ve Cemaatlar*, 3. Baskı, İstanbul 2012.

<sup>6</sup> Faruk Sümer, *Oğuzlar (Türkmenler) Tarihleri-Boy Teşkilatı-Destanları*, Ankara 1972.

## BİRİNCİ BÖLÜM

### SİNOP

#### 1.1. Sinop Adı

Sinop adının nereden geldiği ve adın gelişimi üzerine geçmiş zamanlardan beri birçok görüş ortaya atılmışsa da bu görüşler günümüzde hala daha kesinliğe kavuşmamıştır. Kısaca bu görüşlerden şöyle bahsedilebilir:

Hitit kaynaklarında *Sinova* şeklinde karşımıza çıkan<sup>7</sup> Sinop adını, Asur tanrılarından *Sin*'e bağlayan görüşler de mevcuttur.<sup>8</sup> Araştırmacı David M. Robinson da adın kökeninin ay ilahı *Sin*'den geldiği görüşündedir.<sup>9</sup> Sinop adının ilk söylenişlerinden birinin *Sinavur* olduğu ileri sürülürken<sup>10</sup>, Miletler stratejik olarak kuvvetli gördükleri Sinop şehrine yerleştiklerinde ise bu yere *Sinope* adını vermişlerdir.<sup>11</sup>

Sinop ile ilgili başka bir görüşe göre adın oluşum hikayesi şöyle ifade edilmektedir: İrmak tanrısı Osopos'un kızının adı Sinope'dir. Sinope'yi gören ve söylenişe göre o anda aşık olan Zeus ise Sinope'yi elde etmek için her yolu denemiştir. Aşkına karşılık ne isterse yapacağını söyleyen Zeus'a karşılık Sinope, ondan kızlığına dokunmamasını istemiştir. Zeus sözünü tutmuş ve Sinope'yi alıp Karadeniz'de en sevdiği yerlerden biri olan ve şu an Sinop diye anılan yere bırakmıştır.<sup>12</sup>

*Sine-i âb* (Suyun göğsü) kelimesinin *Sinap* şeklinde evrilmiş olabileceği de Sinop adıyla ilgili başka bir görüştür.<sup>13</sup> Fatih döneminde, Sinop müzesinde yer alan bir kitabeye dayandırılarak ilin adının *Ceziretü'l-Uşşak*<sup>14</sup> olarak anıldığı da belirtilmektedir. *Ceziretü'l-Uşşak Aşıklar Adası* anlamına gelmektedir. Bu görüş temelinde Sinop'un

<sup>7</sup> Bekir Başoğlu, *Sinop İli Tarihi*, Ankara 1978., s. 6.

<sup>8</sup> Mehmet Ali Ünal, *Osmanlı Devrinde Sinop (XV. Yüzyıldan XVIII. Yüzyıla Sinop Kazâsı)*, Ankara 2014, s. 10.

<sup>9</sup> David M. Robinson, "Ancient Sinope: First Part", *The American Journal of Philology*, Vol. 27, 2(1906), pp. 147 (Robinson, çalışmasının ilgili yerinde Pontus'un güney kıyıları boyunca aya tapınmanın yaygın olarak görüldüğünü ve Asurluların şehir ve insan adlarını *tanrının günahı* (sin) adıyla sürekli olarak birleştirdiklerini ifade etmektedir: *The derivation of the name Sinope perhaps goes back to the Assyrian deity Sin, the moon-god, whose numerical symbol was thirty, in allusion to the period of the moon, and who was the patron of brick-making and building. The worship of the moon along the southern shore of the Pontus was more important than elsewhere in the Greek world. Assyrians were perpetually compounding the names of towns and persons with the name of the God Sin, and in view of the powerful early influence of Assyria, nothing is more likely than that Sinope would be one more example of such compounds*).

<sup>10</sup> B. Başoğlu, *age.*, s. 7.

<sup>11</sup> Sinop Valiliği, *Sinop 1973 İl Yıllığı*, Ankara 1973, s. 2.

<sup>12</sup> Sinop İl Turizm Müdürlüğü, *Sinop İl Turizm Envanteri*, Sinop 1995, s. 11.

<sup>13</sup> Sinop Valiliği İl Özel İdaresi, *Türkiye'nin En Kuzey Ucundaki Cennet Sinop*, İstanbul 2012, s. 42.

<sup>14</sup> B. Başoğlu, *age.*, s. 8.

merkezinde bulunan hayli işlek durumdaki iki ana caddesinden biri olan *Aşıklar Caddesi* adındaki cadde de bu ad ile fikrimizce ilişkilendirilebilir.

## 1.2. Tarihçe

Bilimsel kazılar ve şehirlerde yapılan yüzey araştırmaları, şehir tarihlerinin dayandığı arka planı anlamak adına önemli faaliyetlerdir. Bu faaliyetleri kısaca anlatmak şehrin tarihinin daha iyi kavranması açısından fikrimizce faydalı olacaktır.

Sinop şehrinin Neolitik Çağ'a (M.Ö.8000-5000) kadar uzanan eski bir tarihi vardır. Bizi bu sonuca yapılan yüzey araştırmalarıyla *İnceburun*<sup>15</sup> etrafında tespit edilen taşlar ve kesici aletler ulaştırmaktadır.<sup>16</sup> 1951-1953 yılları arasında şehirde başlayan bilimsel kazılar doğrultusunda *Kocagöz Höyük* tespit edilmiş, böylece İlk Tunç Çağı'na (M.Ö. 3200-2700) ait olan ve Sinop, Balkanlar, İç Anadolu arasındaki ilişkiyi gösteren buluntular ortaya çıkmıştır.<sup>17</sup> 1951'de *Kocagöz Höyük*'ten 5 kilometre uzaktaki Hacıoğlan Köyü civarında yine önemli bir yerleşim yeri olan *Maltepe Höyük* tespit edilmiştir. *Kocagöz Höyük* haricinde 1987-1988 yıllarında yüzey araştırması yapan M.A. Işın, Kabalı Çayı vadisindeki *Kabalı Höyük* ve *Kıran Höyük* adındaki höyükleri Erken Kalkolitik Çağ yerleşmesi olarak tespit etmiştir.<sup>18</sup> Şehrin 14 kilometre uzağında bulunan *Kocagöz Höyük* 1987'de yapılan yüzey araştırmalarına kadar en eski yerleşim yeri olarak bilinmekteydi. Yüzey araştırmaları sonrasında ise bölgeye Kalkolitik Çağ'da iskanın başladığı anlaşılmıştır.<sup>19</sup> 1987 yüzey araştırmalarında 44 höyük daha bulunmuştur. Bu höyükler İlk Tunç Çağı yerleşimleridir; fakat bu çağın sonlarına doğru çıkan büyük bir yangınla bu yerleşimler terk edilmiştir.<sup>20</sup>

Sinop şehri, Hitit döneminden Osmanlı hakimiyetine girene kadar Anadolu'nun Karadeniz'e açılan doğal limanı ve dış tehlikelere karşı korunaklı kalesiyle devletlerin gözdesi olmuş ve üzerinde birçok hakimiyet çatışması gerçekleşmiştir. İlin tarihi çerçevesi genel hatlarıyla şöyle belirtilebilir:

<sup>15</sup> İnceburun, Anadolu'nun en kuzey noktasıdır ve Karadeniz'e uzanan Sinop Yarımadasının kuzeybatı ucunda yer alır.

<sup>16</sup> Fuat Dereli, *Sinop Kuzeyin Hırçın Güzeli Sinope*, Sinop 2010, s. 19.

<sup>17</sup> İl Kültür Müdürlüğü, *Her Yönüyle Sinop*, Sinop 1992, s. 6.

<sup>18</sup> Özdemir Koçak, *Eskiçağ Tarihinde Sinope Başlangıçtan M.S. 395 Yılına Kadar*, (Basılmamış Yüksek Lisans Tezi), İstanbul Üniversitesi Sosyal Bilimler Enstitüsü, İstanbul 1993, s. 18-19.

<sup>19</sup> Bk. Şevket Dönmez, "An Overview of the 2nd Millennium BC and Iron Age Cultures of the Province of Sinop in Light of New Research", *Ancient Civilizations from Scythia to Siberia*, Vol. 16, 2010, pp. 153-174.

<sup>20</sup> F. Dereli, *age.*, s. 20.



Hitit döneminde *Gaçka* adında bir kavmin Mezopotamya'dan bu bölgeye gelerek yaşadıkları ileri sürülmektedir.<sup>21</sup> Gaçkalar savaşçı bir toplum olup Hititlerle birçok mücadeleye girmişlerdir. M.Ö. 1330 yıllarında, mücadelelerin neticesinde Hititler galip gelmişlerdir. Böylece Sinop'un bir süre Hitit hakimiyetinde kaldığını söyleyebiliriz.<sup>22</sup> M.Ö. 8. yüzyılda tarih sahnesinde Miletler görünmektedir. Sonrasında Karadeniz'e inen Kimmerler Sinop'a gelip ili tahrip edip ele geçirmişlerdir. M.Ö. 7. yüzyılda Miletten gelen göçmenler şehri tekrar onarmış ve yeniden kurmuşlardır.<sup>23</sup> Doğudan batıya doğru kavimlerin birbirini sıkıştırması ile meydana gelen Kavimler Göçü sebebiyle batıya doğru yönelen Kimmerleri İskitler takip etmiştir. İskitlerin M.Ö. 8. yüzyılda Orta Asya'dan gelerek Hazar Denizi'nin batısı, Tuna Nehri'nin doğusu ve Karadeniz'in kuzeyindeki Kimmer yurtlarına yayıldıkları kabul edilmektedir.<sup>24</sup> Kimmerleri takip eden İskitler Trabzon'dan Sinop'a kadar olan bölgeyi denetim altına almışlardır.<sup>25</sup> Böylece bu bölgede İskitlerin de varlığından da söz edilebilmektedir. İskitlerin Türklerin ataları olduğu konusu ile ilgili önemli görüşler mevcuttur.<sup>26</sup>

M.Ö.4. yüzyılda I. Ariarathes Büyük İskender'in Anadolu'ya girişini fırsat bilerek Sinop'u hakimiyeti altına almıştır. M.Ö. 302 yılında, Mitridat Ktistes Paflagonya'da dağınık bulunan prenslikleri toplayarak kuvvetli bir devlet oluşturmuştur. Sonrasında II. Mitridat ve oğlu Farnak Sinop'a egemen olmuştur. Başkentini Sinop'a taşımış ve gelişimi için çalışmıştır.<sup>27</sup>

Sinop'un en parlak zamanını yaşadığı dönemde Sinop'a Mitridat Eupator egemendir ve Romalıları yenerek Karadeniz'e hakim olmuştur. Dönem içerisinde kültürel faaliyetlere önem verilmiş, kente surlar, mabet ve tiyatro gibi yapılar yapılmıştır. Deniz ticareti de bu dönemde gelişmiştir.<sup>28</sup>

Sinop aynı zamanda filozof Diogenes'in doğduğu şehir olarak da bilinmekte ve filozof, şehrin Helenistik dönem tarihi içerisinde yerini almaktadır. Filozof Diogenes,

<sup>21</sup> B. Başoğlu, *age.*, s. 12 vd.; M. A. Ünal, *age.*, s. 10.

<sup>22</sup> M. A. Ünal, *age.*, s. 11.

<sup>23</sup> *Sinop 1973 İl Yıllığı*, s. 2.

<sup>24</sup> İlhami Durmuş, *İskitler (Sakalar)*, Ankara 1993, s. 22-23.; Kürşat Koçak, "Kuzey Kafkasya ve Kuzey Karadeniz'deki İskit Kurganlarının Ortaya Çıkışı", *Karadeniz Uluslararası Bilimsel Dergi*, 2015, C. 1, S. 25, s. 66-78.

<sup>25</sup> İbrahim Tellioglu, "Doğu Karadeniz Bölgesinin Bugünkü Etnik Yapısına Tesir Eden Göçler", *Karadeniz Araştırmaları Dergisi*, Çorum 2005, S. 5, s. 2.

<sup>26</sup> bk. Ekrem Memiş, *İskitlerin Tarihi*, Konya 1987, s. 35-60.; İ. Durmuş, *age.*, s. 45-58.

<sup>27</sup> *Her Yönüyle Sinop*, s. 7; M.A. Ünal, *age.*, s. 12.; Strabon, *Antik Anadolu Coğrafyası*, (Geographika: Kitap XII-XIII-XIV), (çev. Prof. Dr. Adnan Pekman), 2000, s. 23.

<sup>28</sup> *Türkiye'nin En Kuzey Ucundaki Cennet Sinop*, s. 43.

Büyük İskender'e söylediği “*Gölge etme, başka ihsan istemem.*” sözüyle ünlenmiş ve kinizm<sup>29</sup> felsefesini benimsemiştir.<sup>30</sup>

M.Ö. 70 yılında Sezar, Romalıların eline geçen şehre birçok maddi yardım yapmış, Roma kolonileriyle şehrin büyümesine katkıda bulunmuştur.<sup>31</sup> Bizans Devleti'nin yıkılmasından sonra Selçukluların Sinop üzerindeki etkisi yavaş yavaş kendini göstermeye başlamıştır. O dönemde İç Anadolu'ya yerleşen Selçuklular, Trabzon Rum Devleti'nden vergi almaktaydı. Vergi vermeyi reddeden ve aynı zamanda Selçuklu topraklarına da tecavüz eden bu devlet, Sinop topraklarına da aynı zararı vermekteydi. I. İzzettin Keykavus durumu haber alır almaz güçlü bir orduyla Sinop'a gitmiş ve şehri teslim almıştır (3 Ekim 1214).<sup>32</sup>

Faruk Sümer *Oğuzlar* adlı kitabında Çepni boyundan bahsederken onların önemli bir kısmının Sinop'ta yaşadığını ve bu boyun, denizden Sinop'a saldırıya geçen Trabzon Rum Devleti'ne karşı savaşarak Sinop'u işgalden kurtardıklarını anlatmaktadır (1277).<sup>33</sup>

Fetihten sonra Sinop'ta bir süre kalan İzzettin Keykavus, şehirde birçok değişiklik yapmıştır. Zarar görmüş pek çok yeri, özellikle surları, onararak şehrin tekrar bir tehdit almasını önlemiştir.<sup>34</sup> Diğer Selçuklu şehirlerinden itibarlı, yetenekli ve zengin kişileri seçerek şehre getirmiş ve bir kiliseyi camiye çevirmiştir.<sup>35</sup> Sinop

<sup>29</sup> Kinizm, sofist Gorgias'ın ve daha sonra Sokrates'in öğrencisi Antisthenes'in öğretisidir. Antisthenes, mutluluğa erdemle ulaşabileceğini, dünyevi hazların erdeme engel olduğunu ve onlardan vazgeçilmesi gerektiğini savunmaktadır. Kinizmin kelimesinin *kyon* kelimesinden türediği söylenmektedir. *Kyon* ise *köpek* ya da *köpeksi* manasına gelmektedir.

<sup>30</sup> Kültür Müdürlüğü, *Tarihte Sinop'ta Yetişenler*, 1991, s. 1-2.; Mehmet Önder, *Şehirden Şehire Anadolu*, İstanbul 1997, s. 395.; Diogenes için ayrıca bk. David Bround, “Myth and Rituel at Sinope: From Diogenes the Cynic to Sanape the Amazon”, *Ancient Civilizations from Scythia to Siberia*, Vol. 16, 2010, p. 11-23.

Filozof Diogenes Sinop'tan zamanında babası ile Atina'ya sürülmüş ve yaşamlarını burada sefalet içinde sürdürmüşlerdir. Onun yalnız içinde yaşadığı bir fiçısı, bir sopası bir de çanağı olduğu bilinmektedir. Neden fiçıda yaşadığı sorulduğunda köpek olduğunu söyleyerek yanıt veren ve keskin zekası, güzel konuşmasıyla herkesi etkileyen Diogenes yaşadığı devirde epey saygı görmüş kinik bir filozof olmuştur. Ölümünden sonra adına bir sütun dikmişler, adını ve hatirasını yaşatmışlardır. Sinop'ta günümüzde hala temsili olarak, fiçısı ve üzerinde köpeğiyle birlikte filozofun bir heykeli bulunmaktadır.

<sup>31</sup> Turan Gökmenoğlu, *Turistik Sinop Rehberi*, İstanbul 1992, s. 17.

<sup>32</sup> İlker Çakan, *Karadeniz Bölgesi*, Samsun 2005, s. 349.; M.A. Ünal, *age.*, s.14.

<sup>33</sup> Faruk Sümer, *Oğuzlar (Türkmenler) Tarihleri-Boy Teşkilatı-Destanları*, Ankara 1972, s. 327.

<sup>34</sup> Scott Redford, “The Seljuqs of Rum and the Antique”, *Essay in Honor of Oleg Grabar*, Vol. 10, 1993, pp. 151-153.; Scott Redford, “Sinop in the Summer of 1215: The Beginning of Anatolian Seljuk Architecture”, *Ancient Civilizations from Scythia to Siberia*, Vol. 16, 2010, pp. 125-149,538. Araştırmacı, İzzettin Keykavus fethinden sonra kale surları ve yazıtlar hakkında bilgi vermektedir.

<sup>35</sup> Alpay Tırlı, *Cumhuriyet Döneminde Sinop (1923-1950)*, (Yayınlanmamış Yüksek Lisans Tezi), Dokuz Eylül Üniversitesi Sosyal Bilimler Enstitüsü Tarih Anabilim Dalı, İzmir 2010, s. 10.; Coşkun Özdemir,

Selçuklular Dönemi'nde limanıyla ünlü bir ticaret merkezi olmasının yanında Trabzon ve Bizans'a karşı da bir askerî üs görevi görmekteydi.<sup>36</sup>

Sinop Selçuklu Devleti himayesindeyken, bir siyasi boşluktan yeniden harekete geçen Trabzon Rum Devleti tarafından işgal edilmiştir. Şehir sonrasında Muînüddin Süleyman Pervane tarafından tekrar ele geçirilmiş, böylece Sinop üzerindeki Pervaneoğulları egemenliği başlamıştır.<sup>37</sup> Şehir hala daha Anadolu Selçuklularına bağlı görünse de Pervane tarafından alınan temlik menşuruyla idari açıdan onun olmuş ve Pervaneoğullarının da ilk merkezi haline gelmiştir.<sup>38</sup> Gazi Çelebi'nin başa geçtiği dönemde Pervaneoğulları en güçlü dönemini yaşamıştır. Bu hususla ilgili olarak İbn Battûta seyahatnamesinde, Gazi Çelebi'nin üstün yeteneklerinden ve yiğitliğinden de bahsedilmiştir.<sup>39</sup> Pervaneoğulları Gazi Çelebi'nin ölümü üzerine toparlanamamış ve Süleyman Bey önderliğindeki Candaroğulları Beyliği şehrini ele geçirmiştir.<sup>40</sup> Süleyman Bey daha sonra kendi adına para bastırmıştır. Candaroğulları Beyliği Sinop'u alarak tam anlamıyla bağımsız olmuştur.<sup>41</sup> Sinop Candaroğulları'ndan İsfendiyar Bey'in başa geçmesiyle, Candaroğulları hakimiyetindeki en parlak dönemini yaşamıştır. 1398'de Yıldırım Bayezid siyasi birliği yeniden sağlamak için harekete geçmiştir. Sinop şehrinin Bayezid tarafından alınacağı düşüncesiyle endişeye kapılan İsfendiyar Bey Timur'a sığınmıştır. Ankara Savaşı'nın 1402'de Timur'a karşı yenilgiyle sonuçlanması sonrasında Timur Osmanlı elinde bulunan Kastamonu, Çankırı, Kalecik, Tosya ve çevresinin yönetimini Candaroğulları'na vermiştir.<sup>42</sup>

Anadolu beyliklerinin genişleyen Osmanlı Devleti'ne katılmaya başladıkları 15. yüzyılda, Candaroğlu İsmail Bey'in de Fatih Sultan Mehmet'e bağlılığını ilan etmesiyle Sinop da Osmanlı idaresi altına girmiştir.<sup>43</sup>

---

*Sinop'un Toplumsal Yapısı*, (Yayınlanmamış Yüksek Lisans Tezi), İnönü Üniversitesi Sosyal Bilimler Enstitüsü, Malatya 2007, s. 27.

<sup>36</sup> Besim Darkot, "Sinop", *İslam Ansiklopedisi*, C. 10, s. 685.

<sup>37</sup> Mehmet Öz, "Sinop", *İslam Ansiklopedisi*, C. 37, s. 253.

<sup>38</sup> Fatih Güldal, *Fetihten Osmanlılara Kadar Sinop Şehri Tarihi*, (Yayınlanmamış Yüksek Lisans Tezi), Marmara Üniversitesi Türkiyat Araştırmaları Enstitüsü Türk Tarihi Anabilim Dalı, İstanbul 2003, s. 22.

<sup>39</sup> İbn Battûta, *İbn Battûta Seyahatnâmesi*, (çev. A. Sait Aykut), 2000, C. 2, s. 443.

<sup>40</sup> Selçuklu fethinden Candaroğulları Beyliğine bk. Andrew C. S. Peacock, "Sinop: A Frontier City in Seljuq and Mongol Anatolia", *Ancient Civilizations from Scythia to Siberia*, Vol. 16, 2010, pp. 104-110.

<sup>41</sup> Muhammet Berberoğlu, *Beylikler Döneminde Sinop*, (Yayınlanmamış Yüksek Lisans Tezi), Fırat Üniversitesi Sosyal Bilimler Enstitüsü, Elazığ 2010, s. 33.

<sup>42</sup> Emin Solak, *Candaroğulları Beyliği Döneminde Sinop*, (Yayınlanmamış Yüksek Lisans Tezi), Sinop Üniversitesi Sosyal Bilimler Enstitüsü Tarih Anabilim Dalı, Sinop 2017, s. 27.

<sup>43</sup> *Sinop İl Turizm Envanteri*, s. 17.

Şehir 1867 tarihinde Osmanlı idari teşkilatı içinde vilayet konumuna gelen Kastamonu'nun bir sancağı olmuş,<sup>44</sup> 1920 yılında ise tamamen bağımsız bir sancak haline gelmiştir.<sup>45</sup>

### 1.3. Coğrafya

Sinop, Karadeniz kıyısında kuzeye doğru en çok sivrilerek uzanmış olan Boztepe Burnu ve Yarımadası üzerine kurulmuş olup yaklaşık olarak 41, 2-43, 5 paralelleri ve 34, 5-35, 3 meridyenleri arasında bulunur. Sınırlarının uzunluğu 475 kilometredir. Bunun 300 kilometresi kara 175 kilometresi deniz şerididir.<sup>46</sup> Toplam alanı 5862 km<sup>2</sup> olan ilin, batısı Kastamonu, güneyi Çorum, güneydoğusu Samsun, kuzeyi ise Karadeniz ile çevrilidir.

İsfendiyar (Küre) Dağları'nın doğu kısmı kenti boydan boya kaplamaktadır. Bu dağ sırası 3. jeolojik zamanın başlarında oluşan Alp-Himalaya kıvrım kuşağı üzerinde yer alır. Diğer eski dağlar kadar aşınma yaşamamış bu dağlar, genç ve yüksektir. İlin sınırları içindeki dağlar kıyı kesimlerle iç kesimler arasındaki ulaşımda zorluk meydana getirmişlerdir. Bu nedenle il gelişip büyümemiştir.<sup>47</sup> Arazinin yaklaşık olarak %80'ini kaplayan dağları<sup>48</sup> şu şekilde sıralayabiliriz: Çangal (1605 m.- Ayancık), Zından (1750 m.- Ayancık), Göktepe (1300 m.- Ayancık), Elekdağ (1440 m.- Boyabat), Elmadağ (900 m.- Boyabat), Karaca (850 m.- Boyabat), Sakızdağ (450 m.- Boyabat), Elma ve Köse (900 m.- Gerze), Uzunöz (850 m.- Gerze), Soyuk (1200 m.- Gerze), Dranaz (1345 m.- Gerze-Boyabat).

En önemlileri Sinop ve Boyabat düzlükleri olan ovalar, dağlarla sahil kesimi arasında büyük düzlükler halinde uzanmaktadır. Boyabat ovasını Gökırmak, Arın, Gazidere ve Asarcık düzlükleri meydana getirirken Sinop ovasını ise Erfelek, Aksaz, Sarıkum kıyı düzlükleri meydana getirmiştir. Bunların dışında Gerze ilçesindeki Çakıroğlu, Dereyeri ve Kanlıçay boyunca uzanan vadi düzlükleri de ovalara örnek teşkil

<sup>44</sup> Cenk Demir, "Kastamonu Vilâyeti Salnâmelerine Göre Sinop'un İdari ve Demografik Yapısı (1869-1903)", *Uluslararası Avrasya Sosyal Bilimler Dergisi*, Aralık 2014, C.5, S.17, s. 46.

<sup>45</sup> Coşkun Özdemir, *age.*, s. 35.

<sup>46</sup> *Sinop 1973 İl Yıllığı*, s. 11.

<sup>47</sup> Ayşe Çakmak, *Sinop Kıyı Kenti'nin Gelişimi*, (Yayınlanmamış Yüksek Lisans Tezi), Yıldız Teknik Üniversitesi Fen Bilimleri Enstitüsü, İstanbul 2009, s. 28.

<sup>48</sup> Orhan Görgün, *Okuduklarım, Gördüklerim ve Duyduklarım Sinop*, Sinop 2009, s. 12.; M. A. Ünal, *age.*, s. 7.

eder. Ayrıca Boyabat-Durağan Kızılırmak vadisi dışında başka büyük bir vadiye de rastlanmamaktadır.<sup>49</sup>

Gökırmak, Kızılırmak, Tepeçay (Paşalı Çay), Ayardin Deresi, Ayancık Çayı, Karasu Çayı, Çakıroğlu Çayı, Güzelceçay (Kanlıdere)<sup>50</sup> şehirdeki önemli akarsulardır. İl fazlaca yağış aldığından akarsu bakımından da bir o kadar zengindir.

İl içerisinde ilin 20 km batısında bulunan Sarıkum Gölü ve Çangal Ormanları içerisinde yer alan Akgöl başlıca göller arasındadır.<sup>51</sup>

Sinop'ta Hamsilos limanının 100 metre batısında aglomeralar<sup>52</sup> içerisinde meydana gelmiş olan kıyı mağarası turistik açıdan ziyaret edilen mağaralardandır. Yöredeki diğer bir mağara da Durağan'daki Buzluk Mağarası'dır. Ayancık'ta bulunan İnaltı Mağarası da bir diğer mağaradır.<sup>53</sup> Kıyı uzunluğu 175 kilometre olan ilde ayrıca birçok burun ve koy vardır. Güllüsu, Usta (İstefan), Köşk, Kayzer, Karakum, Selamet, Boztepe, Sinop, Feryat, Bozburun (Pakiyöz) ve İnceburun burunları önemli olanlardır. Sinop iç ve dış limanları, Aklıman, Hamsaroz (Hamsilos), Sarıkum ve Gürzüvet ise koy ve körfezlere örnektir.<sup>54</sup>

Karadeniz ikliminin etkisi altında olan Sinop ilinde iklim tipi yarı nemli iklim tipi olarak adlandırılır. Ortalama sıcaklık yıllık olarak 13.9 °C, ortalama yıllık yağış ise 670.0 milimetredir.<sup>55</sup> Sinop yarımadası, denize doğru önemli bir çıkıntı oluşturduğundan Karadeniz kıyısı ile Küre Dağları arasında bir plato özelliği görür. Bu sebeple de Doğu ve Batı Karadeniz kıyılarına oranla daha az yağışa maruz kalmaktadır.<sup>56</sup>

Sinop coğrafi konumu, doğal limanı, şehri koruyan surları ve tersanesiyle tarih boyunca önem arz eden şehirler arasında olmuştur. Strabon Sinop'un coğrafi özelliklerinden "Antik Anadolu Coğrafyası" adlı eserinde şöyle bahseder: "*Sinope hem*

<sup>49</sup> Türkiye İstatistik Kurumu, *Seçilmiş Göstergelerle Sinop*, Ankara 2011, s. 13.

<sup>50</sup> *Her Yönüyle Sinop*, s. 5.

<sup>51</sup> M. A. Ünal, *age.*, s. 9.

<sup>52</sup> Aglomera: Volkan bombaları ve taneciklerinin birleşerek çimentolaşmış kayaç halini alması durumu.

<sup>53</sup> Ali Uzun, "Sinop İlinin Bazı Doğal Turistik Çekicilikleri", *On Dokuz Mayıs Üniversitesi Eğitim Fakültesi Dergisi*, C. 11, S. 1, Samsun 1998, s. 7-8.

<sup>54</sup> O. Görgün, *age.*, s. 15.

<sup>55</sup> Sabri Yıldız, *Sinop ve Çevresinin Bitki Örtüsü*, (Yayınlanmamış Yüksek Lisans Tezi), İstanbul Üniversitesi Sosyal Bilimler Enstitüsü Türkiye Coğrafyası Bilim Dalı, İstanbul 2000, s. 4-19.

<sup>56</sup> Orhan Gürbüz, "Sinop Çevresinde Ekonomik Faaliyetlerin Coğrafi Esasları I", *Coğrafya Dergisi*, S. 8, İstanbul 2000, s. 95.

*doğa hem de insanlar tarafından çok güzel bir şekilde süslenmiştir. Çünkü bir yarımadanın boynu üzerinde kurulmuştur. Berzahın her iki tarafında da iç ve dış limanları ve olağanüstü iyi palamut dalyanları bulunur... Ayrıca yarımada çepeçevre dik kıyılarla çevrilidir ve bunlar arasında kaya kovukları da vardır. Su yükselince bunlar suyla dolar. Hem bu nedenle hem de kaya yüzeyinin diken gibi oluşundan ve çıplak ayakla geçmenin imkânı olmadığından buraya erişmek güçtür. Daha yukarıda kentte toprak verimlidir ve özellikle kentin dolayları çeşitli bostanlarla bezenmiştir.”<sup>57</sup>*

Ramsay, “Anadolu’nun Tarihî Coğrafyası” adlı eserinde Sinop limanını şöyle anlatır: “Bugün bile Sinop, Türk gemilerinin uğradığı bir limandır. Lâkin tarihteki büyük ehemmiyetini izah etmek için bu sebepler kâfi değildir. Eğer şark ticaretinin limanı olmamış olsaydı şimdi olduğu gibi birçok tarihî efsanelerin olmazdı... Mazakayı (son zamanların Kayserisini) geçerek Fırtan ve Tyanadan<sup>58</sup> geleni Clicia<sup>59</sup> geçidini aşan yollar hep Sinoba teveccüh ederler.”<sup>60</sup>

Şehrin surları, kalesi ve kale kapılarından ayrıntılı olarak bahseden Evliya Çelebi şehrin kale içi ve dışında 24 mahalleden oluştuğunu, bu mahallelerin içinde Hristiyan mahallelerin de olduğunu anlatır.<sup>61</sup> Evliya Çelebi’nin, 17. yüzyılın ortalarında yani 1641 tarihli Avâriz defterine yakın bir dönemde Sinop’a geldiği düşünülmektedir.<sup>62</sup> 1641 tarihli Avâriz defterine göre Sinop’ta Meryem Ana, Aya Nikola, Ayakluca Kilise, Balat

<sup>57</sup> Strabon, *age.*, s.23.

<sup>58</sup> Tyana: Antik Tyana Ören yeri Niğde’nin Bor İlçesi, Kemerhisar kasabasıdır.

<sup>59</sup> Cilicia: Kilikya

<sup>60</sup> W.M. Ramsay, *Anadolu’nun Tarihî Coğrafyası*, (çev. Mihri Pektaş), İstanbul 1960, s. 27-28.

<sup>61</sup> Evliyâ Çelebi, *Evliyâ Çelebi Seyahatnâmesi*, (Hazırlayanlar: Zekeriya Kurşun, Seyit Ali Kahraman, Yücel Dağlı), 1998, C. 2, s. 43; Süreyya Eroğlu, A. Alev Direr Akhan, “Seyahatnameler’de Sinop”, *Atatürk Üniversitesi Sosyal Bilimler Enstitüsü Dergisi*, 17(1), 2013, s. 262. Eserde ilgili bölüm şu biçimde aktarılmıştır: “... *Ve bu kal’a-i Sinop, şehri Samsun’un garb tarafındadır. Sinop ile Samsun’un arası dört merhale yerdir. Ve kal’ası bir püşte-i âli üzere üç kat Şeddâdî rıhtım Kayser-ı Rûm oğlu Sinopa nâm kralın binâsıdır. Ammâ gâyet sedd-i metîn kal’a-i sengîndir. Dâiren-mâdâr cirmi (?) adımdır ve cümle (?) kulle ve altı bin altı yüz bedendir ve cümle (?) kapudur. Evvelâ Kum kapusu ve Meydân kapusu ve Tershâne kapusu ve Yenicekapu ve Tabahâne kapusu ve İçhisarın Lonca kapusu cihânnümâdır. Ve Uğrunkapu ve aşağı kal’ada Deniz kapusu. Bu merkûm kapuların cümlesi ikişer kanatlı demir kapulardır kim her biri birer bâb-ı Kahkaha’dır ve bu kal’a bir düz yirde vâkı’ olup iki cânibin deryâ döğer ve bu kal’anın eşkâli şekli murabba’dan tûlânice vâkı olmuştur. Ammâ Bozdepe dağından nazar etsen gemi alboratası kesiminde üç kat bir gûne kal’a-i metîndir. Dizdârı kal’anın top menzilinden ba’id giderse şehirlilerin ellerinde olan hatt-ı şerîfleri mücebince dizdârı katl etmeğe me’mûrlardır. Ol hayfden fakîr-İ dizdâr bir top menzilinden ba’id gitmeğe kâdir değildir. Cümle altı yüz müsellağ ve şecî’ ve bahâdır neferâtları vardır. Sene (?) târihinde Sultân Ahmed Hân asrında bu kal’ayı Kazak-ı Ak ale’l-gafle bir şeb-i muzlimde nerdübânlar ile serika edüp Vezîria ‘zâm Nasîf Paşa bu Sinop kal’asının küffâr aldugun Ahmed Hân’a i lâm etmeyüp ketm etdiğiçün katl olundu. Ba’dehü bu kal’ayı küffârdan halâs edüp elli kul dahi aşağı kal’aya koyup bin kantar barud-ı siyâh ve sagîr ü kebir bin pâre top koyup cümle âlât-ı cebehânesi ve gûnâ-gûn âlât-ı silâh-ı gûnâ-gûnlar ile müzeyyen etdiler. Ol asrdan berü her şeb ikişer yüz âdem bölükbaşılı ve çavuşlarıyla tâ sabâha dek dîdebân ve nigezbân ve gafîrlük edüp ba’de’t-tabl ve nefîr nevbetçiler feryâd ederler.”*

<sup>62</sup> M. A. Ünal, *age.*, s. 346.

Kilise, Aya Konstantin ve Arap adında 6 Rum mahallesi bulunmaktadır. Bu mahallelerde toplamda 202 hane vardır.<sup>63</sup>

Zengin bir orman varlığına sahip olan şehir, orman ürünleri bakımından da bir o kadar zengindir. Kayın, çam ve köknar ormandaki başlıca türleri oluşturmaktadır. Şehirdeki zengin orman varlığı, ilkçağdan beri her devirde, Sinop'ta tersane bulunmasının en büyük nedenidir.<sup>64</sup> Sinop korunaklı surları ve önemli bir liman şehri olmasının yanında Osmanlı devrindeki önemli bir özelliği de her türlü geminin yapımına imkân sağlayan tersanesinin olmasıdır. Özellikle yelkenli gemilerden buharlı gemilere geçiş sırasında bu durum daha bir ehemmiyet kazanmıştır.<sup>65</sup>

İbn Battûta ise Beylikler döneminde yazdığı seyahatnamesinde Sinop'un bazı coğrafi özellikleri ve tarihi yapısına şu şekilde değinmiştir: "... Ahî Nizâmeddîn'in tekkesinden ayrıldıktan sonra Sanûb'a [Sinop] yöneldik. Burası gayet kalabalık ve büyük bir şehirdir. Güzellik ve sağlamlık bir arada. Doğu yönü hariç, çepeçevre denizle kuşatılmış. Doğuda bulunan tek kapısından da hükümdarın izniyle girilebilir... Bu yüksek mekanda yetişen meyvelerin çoğu üzüm ve incirdir. Ama sarp olduğu için çıkmak kolay değildir oraya. Bu muntıkada on bir civarında Rum kasabası vardır. Hepsi de Müslümanların egemenliği altındadır... Sinop'un büyük camii, gördüğümüz mabetlerin en güzelleri arasındadır. Tam ortada bir su havuzu vardır. Bu havuzun üzerine, dört ayağa istinat eden bir kubbe oturtulmuş. Her ayak, iki mermer sütunla beraberdir. Üst tarafta ise ahşap merdivenle çıkılan bir mahfil bulunuyor. Bu mabedi, Sultan Alâeddîn-i Rûmî'nin oğlu Pervâne yaptırmıştır."<sup>66</sup>

Sinop ilinin nüfusuna değinecek olunursa 2016 yılı verilerine göre nüfus, 205.478'dir. Bu sayı ile Sinop, 81 ilden 72. sıradadır.<sup>67</sup> İlçelerin nüfusları toplamını şöyle sıralayabiliriz: Merkez 61.708, Boyabat 44.035, Gerze 23.068, Ayancık 22.728, Durağan 18.318, Türkeli 14.308, Erfelek 11.211, Dikmen 5.181, Saraydüzü 4.921.<sup>68</sup>

<sup>63</sup> M. A. Ünal, *age.*, s. 96.

<sup>64</sup> M. A. Ünal, *age.*, s. 8-9.

<sup>65</sup> K. Tuncer Çağlayan, "İngiliz Konsolosluk Belgelerinde Sinop (1841-42)", *Karadeniz İncelemeleri Dergisi*, (18):50, 2015, s. 50.

<sup>66</sup> İbn Battûta, *age.*, s. 442.; Fulya Üstün Demirkaya, Ömer İskender Tuluk, "Eflatun'un 'Kurbağası' Sinope'den Sinop'a: Kaynaklara Göre Sinop Kentinin Fiziksel Gelişimi", *ODTÜ Mimarlık Fakültesi Dergisi*, 2012, s. 55.

<sup>67</sup> Mutlu Kaya, Cevdet Yılmaz, "(Yaşlı, Mutlu, Huzurlu İl) Sinop'un Nüfus Özellikleri", *Doğu Coğrafya Dergisi*, S.38, Samsun 2017, s. 141.

<sup>68</sup> <http://tuik.gov.tr> (E.T:30.11.2018)

#### 1.4. İlin Siyasi Bölümleri

Sinop ilinin merkez dahil olmakla birlikte 9 ilçesi bulunmaktadır.

**Merkez İlçe:** Merkez ilçeye bağlı köyler şunlardır: Abalı, Ahmetyeri, Akbaş, Alasökü, Aloğlu, Avdan, Bektaşğa, Bostancılı, Çakıldak, Çiftlik, Çobanlar, Demirci, Dibekli, Dizdaroğlu, Erikli, Eymir, Fidanlık, Göller, Göllü, Hacıoğlu, Kabalı, Karapınar, Kılıçlı, Kirençukuru, Korucuk, Kozcuğaz, Lala, Melikşah, Mertoğlu, Oğuzeli, Ordu, Osmaniye, Sarıkum, Sazlı, Sinecan, Şamlıoğlu, Tangaloğlu, Taşmanlı, Taypaklı, Tıngıroğlu, Uzungürgen, Yalı.

**Ayancık:** Ayancık ili Orta Karadeniz’de bulunan Sinop’un ilçesidir. Doğusunda Erfelek, batısında Kastamonu’nun Çatalzeytin ve Devrekani ilçeleri, kuzeyinde Karadeniz, güneyde ise Taşköprü ve Boyabat ilçeleri yer alır. Denizden yüksekliği 10 metredir.<sup>69</sup> Ayancık ilçesine bağlı köyler şunlardır: Abdulkadir, Ağaçalı, Akçakese, Akören, Aliköy, Armutluyazı, Aşağıköy, Avdullu, Aygördü, Babaçay, Babaköy, Bahçeli, Bakırlı, Bakırlızaviye, Belpınar, Büyükdüz, Büyükpınar, Çamyayla, Çaybaşı, Çaylıoğlu, Davutlu, Dedeagaç, Dereköy, Dibekli, Doğanlı, Dolay, Erdemli, Erikli, Fındıklı, Göldağı, Gölköy, Gürpınar, Gürsökü, Hacılı, Hacıoğlu, Hatip, Hüseyinbey, İnaltı, Kaldırayak, Karakestane, Karapınar, Kestanelik, Kızılcakaya, Kozcuğaz, Kozsökü, Köseyakası, Kurtköy, Kütükköy, Maden, Mestan, Mustafakemalpaşa, Ortalık, Otmanlı, Ömerdüz, Pazarcık, Sofu, Söküçayırı, Sulusökü, Tarakçı, Tepecik, Tefikiye, Topağaç, Türkmen, Uzunçam, Ünlüce, Yarenler, Yemişen, Yenice, Yenigüler, Yeşilyurt, Zaviye.

**Boyabat:** Denizden yüksekliği 115 metre olan ilçenin doğusunda Durağan ilçesi, güneyinde Çorum’un Kargı ilçesi, batısında Kastamonu’nun Taşköprü ilçesi, kuzeyinde ise Ayancık ve Gerze ilçeleri vardır. Yüzölçümü 1793 km<sup>2</sup> dir.<sup>70</sup> İlçeye bağlı köyler şunlardır: Akçakese, Akyörük, Alibeyli, Ardıç, Arıoğlu, Aşağı Seyircek, Aşıklı, Aydoğan, Bağlıca, Bayamca, Bektaş, Bengübelen, Benişli, Binerli, Boyalı, Bölüklü, Bürüm, Büyükkaraağaç, Cemallettin, Curguşlar, Çaltu, Çarşak, Çatpınar, Çattepe, Çaybaşı, Çeşnigir, Çorak, Çukurhan, Çulhalı, Dağtabaklı, Darıözü, Daylı, Dereçatı, Dodurga, Doğrul, Doğuca, Düzkaraağaç, Edil, Eğlence, Ekinören, Emiroğlu, Engilekin, Erkeç, Esengazili, Esentepe, Gazidere, Gazideretabaklı, Gökçeagaçsakızı, Gökçukur,

<sup>69</sup> Sinan Cenbeloğlu, Mehmet Cenbeloğlu, *Sinop İli Yakın Çevre İncelemeleri*, Ankara 1972, s. 26.

<sup>70</sup> S. Cenbeloğlu, M. Cenbeloğlu, *age.*, s. 33-34.



Göve, Günpınar, Hacıahmetli, Hamzalı, Ilıca, İmamlı, İsaoğlu, Kadınlı, Karacaören, Karamusalı, Kartaloğlu, Kavacık, Kayaboğazı, Kavak, Kuzören, Kuyucakpınar, Keseköy, Kılıçlı, Koçak, Killik, Kovaçayır, Kozanlı, Kozkule, Köprücek, Kurusaray, Kurtlu, Maruf, Maruf Alınca, Muratlı, Mahmutlu, Oğlakçılar, Okçumehmetli, Osmanköy, Ömerköy, Ören, Paşalıoğlu, Pirefendideresi, Salar, Sarıağaççayı, Sarıyer, Şıhlar, Şıhlı, Taşhanlı, Tekke, Tırnalı, Uzunçay, Yabanlı, Yaylacık, Yazıköy, Yenicamili, Yenikayalı, Yeni Mehmetli, Yeşilköy, Yeşilçam, Yeşilyurt, Yeniköy, Yukarı Seyircek, Yeşilyörük.

**Dikmen:** Sinop'un gelişmekte olan bir ilçesidir. Denizden yüksekliği 200 metredir.<sup>71</sup> İlçenin köylerini şöyle sıralayabiliriz: Akçakese, Bucak, Büyükdağ, Büyükkızık, Çanakçı, Çevikli, Çukurcaalan, Dağköy, Dudaş, Dumanlı, Göllü, Görümcek, Kadıköy, Karaağaç, Karakoyun, Kerim, Kuzalan, Küçükkızık, Küplüce, Saray, Şeyhhüseyin, Üçpınar, Yakuplu, Yaykın, Yaylabeyi, Yeniköy, Yukarıçekmez, Yumaklı.

**Durağan:** Durağan ilçesinin köyleri şunlardır: Akbel, Akçaalan, Akçabük, Akpınar, Alpaşalı, Alpuğan, Aşağıalınca, Aşağıkaracaören, Ayvacık, Başağaç, Bayat, Beyardıç, Beybükü, Boyabükü, Boyalıca, Cevizlibağ, Çaltucak, Çamlıca, Çampaşasakızı, Çandağı, Çayağzı, Çerçiler, Çorakyüzü, Çöve, Dağdelen, Dereli, Emirtolu, Erduası, Erenköy, Gökçebelen, Gökdoğan, Gölalan, Gölgerişi, Güngören, Gürpınar, Hacımahmutlu, Hacıoğlu, İncir, Kaplangı, Karagüney, Karataş, Kavaklı, Kemerbahçe, Kılıçaslan, Kızılcapelit, Kirencik, Köklen, Köseli, Kuz, Kuzuluk, Olucak, Olukbaşı, Ortaköy, Salarkolu, Sarıkadı, Sarıyar, Sarnıkalcı, Sofular, Ulupınar, Uzunöz, Yağbasan, Yalnızkavak, Yanalak, Yandak, Yassıalan, Yemişen, Yeniköy, Yeşilkent, Yeşilyurt, Yukarıkaracaören.

**Erfelek:** İlçenin yüzölçümü 410 km<sup>2</sup> dir. Doğusunda Sinop merkezi, güneyinde Boyabat, batıda Ayancık ilçesi, kuzeyde ise Karadeniz ile çevrilidir. Denizden uzaklığı 17 kilometre, denizden yüksekliği ise 200 metredir.<sup>72</sup>

İlçeye bağlı köyler şunlardır: Abdurrahmanpaşa, Ahmetmuhipdınaras, Akcaçam, Akcasöğüt, Avlağasökü, Aydınlar, Balıfakı, Başaran, Çayırköy, Dağyeri, Değirmencili, Dereköy, Emirhalil, Gökçebel, Gümüşsuyu, Güven, Hacılar Hamidiye, Hasandere,

<sup>71</sup> O. Görgün, *age.*, s. 227.

<sup>72</sup> [www.erfelek.bel.tr](http://www.erfelek.bel.tr) (E.T: 30.11.2018)

Himmetođlu, Horzum, Hürremşah, İncirpınarı, İnesökü, Kaldırayak, Karacaköy, Kazmasökü, Kızılcaelma, Kızılcaot, Kirazlık, Kurcalı, Mescitdüzü Meydan, Ormantepe, Salı, Sarıbođa, Selbeyi, Sođucalı, Sorgun, Şerefiye, Tatlıca, Tekke, Tombul, Veysel, Yeniçam, Yeniköy.

**Gerze:** İlçenin yüzölçümü 1070 kilometredir. Doğusunda Samsun ilinin ilçesi Alaçam, güneyinde Durađan ve Boyabat ilçeleri, batısında Ayancık, Erfelek ve Merkez ilçeleri, kuzeyinde ise Karadeniz’le çevrilidir.<sup>73</sup> Gerze ilçesine bađlı köyler şunlardır: Abdalođlu, Acısu, Akgüney, Akkıraç, Altınyayla, Başsökü, Belören, Bolalı, Boyalı, Boyalıca, Çađlayan, Çakallı, Çırnık, Gürsökü, Güzelyurt, Hacıselli, Hıdırlı, Hızırçayı, Kabanlar, Kahramaneli, Karlı, Kızılcalı, Kirençukuru, Kuzsökü, Mahmuttırı, Pirahmet, Sarımsak, Sarıyer, Sarnıç, Sazak, Sorkun, Şeyhli, Tatlıcak, Tepealtı, Tokuşlar, Türkmen, Türkmenliođlu, Yakadibi, Yamacık, Yaykıl, Yenikent, Yuvalı.

**Saraydüzü:** İlçeye bađlı köyler: Akbelen, Arım, Asarcıkcamili, Asarcıkacıköy, Asarcıkkayalı, Asarcıkkazaklı, Aşaađıakpınar, Avlucaköy, Bahçeköy, Bahşaşlı, Başekin, Cumakayalı, Cumaköy, Cumatabaklı, Çalpınar, Çampaşalı, Çorman, Fakılı, Göynükören, Hacıçay, Hanođlu, Karaçaygöleti, Korucuk, Tepeköy, Uluköy, Yalmansaray, Yaylacılı, Yenice, Yukarıakpınar, Yukarıarım, Zaimköy.

**Türkeli:** İlçenin yüzölçümü 421 km<sup>2</sup>’dir. Doğusunda Ayancık, güneyi ve batısında Kastamonu ili, kuzeyinde ise Karadeniz bulunur.<sup>74</sup> İlçeye bađlı köyler şunlardır: Akçabük, Alagöz, Ayaz, Çatakgeriş, Çatakgüney, Çatakörencik, Direkli, Düz, Düzler, Gaziler, Gencek, Gökçealan, Gündođdu, Güzelkent, Hacı, Hamamlı, Işıklı, Karabey, Kayabaşı, Keş, Kuşçular, Kuz, Oymayaka, Sarmaşık, Satı, Sazkışla, Taçahmet, Taşgüney, Turhan, Yapraklı, Yazıcı, Yeşiloba, Yusufu.

<sup>73</sup> S. Cenbelođlu, M. Cenbelođlu, a.g.e., s.50.

<sup>74</sup> S. Cenbelođlu, M. Cenbelođlu, a.g.e., s.58-59.

### 1.5. Adı Deęiřtirilen Yerleřim Birimleri

Yer adları hassas yapıları sebebi ile zaman ierisinde bazı mdahalelerle karřılařmakta ve deęiřime uęramaktadır. alıřmamızda konu edilen ilelerdeki bazı yer adlarının deęiřtirildięi tespit edilmiřtir. Bu yer adları řu řekilde belirtilebilir:

Merkez – Kılılı Ky → **Kılınlı Ky** (Eski)

Erfelek – Yeniam Ky → **Kusuri Ky** (Eski)

Erfelek – Akasgt Ky → **Kenot Ky** (Eski)

Erfelek – Mescitdz Ky → **Mescitky Ky** (Eski)

Gerze – Altınyayla Ky → **Altunyayla Ky** (Eski)

Gerze – Belren Ky → **Belveran Ky** (Eski)

Gerze – Yuvalı Ky → **Numaniye Ky** (Eski)

Gerze – řeyhli Ky → **řıhlı Ky** (Eski)

## İKİNCİ BÖLÜM

### YERADBİLİM

#### 2.1. Adlandırma

Türkçede 1. Bir kimseyi, bir şeyi anlatmaya, tanımlamaya, açıklamaya, bildirmeye yarayan söz, isim. 2. Herkesçe tanınmış veya işitilmiş olma durumu, ün, nam, şöhret. 3. Anılacak değer, önem. 4. Dlb. İsim.<sup>75</sup> anlamlarını taşıyan *ad* kavramına farklı dillerde de farklı anlamlar yüklenmiştir. *İsm*<sup>76</sup> Arapça, *nâm*, *ism*<sup>77</sup> Farsça, *nom*<sup>78</sup> Fransızca, *name*<sup>79</sup> Almanca, *name/noun*<sup>80</sup> İngilizce, *ónoma*<sup>81</sup> Grekçe dillerinde ad kelimesinin karşılıklarıdır. Farsça *nâm* sözcüğü de ün, şöhret, itibar, şan anlamlarına gelen *reputation*, *fame*, *renown* kelimeleriyle açıklanmıştır.<sup>82</sup>

Adlandırma, insanın geçmişten bugüne süregelen en doğal faaliyetlerinden biridir. İnsanlar doğada gördükleri veya görmedikleri, etkileşim içinde buldukları her şeye ad verme ihtiyacı hissetmiş ve bunu içinde bulunduğu sosyal-kültürel durumla birlikte konuştuğu dilin malzemesini kullanarak yapmıştır. Acıpayamlı bu durumu şu şekilde ifade eder: “*Ad verme olgusu, insanla beraber doğmuş, onunla birlikte yaşantısını sürdürmüş, tarih boyunca evrimleşerek basit bir ad verme olgusu durumundan çıkararak, her topluluk ve toplumun yapı ve anlayışına uygun bir şekilde çok aşamalı, her aşaması sayısız gelenek, görenek ve uygulamalardan oluşan dev bir folklor olayı durumuna dönüşmüştür.*”<sup>83</sup> Bir toplumu oluşturan bireylerin ortak malı olan adlandırma olayı, adların ortaya çıkışında temeli oluşturmakta ve ortaya çıkan adlar ise adbilim tarafından ele alınmaktadır.

<sup>75</sup> Türk Dil Kurumu, *Türkçe Sözlük*, Ankara 2005, s. 17.

<sup>76</sup> Serdar Mutçalı, *Arapça-Türkçe Türkçe-Arapça Sözlük (Alfabetik)*, İstanbul 2007, s. 258.

<sup>77</sup> Mehmet Kanar, *Türkçe-Farsça Sözlük*, İstanbul 2007, s. 12-566.

<sup>78</sup> Pars Tuğlacı, *Büyük Türkçe-Fransızca Sözlük*, İstanbul 2006, s. 15-363.

<sup>79</sup> Milliyet, *Almanca/Türkçe Büyük Sözlük*, İstanbul 1990, s. 292-384.; Yaşar Önen, Cemil Ziya Şanbey, *Almanca-Türkçe Sözlük*, (Baskıya hazırlayan: Vural Ülkü), Ankara 1993, C. 1, s. 712.

<sup>80</sup> Redhouse, *İngilizce-Türkçe Sözlük*, İstanbul 1997, s. 647-664.

<sup>81</sup> Henry George Liddell, Robert Scott, *Greek-English Lexicon*, Oxford 1883, s. 1056.

<sup>82</sup> Francis Joseph Steingass, *Persian-English Dictionary*, 5. Baskı, Londra 1963, s. 1378.

<sup>83</sup> Orhan Acıpayamlı, “Türk Kültüründe ‘Ad Koyma Folkloru’nun Morfolojik ve Fonksiyonel Yönlerden İncelenmesi”, *IV. Milletlerarası Türk Halk Kültürü Kongresi Bildirileri*, C. IV, Ankara 1992, s. 1.; bk. Sedat Veyis Örnek, “Türk Folklorunda Ad Seçme ve Ad Koyma”, *Boğaziçi Üniversitesi Halkbilimi Yıllığı*, İstanbul 1975, s. 101-112.; Sosyolojik yönden bk. Mehmet Eröz, “Sosyolojik Yönden Türk Yer Adları” *Türk Yer Adları Sempozyumu Bildirileri*, Ankara 1984, s. 43-53.; bk. Nail Tan, “Türkiye’de Yer Adları Verilirken veya Değiştirilirken Neler Esas Alınmalıdır?”, *Türk Yer Adları Sempozyumu Bildirileri*, Ankara 1984, s. 279-283.

## 2.2. Adbilim

Adları inceleyen ve dilbilimin bir alt dalı olarak görülen adbilimin çalışma alanı oldukça geniştir. Canlı cansız etrafımızda gördüğümüz her şeyin bir adı olduğunu düşünürsek adbilimin kapsayıcılığı da bu bağlamda ortaya çıkmaktadır. Doğan Aksan'a göre adbilim adı altında gözden geçirilebilecek olan dil çalışmaları başlıca iki grupta toplanabilir:

*1. Anlambilimle yakınlığı olan, ancak yöntem bakımından ondan ayrılan ve sözcük-kavram ilişkisine önem veren bilim dalı. Bu daldaki çalışmalarda herhangi bir kavramdan (örneğin güzellik, balık, zaman) hareket edilerek bu kavramın herhangi bir dilde nasıl anlatım bulduğu ve anlatımda hangi etkenlerin rol oynadığı incelenir. Bu alana geniş adbilim adını verebiliriz. Çünkü ele alınan sözcükler genellikle dilbilgisinin de ad (substantivum) sayılan öğelerdir ve bu bilimin bu türü doğrudan doğruya adlara yönelir.*

*2. Genellikle her dilde özel ad sayılan öğeler üzerinde duran ve özel adları kökenbilgisi, tarihsel gelişme yönünden ve çeşitli dil ve kültür sorunları açısından inceleyen bilimdir. Yer adları üzerinde duran dalı (yeradbilim, toponymie ya da toponomastique) olduğu gibi, kişi adları, coğrafya adları üzerinde çalışan dalları da vardır.<sup>84</sup>*

Çalışmamızda, adbilimin (onomastik) yer belirten özel adları inceleyen alt dalı olan yeradbilimin özellikleri ışığında, incelenecek bölgenin tarihi ve coğrafi özellikleri de göz önünde bulundurularak yer adları aydınlatılmaya çalışılacaktır.

## 2.3. Yeradbilim

Yer adı verme olayı insanlık tarihinin başından beri süregelen bir süreçtir. Adlandırma tarihinin, toplulukların günlük yaşamı ve ekonomisi için büyük önem taşıyan avlanma faaliyetleri içinde avlanılacak yerlere ad vermeleriyle başladığı kabul edilmektedir.<sup>85</sup> Yeradbilim, etimolojik, tarihî ve coğrafi bilgiyi de kullanarak yerleşme adları ve diğer coğrafi adlar şeklinde iki büyük gruba ayrılabilir olan yer adlarını yapı, işlev ve anlam bakımlarından sınıflandırma çalışmaları şeklinde tanımlanabilir.<sup>86</sup> Başka bir

<sup>84</sup> Doğan Aksan, *Her Yönüyle Dil (Ana Çizgileriyle Dilbilim)*, Ankara 1995, C. 1, s. 32.

<sup>85</sup> Naftali Kadmon, *Toponymy The Lore, Laws and Language of Geographical Names*, Newyork 2000, s. 4.

<sup>86</sup> Levent Kurgun, *Denizli İli Yer Adları*, (Basılmamış Doktora Tezi), Pamukkale Üniversitesi Sosyal Bilimler Enstitüsü Türk Dili ve Edebiyatı Anabilim Dalı, Denizli 2002, s. 5.

deyişle yeradbilim yer adlarının dilsel evrimi (etimolojisi) ve adların arkasındaki sebep (tarihsel ve coğrafi yönler) ile ilgilidir.<sup>87</sup>

Toponymie terimi toprak manasına gelen tôpos (τόπος) ile ad manasına gelen onoma (ὄνομα) kelimelerinden meydana gelmiştir.<sup>88</sup> Kadmon da toponimi teriminin Yunanca *topos* ve *onyma* kelimelerinden oluştuğunu ve bu bilim dalının tamamen teorik, bilimsel veya pratik, uygulamalı olarak yer adlarının tüm yönleriyle ilgilenen bir disiplin olduğunu belirtmektedir.<sup>89</sup> Terim aynı zamanda yer adı ya da bir bölgede mevcut yer adları anlamlarına da geldiğinden bu bilim dalı için toponomastik ve toponimiya terimleri de işletilmektedir.<sup>90</sup>

### 2.3.1. Yeradbilimin Bilim Dalları Arasındaki Yeri

Yeradbilim, çalışma alanı itibariyle birçok bilim dalı ile ilişki içindedir. Bu bilim dallarının başında tarih ve coğrafya gelmektedir. Tarih boyunca gittikleri her coğrafyada kendilerinden sonrakilere bir iz bırakan topluluklar, yer adları vasıtasıyla bulunduğumuz zaman ile aramızda bir köprü olmuştur. Bu nedenle tarih ve coğrafya bilimleri içerisindeki çalışmalar yer adlarından faydalanmadığı sürece fikrimizce eksik kalacaktır.

Yer adlarının temelini insan ve doğa oluşturur. Tarihin en büyük parçası olan insan, tarihi süreç içerisinde etrafını algılayabilmek, benzer yerleri birbirinden ayırabilmek ihtiyacı hissetmiş ve bu sebeple çeşitli adlandırmalar yaparak bu ihtiyacını karşılamıştır. Tarih bilimi de bu noktada yaptığı araştırmalarda, yer adlarından ayrı bir yol izlememelidir.

Coğrafyanın insan üzerindeki etkileri<sup>91</sup> yer yer hala tartışılan bir konu olsa da bu durumu tamamen yok saymak yanlış olur. Bireyin ruhsal yapısını ve davranış özelliklerini etkileyen coğrafyası yine bireyin yaşadığı yerle bağlantısını kurma eyleminin sonucu olan yer adı verme olayını da fikrimizce etkilemiştir. Coğrafya

<sup>87</sup> “Toponymy” [www.britannica.com](http://www.britannica.com) (ET: 10.02.2019)

<sup>88</sup> H. Reşit Tankut, *Güneş-Dil Teorisine Göre Toponomik Tetkikler*, İstanbul 1936, s. 4. Tankut, Türkçe tepe kelimesi ile tôpos kelimesi arasında bir bağlantı kurmuştur. Tepe kelimesinin Eski Türkçede *töpi*, *töpi*, *depe*, *tübe*, *tebe*, *töbö* gibi şekilleri de görülür. Bk. A. Von Gabain, *Eski Türkçenin Grameri*, (çev. Mehmet Akalın), Ankara 1988, s. 301.; Hasan Eren, *Türk Dilinin Etimolojik Sözlüğü*, Ankara 1999, s. 402.

<sup>89</sup> N. Kadmon, *age.*, s. 3.

<sup>90</sup> L. Kurgun, *age.*, s. 4-5.

<sup>91</sup> Bk. Hayati Doğanay, *Coğrafya'ya Giriş 1 Genel ve Fizikî Coğrafya*, Erzurum 2003, s. 24-26.

biliminde *yer*, yani *nerede* sorusunun cevabı ilmin temelini oluşturmaktadır.<sup>92</sup> Bu bilimin en önemli gereci olan haritalarda bulunan yer adları da coğrafya bilimi ile yeradbilimin ve aynı zamanda tarih biliminin de ne kadar iç içe olduğunu göstermektedir.

Yeradbilimin tarih ve coğrafya bilimlerinden sonra dilbilim ile olan yakın ilişkisine de değinmek gerekmektedir. Dilbilim, dilin bütün genel ve özel niteliklerini, yani herhangi bir dile, bir dil öbeğine özgü ya da bütün dillerde görülen özellikleri, dil olaylarını araştırma konusu edinen, dilin ortak ya da tek özelliklerini inceleyen, konuları birçok bilim dalları ile ilişkili ve geçişme halinde bulunan, geniş çerçeveli bir bilimdir.<sup>93</sup> Yer adları da buldukları dilin kelime varlığına dahil olduklarından doğal olarak dilbilimin inceleme alanına da girmekte ve yer adlarının yapısı konusundaki sorulara dilbilim aracılığıyla yanıt alınabilmektedir.<sup>94</sup> Yine de yalnızca coğrafya ve tarih bilimi yeterli olmayacağı gibi yer adlarını yalnızca dilbilim ile açıklamak da doğru olmayacaktır.

Yeradbilim her ne kadar bahsi geçen bilimlerle ilişki içerisinde olsa da onu özünde müstakil olarak değerlendirmemiz için bazı özellikler barındırmaktadır.

İlk olarak üzerinde durulması gereken özelliği, yer adlarının birer özel ad olmasıdır. Yer adları yalnızca bir yeri işaret eder ve diğer leksik birimler<sup>95</sup> gibi birden fazla anlam barındırmaz, sözlüklerde yer almazlar. Yapısı bakımından bakıldığında ise tüm yer adları, *geçici tamamlayıcı*, *asıl ad* ve *coğrafi terimden*<sup>96</sup> oluşmakta ve bu, yer adlarının dil bilimsel bağlamda kelime gruplarından oluştuğunu göstermektedir. Diller arası tercümelerinde de özel ad olarak işletilmelerinden dolayı yer adındaki asıl ad parçası aynı kalacak şekilde yalnızca geçici tamamlayıcı ve coğrafi terimin tercümesi yapılabilmektedir. Bir diğer özelliği olarak da yer adlarının insanlar tarafından öğreniminin farkına varılmadan olması durumudur. İnsanlar yer adlarını ihtiyaç halinde öğrenmektedirler. Bu durum yer adlarının hafızalarda kalma süresini kısaltmıştır. Yer adlarının kullanılmaya başlandıktan sonraki süreçte fonetik değişikliklere kolayca

<sup>92</sup> H. Doğanay, *age.*, s. 97.

<sup>93</sup> D. Aksan, *age.*, s. 24.

<sup>94</sup> L. Kurgun, *age.*, s.6.

<sup>95</sup> Leksik birimlerden kasıt sözlük birimleridir. Sözlük birimleri kavram yani cins ad belirtirler ve belirttikleri kavramın bütününe kapsarlar. Yer adları ise tek bir yeri işaret ederler. Yani özel adlardır. Bk. Levent Kurgun, "Özel Adlar ve Sözlük Birimleri Üzerine", *Türk Dünyası İncelemeleri Dergisi*, İzmir 2011, s. 293-307.

<sup>96</sup> Yer Adlarının Yapısı bölümünde değinilecektir.

uğruyor olması da başka bir özelliğidir. Değişiklikler, adın ilk halinin belirlenebilmesini olumsuz yönde etkilemektedir.<sup>97</sup>

Yer adlarının oluşturulmasında içinde bulunulan toplumun da önemli bir etkisi vardır. Yer adı verilirken de bu durum göz önünde bulundurulduğunda yeradbilimin halkbilim ile olan ilişkisine değinmek gerekmektedir.

Yer adlarına bakıldığında insanların yaşadıkları yerleşim mekanlarıyla ilgili yarattığı ve dilden dile aktardığı anlatılarla, inançlarla, söylemlerle yaşadıkları mekanlara kendilerinden bir şeyler katarak onları içselleştirdikleri söylenebilir.<sup>98</sup> Toplumların ortak geçmişinde ad verme geleneğinin görüldüğü destanlar, yer adları etrafında oluşan halk şiirleri ve halk hikayeleri yer adlarının nasıl oluştuğu konusunda önemli veriler sunmaktadır. Basit bir adlandırma olarak nitelendirilemeyecek kadar toplum ürünü olan yer adları bu bağlamda geçmişi aydınlatmamızda bizlere büyük katkı sağlamaktadır.

İnsanlığın ortak mirası olan yer adlarının tesadüfi oluşumlar olmadığı, bilinçli izler taşıdıkları açık bir şekilde görülmektedir. Bu nedenle üzerinde önemle durulması gereken bir konu olan yer adlarını derleyip incelerken de bu önem göz ardı edilmemelidir. İncelemelerde konu edilen bilim dallarıyla birlikte yine yeradbilimin ilişki içerisinde olduğu sosyoloji, psikoloji gibi bilim dallarından da yararlanmak yer adlarının kavranmasında yol gösterici olmaktadır. Bu bilim dallarından faydalanılırken yer adlarını diğer kelimelerden ayıran noktaları da göz önünde tutarak yeradbilimin yöntemleri doğrultusunda bir inceleme gerçekleştirilmelidir.

### 2.3.2. Yer Adlarının Yapısı

Yer adları, dilde mevcut halde bulunan sözcüklerle oluşturulur ve birer özel ad<sup>99</sup> olarak işletilirler. Bu nedenle yer adlarını oluşturan kelimeleri sözlük anlamlarından bağımsız olarak düşünmek gerekmektedir.

Tek görevi yer bildirmek olan yer adlarının bu özelliği, onun temel anlamının ve yan anlamlarının olmadığı da bir göstergesidir. Yer adının ancak çağrışım

<sup>97</sup> Ayrıntılı bilgi için bk. L. Kurgun, *age.*, s.7-10.

<sup>98</sup> Tuğçe Işıkhân, *Gaziantep Yer Adlarının Halkbilimi Bakımından Değerlendirilmesi*, (Basılmamış Yüksek Lisans Tezi), Gazi Üniversitesi Sosyal Bilimler Enstitüsü Türk Halkbilimi Anabilim Dalı, Ankara 2008, s. 2.

<sup>99</sup> bk. Levent Kurgun, "Özel Ad-Cins Ad Hakkında", *Modern Türklük Araştırmaları Dergisi*, C. 7, S. 2, Ankara 2010, s. 102-110.



anlamlarından ve duygu anlamından söz edilebilir. Bunlar da sözcükle değil kavramla olan ilişkilerden kaynaklanır.<sup>100</sup> Örnek vermek gerekirse incelediğimiz Sinop İli'nin Merkez İlçesi'nde bulunan Kabalı Köyü sözlüklerde madde başlığı olarak bulunmadığından yan ve temel anlamlarından da söz etmek mümkün olmamaktadır. Buna karşılık bir şekilde Kabalı Köyü ile ilişkide bulunan kişiler için bu orun<sup>101</sup> adı farklı çağrışımlar ya da duygu değerleri içerebilmektedir.

Yer adları her ne kadar bulunduğu dile ait olsa da dilin diğer kelimelerinden ayrılan önemli noktaları vardır. Bir kelimeye yer adı denilebilmesi için *geçici tamamlayıcı, asıl ad ve coğrafi terim* unsurlarını barındırması gerekmektedir.<sup>102</sup> Geçici tamamlayıcı yer adının gerektiğinde ortaya çıkan kısmıdır ve asıl adı coğrafi yönden tam olarak belirtebilmeyi sağlar. Örneklendirecek olursak, Sinop Türkiye sınırları içerisinde bulunan bir ilimizin adıdır ve Sinop denildiğinde bu sınırlar içerisinde anlama açısından bir sorun ortaya çıkmaz. Bunun yanında Sinop'u bu ili hiç bilmeyen birine anlatırken daha ayrıntılı bir şekilde açıklamamız gerekir. İhtiyaç halinde ortaya çıkan ve geçici tamamlayıcı dediğimiz bu unsur Sinop İli'ni coğrafi olarak detaylandırır (Türkiye'de Karadeniz Bölgesi'nin Batı Karadeniz Bölümü'nde bulunan Türkiye'nin en kuzey ucu olarak bilinen ili Sinop).

Asıl ad, yer adlarında geçici tamamlayıcının aksine hep var olan kısımdır. Dilde bulunan kelimelerin yapı bakımından basit, türemiş, birleşik olma gibi ayrımları olsa da inceleme alanımızdaki Ada (mahallesi) gibi *basit*, Elmalı (dere) gibi *türemiş*, Karadağ (ormanı) gibi *birleşik* yapıda olan asıl ad parçalarının bu gramatik yapısı, yer adı oluşumunda bir ayırım olarak gözetilmemektedir. Herhangi bir kelimenin basit veya türemiş olması dildeki kullanımı ile ilgilidir. Hiçbir kelime yer adı yapmak için yapılmamıştır ya da türetilmemiştir. Bu bakımdan yer adlarında kullanılan kelimelerdeki eklerin yer adı tabakasında işlevsiz olduklarını söylemek mümkündür.<sup>103</sup>

<sup>100</sup> H. Ömer Karpuz, Levent Kurgun, "Sivas İli Orun (Yerleşim Yeri) Adları Üzerine Bir İnceleme", *Cumhuriyetin 80. Yılında Sivas Sempozyumu Bildirileri*, Sivas 2003, s. 575-576.

<sup>101</sup> Çalışmamızda orun terimi, yerleşim yeri adı için kullanılmıştır. bk. Levent Kurgun, *Denizli İli Yer Adları*, (Basılmamış Doktora Tezi), Pamukkale Üniversitesi Sosyal Bilimler Enstitüsü Türk Dili ve Edebiyatı Anabilim Dalı, Denizli 2002.

<sup>102</sup> bk. H. Ö. Karpuz, L. Kurgun, *agm.*, s. 576-577.; Levent Kurgun, "Türkçe Yer Adlarının Kullanımı ve Yazılışı", *Karaman Dil-Kültür ve Sanat Dergisi*, Ankara 2005, s. 287-291.; Levent Kurgun, "Türk Yer Adlarının Sistematiği", *Uluslararası Türklük Bilgisi Sempozyumu*, Erzurum 2007, s. 735-738.; Levent Kurgun, "Yer Adının Yapısı Hakkında", *Arayışlar -İnsan Bilimleri Araştırmaları- Dergisi*, S. 11, Isparta 2004, s. 145-150.

<sup>103</sup> L. Kurgun, "Yer Adının Yapısı Hakkında", s. 149.

Coğrafi terim, fikrimizce yer adı unsurlarının içinde en önemlisidir. Asıl ad ancak coğrafi terimle birlikte yer adının belirleyiciliğini sağlayabilir. İl, ilçe, köy, mahalle, dağ, tepe, dere, göl, sırt, boğaz gibi birçok kelime coğrafi terim olarak işletilmektedir.<sup>104</sup>

Yer adının oluşumunda büyük önem taşıyan coğrafi terim bazen düşme eğilimi göstermektedir. Yer adının makro ya da mikro oluşuna göre değişiklik gösteren coğrafi terim kullanımı, makro yer adlarında düşerek görev yükünü asıl ad ögesine bırakır.<sup>105</sup> Makro yer adları bilinebilirlik oranı yüksek ve kullanım alanı geniş olan, mikro yer adları ise düşük bilinebilirlik oranına sahip ve kullanım alanı dar olan yer adlarıdır.<sup>106</sup> *Sinop İli* makro yer adı özelliği taşıdığından coğrafi terim olan *il* kelimesi kullanımdan düşmüştür. Sinop İli yer adında coğrafi terim düşmüş olsa bile Sinop adı tek başına gösterilmek istenen nesneyi karşılayabilmektedir. *Karanlık Dağ*<sup>107</sup> adı ise *dağ* coğrafi terimi olmadan kullanıldığında, tek başına *Karanlık* kelimesinin *dağ* nesnesini işaret edemediği ve mikro özellik gösteren bu yer adının coğrafi terimi olmadan kullanımının nesneyi göstermede yeterli olmadığı görülmektedir.

Türk yer adlarında birçok makro yer adı bulunmaktadır: *Denizli İli*, *Ankara İli*, *Gediz Nehri*, *Dicle Nehri*, *Erciyes Dağı*, *Kaçkar Dağı* gibi yer adları coğrafi terimleri düştüğünde de ilgili nesneyi karşılayabildiklerinden *Denizli*, *Ankara*, *Gediz*, *Dicle*, *Erciyes*, *Kaçkar* olarak da işletilebilirler.

Asıl adın tek başına işletildiği, coğrafi terimi kullanımdan düşen ve ancak ihtiyaç olduğunda ortaya çıkan bu gibi adların *kesik*<sup>108</sup> yer adları şeklinde adlandırılması uygun görülmüştür.<sup>109</sup> Kesik yer adları diye adlandırabileceğimiz bir başka şekil daha vardır ki böyle kullanımlarda var olan coğrafi terim yukarıda verilen örneklerdeki gibi düşmez ve asıl adın bir parçası haline gelir. Böylece asıl ada yapışan coğrafi terimle birlikte yer adına yeni bir coğrafi terim eklenir. Asıl olarak kesilme olayına ikinci coğrafi terim uğrar. Birkaç örnekle konu daha iyi açıklanabilir:

<sup>104</sup> Coğrafi terimler için bk. Reşat İzbirak, *Coğrafya Terimleri Sözlüğü (Almanca-Fransızca-İngilizce Karşılıkları Eski ve Yeni Şekilleriyle -İndeksli-)*, İstanbul 1986.; Sami Öngör, *Coğrafya Sözlüğü*, İstanbul 1962.; N. Kadmon, *age.*, s. 137-141.; Ferruh Sanır, *Coğrafya Terimleri Sözlüğü*, Ankara 2000.

<sup>105</sup> L. Kurgun, *Denizli İli Yer Adları*, s. 21.

<sup>106</sup> L. Kurgun, "Yer Adının Yapısı Hakkında", s. 148.

<sup>107</sup> Sinop İli'ne ait E34-d1 paftasında işaretli bir dağın adı.

<sup>108</sup> Kesilme (Elleipsis) için bk. Tayyibe Uç, "Düşüm (Elleipsis) Olayı ve Türkçedeki Kimi Örnekler", *Ömer Asım Aksoy Armağanı*, Türk Dil Kurumu Yayınları, Ankara 1978, s. 259-272.

<sup>109</sup> L. Kurgun, *Denizli İli Yer Adları*, s. 26.

**Güzel Yurt → Güzelyurt Köyü → Güzelyurt**

**Yeni Kent → Yenikent Köyü → Yenikent**

Örneklerdeki yer adlarında bulunan *yurt* ve *kent* coğrafi terimleri, nesneyi belirtme özelliklerini yitirmiş ve asıl ad olan *güzel* ve *yeni* kelimelerine eklenmiştir. Coğrafi terimin asıl ad kısmına eklenmesinden sonra kelime boyutunda birleşik bir yapı haline gelen asıl ad, tekrar bir coğrafi terim ile (köy) desteklenmiştir. Kesilme olayı ise burada ortaya çıkar. Bu olay, tekrar ilave edilmiş olan coğrafi terim üzerinde gerçekleşmektedir.<sup>110</sup>

Yer adının yapısı, bahsedildiği gibi geçici tamamlayıcı, asıl ad ve coğrafi terim diye adlandırdığımız üç ögeden meydana gelmektedir. Bazı durumlarda bu yapı farklılıklar gösterse de temelde tüm yer adları için geçerliliğini korumaktadır. Yer adlarının yapısının doğru bir şekilde anlaşılıp bilinmesi yer adları ile ilgili çalışmalarda da büyük fayda sağlayacaktır. Çalışmamıza konu olan Sinop İli'nin belirtilen ilçelerindeki yer adları da bu bölümde bahsi geçen yapıya ilişkin unsurlar doğrultusunda incelenmeye çalışılmıştır.

---

<sup>110</sup> Bilgi için bk. Levent Kurgun, “Yer Adlarının Sınıflandırılmasında Aktarma Adlar, Tanımlayıcı Adlar Meselesi”, *Modern Türklük Araştırmaları Dergisi*, C. 6, S. 1, Ankara 2009, s. 74-80.; L. Kurgun, *Denizli İli Yer Adları*, s. 26-29.

## ÜÇÜNCÜ BÖLÜM

### SİNOP İLİ YER ADLARI

#### (MERKEZ, ERFELEK, GERZE, DİKMEN)

##### Tabloda Kullanılan Kısaltmalar

Ar.	Arapça
b	Boy Adı Kökenli
ba	Basit
bi	Birleşik
bt	Bitki Adı Kökenli
d	Doğal
dü	Düzlük Adı Kökenli
eş	Eşya Adı Kökenli
Far.	Farsça
Fr.	Fransızca
hy	Hayvan Adı Kökenli
hk	Hatıra Karakterli
i	İsim Tamlaması
İsp.	İspanyolca
İt.	İtalyanca
k	Kişi Adı Kökenli
mv	Mevki Adı Kökenli
mz	Mezar Adı Kökenli
od	Olaya Dayanan
or	Orun Adı Kökenli
s	Sıfat Tamlaması
su	Su Adı Kökenli
T.	Türkçe
ta	Tanımlayıcı
y	Yapay
yl	Yol Adı Kökenli
yp	Yapı Adı Kökenli
Yun.	Yunanca
yü	Yükselti Adı Kökenli

### 3.1. Sinop İli Yer Adları

Yer adlarının tasnif çalışmasının yapıldığı tabloya geçilmeden önce yapılan inceleme ile ilgili birkaç konuya değinilmesi gerekmektedir:

Çalışmamızda asıl adın kökeni incelenirken belirlenip kayıt altına alınan kişi adları kişilere verilen adlar ile unvan, lakap gibi insana ait özellikleri kapsamaktadır. Örneğin, *Ahmet, Bilal, Çanakçı, Katurcı, Hacı* vb. kelimeleri barındıran yer adları kişi adları içerisine dahil edilmiştir.

Kişi adlarının boy adları olarak ya da boy adlarının kişi adları olarak kullanılmasından dolayı ikisi çoğu zaman karıştırılmaktadır. Bu sebeple çalışmamızda *+lı, +li, +lu, +lü* ve *+lar, +ler* ekini barındıran ve boy, cemaat, aşiret, oymak ve sülale adı olarak kaynaklarda varlığı bilinen adlar *boy adı* olarak, diğerleri ise *kişi adı* olarak değerlendirilmiştir. Bunların dışında topluluk ifade eden adlar da boy adı içerisine dahil edilmiştir.

Boy ve kişi adları ile ilgili bir diğer karışıklık ise *+cı, +ci, +cu, +cü; +çı, +çi, +çu, +çü* eklerini taşıyan kelimelerde bulunmaktadır. Bu ekleri barındırarak yer adı oluşturan kelimeler unvan olarak kabul edilmiş ve kişi adlarının içerisinde değerlendirilmesi uygun görülmüştür.

ASIL AD	COĞRAFI TERİM	NESNE	COĞRAFI NESNE ALT TÜRÜ	NESNENİN YAPISINA GÖRE	YAPI	ASIL ADIN TİPİ	ASIL ADIN KAYNAĞI	LEKSİK KÖKEN	PAFTA
19 Mayıs	Mahallesi	Orun	Mahalle	y	i	ba	hk	T.+ Yun.	E34-a3
Abalı	Köyü	Orun	Köy	y	i	ba	b	T.	D34-d4
Abalı	Köyü	Orun	Köy	y	i	ba	b	T.	D33-c3
Abanoz	Mahallesi	Orun	Köyaltı Ünite	y	i	ba	bt	Yun.	E33-b2
Abdaloğlu	Köyü	Orun	Köy	y	i	ba	b	Ar.+T.	E34-a3
Abdrozkaşası	Mevkisi	Mevki	Mevki	y	i	bi-i	or	?+T.	E34-d3
Abdullahbağ	Sırtı	Yükselti	Sırt	d	i	bi-i	dü	Ar.+Far.	D34-d3
Abdurrahmanpaşa	Köyü	Orun	Köy	y	i	ba	k	Ar.+T.	E33-b1
Abdurrahmanpaşa	Tepesi	Yükselti	Tepe	d	i	ba	k	Ar.+T.	E33-b1
Abidin	Mahallesi	Orun	Mahalle	y	i	ba	k	Ar.	E33-b2
Acısu	Mahallesi	Orun	Mahalle	y	i	bi-s	su	T.+T.	E33-b1
Acısu	Köyü	Orun	Köy	y	i	bi-s	su	T.+T.	E34-a3
Acısu	Pınarı	Su	Pınar	d	i	bi-s	su	T.+T.	E34-a1
Acısu	Deresi	Su	Dere	d	i	bi-s	su	T.+T.	E34-a1
Acısu	Deresi	Su	Dere	d	i	bi-s	su	T.+T.	E34-a3
Acısu(Maden Suyu)	Çeşmesi	Su	Çeşme	y	i	bi-s	su	T.+T.	E34-a3
Açma	Mahallesi	Orun	Mahalle	y	i	t	?	T.	E33-b2
Ada	Mahallesi	Orun	Mahalle	y	i	ba	yü	T.	D34-d3
Ada	Tepesi	Yükselti	Tepe	d	i	ba	yü	T.	E34-c2
Adam	Kayası	Yükselti	Kaya	d	i	ba	k	Ar.	E33-c2
Adamvarmaz	Tepe	Yükselti	Tepe	d	s	bi-s	ta	Ar.+T.	E34-d2
Afet	Evleri	Orun	Köyaltı Ünite	y	i	ba	od	Ar.	D34-d4
Ağaçeli	Mahallesi	Orun	Mahalle	y	i	bi-i	or	T.+T.	E34-a1
Ağaçolağı	Sırtı	Yükselti	Sırt	d	i	bi-i	hy	T.+T.	E33-c1
Ağcaalan	Yaylası	Düzlük	Yayla	d	i	bi-s	dü	T.+T.	E34-d3
Ağilkaya	Sırtı	Yükselti	Sırt	d	i	bi-i	yü	T.+T.	F34-b1
Ağıt	Mahallesi	Orun	Köyaltı Ünite	y	i	t	od	T.	E33-b2
Ahat	Mahallesi	Orun	Mahalle	y	i	ba	b	Ar.	E33-b3
Ahatlı	Mahallesi	Orun	Mahalle	y	i	ba	b	Ar.+lı	E33-b2
Ahatoğlu	Mahallesi	Orun	Mahalle	y	i	ba	k	Ar.+T.	E34-a4
Ahatoğlu	Tepesi	Yükselti	Tepe	d	i	ba	k	Ar.+T.	E34-a4

Ahlat	Deresi	Su	Dere	d	i	t	bt	Ar.	E34-d1
Ahlatgecesi	Deresi	Su	Dere	d	i	bi-i	yl	Ar.+T.	E34-d4
Ahlath	Mahallesi	Orun	Mahalle	y	i	t	ta	Ar.+lı	E33-c2
Ahlath	Tepe	Yükselti	Tepe	d	s	t	ta	Ar.+lı	E34-c4
Ahmet	Tepesi	Yükselti	Tepe	d	i	ba	k	Ar.	E34-d1
Ahmetbey	Mahallesi	Orun	Mahalle	y	i	ba	k	Ar.+T.	E34-a4
Ahmetharmanı	Tepesi	Yükselti	Tepe	d	i	bi-i	dü	Ar.+Far.	E33-c2
Ahmetler	Mahallesi	Orun	Mahalle	y	i	ba	b	Ar.+ler	E33-b3
Ahmetli	Yaylası	Düzlük	Yayla	d	i	ba	b	Ar.+li	E34-d2
Ahmetli	Yaylası	Düzlük	Yayla	d	i	ba	b	Ar.+li	E34-d3
Ahmetli	Mahallesi	Orun	Mahalle	y	i	ba	b	Ar.+li	E34-a4
Ahmetli	Mahallesi	Orun	Mahalle	y	i	ba	b	Ar.+li	E33-b3
Ahmetli	Mahallesi	Orun	Mahalle	y	i	ba	b	Ar.+li	E34-d3
Ahmetoğlu	Mahallesi	Orun	Mahalle	y	i	ba	k	Ar.+T.	E34-c1
Ahmetyeri	Köyü	Orun	Köy	y	i	bi-i	mv	Ar.+T.	E34-a4
Ak	Tepe	Yükselti	Tepe	d	s	ba	ta	T.	E33-b3
Akarmut	Mahallesi	Orun	Mahalle	y	i	bi-s	bt	T.+Far.	E33-b1
Akbaş	Köyü	Orun	Köy	y	i	ba	b	T.+T.	E33-c1
Akbaş	Çayı	Su	Çay	d	i	ba	b	T.+T.	E33-c1
Akbaş	Tepesi	Yükselti	Tepe	d	i	ba	b	T.+T.	E33-b4
Akbaşlı	Mahallesi	Orun	Mahalle	y	i	ba	b	T.+T.	E34-d1
Akbaşlı	Sırtı	Yükselti	Sırt	d	i	ba	b	T.+T.	E34-d1
Akça	Kaya	Yükselti	Kaya	d	s	t	ta	T.	E34-c4
Akçaağaç	Mahallesi	Orun	Mahalle	y	i	bi-s	bt	T.+T.	E34-a1
Akçaağaç	Deresi	Su	Dere	d	i	bi-s	bt	T.+T.	E34-d3
Akçaalan	Mahallesi	Orun	Mahalle	y	i	bi-s	dü	T.+T.	E34-d2
Akçaçam	Köyü	Orun	Köy	y	i	bi-s	bt	T.+T.	E33-b2
Akçakese	Mahallesi	Orun	Mahalle	y	i	bi-s	mv	T.+Far.	E34-d1
Akçakese	Köyü	Orun	Köy	y	i	bi-s	mv	T.+Far.	E34-c4
Akçaören	Mahallesi	Orun	Mahalle	y	i	bi-s	or	T.+T.	E34-a3
Akçasöğüt	Köyü	Orun	Köy	y	i	bi-s	bt	T.+T.	E33-b4
Akçayer	Deresi	Su	Dere	d	i	bi-s	mv	T.+T.	E34-d2
Akdibek	Mahallesi	Orun	Mahalle	y	i	bi-s	eş	T.+T.	E33-c1
Akdoğan	Mahallesi	Orun	Mahalle	y	i	ba	b	T.+T.	D34-d4
Akgüney	Mahallesi	Orun	Mahalle	y	i	bi-s	mv	T.+T.	E34-c1

Akılhoğlu	Mahallesi	Orun	Mahalle	y	i	ba	k	Ar.+lı+T.	E33-b2
Akkaya	Mevkisi	Mevki	Mevki	y	i	bi-s	yü	T.+T.	E33-c2
Akkıraç	Köyü	Orun	Köy	y	i	bi-s	ta	T.+T.	E34-a4
Akliman	Burnu	Yükselti	Burun	d	i	bi-s	yp	T.+Yun.	D34-d4
Akliman 1	Mahallesi	Orun	Mahalle	y	i	bi-s	yp	T.+Yun.	D34-d4
Akliman 2	Mahallesi	Orun	Mahalle	y	i	bi-s	yp	T.+Yun.	D34-d4
Akmaz	Mahallesi	Orun	Mahalle	y	i	t	ta	T.	E33-c2
Aksaz	Bataklığı	Su	Bataklık	d	i	bi-s	bt	T.+T.	D34-d4
Aksöke	Tepesi	Yükselti	Tepe	d	i	bi-s	dü	T.+T.	E33-b3
Aksökü	Mahallesi	Orun	Mahalle	y	i	bi-s	dü	T.+T.	E33-b3
Aksökü	Tepesi	Yükselti	Tepe	d	i	bi-s	dü	T.+T.	E33-b3
Aksökü	Sırtı	Yükselti	Sırt	d	i	bi-s	dü	T.+T.	E33-b3
Aksu	Pınarı	Su	Pınar	d	i	bi-s	su	T.+T.	E34-d2
Aksu 1	Deresi	Su	Dere	d	i	bi-s	su	T.+T.	E34-d3
Aksu 2	Deresi	Su	Dere	d	i	bi-s	su	T.+T.	E34-d3
Akarağaz	Deresi	Su	Dere	d	i	bi-i	yü	T.+T.	E33-c2
Aktepe	Sırtı	Yükselti	Sırt	d	i	bi-s	yü	T.+T.	E33-b3
Akyaka	Tepesi	Yükselti	Tepe	d	i	bi-s	yü	T.+T.	E33-b3
Akyayla	Mevkisi	Mevki	Mevki	y	i	bi-s	dü	T.+T.	E33-c2
Al	Kaya	Yükselti	Kaya	d	s	ba	ta	T.	E34-c4
Alacasınır	Sırtı	Yükselti	Sırt	d	i	bi-s	ta	T.+Yun.	E33-c2
Alaçam	Mevkisi	Mevki	Mevki	y	i	bi-s	bt	T.+T.	E33-b4
Alaçam	Tepesi	Yükselti	Tepe	d	i	bi-s	bt	T.+T.	E33-c2
Alaçamlık	Deresi	Su	Dere	d	i	bi-s	mv	T.+T.	E34-c4
Alaçamlık	Sırtı	Yükselti	Sırt	d	i	bi-s	mv	T.+T.	E34-c4
Alafatoğlu	Sırtı	Yükselti	Sırt	d	i	ba	k	T.+T.	E34-a3
Alagöz	Mahallesi	Orun	Mahalle	y	i	bi-s	su	T.+T.	D34-d4
Alagüney	Mevkisi	Mevki	Mevki	y	i	bi-s	mv	T.+T.	E33-c2
Alakırı	Deresi	Su	Dere	d	i	bi-i	dü	T.+T.	E33-b3
Alakoca	Mahallesi	Orun	Mahalle	y	i	bi-s	?	T.+T.	E33-b4
Alakyeri	Sırtı	Yükselti	Sırt	d	i	bi-i	mv	T.+T.	E33-c2
Alameşelik	Tepesi	Yükselti	Tepe	d	i	bi-s	mv	T.+Far.+lik	E33-c2
Alancık	Mahallesi	Orun	Mahalle	y	i	t	dü	T.	E34-c4
Alancık	Deresi	Su	Dere	d	i	t	dü	T.	E34-c4
Alasan	Tepesi	Yükselti	Tepe	d	i	ba	k	T.+Ar.	E33-c1



Alasökü	Köyü	Orun	Köy	y	i	bi-s	dü	T.+T.	E33-b3
Alasökü	Tepesi	Yükselti	Tepe	d	i	bi-s	dü	T.+T.	E33-b3
Alasökü 1	Deresi	Su	Dere	d	i	bi-s	dü	T.+T.	E33-b3
Alasökü 2	Deresi	Su	Dere	d	i	bi-s	dü	T.+T.	E33-b3
Alaycıköy	Mahallesi	Orun	Mahalle	y	i	bi-i	or	T.+Far.	E34-a3
Alaylı	Mahallesi	Orun	Mahalle	y	i	ba	b	T.	E34-a1
Alçak	Dere	Su	Dere	d	s	t	ta	T.	E33-b3
Alç	Mahallesi	Orun	Mahalle	y	i	ba	bt	Far.	E34-d1
Alç	Deresi	Su	Dere	d	i	ba	bt	Far.	E34-d1
Alibey 1	Mahallesi	Orun	Mahalle	y	i	ba	b	Ar.+T.	E34-a1
Alibey 2	Mahallesi	Orun	Mahalle	y	i	ba	b	Ar.+T.	E34-a1
Alibeyli	Mahallesi	Orun	Mahalle	y	i	ba	b	Ar.+T.	E34-a3
Alibeyli	Mahallesi	Orun	Mahalle	y	i	ba	b	Ar.+T.	E33-b3
Alifakı	Tepesi	Yükselti	Tepe	d	i	ba	b	Ar.+Ar.	E33-c1
Alikuzu	Mahallesi	Orun	Mahalle	y	i	bi-i	mv	Ar.+T.	E33-b1
Aloğlu	Köyü	Orun	Köy	y	i	ba	k	T.+T.	E34-a1
Aloğlu	Mahallesi	Orun	Mahalle	y	i	ba	k	T.+T.	E34-a4
Altın	Tepe	Yükselti	Tepe	d	s	ba	ta	T.	D34-d3
Altınoğlu	Mahallesi	Orun	Mahalle	y	i	ba	k	T.+T.	E34-a4
Altınoğlu	Deresi	Su	Dere	d	i	ba	k	T.+T.	E34-a1
Altıntaş	Deresi	Su	Dere	d	i	bi-s	yü	T.+T.	E34-a4
Altınyayla	Köyü	Orun	Köy	y	i	bi-s	dü	T.+T.	E33-b3
Aluç	Tepesi	Yükselti	Tepe	d	i	t	bt	Far.	F34-b1
Aluçlu	Sırt	Yükselti	Sırt	d	s	t	ta	Far.+lu	F34-b1
Aluluk	Deresi	Su	Dere	d	i	t	mv	T.	E34-d1
Ambarcı	Mahallesi	Orun	Mahalle	y	i	ba	k	Far.+c1	E33-b1
Ambarcı	Tepesi	Yükselti	Tepe	d	i	ba	k	Far.+c1	E33-b1
Ambarkuzu	Deresi	Su	Dere	d	i	bi-i	mv	Far.+T.	E34-d2
Ambarlık	Mahallesi	Orun	Mahalle	y	i	t	mv	Far.+lık	E33-c1
Ambarlık	Tepesi	Yükselti	Tepe	d	i	t	mv	Far.+lık	E33-c1
Andır	Mahallesi	Orun	Mahalle	y	i	t	?	?	E33-b4
Apduloğlu	Deresi	Su	Dere	d	i	ba	k	Ar.+T.	E34-d2
Aptes	Çayı	Su	Çay	d	i	ba	od	Far.	E34-c1
Aptes	Çayı	Su	Çay	d	i	ba	od	Far.	E34-d2
Arabadurağı	Mevkisi	Mevki	Mevki	y	i	bi-i	or	Ar.+T.	D33-c3

Arabadurağı	Mahallesi	Orun	Mahalle	y	i	bi-i	or	Ar.+T.	D33-c3
Arabınalçak	Dere	Su	Dere	d	i	ba	ta	Ar.+T.	E33-b2
Aramaz	Mahallesi	Orun	Mahalle	y	i	t	ta	T.	E33-c2
Arap	Mahallesi	Orun	Mahalle	y	i	ba	b	Ar.	E33-b2
Arapyakası	Tepesi	Yükselti	Tepe	d	i	bi-i	yü	Ar.+T.	E34-a3
Aray	Deresi	Su	Dere	d	i	?	?	?	E34-c1
Ardıçlık	Mevki	Mevki	Mevki	y	s	t	bt	T.	E33-b4
Arduşluk	Deresi	Su	Dere	d	i	t	mv	T.	E33-b3
Arık	Yeri	Mevki	Mevki	y	i	t	su	T.	E34-d2
Arıkdağ	Deresi	Su	Dere	d	i	bi-s	yü	T.+T.	E34-a4
Ark	Önü	Mevki	Mevki	y	i	ba	su	T.	E34-a1
Armeşe	Sırtı	Yükselti	Sırt	d	i	bi-s	bt	Ar.+Far.	E34-a1
Armutbeki	Tepesi	Yükselti	Tepe	d	i	bi-i	mv	Far.+T.	E34-a3
Armutçatepe	Mevkisi	Mevki	Mevki	y	i	bi-s	yü	Far.+ça+T.	D33-c3
Armutluk	Tepesi	Yükselti	Tepe	d	i	t	mv	Far.+luk	E34-c1
Armutsökü	Mevkisi	Mevki	Mevki	y	i	bi-i	dü	Far.+T.	E33-c2
Arpacık	Deresi	Su	Dere	d	i	t	bt	T.	E33-b3
Arpacıkkaşı	Tepesi	Yükselti	Tepe	d	i	bi-i	yü	T.+T.	E33-c1
Arpadüzü	Mevkisi	Mevki	Mevki	y	i	bi-i	dü	T.+T.	E33-c2
Arpadüzü	Sırtı	Yükselti	Sırt	d	i	bi-i	dü	T.+T.	E33-b3
Arpalıkboğazı	Sırtı	Yükselti	Sırt	d	i	bi-i	yü	T.+T.	E34-c4
Aruz	Deresi	Su	Dere	d	i	ba	?	Ar.	E34-a4
Aruz	Deresi	Su	Dere	d	i	ba	?	Ar.	E34-d1
Arzuoğlu	Mahallesi	Orun	Mahalle	y	i	ba	k	Far.+T.	E34-a4
As	Dağ	Yükselti	Dağ	d	s	ba	ta	T.	E33-c2
Asar	Altı	Mevki	Mevki	y	i	ba	yü	T.	E34-a4
Asar	Tepesi	Yükselti	Tepe	d	i	ba	yü	T.	E34-a4
Asarlık	Mahallesi	Orun	Mahalle	y	i	t	mv	T.	E34-a4
Asarlık	Deresi	Su	Dere	d	i	t	mv	T.	E34-a4
Asarlık	Deresi	Su	Dere	d	i	t	mv	T.	E33-b3
Asarlık	Tepesi	Yükselti	Tepe	d	i	t	mv	T.	E34-a4
Asarlık	Sırtı	Yükselti	Sırt	d	i	t	mv	T.	F34-b1
Asartepe	Sırtı	Yükselti	Sırt	d	i	bi-i	yü	T.+T.	E34-a4
Asanlı	Mahallesi	Orun	Mahalle	y	i	ba	ta	T.	E34-d1
Asmakaya	Mevkisi	Mevki	Mevki	y	i	bi-s	yü	T.+T.	D34-d3

Aşağı	Mahalle	Orun	Mahalle	y	s	t	ta	T.	D34-d4
Aşağı	Mahalle	Orun	Mahalle	y	s	t	ta	T.	E33-c1
Aşağıçatak	Mahallesi	Orun	Mahalle	y	i	ba	b	T.+T.	E34-d3
Aşağıçekmez	Mahallesi	Orun	Mahalle	y	i	bi-s	ta	T.+T.	E34-c1
Aşağıgidik	Mahallesi	Orun	Mahalle	y	i	bi-s	ta	T.+T.	E33-b2
Aşağıhasandere	Mahallesi	Orun	Mahalle	y	i	bi-s	su	T.+Ar.+T.	E33-b2
Aşağıkarapınar	Mahallesi	Orun	Mahalle	y	i	bi-s	su	T.+T.+T.	E33-b3
Aşağıküy	Mahallesi	Orun	Mahalle	y	i	bi-s	or	T.+Far.	E34-d2
Aşağısalur	Mahallesi	Orun	Mahalle	y	i	ba	b	T.+T.	E33-b1
Aşağıtekke	Mahallesi	Orun	Mahalle	y	i	bi-s	or	T.+Ar.	E33-b2
Aşağıyamacık	Mahallesi	Orun	Mahalle	y	i	bi-s	yl	T.+T.	E34-d2
Aşar	Tepe	Yükselti	Tepe	d	i	t	ta	T.	E33-b1
Aşçıküy	Mahallesi	Orun	Mahalle	y	i	bi-i	or	T.+Far.	E34-d2
Aşçılar	Mahallesi	Orun	Mahalle	y	i	ba	b	T.	D34-d4
Aşçıoğlu	Mahallesi	Orun	Mahalle	y	i	ba	k	T.+T.	E33-b2
Aşıklar	Göleti	Su	Gölet	d	i	ba	b	T.	D34-d3
Aşılık	Sırtı	Yükselti	Sırt	d	i	t	mv	T.	E34-d3
Aşılık	Deresi	Su	Dere	d	i	t	mv	T.	E34-a1
Aşlamaağzı	Mevkisi	Mevki	Mevki	y	i	bi-i	dü	T.+T.	D34-d4
Atacak	Mevki	Mevki	Mevki	y	s	t	ta	T.	E33-b4
Atacak	Sırtı	Yükselti	Sırt	d	i	t	ta	T.	E34-d3
Atatürk	Mahallesi	Orun	Mahalle	y	i	ba	hk	T.+T.	E34-a3
Atbağı	Mahallesi	Orun	Mahalle	y	i	bi-i	dü	T.+T.	E33-b2
Atelen	Tepesi	Yükselti	Tepe	d	i	?	?	?	E33-b3
Avadan	Sırtı	Yükselti	Sırt	d	i	t	eş	Far.	E33-c2
Avdan	Köyü	Orun	Köy	y	i	ba	b	T.	E34-a4
Avlağsökü	Köyü	Orun	Köy	y	i	bi-i	dü	T.+T.	E33-b4
Avlağsökü	Mahallesi	Orun	Mahalle	y	i	bi-i	dü	T.+T.	E34-d1
Avlanlı	Mahallesi	Orun	Mahalle	y	i	t	?	T.	E33-c2
Avlanlı	Tepe	Yükselti	Tepe	d	s	t	?	T.	E33-c2
Avlu	Deresi	Su	Dere	d	i	ba	yp	Yun.	E34-d1
Avlu	Sırtı	Yükselti	Sırt	d	i	ba	yp	Yun.	E34-d1
Avlusökü	Tepesi	Yükselti	Tepe	d	i	bi-i	dü	Yun.+T.	E34-d1
Avu	Tepesi	Yükselti	Tepe	d	i	ba	bt	T.	E34-a1
Avuluk	Deresi	Su	Dere	d	i	t	mv	T.	E34-d4

Avuluk	Dağı	Yükselti	Dağ	d	i	t	mv	T.	E34-d4
Avulukkranı	Tepesi	Yükselti	Tepe	d	i	bi-i	dü	T.+T.	E34-c1
Ayakizi	Sırtı	Yükselti	Sırt	d	i	bi-i	?	T.+T.	D33-c3
Aydın	Mahallesi	Orun	Mahalle	y	i	ba	k	T.	E33-b1
Aydın	Deresi	Su	Dere	d	i	ba	k	T.	E34-c4
Aydınlr	Köyü	Orun	Köy	y	i	ba	b	T.	E33-b3
Aydınlr	Köyü	Orun	Köy	y	i	ba	b	T.	E33-b4
Aybuğlu	Dere	Su	Dere	d	s	bi-s	?	T.+T.	E33-b1
Ayini	Kayası	Yükselti	Ada	d	i	bi-i	yü	T.+T.	D33-c3
Ayık	Tepesi	Yükselti	Tepe	d	i	t	mv	T.	E33-c2
Aylusökü	Çayı	Su	Çay	d	i	bi-s	dü	T.+T.	E34-d1
Aytepe	Mevkisi	Mevki	Mevki	y	i	bi-i	yü	T.+T.	E34-d2
Aytepeciği	Mevkisi	Mevki	Mevki	y	i	bi-i	yü	T.+T.	E33-c2
Ayva	Mahallesi	Orun	Mahalle	y	i	ba	bt	T.	E34-d3
Ayvaalan	Yaylası	Düzlük	Yayla	d	i	bi-i	dü	T.+T.	E34-c4
Ayvaalan	Çayı	Su	Çay	d	i	bi-i	dü	T.+T.	E34-c4
Ayvath	Mahallesi	Orun	Mahalle	y	i	ba	b	T.	E33-c2
Ayvaz	Mevkisi	Mevki	Mevki	y	i	ba	k	T.	E33-c2
Azak	Mahallesi	Orun	Mahalle	y	i	ba	b	T.	E33-b3
Azak	Mahallesi	Orun	Mahalle	y	i	ba	b	T.	E33-b4
Azakköy	Altı	Mevki	Mevki	y	i	bi-i	or	T.+Far.	E33-b4
Azaklı 1	Deresi	Su	Dere	d	i	ba	b	T.	E33-b2
Azaklı 2	Deresi	Su	Dere	d	i	ba	b	T.	E33-b2
Babahoğlu	Köyü	Orun	Köy	y	i	ba	k	T.	E34-d2
Bacakkırığı	Tepesi	Yükselti	Tepe	d	i	bi-i	dü	T.+T.	E34-c4
Badal	Sırtı	Yükselti	Sırt	d	i	ba	eş	T.	E34-a3
Bağrgan	Mahallesi	Orun	Mahalle	y	i	ba	b	T.	E34-d1
Bağrtaş	Mahallesi	Orun	Mahalle	y	i	bi-i	yü	T.+T.	E34-d3
Bağlar	Mahallesi	Orun	Mahalle	y	i	ba	b	Far.+lar	E33-b3
Bahçe	Mahallesi	Orun	Mahalle	y	i	t	dü	Far.	E33-c2
Bahçe	Deresi	Su	Dere	d	i	t	dü	Far.	E34-d3
Bahçecik	Mevkisi	Mevki	Mevki	y	i	t	dü	Far.+cik	D33-c3
Bahşılı	Mahallesi	Orun	Mahalle	y	i	ba	b	T.	E34-d2
Bakacak	Tepesi	Yükselti	Tepe	d	i	t	yü	T.	E34-d3
Bakacak	Tepesi	Yükselti	Tepe	d	i	t	yü	T.	F34-b1

<b>Bakıl</b>	<b>Deresi</b>	Su	Dere	d	i	t	bt	T.	E33-b4
<b>Bakkalođlu</b>	<b>Mahallesi</b>	Orun	Mahalle	y	i	ba	k	Ar.+T.	E34-a3
<b>Bakla</b>	<b>Deresi</b>	Su	Dere	d	i	ba	bt	Ar.	E34-d2
<b>Baklah</b>	<b>Dere</b>	Su	Dere	d	s	t	ta	Ar.+l	E34-d2
<b>Balaban</b>	<b>Mahallesi</b>	Orun	Mahalle	y	i	ba	b	T.	E34-c1
<b>Balak</b>	<b>Deresi</b>	Su	Dere	d	i	ba	hy	T.	E34-a1
<b>Balçı</b>	<b>Mahallesi</b>	Orun	Mahalle	y	i	ba	k	T.	E33-b1
<b>Balçı</b>	<b>Deresi</b>	Su	Dere	d	i	ba	k	T.	E33-b1
<b>Balcıközü</b>	<b>Deresi</b>	Su	Dere	d	i	bi-i	su	T.+T.	E33-c2
<b>Balçıklık</b>	<b>Kışlası</b>	Orun	Kışla	y	i	t	mv	T.	E34-d3
<b>Balıfakı</b>	<b>Köyü</b>	Orun	Köy	y	i	ba	b	T.+Ar.	E33-b1
<b>Balıköy</b>	<b>Mevkisi</b>	Mevki	Mevki	y	i	bi-i	or	T.+Far.	E34-a3
<b>Balıköyü</b>	<b>Mevkisi</b>	Mevki	Mevki	y	i	bi-i	or	T.+Far.	E33-c2
<b>Balı</b>	<b>Mahallesi</b>	Orun	Mahalle	y	i	ba	b	T.	E33-b1
<b>Balıca</b>	<b>Mahallesi</b>	Orun	Mahalle	y	i	ba	b	T.	E34-a1
<b>Balpaklı</b>	<b>Deresi</b>	Su	Dere	d	i	?	?	T.	E33-b2
<b>Banazköy</b>	<b>Mahallesi</b>	Orun	Mahalle	y	i	bi-i	or	T.+Far.	E34-d2
<b>Bardakbađ</b>	<b>Mevkisi</b>	Mevki	Mevki	y	i	bi-i	dü	T.+Far.	E33-c2
<b>Başaran</b>	<b>Köyü</b>	Orun	Köy	y	i	t	ta	T.	E33-b2
<b>Başça</b>	<b>Tepesi</b>	Yükselti	Tepe	d	i	t	ta	T.	E33-c2
<b>Başköy</b>	<b>Mahallesi</b>	Orun	Mahalle	y	i	bi-s	or	T.+Far.	E34-d3
<b>Başlıkpınar</b>	<b>Mevkisi</b>	Mevki	Mevki	y	i	bi-i	su	T.+T.	E33-c2
<b>Başsökü</b>	<b>Köyü</b>	Orun	Köy	y	i	bi-s	dü	T.+T.	E34-d1
<b>Başsökü</b>	<b>Köyü</b>	Orun	Köy	y	i	bi-s	dü	T.+T.	E33-c2
<b>Başsökü</b>	<b>Çayı</b>	Su	Çay	d	i	bi-s	dü	T.+T.	E34-d1
<b>Başyoz</b>	<b>Burnu</b>	Yükselti	Burun	d	i	bi-s	hy	T.+T.	D34-d4
<b>Batak</b>	<b>Deresi</b>	Su	Dere	d	i	t	su	T.	E33-b2
<b>Batı</b>	<b>Mahalle</b>	Orun	Mahalle	y	s	t	ta	T.	E33-b4
<b>Bayrak</b>	<b>Tepesi</b>	Yükselti	Tepe	d	i	t	hk	T.	E33-c2
<b>Bayraktar</b>	<b>Mahallesi</b>	Orun	Mahalle	y	i	ba	k	T.+Far.	E34-a4
<b>Bayram</b>	<b>Burnu</b>	Yükselti	Burun	d	i	ba	k	T.	D33-c3
<b>Bayrambođazı</b>	<b>Deresi</b>	Su	Dere	d	i	bi-i	yü	T.+T.	D33-c3
<b>Bayramkalfa</b>	<b>Mahallesi</b>	Orun	Mahalle	y	i	ba	k	T.+Ar.	E34-a3
<b>Bayramlı</b>	<b>Mahallesi</b>	Orun	Mahalle	y	i	ba	b	T.	E34-a1
<b>Bayramlı</b>	<b>Mahallesi</b>	Orun	Mahalle	y	i	ba	b	T.	E33-b2

Bedeller	Mahallesi	Orun	Mahalle	y	i	ba	b	T.	E33-b3
Behram	Sırtı	Yükselti	Sırt	d	i	ba	k	Far.	E34-a4
Behramoğlu	Mahallesi	Orun	Mahalle	y	i	ba	k	Far.+T.	E34-a4
Behremoğlu	Mahallesi	Orun	Mahalle	y	i	ba	k	Far.+T.	E34-a1
Bekiroğlu	Mahallesi	Orun	Mahalle	y	i	ba	k	Ar.+T.	E34-a4
Bekiroğlu	Mahallesi	Orun	Mahalle	y	i	ba	k	Ar.+T.	E34-d3
Bekirusta	Çeşmesi	Su	Çeşme	y	i	ba	k	Ar.+Far.	E34-a3
Bektaşoğlu	Köyü	Orun	Köy	y	i	ba	k	T.+T.	E34-a1
Bektaşoğlu	Köyü	Orun	Köy	y	i	ba	k	T.+T.	E33-b2
Bektaşköy	Mahallesi	Orun	Mahalle	y	i	bi-i	or	T.+Far.	E33-b2
Bektaşoğlu	Mahallesi	Orun	Mahalle	y	i	ba	k	T.+T.	E34-a3
Belen	Deresi	Su	Dere	d	i	t	yü	T.	E34-c4
Belen	Mahallesi	Orun	Mahalle	y	i	t	yü	T.	E33-b4
Belencik	Mahallesi	Orun	Mahalle	y	i	t	yü	T.	E33-b4
Belenüstü	Sırtı	Yükselti	Sırt	d	i	bi-i	mv	T.+T.	E33-b4
Belören	Köyü	Orun	Köy	y	i	bi-i	or	T.+T.	E34-a3
Bereketoluğu	Deresi	Su	Dere	d	i	bi-i	su	Ar.+T.	E33-c2
Besili	Mahallesi	Orun	Mahalle	y	i	t	hy	T.	E34-d1
Beşcam	Mezarlığı	Mevki	Mezarlık	y	i	bi-s	bt	T.+T.	E34-d3
Beşikkaya	Deresi	Su	Dere	d	i	bi-s	yü	T.+T.	E34-d1
Beyaz	Çeşme	Su	Çeşme	y	s	ba	ta	Ar.	E34-a3
Bezgenkaran	Sırtı	Yükselti	Sırt	d	i	bi-i	dü	?+T.	E33-b2
Bezirgan	Kıranı	Düzlük	Kıran	d	i	ba	b	Far.	E33-b1
Bezirgân	Dağı	Yükselti	Dağ	d	i	ba	b	Far.	E33-b1
Bezirgan 1	Deresi	Su	Dere	d	i	ba	b	Far.	E33-b1
Bezirgan 2	Deresi	Su	Dere	d	i	ba	b	Far.	E33-b1
Bıçakçı	Mahallesi	Orun	Mahalle	y	i	ba	k	T.	E33-b2
Bıldırıcınkaranı	Tepesi	Yükselti	Tepe	d	i	bi-i	dü	T.+T.	E34-d3
Bıldırıcınlık	Tepesi	Yükselti	Tepe	d	i	t	mv	T.	E34-d2
Bıldırıcınlık	Tepesi	Yükselti	Tepe	d	i	t	mv	T.	E34-c4
Bıldırıcınlık	Tepesi	Yükselti	Tepe	d	i	t	mv	T.	E34-d3
Bıyıkhoğlu	Mahallesi	Orun	Mahalle	y	i	ba	k	T.+T.	E33-b1
Bilal	Sırtı	Yükselti	Sırt	d	i	ba	k	Ar.	E34-a1
Bitlipınar	Deresi	Su	Dere	d	i	bi-s	su	T.+T.	E33-c2
Boduran	Mahallesi	Orun	Mahalle	y	i	t	bt	T.	E33-c2

Boğmadeğirmeni	Mevkisi	Mevki	Mevki	y	i	bi-i	or	T.+T.	E33-c2
Boklu	Tepe	Yükselti	Tepe	d	s	t	ta	T.	D34-d3
Bokluçoluk	Deresi	Su	Dere	d	i	bi-s	hy	T.+T.	E34-d1
Bolah	Köyü	Orun	Köy	y	i	ba	b	T.	E34-d2
Boldaç	Mahallesi	Orun	Mahalle	y	i	t	ta	T	E34-c1
Boncuklu	Sırt	Yükselti	Sırt	d	s	t	ta	T.	E34-d1
Bostancılı 1	Köyü	Orun	Köy	y	i	ba	b	Far.+cı+h	D34-d4
Bostancılı 2	Köyü	Orun	Köy	y	i	ba	b	Far.+cı+h	D34-d4
Boyacıkümesi	Mahallesi	Orun	Mahalle	y	i	bi-i	yp	T.+Yun.	D34-d4
Boyalı	Köyü	Orun	Köy	y	i	ba	b	T.	E33-c2
Boyalıca	Köyü	Orun	Köy	y	i	ba	b	T.	E33-c2
Boz	Burun	Yükselti	Burun	d	s	ba	ta	T.	D33-c3
Boz	Tepe	Yükselti	Tepe	d	s	ba	ta	T.	F34-b1
Bozarmut	Deresi	Su	Dere	d	i	bi-s	bt	T.+Far.	F34-b1
Bozkuş	Deresi	Su	Dere	d	i	bi-s	hy	T.+T.	E34-d3
Bozlu	Mahallesi	Orun	Mahalle	y	i	ba	b	T.	E33-c2
Bozlarla	Deresi	Su	Dere	d	i	bi-s	dü	T.+T.	E34-d1
Boztepe	Sis Dördük İstasyonu	Orun	İstasyon	y	i	bi-s	yü	T.+T.	D34-d3
Bozuk	Dere	Su	Dere	d	s	t	ta	T.	E33-b3
Bucak	Köyü	Orun	Köy	y	i	t	or	T.	E34-d3
Buklucaoluk	Deresi	Su	Dere	d	i	bi-s	su	T.+T.	E33-c2
Bulanksu	Deresi	Su	Dere	d	i	bi-s	su	T.+T.	E34-c1
Burhanlı	Tepesi	Yükselti	Tepe	d	i	ba	b	Ar.+lı	E33-b2
Burun	Ucu	Mevki	Mevki	y	i	ba	yü	T.	E34-c1
Burun	Tepesi	Yükselti	Tepe	d	i	ba	yü	T.	E34-c4
Buruncuk	Mahallesi	Orun	Mahalle	y	i	t	yü	T.	E34-d2
Buruncuk	Tepesi	Yükselti	Tepe	d	i	t	yü	T.	E33-c1
Buzalan	Mahallesi	Orun	Mahalle	y	i	bi-s	dü	T.+T.	E34-c4
Buzalan	Sırtı	Yükselti	Sırt	d	i	bi-s	dü	T.+T.	E34-c4
Buzluk	Deresi	Su	Dere	d	i	t	mv	T.	E33-c1
Bülbüllü	Mahallesi	Orun	Mahalle	y	i	t	hy	Far.+lü	E33-b3
Büyük	Kışlak	Orun	Kışlak	y	s	t	ta	T.	E34-d3
Büyük	Dere	Su	Dere	d	s	t	ta	T.	E33-c1
Büyük	Çay	Su	Çay	d	s	t	ta	T.	E34-d3
Büyük	Dere	Su	Dere	d	s	t	ta	T.	F34-b1

Büyük	Tepe	Yükselti	Tepe	d	s	t	ta	T.	E34-c1
Büyükarmut	Deresi	Su	Dere	d	i	bi-s	bt	T.+Far.	D34-d4
Büyükçakal	Tepesi	Yükselti	Tepe	d	i	bi-s	bt	T.+T.	E34-c1
Büyükdağ	Mahallesi	Orun	Mahalle	y	i	bi-s	yü	T.+T.	E34-a4
Büyükdağ	Köyü	Orun	Köy	y	i	bi-s	yü	T.+T.	E34-c4
Büyükdağyolu	Sırtı	Yükselti	Sırt	d	i	bi-i	yl	T.+T.+T.	E33-c2
Büyükdere	Mevkisi	Mevki	Mevki	y	i	bi-s	su	T.+T.	E33-c2
Büyükdüz	Mahallesi	Orun	Mahalle	y	i	bi-s	dü	T.+T.	E33-b2
Büyükdüz	Sırtı	Yükselti	Sırt	d	i	bi-s	dü	T.+T.	E34-d3
Büyükgöl	Tepesi	Yükselti	Tepe	d	i	bi-s	su	T.+T.	E33-b4
Büyükgöl	Tepesi	Yükselti	Tepe	d	i	bi-s	su	T.+T.	E34-c1
Büyükharman	Tepesi	Yükselti	Tepe	d	i	bi-s	dü	T.+Far.	E34-c1
Büyükkran	Tepesi	Yükselti	Tepe	d	i	bi-s	dü	T.+T.	E34-c4
Büyükkızık	Köyü	Orun	Köy	y	i	ba	b	T.	E34-d3
Büyükmeşe	Sırtı	Yükselti	Sırt	d	i	bi-s	bt	T.+Far.	E34-d2
Büyükpare	Tepesi	Yükselti	Tepe	d	i	bi-s	ta	T.+Far.	E33-b3
Büyükyer	Sırtı	Yükselti	Sırt	d	i	bi-s	mv	T.+T.	E34-a1
Cabınsoyuğu	Tepesi	Yükselti	Tepe	d	i	bi-i	dü	T.+T.	E33-b4
Cabbaroğlu	Mahallesi	Orun	Mahalle	y	i	ba	k	Ar.+T.	E34-a1
Camzgülü	Mevkisi	Mevki	Mevki	y	i	bi-i	su	Ar.+T.	E33-b2
Cami	Mahallesi	Orun	Mahalle	y	i	ba	yp	Ar.	E34-d2
Camikebir	Mahallesi	Orun	Mahalle	y	i	bi-s	yp	Ar.+Ar.	D34-d3
Cankurtaran	Tepesi	Yükselti	Tepe	d	i	bi-s	ta	Far.+T.	E33-b1
Carta	Burnu	Yükselti	Burun	d	i	ba	ta	T.	D33-c3
Cebbaroğlu	Deresi	Su	Dere	d	i	ba	k	Ar.+T.	E34-a4
Ceferon	Deresi	Su	Dere	d	i	?	?	?	E33-b3
Cender	Tepesi	Yükselti	Tepe	d	i	ba	eş	Far.	E34-c4
Cenderkaşı	Tepesi	Yükselti	Tepe	d	i	bi-s	yü	Far.+T.	E34-d3
Cevzidere	Mahallesi	Orun	Mahalle	y	i	bi-i	su	Ar.+T.	E34-c4
Cevzeryanı	Mevkisi	Mevki	Mevki	y	i	bi-i	mv	Ar.+ler+T.	E34-d1
Cevizli	Mahallesi	Orun	Mahalle	y	i	t	bt	Ar.+li	E34-d1
Cevizlik	Deresi	Su	Dere	d	i	t	mv	Ar.+lik	E34-a1
Cırlayık	Tepesi	Yükselti	Tepe	d	i	t	hy	T.	E34-d1
Cırlayık	Sırtı	Yükselti	Sırt	d	i	t	hy	T.	E34-d1
Cıla	Deresi	Su	Dere	d	i	?	?	?	D33-c3



<b>Cilaz</b>	<b>Mahallesi</b>	Orun	Mahalle	y	i	?	?	?	E34-a4
<b>Cilek</b>	<b>Dağı</b>	Yükselti	Dağ	d	i	ba	bt	T.	E34-a4
<b>Cilimköy</b>	<b>Mahallesi</b>	Orun	Mahalle	y	i	bi-i	or	T.+Far.	E34-c1
<b>Cin</b>	<b>Tepesi</b>	Yükselti	Tepe	d	i	ba	ta	Ar.	E34-d1
<b>Cindo</b>	<b>Mahallesi</b>	Orun	Mahalle	y	i	?	?	?	E34-c1
<b>Cingiloğlu</b>	<b>Mahallesi</b>	Orun	Mahalle	y	i	ba	k	T.+T.	E34-a4
<b>Cinli</b>	<b>Tepe</b>	Yükselti	Tepe	d	s	t	ta	Ar.+li	E34-d4
<b>Cinlilarla</b>	<b>Tepesi</b>	Yükselti	Tepe	d	i	bi-s	dü	Ar.+li+T.	E34-c1
<b>Cirnikıranı</b>	<b>Tepesi</b>	Yükselti	Tepe	d	i	bi-i	dü	T.+T.	E34-a4
<b>Civelekler</b>	<b>Mahallesi</b>	Orun	Mahalle	y	i	ba	b	T.	E34-a3
<b>Civnik</b>	<b>Mahallesi</b>	Orun	Mahalle	y	i	?	?	?	E34-a4
<b>Ciz</b>	<b>Deresi</b>	Su	Dere	d	i	ba	?	?	E34-a3
<b>Comcom</b>	<b>Deresi</b>	Su	Dere	d	i	ba	k	T.	E33-b4
<b>Congal</b>	<b>Deresi</b>	Su	Dere	d	i	ba	k	T.	E33-c1
<b>Cölençikpınar</b>	<b>Mevkisi</b>	Mevki	Mevki	y	i	bi-i	su	T.+T.	E34-d2
<b>Cölleönü</b>	<b>Mevkisi</b>	Mevki	Mevki	y	i	bi-i	mv	T.+T.	E33-b4
<b>Cumhuriyet</b>	<b>Mahallesi</b>	Orun	Mahalle	y	i	t	hk	Ar.	E34-a3
<b>Çabukluk</b>	<b>Deresi</b>	Su	Dere	d	i	t	mv	T.	E34-c4
<b>Çağbeli</b>	<b>Mevkisi</b>	Mevki	Mevki	y	i	bi-i	yü	T.+T.	E34-a1
<b>Çağlayan</b>	<b>Köyü</b>	Orun	Köy	y	i	t	su	T.	E34-d1
<b>Çağlayan</b>	<b>Köyü</b>	Orun	Köy	y	i	t	su	T.	E34-d4
<b>Çakal</b>	<b>Deresi</b>	Su	Dere	d	i	ba	hy	Far.	E34-a3
<b>Çakallı</b>	<b>Merzarlık</b>	Mevki	Mezarlık	y	s	ba	ta	Far.+h	E33-c2
<b>Çakallı</b>	<b>Köyü</b>	Orun	Köy	y	i	ba	b	Far.+h	E34-a3
<b>Çakalyokuş</b>	<b>Deresi</b>	Su	Dere	d	i	bi-s	mv	Far.+T.	E34-c4
<b>Çakçasuyu</b>	<b>Deresi</b>	Su	Dere	d	i	bi-i	su	T.+T.	E33-b3
<b>Çakıldak</b>	<b>Köyü</b>	Orun	Köy	y	i	t	ta	T.	E33-b3
<b>Çakıldak</b>	<b>Deresi</b>	Su	Dere	d	i	t	ta	T.	E33-b3
<b>Çakıllı</b>	<b>Mezarlık</b>	Mevki	Mezarlık	y	s	t	ta	T.	E34-d2
<b>Çakıllı</b>	<b>Mahallesi</b>	Orun	Mahalle	y	i	t	ta	T.	E34-d2
<b>Çakar</b>	<b>Mahallesi</b>	Orun	Mahalle	y	i	ba	ta	T.	E33-b1
<b>Çakar</b>	<b>Dere</b>	Su	Dere	d	s	t	ta	T.	E34-a1
<b>Çakıralı</b>	<b>Mahallesi</b>	Orun	Mahalle	y	i	ba	k	T.+Ar.	E34-c4
<b>Çakırınçalukyondugu</b>	<b>Sırt</b>	Yükselti	Sırt	d	s	bi-s	od	T.+T.+T.	E34-c4
<b>Çakıroğlu</b>	<b>Mahallesi</b>	Orun	Mahalle	y	i	ba	k	T.+T.	E34-a3

Çakrođlu	Mahallesi	Orun	Mahalle	y	i	ba	k	T.+T.	E34-a4
Çakmak	Deresi	Su	Dere	d	i	t	eş	T.	E34-d2
Çakmaklı	Mevkisi	Mevki	Mevki	y	i	ba	b	T.	E33-b4
Çakmaklı	Mahallesi	Orun	Mahalle	y	i	ba	b	T.	E33-b2
Çal	Yaylası	Düzlük	Yayla	d	i	ba	ta	T.	E34-c4
Çal	Mevkisi	Mevki	Mevki	y	i	ba	ta	T.	D34-d4
Çal	Mahallesi	Orun	Mahalle	y	i	ba	ta	T.	E33-c1
Çal	Tepesi	Yükselti	Tepe	d	i	ba	ta	T.	D34-d4
Çal	Sırtı	Yükselti	Sırt	d	i	ba	ta	T.	E33-b4
Çal	Tepesi	Yükselti	Tepe	d	i	ba	ta	T.	E33-c1
Çalaaltı	Deresi	Su	Dere	d	i	bi-i	mv	T.+T.	E34-d4
Çalboğaz	Mahallesi	Orun	Mahalle	y	i	bi-i	yü	T.+T.	E34-c1
Çalboğazı	Tepesi	Yükselti	Tepe	d	i	bi-i	yü	T.+T.	E34-d4
Çaldıran	Dere	Su	Dere	d	s	t	?	T.	E34-a4
Çalı	Mahallesi	Orun	Mahalle	y	i	t	bt	T.	E34-a4
Çalıgeriş	Sırtı	Yükselti	Sırt	d	i	bi-i	yü	T.+T.	E34-c1
Çalık	Mahallesi	Orun	Mahalle	y	i	t	ta	T.	E34-a4
Çalınkaş	Sırtı	Yükselti	Sırt	d	i	bi-i	yü	T.+T.	E33-c1
Çalışyüzü	Sırtı	Yükselti	Sırt	d	i	bi-i	mv	T.+T.	E33-c1
Çallı	Mahallesi	Orun	Mahalle	y	i	ba	b	T.	E34-d1
Çaltarla 1	Deresi	Su	Dere	d	i	bi-i	dü	T.+T.	E34-c1
Çaltarla 2	Deresi	Su	Dere	d	i	bi-i	dü	T.+T.	E34-c1
Çamarası	Mevkisi	Mevki	Mevki	y	i	bi-i	mv	T.+T.	E33-c2
Çamciyaka	Sırtı	Yükselti	Sırt	d	i	bi-i	yü	T.+T.	E33-b3
Çamçukuru	Deresi	Su	Dere	d	i	bi-i	dü	T.+T.	E34-d1
Çamlarbatsı	Mevkisi	Mevki	Mevki	y	i	bi-i	mv	T.+T.	D33-c3
Çamlaryanı	Sırtı	Yükselti	Sırt	d	i	bi-i	mv	T.+T.	D34-d4
Çamlıgeçe	Deresi	Su	Dere	d	i	bi-s	yl	T.+T.	E34-d2
Çamlık	Sırtı	Yükselti	Sırt	d	i	t	dü	T.	E33-b4
Çamlık	Tepesi	Yükselti	Tepe	d	i	t	dü	T.	E34-d2
Çamlıköy	Mahallesi	Orun	Mahalle	y	i	bi-s	or	T.+Far.	D34-d4
Çamlıköy	Mahallesi	Orun	Mahalle	y	i	bi-s	or	T.+Far.	E34-a1
Çamlıköy	Deresi	Su	Dere	d	i	bi-s	or	T.+Far.	E34-c1
Çamlıyaka	Deresi	Su	Dere	d	i	bi-s	yü	T.+T.	E34-c4
Çamsoyuk	Tepe	Yükselti	Tepe	d	s	bi-i	ta	T.+T.	E33-b4

Çamtürbe	Tepesi	Yükselti	Tepe	d	i	bi-s	mz	T.+Ar.	E33-c2
Çamur	Boğazı	Yükselti	Boğaz	d	i	ba	ta	T.	E34-d4
Çamurlu	Mahallesi	Orun	Mahalle	y	i	t	ta	T.	E34-d2
Çamurlu	Dere	Su	Dere	d	s	t	ta	T.	E33-b2
Çamurlukçaşı	Tepesi	Yükselti	Tepe	d	i	bi-i	yü	T.+T.	E33-c1
Çanakçı	Deresi	Su	Dere	d	i	ba	k	T.	E34-d2
Çanakçı	Köyü	Orun	Köy	y	i	ba	k	T.	E34-d2
Çanakdüzü	Deresi	Su	Dere	d	i	bi-i	dü	T.+T.	E33-b1
Çanaklık	Sırtı	Yükselti	Sırt	d	i	t	mv	T.	E33-b3
Çanaklık	Tepesi	Yükselti	Tepe	d	i	t	mv	T.	E33-b3
Çanlı	Tepe	Yükselti	Tepe	d	s	t	ta	T.	E34-d4
Çarak	Deresi	Su	Dere	d	i	ba	yp	T.	E34-a1
Çardaklı	Mahallesi	Orun	Mahalle	y	i	t	ta	T.	E33-b2
Çardaklı	Mahallesi	Orun	Mahalle	y	i	t	ta	T.	E33-b1
Çarıkbağ	Deresi	Su	Dere	d	i	bi-i	dü	T.+Far.	E34-d2
Çarşı	Mahallesi	Orun	Mahalle	y	i	ba	or	Far.	E34-a3
Çatacak	Mahallesi	Orun	Mahalle	y	i	ba	b	T.	E34-d3
Çatak	Mahallesi	Orun	Mahalle	y	i	ba	b	T.	E33-b4
Çatak	Çayı	Su	Çay	d	i	ba	b	T.	E33-b1
Çatak	Çayı	Su	Çay	d	i	ba	b	T.	E33-b4
Çatak	Deresi	Su	Dere	d	i	ba	b	T.	E33-b4
Çatakbaşı	Tepesi	Yükselti	Tepe	d	i	bi-i	mv	T.+T.	E34-c4
Çatal	Tepe	Yükselti	Tepe	d	s	t	ta	T.	E34-d3
Çatal	Dere	Su	Dere	d	s	t	ta	T.	D34-d4
Çatalçam 1	Sırtı	Yükselti	Sırt	d	i	bi-s	bt	T.+T.	E34-d1
Çatalçam 2	Sırtı	Yükselti	Sırt	d	i	bi-s	bt	T.+T.	E34-d1
Çatalçay	Sırtı	Yükselti	Sırt	d	i	bi-s	su	T.+T.	E33-c2
Çataldere	Mevkisi	Mevki	Mevki	y	i	bi-s	su	T.+T.	D34-d4
Çatalgöl	Mevkisi	Mevki	Mevki	y	i	bi-s	su	T.+T.	E34-d2
Çatalgöl	Deresi	Su	Dere	d	i	bi-s	su	T.+T.	E33-b3
Çatalgöl	Tepesi	Yükselti	Tepe	d	i	bi-s	su	T.+T.	E33-b3
Çatalgöl	Tepesi	Yükselti	Tepe	d	i	bi-s	su	T.+T.	E34-d4
Çatalkavak	Tepesi	Yükselti	Tepe	d	i	bi-s	bt	T.+T.	E34-a3
Çatalkaya	Tepesi	Yükselti	Tepe	d	i	bi-s	yü	T.+T.	E34-d3
Çatalmeşe	Mevkisi	Mevki	Mevki	y	i	bi-s	bt	T.+Far.	D34-d4

Çatalmeşe	Tepesi	Yükselti	Tepe	d	i	bi-s	bt	T.+Far.	D34-d4
Çataloluk	Pınarı	Su	Pınar	d	i	bi-s	su	T.+T.	E34-c4
Çataloluk	Deresi	Su	Dere	d	i	bi-s	su	T.+T.	E33-c2
Çataloluk	Deresi	Su	Dere	d	i	bi-s	su	T.+T.	E34-c4
Çatalsalak	Mevkisi	Mevki	Mevki	y	i	bi-s	yp	T.+T.	F34-b1
Çatı	Deresi	Su	Dere	d	i	t	yp	T.	E33-b4
Çatmacı	Mevkisi	Mevki	Mevki	y	i	ba	k	T.	E33-c1
Çatmacı	Tepesi	Yükselti	Tepe	d	i	ba	k	T.	E33-c1
Çavdar	Mahallesi	Orun	Mahalle	y	i	t	bt	T.	E34-a4
Çayağzı	Mahallesi	Orun	Mahalle	y	i	bi-i	mv	T.+T.	E34-c2
Çaygeçit	Mahallesi	Orun	Mahalle	y	i	bi-i	mv	T.+T.	D34-d4
Çaygeçit	Deresi	Su	Dere	d	i	bi-i	mv	T.+T.	D34-d4
Çayharman	Mahallesi	Orun	Mahalle	y	i	bi-i	dü	T.+Far.	E33-b3
Çayhasankışlağı	Mevkisi	Mevki	Mevki	y	i	bi-i	or	T.+Ar.+T.	E34-c4
Çayır	Tepesi	Yükselti	Tepe	d	i	ba	bt	T.	E33-b3
Çayırköy	Köyü	Orun	Köy	y	i	bi-i	or	T.+Far.	E33-b4
Çaykaşı	Mahallesi	Orun	Mahalle	y	i	bi-i	yü	T.+T.	E33-b2
Çaytarla	Kışlağı	Orun	Kışlak	y	i	bi-i	dü	T.+T.	E34-c4
Çayyanı	Deresi	Su	Dere	d	i	bi-i	mv	T.+T.	E34-c1
Çeçe	Köyü	Orun	Köy	y	i	ba	k	T.	E34-d2
Çeçe	Mahallesi	Orun	Mahalle	y	i	ba	k	T.	E34-d2
Çeçe Sultan	Türbesi	Mevki	Türbe	y	i	ba	k	T.+Ar.	E34-d2
Çekişler	Mahallesi	Orun	Mahalle	y	i	ba	b	T.	E34-d1
Çeldiremez	Mahallesi	Orun	Mahalle	y	i	c	?	T.	E34-c4
Çelebi	Mahallesi	Orun	Mahalle	y	i	ba	k	Ar.	E33-c2
Çelenköy	Mahallesi	Orun	Mahalle	y	i	bi-i	or	T.+Far.	E33-b2
Çelikköy	Mahallesi	Orun	Mahalle	y	i	bi-i	or	T.+Far.	E33-b4
Çelikoğlu	Mahallesi	Orun	Mahalle	y	i	ba	k	T.+T.	E34-a4
Çerçeri	Mevkisi	Mevki	Mevki	y	i	ba	b	T.	E33-c2
Çerkezler	Mahallesi	Orun	Mahalle	y	i	ba	b	T.	E34-a1
Çerkezli	Deresi	Su	Dere	d	i	ba	b	T.	E34-d1
Çerkezoğlu	Mahallesi	Orun	Mahalle	y	i	ba	k	T.+T.	E33-b2
Çeşmeyanı	Deresi	Su	Dere	d	i	bi-i	mv	Far.+T.	D34-d4
Çeşmeyanı	Sırtı	Yükselti	Sırt	d	i	bi-i	mv	Far.+T.	E34-d1
Çevikli	Köyü	Orun	Köy	y	i	ba	b	T.	E34-c4

Çevit	Mahallesi	Orun	Mahalle	y	i	t	ta	T.	E33-b4
Çevit	Sırtı	Yükselti	Sırt	d	i	t	ta	T.	E33-b4
Çevriksazlı	Mevkisi	Mevki	Mevki	y	i	bi-i	dü	T.+T.	D34-d4
Çıkacak	Sırt	Yükselti	Sırt	d	s	t	ta	T.	E33-b4
Çıkaroluk	Mevkisi	Mevki	Mevki	y	i	bi-i	su	T.+T.	E33-c1
Çınarlıgöl	Mevkisi	Mevki	Mevki	y	i	bi-s	su	T.+T.	D34-d4
Çınarlıgöl	Sırtı	Yükselti	Sırt	d	i	bi-s	su	T.+T.	D34-d4
Çınarlık	Mevki	Mevki	Mevki	y	s	t	bt	T.	E34-a1
Çınarlık	Deresi	Su	Dere	d	i	t	mv	T.	E34-a1
Çınarlık	Deresi	Su	Dere	d	i	t	mv	T.	E33-b3
Çıngışaklıdüz	Tepesi	Yükselti	Tepe	d	i	bi-s	dü	T.+T.	E34-c1
Çırahtkalukyayla	Mevkisi	Mevki	Mevki	y	i	bi-i	dü	T.+T.+T.	E34-c4
Çırnık	Köyü	Orun	Köy	y	i	ba	eş	T.	E34-a4
Çiçekli	Mahallesi	Orun	Mahalle	y	i	t	ta	T.	E33-b1
Çiçekli	Mahallesi	Orun	Mahalle	y	i	t	ta	T.	E34-a3
Çiftçiköy	Mahallesi	Orun	Mahalle	y	i	bi-i	or	T.+Far.	E34-c1
Çifttopçu	Mevkisi	Mevki	Mevki	y	i	ba	k	Far.+T.	D34-d4
Çiftlikköy	Köyü	Orun	Köy	y	i	bi-i	or	T.+Far.	E34-a1
Çiğceli	Mahallesi	Orun	Mahalle	y	i	t	ta	T.	E33-b2
Çiğdöken	Dere	Su	Dere	d	s	bi-i	od	T.+T.	E34-d3
Çileklik	Ormanı	Düzlük	Orman	d	i	t	mv	T.	E33-c1
Çileklik	Tepesi	Yükselti	Tepe	d	i	t	mv	T.	E34-c1
Çilingiroğlu	Mahallesi	Orun	Mahalle	y	i	ba	k	T.+T.	E34-a1
Çin	Tepesi	Yükselti	Tepe	d	i	ba	ta	T.	E34-d3
Çoban	Deresi	Su	Dere	d	i	ba	k	Far.	E34-c4
Çoban	Tepesi	Yükselti	Tepe	d	i	ba	k	Far.	D33-c3
Çobangerisi	Yaylası	Düzlük	Yayla	d	i	bi-i	yü	Far.+T.	F34-b1
Çobangerisi	Mevkisi	Mevki	Mevki	y	i	bi-i	yü	Far.+T.	F34-b1
Çobanköy	Mahallesi	Orun	Mahalle	y	i	bi-i	or	Far.+Far.	E33-b2
Çobanköy	Deresi	Su	Dere	d	i	bi-i	or	Far.+Far.	D33-c3
Çobanköy	Deresi	Su	Dere	d	i	bi-i	or	Far.+Far.	E33-b2
Çobanlar	Köyü	Orun	Köy	y	i	ba	b	Far.+lar	E34-a1
Çobanoğlu	Mahallesi	Orun	Mahalle	y	i	ba	k	Far.+T.	E33-b1
Çobanoğlu	Mahallesi	Orun	Mahalle	y	i	ba	k	Far.+T.	E34-c1
Çohürt	Düzü	Düzlük	Düz	d	i	ba	bt	T.	E33-c2

Çolağnkuluk	Sırtı	Yükselti	Sırt	d	i	bi-i	dü	T.+T.	E34-c4
Çolağnköy	Başı	Mevki	Mevki	y	i	bi-i	or	T.+Far.	E33-b4
Çollayuk	Deresi	Su	Dere	d	i	t	su	T.	E33-c2
Çorak	Mevki	Mevki	Mevki	y	s	t	ta	T.	E34-d2
Çorak	Köy	Orun	Köy	y	s	t	ta	T.	E34-c1
Çorak	Dere	Su	Dere	d	s	t	ta	T.	E34-c4
Çore	Deresi	Su	Dere	d	i	?	?	?	E34-a3
Çoroğlu	Mahallesi	Orun	Mahalle	y	i	ba	k	T.+T.	E34-a4
Çoroğlu	Mahallesi	Orun	Mahalle	y	i	ba	k	T.+T.	E33-b3
Çoroğun	Dere	Su	Dere	d	i	ba	?	?	E34-a3
Çotoğlu	Mahallesi	Orun	Mahalle	y	i	ba	k	T.+T.	E34-a3
Çöğlük	Pınarı	Su	Pınar	d	i	t	mv	T.	E34-d2
Çökek	Mevkisi	Mevki	Mevki	y	i	t	su	T.	E33-c1
Çökük	Dere	Su	Dere	d	s	t	ta	T.	E34-a4
Çölle	Sırtı	Yükselti	Sırt	d	i	ba	su	T.	E33-c2
Çölliyen	Deresi	Su	Dere	d	?	t	su	T.	E34-a1
Çölliyen	Pınarı	Su	Pınar	d	?	t	ta	T.	E34-a1
Çölmeklikuyu	Sırtı	Yükselti	Sırt	d	i	bi-s	su	T.+T.	E33-b4
Çömlek	Tepesi	Yükselti	Tepe	d	i	ba	eş	T.	E33-c1
Çömlükçü	Kışlası	Orun	Kışla	y	i	ba	k	T.	E34-d3
Çörekeçi	Mahallesi	Orun	Mahalle	y	i	ba	k	T.	E33-b3
Çörekeçiköy	Mahallesi	Orun	Mahalle	y	i	bi-i	or	T.+Far.	E34-a3
Çukur	Mahallesi	Orun	Mahalle	y	i	ba	yü	T.	E33-b1
Çukur	Dere	Su	Dere	d	s	ba	ta	T.	E33-b2
Çukurcaalan	Köyü	Orun	Köy	y	i	bi-s	dü	T.+T.	E34-d3
Çukurdum	Deresi	Su	Dere	d	i	c	yü	T.	E34-d3
Çukurgözü	Sırtı	Yükselti	Sırt	d	i	bi-i	su	T.+T.	E34-c4
Çürükçörle	Tepesi	Yükselti	Tepe	d	i	bi-s	su	T.+T.	E33-b4
Dabacıbaşı	Deresi	Su	Dere	d	i	bi-i	mv	Ar.+cı+T.	E33-c2
Dağköy	Köyü	Orun	Köy	y	i	bi-i	or	T.+Far.	E34-d3
Dağlar 1	Mahallesi	Orun	Mahalle	y	i	ba	yü	T.	E33-b2
Dağlar 2	Mahallesi	Orun	Mahalle	y	i	ba	yü	T.	E33-b2
Dağyeri	Köyü	Orun	Köy	y	i	bi-i	mv	T.+T.	E33-b3
Dallgürgen	Tepesi	Yükselti	Tepe	d	i	bi-s	bt	T.+T.	E33-b4
Dallgürgen	Sırtı	Yükselti	Sırt	d	i	bi-s	bt	T.+T.	E33-b4

Darıdüzü	Sırtı	Yükselti	Sırt	d	i	bi-i	dü	T.+T.	E34-d2
Darıharman	Sırtı	Yükselti	Sırt	d	i	bi-i	dü	T.+Far.	E33-b1
Darısu	Mahallesi	Orun	Mahalle	y	i	bi-i	su	T.+T.	E34-c4
Darısuyu	Deresi	Su	Dere	d	i	bi-i	su	T.+T.	F34-b1
Darlık	Mahallesi	Orun	Mahalle	y	i	t	ta	T.	E33-b1
Davutçu	Mahallesi	Orun	Mahalle	y	i	ba	k	Ar.+çu	E33-b4
Dayamaca	Mevkisi	Mevki	Mevki	y	i	t	?	T.	E33-c1
Daylı	Mahallesi	Orun	Mahalle	y	i	ba	b	T.	E34-c1
Debağlı	Deresi	Su	Dere	d	i	ba	b	T.	E34-a4
Dede	Güneyi	Mevki	Mevki	y	i	ba	mz	T.	E34-d4
Dede	Mahallesi	Orun	Mahalle	y	i	ba	mz	T.	E33-b3
Dede	Dağ	Yükselti	Dağ	d	s	ba	mz	T.	E34-a4
Dededağ	Sırtı	Yükselti	Sırt	d	i	bi-i	yü	T.+T.	E34-a4
Dedeköy	Deresi	Su	Dere	d	i	bi-i	or	T.+Far.	E33-b3
Dedeköybaşı	Tepesi	Yükselti	Tepe	d	i	bi-i	mv	T.+Far.+T.	E33-b4
Dedeoğlu	Mahallesi	Orun	Mahalle	y	i	ba	k	T.+T	E34-a1
Değirmendağ	Tarlaları	Düzlük	Tarla	y	i	bi-i	yü	T.+T.	E33-b4
Değirmen	Deresi	Su	Dere	d	i	t	yp	T.	D33-c3
Değirmen	Deresi	Su	Dere	d	i	t	yp	T.	E33-b3
Değirmen	Deresi	Su	Dere	d	i	t	yp	T.	E34-d2
Değirmen	Deresi	Su	Dere	d	i	t	yp	T.	E33-c2
Değirmen	Deresi	Su	Dere	d	i	t	yp	T.	E34-c4
Değirmenbaşı	Mahallesi	Orun	Köyaltı Ünite	y	i	bi-i	mv	T.+T.	E33-b4
Değirmenbaşı	Deresi	Su	Dere	d	i	bi-i	mv	T.+T.	E33-c1
Değirmenbaşı	Sırtı	Yükselti	Sırt	d	i	bi-i	mv	T.+T.	E34-a4
Değirmenbaşı	Sırtı	Yükselti	Sırt	d	i	bi-i	mv	T.+T.	E33-c1
Değirmenci	Mahallesi	Orun	Mahalle	y	i	ba	b	T.	E34-d1
Değirmenci	Deresi	Su	Dere	d	i	ba	b	T.	E34-c4
Değirmencili	Köyü	Orun	Köy	y	i	ba	b	T.	E33-b2
Değirmencili	Mahallesi	Orun	Mahalle	y	i	ba	b	T.	E34-a4
Değirmendağı	Deresi	Su	Dere	d	i	bi-i	yü	T.+T.	E33-b4
Değirmendere	Tepesi	Yükselti	Tepe	d	i	bi-i	su	T.+T.	D33-c3
Değirmendüzü	Deresi	Su	Dere	d	i	bi-i	dü	T.+T.	E34-a1
Deli	Tepesi	Yükselti	Tepe	d	i	ba	k	T.	E34-a1
Delihasan	Mahallesi	Orun	Mahalle	y	i	ba	k	T.+Ar.	E34-c1

<b>Delikz</b>	<b>Deresi</b>	Su	Dere	d	i	ba	k	T.	E33-b2
<b>Dembek</b>	<b>Deresi</b>	Su	Dere	d	i	?	?	?	E34-d1
<b>Demir</b>	<b>Deresi</b>	Su	Dere	d	i	ba	ta	T.	E34-a4
<b>Demir</b>	<b>Mahallesi</b>	Orun	Mahalle	y	i	ba	ta	T.	E34-a4
<b>Demir</b>	<b>Tepesi</b>	Yükselti	Tepe	d	i	ba	ta	T.	E33-c2
<b>Demirci</b>	<b>Mahallesi</b>	Orun	Mahalle	y	i	ba	b	T.	E33-b2
<b>Demirci</b>	<b>Mahallesi</b>	Orun	Mahalle	y	i	ba	b	T.	E33-b1
<b>Demirci</b>	<b>Mahallesi</b>	Orun	Mahalle	y	i	ba	b	T.	E34-a3
<b>Demirci</b>	<b>Mahallesi</b>	Orun	Mahalle	y	i	ba	b	T.	E34-a4
<b>Demirci</b>	<b>Mahallesi</b>	Orun	Mahalle	y	i	ba	b	T.	E33-b3
<b>Demircigözü</b>	<b>Mevkisi</b>	Mevki	Mevki	y	i	bi-i	su	T.+T.	E33-c2
<b>Demircik</b>	<b>Mahallesi</b>	Orun	Mahalle	y	i	ba	ta	T.	E34-d2
<b>Demirciköy</b>	<b>Köyü</b>	Orun	Köy	y	i	bi-i	or	T.+Far.	E34-a1
<b>Demirciköy</b>	<b>Mahallesi</b>	Orun	Mahalle	y	i	bi-i	or	T.+Far.	E34-d3
<b>Demirciler</b>	<b>Başı</b>	Mevki	Mevki	y	i	ba	b	T.	E34-a4
<b>Demircioğlu</b>	<b>Mahallesi</b>	Orun	Mahalle	y	i	ba	k	T.+T.	E34-d3
<b>Demirli</b>	<b>Sırt</b>	Yükselti	Sırt	d	s	t	ta	T.	E34-a4
<b>Demirliöl</b>	<b>Deresi</b>	Su	Dere	d	i	bi-s	su	T.+T.	E33-b3
<b>Demirlik</b>	<b>Tepesi</b>	Yükselti	Tepe	d	i	t	mv	T.	E34-c1
<b>Denizçukuru</b>	<b>Mahallesi</b>	Orun	Mahalle	y	i	bi-i	dü	T.+T.	E34-c1
<b>Denizgözü</b>	<b>Mahallesi</b>	Orun	Mahalle	y	i	bi-i	su	T.+T.	E33-b1
<b>Denizgözü</b>	<b>Deresi</b>	Su	Dere	d	i	bi-i	su	T.+T.	E33-b1
<b>Denizgözü</b>	<b>Tepesi</b>	Yükselti	Tepe	d	i	bi-i	su	T.+T.	E33-b1
<b>Derbent</b>	<b>Mezarlığı</b>	Mevki	Mezarlık	y	i	ba	mv	Far.	E34-d2
<b>Derbent</b>	<b>Mahallesi</b>	Orun	Mahalle	y	i	ba	mv	Far.	E34-a3
<b>Derbent</b>	<b>Mahallesi</b>	Orun	Mahalle	y	i	ba	mv	Far.	E34-a4
<b>Dere</b>	<b>Mahallesi</b>	Orun	Mahalle	y	i	ba	su	T.	E34-a4
<b>Dere</b>	<b>Mahallesi</b>	Orun	Mahalle	y	i	t	su	T.	E33-c2
<b>Dere</b>	<b>Kışlası</b>	Orun	Kışla	y	i	t	su	T.	E34-d3
<b>Dere</b>	<b>Deresi</b>	Su	Dere	d	i	t	su	T.	E33-c2
<b>Dere</b>	<b>Mahallesi</b>	Orun	Mahalle	y	i	ba	su	T.	E33-b1
<b>Dere 1</b>	<b>Mahallesi</b>	Orun	Mahalle	y	i	ba	su	T.	E33-b3
<b>Dere 2</b>	<b>Mahallesi</b>	Orun	Mahalle	y	i	t	su	T.	E33-b3
<b>Dereği</b>	<b>Mahallesi</b>	Orun	Mahalle	y	i	bi-i	or	T.+T.	E34-c1
<b>Dereği</b>	<b>Sırtı</b>	Yükselti	Sırt	d	i	bi-i	or	T.+T.	E34-c1



<b>Deredibi</b>	<b>Deresi</b>	Su	Dere	d	i	bi-i	mv	T.+T.	E34-a1
<b>Derekırık</b>	<b>Kışlası</b>	Orun	Kışla	y	i	bi-s	dü	T.+T.	E34-d3
<b>Dereköy</b>	<b>Mahallesi</b>	Orun	Mahalle	y	i	bi-i	or	T.+Far.	E34-a1
<b>Dereköy</b>	<b>Köyü</b>	Orun	Köy	y	i	bi-i	or	T.+Far.	E33-b1
<b>Dereköy</b>	<b>Mahallesi</b>	Orun	Mahalle	y	i	bi-i	or	T.+Far.	E34-c1
<b>Dereköy</b>	<b>Mahallesi</b>	Orun	Mahalle	y	i	bi-i	or	T.+Far.	E34-d2
<b>Dereköy</b>	<b>Mahallesi</b>	Orun	Mahalle	y	i	bi-i	or	T.+Far.	E34-d1
<b>Dereköy</b>	<b>Mahallesi</b>	Orun	Mahalle	y	i	bi-i	or	T.+Far.	E34-c4
<b>Dereköy</b>	<b>Mahallesi</b>	Orun	Mahalle	y	i	bi-i	or	T.+Far.	E34-d3
<b>Dereli</b>	<b>Mahallesi</b>	Orun	Mahalle	y	i	t	ta	T.	E34-a4
<b>Derelop</b>	<b>Mahallesi</b>	Orun	Mahalle	y	i	bi-i	dü	T.+?	E34-d3
<b>Dereönü</b>	<b>Yazısı</b>	Düzlük	Düzlük	d	i	bi-i	mv	T.+T.	E33-b2
<b>Dereönü</b>	<b>Deresi</b>	Su	Dere	d	i	bi-i	mv	T.+T.	D33-c3
<b>Deresu</b>	<b>Mahallesi</b>	Orun	Mahalle	y	i	bi-i	su	T.+T.	E34-a1
<b>Derin</b>	<b>Dere</b>	Su	Dere	d	s	t	ta	T.	F34-b1
<b>Dernalı</b>	<b>Sırtı</b>	Yükselti	Sırt	d	i	t	?	T.	E34-d1
<b>Deve</b>	<b>Deresi</b>	Su	Dere	d	i	ba	hy	T.	F34-b1
<b>Deveci</b>	<b>Deresi</b>	Su	Dere	d	i	ba	k	T.	D34-d4
<b>Deveci</b>	<b>Burnu</b>	Yükselti	Burun	d	i	ba	k	T.	D34-d4
<b>Devecik</b>	<b>Boynu</b>	Yükselti	Boyun	d	i	t	hy	T.	F34-b1
<b>Dıranas</b>	<b>Sırtı</b>	Yükselti	Sırt	d	i	ba	hk	?	E33-c1
<b>Dırınayu</b>	<b>Çayı</b>	Su	Çay	d	i	?	?	?	E34-d1
<b>Dızman</b>	<b>Mahallesi</b>	Orun	Mahalle	y	i	ba	ta	T.	E33-b4
<b>Dibekli 1</b>	<b>Köyü</b>	Orun	Köy	y	i	t	eş	T.	D34-d4
<b>Dibekli 2</b>	<b>Köyü</b>	Orun	Köy	y	i	t	eş	T.	D34-d4
<b>Dik</b>	<b>Dere</b>	Su	Dere	d	s	ba	ta	T.	E33-b3
<b>Dikenli</b>	<b>Sırtı</b>	Yükselti	Sırt	d	i	t	ta	T.	D34-d4
<b>Dikenli</b>	<b>Mahallesi</b>	Orun	Mahalle	y	i	t	ta	T.	D33-c3
<b>Dikilitaş</b>	<b>Deresi</b>	Su	Dere	d	i	bi-s	yü	T.+T.	E34-d1
<b>Dikilitaş</b>	<b>Tepesi</b>	Yükselti	Tepe	d	i	bi-s	yü	T.+T.	E33-b2
<b>Dikilitaş</b>	<b>Tepesi</b>	Yükselti	Tepe	d	i	bi-s	yü	T.+T.	E33-c1
<b>Dikilitaşaylası</b>	<b>Mevkisi</b>	Mevki	Mevki	y	i	bi-i	dü	T.+T.+T.	E34-d3
<b>Dikmen</b>	<b>İlçesi</b>	Orun	İlçe	y	i	t	yü	T.	E34-c1
<b>Dilbar</b>	<b>Başı</b>	Mevki	Mevki	y	i	ba	k	Far.	E33-b4
<b>Dilbar</b>	<b>Deresi</b>	Su	Dere	d	i	ba	k	Far.	E33-b4

<b>Dilber</b>	<b>Mahallesi</b>	Orun	Mahalle	y	i	ba	k	Far.	E33-b4
<b>Dilberkaşı</b>	<b>Sırtı</b>	Yükselti	Sırt	d	i	bi-i	yü	Far.+T.	E34-c4
<b>Dilekli</b>	<b>Mahallesi</b>	Orun	Mahalle	y	i	t	ta	T.	E33-b3
<b>Dinekoğlu</b>	<b>Mahallesi</b>	Orun	Köyaltı Ünite	y	i	ba	k	T.+T.	E34-c1
<b>Dingil</b>	<b>Deresi</b>	Su	Dere	d	i	ba	eş	T.	E33-b2
<b>Divlioğlu</b>	<b>Mahallesi</b>	Orun	Mahalle	y	i	ba	k	T.+T.	E33-b3
<b>Dizdaroğlu</b>	<b>Köyü</b>	Orun	Köy	y	i	ba	k	Far.+T.	E34-a1
<b>Doğan</b>	<b>Deresi</b>	Su	Dere	d	i	ba	k	T.	E34-c4
<b>Doğandağ</b>	<b>Mahallesi</b>	Orun	Mahalle	y	i	bi-i	yü	T.+T.	E33-b2
<b>Doğandağı</b>	<b>Mahallesi</b>	Orun	Mahalle	y	i	bi-i	yü	T.+T.	E33-b1
<b>Doğanlı</b>	<b>Mahallesi</b>	Orun	Mahalle	y	i	ba	b	T.	E34-d3
<b>Doğanyuva</b>	<b>Deresi</b>	Su	Dere	d	i	bi-i	or	T.+T.	E34-d3
<b>Dolce</b>	<b>Deresi</b>	Su	Dere	d	i	ba	eş	T.	E33-b3
<b>Dolukran</b>	<b>Tepesi</b>	Yükselti	Tepe	d	i	bi-s	dü	T.+T.	E33-c2
<b>Dombul</b>	<b>Dere</b>	Su	Dere	d	s	ba	ta	T.	E34-a4
<b>Domuz</b>	<b>Deresi</b>	Su	Dere	d	i	t	hy	T.	D33-c3
<b>Domuzbağı</b>	<b>Tepesi</b>	Yükselti	Tepe	d	i	bi-i	dü	T.+T.	E33-b3
<b>Domuzçukuru</b>	<b>Sırtı</b>	Yükselti	Sırt	d	i	bi-i	dü	T.+T.	E33-b4
<b>Domuzdağ</b>	<b>Tepesi</b>	Yükselti	Tepe	d	i	bi-i	yü	T.+T.	E33-b4
<b>Domuzdağı</b>	<b>Deresi</b>	Su	Dere	d	i	bi-i	yü	T.+T.	E33-b4
<b>Domuzdamı</b>	<b>Mahallesi</b>	Orun	Mahalle	y	i	bi-i	or	T.+T.	E34-a3
<b>Domuzgölü</b>	<b>Pınarı</b>	Su	Pınar	d	i	bi-i	su	T.+T.	E34-d2
<b>Don</b>	<b>Deresi</b>	Su	Dere	d	i	ba	eş	T.	E33-b2
<b>Doroğlu</b>	<b>Mahallesi</b>	Orun	Mahalle	y	i	ba	k	T.	E34-a3
<b>Doydu</b>	<b>Sırtı</b>	Yükselti	Sırt	d	i	c	ta	T.	E34-d2
<b>Dökenek</b>	<b>Deresi</b>	Su	Dere	d	i	t	ta	T.	F34-b1
<b>Döknekboğazı</b>	<b>Tepesi</b>	Yükselti	Tepe	d	i	bi-i	yü	T.+T.	F34-b1
<b>Döngel</b>	<b>Mahallesi</b>	Orun	Mahalle	y	i	ba	bt	T.	E34-c1
<b>Dört Yol</b>	<b>Ağzı</b>	Mevki	Mevki	y	i	bi-s	yl	T.+T.	E33-b2
<b>Duaedecek</b>	<b>Sırt</b>	Yükselti	Sırt	d	s	bi-s	od	Ar.+T.	E34-d2
<b>Dudaş</b>	<b>Yaylası</b>	Düzlük	Yayla	d	i	ba	b	T.	E34-d3
<b>Dudaş</b>	<b>Köyü</b>	Orun	Köy	y	i	ba	b	T.	E34-d3
<b>Dumanlı</b>	<b>Köyü</b>	Orun	Köy	y	i	t	ta	T.	E34-c1
<b>Durak</b>	<b>Mahallesi</b>	Orun	Mahalle	y	i	t	or	T.	E34-c1
<b>Durakdağ</b>	<b>Sırtı</b>	Yükselti	Sırt	d	i	bi-i	yü	T.+T.	E34-c1

Durasulu	Mahallesi	Orun	Mahalle	y	i	ba	b	T.	E33-c2
Durmuşun	Dere	Su	Dere	d	i	ba	k	T.	E33-c2
Dursunbeyler	Mahallesi	Orun	Mahalle	y	i	ba	k	T.	E34-a4
Düdmen	Deresi	Su	Dere	d	i	?	?	?	D33-c3
Düdüklük	Deresi	Su	Dere	d	i	t	mv	T.	E34-d3
Düğmelik	Deresi	Su	Dere	d	i	t	mv	T.	E33-c2
Düğünolan	Mevki	Mevki	Mevki	y	s	bi-s	od	T.+T.	E33-b4
Düzdeğirmen	Mahallesi	Orun	Mahalle	y	i	bi-s	yp	T.+T.	E34-c1
Düzeymir	Mahallesi	Orun	Mahalle	y	i	ba	b	T.	E33-c2
Düzmeşe	Sırtı	Yükselti	Sırt	d	i	bi-s	bt	T.+Far.	E33-c2
Düzmeşe	Sırtı	Yükselti	Sırt	d	i	bi-s	bt	T.+Far.	E34-d3
Düzoluk	Mahallesi	Orun	Mahalle	y	i	bi-s	su	T.+T.	E33-b3
Düzpara	Mahallesi	Orun	Mahalle	y	i	bi-s	ta	T.+Far.	E34-a4
Düzpare	Mahallesi	Orun	Mahalle	y	i	bi-s	ta	T.+Far.	E34-a1
Düzüngözü	Deresi	Su	Dere	d	i	bi-i	su	T.+T.	E34-c1
Düzyazı	Mahallesi	Orun	Mahalle	y	i	bi-i	dü	T.+T.	E34-a1
Düzyer	Mevkisi	Mevki	Mevki	y	i	bi-s	mv	T.+T.	E33-c2
Düzylgın	Tepe	Yükselti	Tepe	d	s	bi-s	ta	T.+T.	D33-c3
Ebe	Deresi	Su	Dere	d	i	ba	k	T.	E33-b3
Ebeüstüevliyası	Sırtı	Yükselti	Sırt	d	i	bi-i	mz	T.+T.+Ar.	E34-d2
Edilli	Mahallesi	Orun	Mahalle	y	i	ba	b	T.	E34-d2
Edirlu	Sırtı	Yükselti	Sırt	d	i	ba	b	T.	E34-d1
Edüllü	Kışlası	Orun	Kışla	y	i	ba	b	T.	E34-d2
Eğrekbaşı	Tepesi	Yükselti	Tepe	d	i	bi-i	mv	T.+T.	E34-d3
Ekşioğlu 1	Mahallesi	Orun	Mahalle	y	i	ba	k	T.+T.	E34-a4
Ekşioğlu 2	Mahallesi	Orun	Mahalle	y	i	ba	k	T.+T.	E34-a4
Elbiz	Deresi	Su	Dere	d	i	?	?	?	E34-d3
Eldeniz	Mahallesi	Orun	Mahalle	y	i	ba	b	T.	E34-a1
Elebesi	Mevkisi	Mevki	Mevki	y	i	bi-i	hy	T.+T.	E33-b4
Elecekbaşı	Tepesi	Yükselti	Tepe	d	i	bi-i	mv	T.+T.	E34-d4
Ellezli	Mahallesi	Orun	Mahalle	y	i	ba	b	T.	E34-c4
Elmaboğazı	Mevkisi	Mevki	Mevki	y	i	bi-i	yü	T.+T.	E33-c2
Elmalı	Mevki	Mevki	Mevki	y	s	t	ta	T.	E33-b4
Elmalı	Dere	Su	Dere	d	s	t	ta	T.	E34-a1
Elmalı	Dere	Su	Dere	d	s	t	ta	T.	E33-b2

Eltiyeri	Mahallesi	Orun	Mahalle	y	i	bi-i	mv	T.+T.	E34-d4
Emine	Mahallesi	Orun	Mahalle	y	i	ba	k	Ar.	E33-b1
Emingöl	Mevkisi	Mevki	Mevki	y	i	bi-i	su	Ar.+T.	E33-b2
Eminkâhya	Mahallesi	Orun	Mahalle	y	i	ba	k	Ar.+Far.	E34-a4
Eminoğlu	Mahallesi	Orun	Mahalle	y	i	ba	k	Ar.+T.	E34-a1
Emir	Mahallesi	Orun	Mahalle	y	i	ba	b	Ar.	E34-c1
Emir	Deresi	Su	Dere	d	i	ba	b	Ar.	E34-c1
Emirhalil	Köyü	Orun	Köy	y	i	ba	k	Ar.+Ar.	E33-b3
Emirhalil	Deresi	Su	Dere	d	i	ba	k	Ar.+Ar.	E33-b3
Emirharmanı	Sırtı	Yükselti	Sırt	d	i	bi-i	dü	Ar.+Far.	E34-c4
Emirköy	Mahallesi	Orun	Mahalle	y	i	bi-i	or	Ar.+Far.	E34-d2
Emiroğlu	Mahallesi	Orun	Mahalle	y	i	ba	k	Ar.+T.	E34-d2
Enbi	Yeri	Mevki	Mevki	y	i	?	?	?	E33-b2
Engel	Mevkisi	Mevki	Mevki	y	i	ba	ta	T.	E34-a3
Ensu	Sırtı	Yükselti	Sırt	d	i	bi-s	ta	T.+T.	E33-c1
Epçeli	Mahallesi	Orun	Mahalle	y	i	ba	b	T.	E34-d2
Erce	Mahallesi	Orun	Mahalle	y	i	t	hy	T.	E34-a4
Erek	Tepesi	Yükselti	Tepe	d	i	t	mv	T.	E34-c1
Erencik	Ormanı	Düzlük	Orman	d	i	ba	b	T.	E33-c2
Erenler	Deresi	Su	Dere	d	i	ba	b	T.	E34-d1
Erenler	Tepesi	Yükselti	Tepe	d	i	ba	b	T.	E34-a4
Erenler	Tepesi	Yükselti	Tepe	d	i	ba	b	T.	E34-d2
Erenler	Tepesi	Yükselti	Tepe	d	i	ba	b	T.	E34-d1
Erenler 1	Sırtı	Yükselti	Sırt	d	i	ba	b	T.	E34-d1
Erenler 2	Sırtı	Yükselti	Sırt	d	i	ba	b	T.	E34-d1
Erenleryanı	Tepesi	Yükselti	Tepe	d	i	bi-i	mv	T.+T.	E33-c2
Eresuldağı	Tepesi	Yükselti	Tepe	d	i	bi-i	yü	Ar.+T.	E34-d4
Erfelek	İlçesi	Orun	İlçe	y	i	bi-s	or	T.+Ar.	E33-b2
Erfelek	Baraj Gölü	Su	Göl	y	i	bi-s	or	T.+Ar.	E33-b4
Ergellikaşı	Sırtı	Yükselti	Sırt	d	i	bi-i	yü	T.+T.	E33-c1
Erikli	Köyü	Orun	Köy	y	i	ba	b	T.	E34-a4
Erikli	Köyü	Orun	Köy	y	i	ba	b	T.	E33-b3
Eriklik	Deresi	Su	Dere	d	i	ba	mv	T.	F34-b1
Eriklik	Tepesi	Yükselti	Tepe	d	i	ba	mv	T.	E34-c4
Eroğlu	Mahallesi	Orun	Mahalle	y	i	ba	k	T.+T.	E33-b1

Erpelek	Mahallesi	Orun	Mahalle	y	i	bi-s	or	T.+Ar.	E33-b1
Eseli	Güneyi	Mevki	Mevki	y	i	ba	b	T.	E33-c1
Eseli	Mahallesi	Orun	Mahalle	y	i	ba	b	T.	E33-c1
Eseligüneyi	Deresi	Su	Dere	d	i	bi-i	mv	T.+T.	E33-c1
Eskiciköy	Mahallesi	Orun	Mahalle	y	i	bi-i	or	T.+Far.	E33-b4
Eskicuma	Mahallesi	Orun	Mahalle	y	i	ba	b	T.+Ar.	E34-c1
Eskidibekli	Mahallesi	Orun	Mahalle	y	i	ba	b	T.	D34-d4
Eskiharman	Mevkisi	Mevki	Mevki	y	i	bi-s	dü	T.+Far.	E33-b4
Eskikillik	Mevki	Mevki	Mevki	y	s	bi-s	mv	T.+T.	E34-d2
Eskiköy	Mevkisi	Mevki	Mevki	y	i	bi-s	or	T.+Far.	E34-d3
Eskiköy	Mahallesi	Orun	Mahalle	y	i	bi-s	or	T.+Far.	E34-d2
Eskilögeb	Mevkisi	Mevki	Mevki	y	i	bi-s	dü	T.+?	E33-c2
Eskirtme	Tepesi	Yükselti	Tepe	d	i	t	ta	T.	E34-a3
Espiyeli	Mahallesi	Orun	Mahalle	y	i	ba	b	T.	E34-d1
Espiyeli	Tepesi	Yükselti	Tepe	d	i	ba	b	T.	E34-d1
Eşekci 1	Deresi	Su	Dere	d	i	ba	k	T.	E33-b2
Eşekci 2	Deresi	Su	Dere	d	i	ba	k	T.	E33-b2
Eşekciğözü	Tepesi	Yükselti	Tepe	d	i	bi-i	su	T.+T.	E33-c2
Eşekçekmez	Dere	Su	Dere	d	s	bi-s	ta	T.+T.	E34-d3
Eşekçayası	Tepesi	Yükselti	Tepe	d	i	bi-i	yü	T.+T.	E33-c1
Eşekçuyu	Deresi	Su	Dere	d	i	bi-i	su	T.+T.	E34-d2
Etek	Mevkisi	Mevki	Mevki	y	i	ba	eş	T.	E33-c2
Evaltı	Deresi	Su	Dere	d	i	bi-i	mv	T.+T.	E34-d1
Evaltı	Sırtı	Yükselti	Sırt	d	i	bi-i	mv	T.+T.	E34-d1
Evliya	Tepesi	Yükselti	Tepe	d	i	ba	mz	Ar.	E34-c1
Evliya	Tepesi	Yükselti	Tepe	d	i	ba	mz	Ar.	E34-c4
Evliya	Sırtı	Yükselti	Sırt	d	i	ba	mz	Ar.	E34-d3
Evliya	Tepesi	Yükselti	Tepe	d	i	ba	mz	Ar.	E34-c1
Evliya 1	Tepesi	Yükselti	Tepe	d	i	ba	mz	Ar.	E34-d3
Evliya 2	Tepesi	Yükselti	Tepe	d	i	ba	mz	Ar.	E34-d3
Evliya 3	Tepesi	Yükselti	Tepe	d	i	ba	mz	Ar.	E34-d3
Evliyayamı	Mevkisi	Mevki	Mevki	y	i	bi-i	mv	Ar.+T.	E34-c1
Evliyayamı	Sırtı	Yükselti	Sırt	d	i	bi-i	mv	Ar.+T.	E34-c1
Eymir	Köyü	Orun	Köy	y	i	ba	b	T.	E33-c2
Eyneli	Mahallesi	Orun	Mahalle	y	i	ba	b	T.	E33-b3

<b>Eyner</b>	<b>Mahallesi</b>	Orun	Mahalle	y	i	ba	b	T.	E33-b1
<b>Eyüpyeri</b>	<b>Deresi</b>	Su	Dere	d	i	bi-i	mv	T.+T.	E34-c1
<b>Fadime</b>	<b>Mezarlığı</b>	Mevki	Mezarlık	y	i	ba	k	Ar.	D33-c3
<b>Falcıköy</b>	<b>Mahallesi</b>	Orun	Mahalle	y	i	bi-i	or	Ar.+cı+Far.	E34-a3
<b>Ferhatlı</b>	<b>Mahallesi</b>	Orun	Mahalle	y	i	ba	b	Ar.+lı	E33-c2
<b>Ferizköy</b>	<b>Mahallesi</b>	Orun	Mahalle	y	i	bi-i	or	T.+Far.	E34-d2
<b>Fındıca</b>	<b>Deresi</b>	Su	Dere	d	i	t	bt	Ar.+ca	E34-d1
<b>Fındıcak</b>	<b>Mahallesi</b>	Orun	Mahalle	y	i	ba	bt	Ar.+cak	E33-c2
<b>Fındıkçukur</b>	<b>Deresi</b>	Su	Dere	d	i	bi-i	yü	Ar.+T.	E33-b2
<b>Fındıklık</b>	<b>Deresi</b>	Su	Dere	d	i	ba	mv	Ar.+lık	E34-d2
<b>Fırınalan</b>	<b>Kışlası</b>	Orun	Kışla	y	i	bi-i	dü	Yun.+T.	E34-d3
<b>Fidanlık</b>	<b>Mevki</b>	Mevki	Mevki	y	s	ba	bt	T.	E33-b2
<b>Fidanlık</b>	<b>Köyü</b>	Orun	Köy	y	i	ba	mv	T.	E33-b2
<b>Fostikan</b>	<b>Sırtı</b>	Yükselti	Sırt	d	i	?	?	?	E33-b3
<b>Gaffarköy</b>	<b>Mahallesi</b>	Orun	Mahalle	y	i	bi-i	or	Ar.+Far.	E34-c1
<b>Gaffaroğlu</b>	<b>Mahallesi</b>	Orun	Mahalle	y	i	ba	k	Ar.+T.	E33-c2
<b>Gâvur</b>	<b>Tepesi</b>	Yükselti	Tepe	d	i	ba	k	Far.	E34-a4
<b>Gâvurharman</b>	<b>Sırtı</b>	Yükselti	Sırt	d	i	bi-i	dü	Far.+Far.	E34-d3
<b>Gavurharmanı</b>	<b>Sırtı</b>	Yükselti	Sırt	d	i	bi-i	dü	Far.+Far.	E33-c1
<b>Gaybiköyü</b>	<b>Mahallesi</b>	Orun	Mahalle	y	i	bi-i	or	?+Far.	E34-a1
<b>Gayran</b>	<b>Tarla</b>	Düzlük	Tarla	y	s	ba	ta	T.	E33-c2
<b>Gayrancılık</b>	<b>Mevkisi</b>	Mevki	Mevki	y	i	bi-i	su	T.+T.	E33-c2
<b>Gayranpınar</b>	<b>Mevkisi</b>	Mevki	Mevki	y	i	bi-s	su	T.+T.	E33-c2
<b>Gazibey</b>	<b>Kayası</b>	Yükselti	Ada	d	i	ba	k	Ar.+T.	D34-d3
<b>Gaziköy</b>	<b>Mahallesi</b>	Orun	Mahalle	y	i	bi-i	or	Ar.+Far.	E33-c1
<b>Gebe</b>	<b>Çay</b>	Su	Çay	d	s	ba	ta	T.	E34-d2
<b>Gebegeriş</b>	<b>Deresi</b>	Su	Dere	d	i	bi-i	yü	T.+T.	F34-b1
<b>Gebegüney</b>	<b>Mahallesi</b>	Orun	Mahalle	y	i	bi-i	mv	T.+T.	E33-b4
<b>Gebelit</b>	<b>Burnu</b>	Yükselti	Burun	d	i	?	?	?	E33-b1
<b>Gebelit</b>	<b>Deresi</b>	Su	Dere	d	i	?	?	?	E33-b1
<b>Geberlun</b>	<b>Deresi</b>	Su	Dere	d	i	?	?	?	E34-d1
<b>Geçdim</b>	<b>Deresi</b>	Su	Dere	d	i	c	od	T.	E34-d3
<b>Gedik</b>	<b>Deresi</b>	Su	Dere	d	i	ba	yü	T.	E33-b3
<b>Gedikköy</b>	<b>Mahallesi</b>	Orun	Mahalle	y	i	bi-i	or	T.+Far.	E33-b3
<b>Gelecek</b>	<b>Mahallesi</b>	Orun	Mahalle	y	i	t	ta	T.	E33-c2

Gelincik	Mahallesi	Orun	Mahalle	y	i	t	bt	T.	D34-d3
Gelincik	Mahallesi	Orun	Mahalle	y	i	t	bt	T.	D34-d4
Gencot	Tepesi	Yükselti	Tepe	d	i	bi-s	bt	T.+T.	E33-b4
Gendengez	Mevkisi	Mevki	Mevki	y	i	?	?	?	E33-b4
Germiş	Sırtı	Yükselti	Sırt	d	i	t	ta	T.	E34-d3
Gerne	Deresi	Su	Dere	d	i	ba	eş	T.	D33-c3
Gerze	İlçesi	Orun	İlçe	y	i	ba	?	?	E34-a3
Gevezeköy	Deresi	Su	Dere	d	i	bi-i	or	T.+Far.	E34-c2
Gıcış	Mahallesi	Orun	Mahalle	y	i	?	?	?	E34-c1
Gıdıoğlu	Mahallesi	Orun	Mahalle	y	i	ba	k	T.+T.	E34-a4
Gıdıoğlu	Deresi	Su	Dere	d	i	ba	k	T.+T.	E34-a4
Gidare	Mahallesi	Orun	Mahalle	y	i	ba	hy	T.	E33-b2
Gidik	Sırtı	Yükselti	Sırt	d	i	t	ta	T.	E33-b3
Gidik 1	Deresi	Su	Dere	d	i	t	ta	T.	E33-b2
Gidik 2	Deresi	Su	Dere	d	i	t	ta	T.	E33-b2
Gilo	Deresi	Su	Dere	d	i	?	?	?	E34-d2
Gomuşlarbaşı	Tepesi	Yükselti	Tepe	d	i	bi-i	mv	T.+T.	E34-d2
Göcen	Mahallesi	Orun	Mahalle	y	i	ba	hy	T.	E33-c1
Göcen	Yakası	Yükselti	Yaka	y	i	ba	hy	T.	E33-c2
Göçük	Orman	Düzlük	Orman	d	s	t	ta	T.	E34-c4
Göçük	Mevkisi	Mevki	Mevki	y	i	t	ta	T.	E33-c2
Göçeri	Mahallesi	Orun	Mahalle	y	i	t	ta	T.	E33-b1
Göçeri	Dere	Su	Dere	d	s	t	ta	T.	E33-b1
Göçgün	Mahallesi	Orun	Mahalle	y	i	t	ta	T.	E33-b2
Göçgün	Dere	Su	Dere	d	s	t	ta	T.	E34-a1
Göçgün	Dere	Su	Dere	d	s	t	ta	T.	E33-b2
Göçük	Mahallesi	Orun	Mahalle	y	i	t	ta	T.	E33-b4
Göçük	Dere	Su	Dere	d	s	t	ta	T.	E34-c4
Gödenli	Mahallesi	Orun	Mahalle	y	i	t	ta	T.	E34-d2
Göglü	Dere	Su	Dere	d	s	t	ta	T.	E34-d3
Gökçam	Tepesi	Yükselti	Tepe	d	i	bi-s	bt	T.+T.	E33-c1
Gökçe ağaç	Tepesi	Yükselti	Tepe	d	i	bi-s	bt	T.+T.	E34-c1
Gökçe ağaç	Sırtı	Yükselti	Sırt	d	i	bi-s	bt	T.+T.	E34-d2
Gökçebel	Köyü	Orun	Köy	y	i	bi-s	yü	T.+T.	E33-b1
Gökçukur	Sırtı	Yükselti	Sırt	d	i	bi-s	yü	T.+T.	E33-c2

Gökgüvet	Deresi	Su	Dere	d	i	bi-s	yk	T.+T.	E34-c1
Gökler	Deresi	Su	Dere	d	i	ba	b	T.	E34-d3
Gökmen	Deresi	Su	Dere	d	i	ba	k	T.	E33-c2
Gökmenoğlu	Mahallesi	Orun	Mahalle	y	i	ba	k	T.+T.	E34-a4
Göktaş	Mahallesi	Orun	Köyaltı Ünite	y	i	bi-s	yü	T.+T.	E33-b2
Göktepe	Mahallesi	Orun	Mahalle	y	i	bi-s	yü	T.+T.	E33-c1
Gökyar	Deresi	Su	Dere	d	i	bi-s	yü	T.+T.	E33-b2
Gökyar	Kayası	Yükselti	Kaya	d	i	bi-s	yü	T.+T.	E34-d3
Gökyaryaylası	Mevkisi	Mevki	Mevki	y	i	bi-i	dü	T.+T.+T.	E34-d3
Göl	Dağı	Yükselti	Dağ	d	i	ba	su	T.	E34-d3
Göl	Başı	Mevki	Mevki	y	i	ba	su	T.	D33-c3
Göl	Ayağı	Mevki	Mevki	y	i	ba	su	T.	D33-c3
Gölaltı	Mahallesi	Orun	Mahalle	y	i	bi-i	mv	T.+T.	E33-b4
Göldağ	Deresi	Su	Dere	d	i	bi-i	yü	T.+T.	E34-d4
Göldağ	Tepesi	Yükselti	Tepe	d	i	bi-i	yü	T.+T.	E33-b3
Göldağ	Sırtı	Yükselti	Sırt	d	i	bi-i	yü	T.+T.	E33-b3
Gölecik	Tepesi	Yükselti	Tepe	d	i	t	su	T.	E33-b3
Gölet	Göleti	Su	Gölet	d	i	t	su	T.	E34-a1
Gölet	Göleti	Su	Gölet	d	i	t	su	T.	E33-b2
Gölet 1	Göleti	Su	Gölet	d	i	t	su	T.	E33-b2
Gölet 2	Göleti	Su	Gölet	d	i	t	su	T.	E33-b2
Göletcik	Sırtı	Yükselti	Sırt	d	i	t	su	T.	E34-d3
Gölkaşı	Tepesi	Yükselti	Tepe	d	i	bi-i	yü	T.+T.	E34-c4
Gölkayı	Mevki	Mevki	Mevki	y	i	bi-i	mv	T.+T.	E33-c1
Gölller	Köyü	Orun	Köy	y	i	ba	su	T.	E33-b4
Gölller	Mahallesi	Orun	Mahalle	y	i	ba	su	T.	E33-b4
Göllü	Köyü	Orun	Köy	y	i	t	ta	T.	E33-b3
Göllü	Mahallesi	Orun	Mahalle	y	i	t	ta	T.	E34-d2
Göllü	Köyü	Orun	Köy	y	i	t	ta	T.	E34-d3
Göllüköy	Mahallesi	Orun	Mahalle	y	i	bi-s	or	T.+Far.	E34-a1
Gölüstü	Tepesi	Yükselti	Tepe	d	i	bi-i	mv	T.+T.	E34-d2
Gölyan	Deresi	Su	Dere	d	i	bi-i	mv	T.+T.	E33-b3
Gölyanı	Mevkisi	Mevki	Mevki	y	i	bi-i	mv	T.+T.	E33-c2
Gölyanı	Pınarı	Su	Pınar	d	i	bi-i	mv	T.+T.	E34-d2
Gölyanı	Deresi	Su	Dere	d	i	bi-i	mv	T.+T.	E34-c1



Gölyanı	Tepesi	Yükselti	Tepe	d	i	bi-i	mv	T.+T.	E34-c1
Gölyeri	Tepesi	Yükselti	Tepe	d	i	bi-i	mv	T.+T.	E34-c1
Gölyeri	Tepesi	Yükselti	Tepe	d	i	bi-i	mv	T.+T.	E34-c4
Göncül	Mahallesi	Orun	Mahalle	y	i	t	?	T.	E33-b3
Göncül	Mahallesi	Orun	Mahalle	y	i	t	?	T.	E33-c2
Görgelci	Sırtı	Yükselti	Sırt	d	i	?	?	T.	E34-d3
Görümcek	Köyü	Orun	Köy	y	i	ba	b	T.	E34-d2
Görümcek	Deresi	Su	Dere	d	i	ba	b	T.	E34-d2
Gövesler	Sırtı	Yükselti	Sırt	d	i	ba	b	T.	D33-c3
Gözeren	Mahallesi	Orun	Mahalle	y	i	t	eş	T.	E33-b3
Gözeren	Deresi	Su	Dere	d	i	t	eş	T.	E33-b3
Gözeren	Sırtı	Yükselti	Sırt	d	i	t	eş	T.	E33-b3
Gözsökü	Mahallesi	Orun	Mahalle	y	i	bi-i	dü	T.+T.	E33-c2
Gulyan	Deresi	Su	Dere	d	i	bi-i	mv	T.+T.	E33-b1
Gulyankarşısı	Sırtı	Yükselti	Sırt	d	i	bi-i	mv	T.+T.+T.	E33-b1
Guymanı	Sırtı	Yükselti	Sırt	d	i	?	?	?	E34-d1
Güco	Deresi	Su	Dere	d	i	?	?	?	E34-c4
Güdükçam	Tepesi	Yükselti	Tepe	d	i	bi-s	bt	T.+T.	E34-d3
Gülberoğlu	Deresi	Su	Dere	d	i	ba	k	T.+T.	E33-b2
Güldüren	Mahallesi	Orun	Mahalle	y	i	t	ta	T.	E34-c4
Güleçoğlu	Deresi	Su	Dere	d	i	ba	k	T.+T.	E34-c4
Gülistan	Mahallesi	Orun	Mahalle	y	i	t	yp	Far.	E33-b2
Gülistan	Deresi	Su	Dere	d	i	t	yp	Far.	E33-b2
Güllayık	Deresi	Su	Dere	d	i	t	su	T.	E34-d1
Güllecik	Deresi	Su	Dere	d	i	t	su	T.	E33-b3
Güllek	Deresi	Su	Dere	d	i	ba	su	T.	E34-a4
Gülleyik	Deresi	Su	Dere	d	i	t	su	T.	D33-c3
Gülleyik	Tepesi	Yükselti	Tepe	d	i	t	su	T.	D33-c3
Gülleyük	Deresi	Su	Dere	d	i	t	su	T.	E33-b4
Güllük	Deresi	Su	Dere	d	i	t	mv	T.	E34-c1
Güllük	Mahallesi	Orun	Mahalle	y	i	t	mv	T.	D34-d4
Gümbe	Deresi	Su	Dere	d	i	ba	yk	T.	E34-a3
Gümbüroğlu	Mahallesi	Orun	Mahalle	y	i	ba	k	T.+T.	E34-a4
Gümüş	Dere	Su	Dere	d	s	ba	ta	T.	E34-d3
Gümüşkabaklı	Mahallesi	Orun	Mahalle	y	i	bi-s	bt	T.+T.	E33-b3

Gümüşkabaklı	Sırtı	Yükselti	Sırt	d	i	bi-s	bt	T.+T.	E33-b3
Gümüşsuyu	Köyü	Orun	Köy	y	i	bi-i	su	T.+T.	E33-b2
Gündoğmuş	Mahallesi	Orun	Mahalle	y	i	bi-s	ta	T.+T.	E33-b2
Gündoğmuş	Mahallesi	Orun	Mahalle	y	i	bi-s	ta	T.+T.	E34-a4
Gündüzlü	Deresi	Su	Dere	d	i	ba	b	T.	E34-a4
Güneşköy	Tepesi	Yükselti	Tepe	d	i	bi-i	or	T.+Far.	D33-c3
Güneşli	Mahallesi	Orun	Mahalle	y	i	t	ta	T.	E34-d2
Güney	Mahalle	Orun	Mahalle	y	s	t	ta	T.	E33-b2
Güney	Mahalle	Orun	Mahalle	y	s	t	ta	T.	E33-b1
Güney	Dere	Su	Dere	d	s	t	ta	T.	E33-b3
Güney	Arkası	Mevki	Mevki	y	i	t	ta	T.	E33-c2
Güney 1	Mahalle	Orun	Mahalle	y	s	t	ta	T.	E33-b3
Güney 1	Dere	Su	Dere	d	s	t	ta	T.	E34-d1
Güney 2	Mahalle	Orun	Mahalle	y	s	t	ta	T.	E33-b3
Güney 2	Dere	Su	Dere	d	s	t	ta	T.	E34-d1
Güneyyeri	Sırtı	Yükselti	Sırt	d	i	bi-i	mv	T.+T.	E33-c2
Güngörmez	Dere	Su	Dere	d	s	bi-s	ta	T.+T.	E33-c2
Güngörmez	Dere	Su	Dere	d	s	bi-s	ta	T.+T.	E34-d3
Günlüce	Mahallesi	Orun	Mahalle	y	i	t	ta	T.	E34-d2
Günyama	Mahallesi	Orun	Mahalle	y	i	bi-i	yü	T.+T.	E33-b2
Gürcü	Gölü	Su	Göl	d	i	ba	b	Far.	E34-c1
Gürcüköy	Mahallesi	Orun	Mahalle	y	i	bi-i	or	Far.+Far.	E34-d2
Gürcüler	Mahallesi	Orun	Mahalle	y	i	ba	b	Far.+ler	E34-a1
Gürgen	Deresi	Su	Dere	d	i	ba	bt	T.	E34-d1
Gürgen	Sırtı	Yükselti	Sırt	d	i	ba	bt	T.	E34-d1
Gürgenbeki	Deresi	Su	Dere	d	i	bi-i	mv	T.+T.	E34-c4
Gürgendüzü	Deresi	Su	Dere	d	i	bi-i	dü	T.+T.	E34-d1
Gürleyik 1	Deresi	Su	Dere	d	i	t	su	T.	E34-a3
Gürleyik 2	Deresi	Su	Dere	d	i	t	su	T.	E34-a3
Gürsökü	Köyü	Orun	Köy	y	i	bi-s	dü	T.+T.	E34-d2
Gürsökü	Köyü	Orun	Köy	y	i	bi-s	dü	T.+T.	E34-d1
Güven	Köyü	Orun	Köy	y	i	ba	k	T.	E33-b2
Güvendik	Mahallesi	Orun	Mahalle	y	i	ba	b	T.	E33-b1
Güzel	Çay	Su	Çay	d	s	ba	ta	T.	E34-c2
Güzel 1	Çay	Su	Çay	d	s	ba	ta	T.	E34-c1

Güzel 2	Çay	Su	Çay	d	s	ba	ta	T.	E34-c1
Güzel 3	Çay	Su	Çay	d	s	ba	ta	T.	E34-c1
Güzelçay	Mahallesi	Orun	Mahalle	y	i	bi-s	su	T.+T.	E34-c1
Güzelyurt	Köyü	Orun	Köy	y	i	bi-s	or	T.+T.	E34-d1
Güzelyurt	Deresi	Su	Dere	d	i	bi-s	or	T.+T.	E34-d1
Güzgögnük	Deresi	Su	Dere	d	i	bi-i	bt	T.+T.	E34-d3
Güzlükkası	Sırtı	Yükselti	Sırt	d	i	bi-i	yü	T.+T.	E34-d3
Güzören	Mahallesi	Orun	Mahalle	y	i	bi-i	or	T.+T.	E34-c4
Habilköy	Mahallesi	Orun	Mahalle	y	i	bi-i	or	Ar.+Far.	E34-c1
Habiloğlu	Mahallesi	Orun	Mahalle	y	i	ba	k	Ar.+T.	E34-d2
Hacalu	Deresi	Su	Dere	d	i	ba	k	Ar.+Ar.	E34-d1
Hacdede	Tepesi	Yükselti	Tepe	d	i	ba	mz	Ar.+T.	E34-d1
Hacı	Mahallesi	Orun	Mahalle	y	i	ba	k	Ar.	E34-c1
Hacı	Mahallesi	Orun	Mahalle	y	i	ba	k	Ar.	E34-a4
Hacı	Mahallesi	Orun	Mahalle	y	i	ba	k	Ar.	E33-c1
Hacalikaşası	Mevkisi	Mevki	Mevki	y	i	bi-i	or	Ar.+Ar.+T.	D34-d4
Hacalinin	Dere	Su	Dere	d	i	ba	k	Ar.+Ar.	E34-d1
Hacıarmut	Mevkisi	Mevki	Mevki	y	i	ba	bt	Ar.+Far.	D33-c3
Hacıbağ	Tepesi	Yükselti	Tepe	d	i	bi-i	dü	Ar.+Far.	E33-b1
Hacıbey	Ormanı	Düzlük	Orman	d	i	ba	k	Ar.+T.	E33-c1
Hacıbey	Mahallesi	Orun	Mahalle	y	i	ba	k	Ar.+T.	E33-b1
Hacdede	Sırtı	Yükselti	Sırt	d	i	ba	mz	Ar.+T.	E33-b2
Hacdede	Sırtı	Yükselti	Sırt	d	i	ba	mz	Ar.+T.	E34-d1
Hacıkadir	Mahallesi	Orun	Mahalle	y	i	ba	k	Ar.+Ar.	E34-a4
Hacıkamberin	Mahalle	Orun	Mahalle	y	i	ba	k	Ar.+Ar.	E34-a4
Hacıköy	Mahallesi	Orun	Mahalle	y	i	bi-i	or	Ar.+Far.	E34-a1
Hacıköy	Mahallesi	Orun	Mahalle	y	i	bi-i	or	Ar.+Far.	E34-c4
Hacıköy	Deresi	Su	Dere	d	i	bi-i	or	Ar.+Far.	E34-c1
Hacılar	Köyü	Orun	Köy	y	i	ba	b	Ar.	E33-b1
Hacılar	Mahallesi	Orun	Mahalle	y	i	ba	b	Ar.	E34-d1
Hacılar	Mahallesi	Orun	Mahalle	y	i	ba	b	Ar.	E33-c2
Hacılar	Tepesi	Yükselti	Tepe	d	i	ba	b	Ar.	E33-b3
Hacılar	Sırtı	Yükselti	Sırt	d	i	ba	b	Ar.	E33-b3
Hacılar	Tepesi	Yükselti	Tepe	d	i	ba	b	Ar.	E34-d1
Hacılar köprüsü	Mevkisi	Mevki	Mevki	y	i	bi-i	yl	Ar.+T.	D34-d4

Hacimur	Deresi	Su	Dere	d	i	ba	k	Ar.+Ar.	E33-b3
Hacıoğlu	Köyü	Orun	Köy	y	i	ba	k	Ar.+T.	E34-a1
Hacıoğlu	Mahallesi	Orun	Mahalle	y	i	ba	k	Ar.+T.	E34-a4
Hacıoğlukuşluğu	Mevkisi	Mevki	Mevki	y	i	bi-i	mv	Ar.+T.+T.	E33-c2
Hacıosman	Mahallesi	Orun	Mahalle	y	i	ba	k	Ar.+Ar.	E34-a4
Hacıöngöl	Tepesi	Yükselti	Tepe	d	i	bi-i	su	Ar.+T.+T.	E34-c1
Hacıseli	Köyü	Orun	Köy	y	i	bi-i	dü	Ar.+T.	E34-c1
Hacıvat	Mahallesi	Orun	Mahalle	y	i	ba	hk	Ar.	E34-c1
Hacıvat	Boğazı	Yükselti	Boğaz	d	i	ba	hk	Ar.	E34-c1
Hacıvatevliyası	Tepesi	Yükselti	Tepe	d	i	bi-i	mz	Ar.+Ar.	E34-c1
Hacıyakası	Deresi	Su	Dere	d	i	bi-i	yü	Ar.+T.	E34-a3
Hacıvat	Mahallesi	Orun	Mahalle	y	i	ba	hk	Ar.	E34-d2
Haco	Sırtı	Yükselti	Sırt	d	i	ba	k	Ar.	D34-d4
Hacon	Mahallesi	Orun	Mahalle	y	i	ba	k	Ar.	E33-b3
Hakim	Çeşmesi	Su	Çeşme	y	i	ba	k	Ar.	E34-a1
Halilintürbesi	Tepesi	Yükselti	Tepe	d	i	bi-i	mz	Ar.+Ar.	E33-b4
Halilkâhya	Mahallesi	Orun	Mahalle	y	i	ba	k	Ar+Far.	E34-a4
Halilusta	Mahallesi	Orun	Mahalle	y	i	ba	k	Ar.+Far.	E33-b2
Hamallar	Mahallesi	Orun	Mahalle	y	i	ba	b	Ar.	E33-b3
Hamallar	Deresi	Su	Dere	d	i	ba	b	Ar.	E33-b3
Hamallar	Sırtı	Yükselti	Sırt	d	i	ba	b	Ar.	E33-b3
Hamam	Deresi	Su	Dere	d	i	ba	yp	Ar.	E34-c1
Hamidiye	Köyü	Orun	Köy	y	i	ba	hk	Ar.	E33-b2
Hamidiye	Mahallesi	Orun	Mahalle	y	i	ba	hk	Ar.	E34-a3
Hammar	Deresi	Su	Dere	d	i	?	?	?	E33-b3
Hamsilos	Burnu	Yükselti	Burun	d	i	?	?	?	D34-d4
Hamsilos	Tepesi	Yükselti	Tepe	d	i	?	?	?	D34-d4
Hamza	Deresi	Su	Dere	d	i	ba	k	Ar.	E33-b1
Hamzaköy	Mahallesi	Orun	Mahalle	y	i	bi-i	or	Ar.+Far.	E34-d2
Hamzaoğlu	Mahallesi	Orun	Mahalle	y	i	ba	k	Ar.+T.	E33-b1
Hançer	Mahallesi	Orun	Mahalle	y	i	ba	eş	Ar.	E34-a4
Hançer	Mahallesi	Orun	Mahalle	y	i	ba	eş	Ar.	E34-d1
Hanhdeğirmen	Çayı	Su	Çay	d	i	bi-s	yp	Far.+I+T.	E33-b3
Hanyanı	Mevkisi	Mevki	Mevki	y	i	bi-i	mv	Far.+T.	E34-a1
Hapaloğlu	Mahallesi	Orun	Mahalle	y	i	ba	k	T.+T.	E34-a1

<b>Harman</b>	<b>Deresi</b>	Su	Dere	d	i	ba	dü	Far.	E34-a4
<b>Harmancık</b>	<b>Mevkisi</b>	Mevki	Mevki	y	i	t	dü	Far.	E34-d4
<b>Harmancık</b>	<b>Tepesi</b>	Yükselti	Tepe	d	i	t	dü	Far.	E33-c2
<b>Harmancıkçayı</b>	<b>Deresi</b>	Su	Dere	d	i	bi-i	su	Far.+T.	E33-c2
<b>Harmandüzü</b>	<b>Tepesi</b>	Yükselti	Tepe	d	i	bi-i	dü	Far.+T.	E33-b2
<b>Harmangölü</b>	<b>Mevkisi</b>	Mevki	Mevki	y	i	bi-i	su	Far.+T.	D33-c3
<b>Harmankaşı</b>	<b>Tepesi</b>	Yükselti	Tepe	d	i	bi-i	yü	Far.+T.	E34-d3
<b>Harmanlar</b>	<b>Tepesi</b>	Yükselti	Tepe	d	i	ba	dü	Far.	E34-a1
<b>Harmanyeri</b>	<b>Tepesi</b>	Yükselti	Tepe	d	i	bi-i	mv	Far.+T.	E34-a4
<b>Harmanyeri</b>	<b>Tepesi</b>	Yükselti	Tepe	d	i	bi-i	mv	Far.+T.	E34-c4
<b>Hasan</b>	<b>Deresi</b>	Su	Dere	d	i	ba	k	Ar.	E33-b2
<b>Hasanağa</b>	<b>Mahallesi</b>	Orun	Mahalle	y	i	ba	k	Ar.+T.	E33-b2
<b>Hasandere</b>	<b>Köyü</b>	Orun	Köy	y	i	bi-i	su	Ar.+T.	E33-b2
<b>Hasankıranı</b>	<b>Tepesi</b>	Yükselti	Tepe	d	i	bi-i	dü	Ar.+T.	E34-d2
<b>Hasankoca</b>	<b>Deresi</b>	Su	Dere	d	i	ba	k	Ar.+T.	E34-a1
<b>Hasanoğlu</b>	<b>Mahallesi</b>	Orun	Mahalle	y	i	ba	k	Ar.+T.	E34-a4
<b>Hasanpaşa</b>	<b>Ovası</b>	Düzlük	Ova	d	i	ba	k	Ar.+T.	D33-c3
<b>Hasantarla</b>	<b>Sırtı</b>	Yükselti	Sırt	d	i	bi-i	dü	Ar.+T.	F34-b1
<b>Hasırlık</b>	<b>Deresi</b>	Su	Dere	d	i	t	mv	Ar.+lık	E34-c4
<b>Hatiboğlu</b>	<b>Mahallesi</b>	Orun	Mahalle	y	i	ba	k	Ar.+T.	E34-c1
<b>Hatip</b>	<b>Mahallesi</b>	Orun	Mahalle	y	i	ba	k	Ar.	E34-d2
<b>Hatip 1</b>	<b>Mahallesi</b>	Orun	Mahalle	y	i	ba	k	Ar.	E34-c1
<b>Hatip 2</b>	<b>Mahallesi</b>	Orun	Köyaltı Ünite	y	i	ba	k	Ar.	E34-c1
<b>Hatipoğlu</b>	<b>Kışlağı</b>	Orun	Kışlak	y	i	ba	k	Ar.+T.	E34-d2
<b>Hatipoğlu</b>	<b>Deresi</b>	Su	Dere	d	i	ba	k	Ar.+T.	E34-a4
<b>Hatköy</b>	<b>Mahallesi</b>	Orun	Mahalle	y	i	bi-i	or	Ar.+Far.	E34-d2
<b>Hatunköy</b>	<b>Mahallesi</b>	Orun	Mahalle	y	i	bi-i	or	T.+Far.	E34-a1
<b>Havzaroğlu</b>	<b>Mahallesi</b>	Orun	Mahalle	y	i	ba	k	Ar.+T.	E34-c1
<b>Hayat</b>	<b>Deresi</b>	Su	Dere	d	i	ba	yp	Ar.	E33-c1
<b>Hayatsuyu</b>	<b>Mahallesi</b>	Orun	Mahalle	y	i	bi-i	su	Ar.+T.	E33-b2
<b>Haydaroğlu</b>	<b>Tepesi</b>	Yükselti	Tepe	d	i	ba	k	Ar.+T.	E34-d1
<b>Haznedar</b>	<b>Deresi</b>	Su	Dere	d	i	ba	k	Ar.	E34-a1
<b>Helvacıköy</b>	<b>Mahallesi</b>	Orun	Mahalle	y	i	bi-i	or	Ar.+c1+Far.	E34-d2
<b>Hemişoğlu</b>	<b>Mahallesi</b>	Orun	Mahalle	y	i	ba	k	Ar.+T.	E34-c1
<b>Here</b>	<b>Deresi</b>	Su	Dere	d	i	ba	ta	T.	E34-d2

Hıdırköy	Mahallesi	Orun	Mahalle	y	i	bi-i	or	Ar.+Far.	E34-d2
Hıdırlı	Köyü	Orun	Köy	y	i	ba	b	Ar.+h	E33-c2
Hıdırlı	Çayı	Su	Çay	d	i	ba	b	Ar.+h	E33-c2
Hıdırlık	Tepesi	Yükselti	Tepe	d	i	ba	mv	Ar.+lık	D34-d3
Hıdırocağı	Deresi	Su	Dere	d	i	bi-i	eş	Ar.+T.	E33-c2
Hıra	Dere	Su	Dere	d	s	ba	ta	T.	E33-b3
Hıra	Çay	Su	Çay	d	s	ba	ta	T.	E33-b3
Hıra	Çay	Su	Çay	d	s	ba	ta	T.	E34-c1
Hıra	Çay	Su	Çay	d	s	ba	ta	T.	E34-d2
Hırlıköy	Mahallesi	Orun	Mahalle	y	i	bi-i	or	T.+Far.	E34-d3
Hızır	Tepesi	Yükselti	Tepe	d	i	ba	eş	Far.	E34-c1
Hızır	Çayı	Su	Çay	d	i	ba	eş	Far.	E34-a3
Hızırçayı	Köyü	Orun	Köy	y	i	bi-i	su	Far.+T.	E34-a3
Himmetoğlu	Mevkisi	Mevki	Mevki	y	i	ba	k	Ar.+T.	E33-c1
Himmetoğlu	Mahallesi	Orun	Mahalle	y	i	ba	k	Ar.+T.	E33-c1
Himmetoğlu	Köyü	Orun	Köy	y	i	ba	k	Ar.+T.	E33-c1
Himmetoğlu	Çayı	Su	Çay	d	i	ba	k	Ar.+T.	E33-b4
Himmetoğlu	Çayı	Su	Çay	d	i	ba	k	Ar.+T.	E33-c1
Hocalı	Mahallesi	Orun	Mahalle	y	i	ba	b	Far.	E34-d1
Hodul	Mevkisi	Mevki	Mevki	y	i	ba	dü	T.	D34-d4
Hodul	Mahallesi	Orun	Mahalle	y	i	ba	dü	T.	E33-b4
Hodul 1	Mevkisi	Mevki	Mevki	y	i	ba	dü	T.	D34-d4
Hodul 2	Mevkisi	Mevki	Mevki	y	i	ba	dü	T.	D34-d4
Hodulbaşı	Sırtı	Yükselti	Sırt	d	i	bi-i	mv	T.+T.	E33-b4
Hokuşlar	Mahallesi	Orun	Mahalle	y	i	ba	b	T.	E34-d2
Hopaç	Mahallesi	Orun	Mahalle	y	i	?	?	?	E33-c1
Horanşiyakası	Deresi	Su	Dere	d	i	bi-i	yü	?.+T.	E33-b4
Hordum 1	Deresi	Su	Dere	d	i	ba	b	T.	E34-d3
Hordum 2	Deresi	Su	Dere	d	i	ba	b	T.	E34-d3
Horzum	Köyü	Orun	Köy	y	i	ba	b	T.	E33-b4
Hotonoğlu	Mahallesi	Orun	Mahalle	y	i	ba	k	T.+T.	E34-a1
Hovarda	Sırtı	Yükselti	Sırt	d	i	ba	k	T.	E34-a1
Hüçre	Kışlası	Orun	Kışla	y	i	ba	ta	Ar.	E34-d3
Hümmetköy	Mahallesi	Orun	Mahalle	y	i	bi-i	or	Ar.+Far.	E34-a3
Hürremşah	Köyü	Orun	Köy	y	i	ba	k	Far.+Far.	E33-c1

Hürremşah	Tepesi	Yükselti	Tepe	d	i	ba	k	Far.+Far.	E33-c1
Hürükara	Deresi	Su	Dere	d	i	bi-s	ta	Ar.+T.	E34-d2
Hüseyinbey	Çiftliği	Orun	Çiftlik	y	i	ba	k	Ar.+T.	E34-a3
Hüseyinliçatağı	Mahallesi	Orun	Mahalle	y	i	bi-i	su	Ar.+li+T.	E34-d3
Hüseyinusta	Mahallesi	Orun	Mahalle	y	i	ba	k	Ar.+Far.	E33-b3
İlgaz	Pınarı	Su	Pınar	d	i	ba	hy	T.	E34-c1
İlcaksu	Pınarı	Su	Pınar	d	i	bi-s	su	T.+T.	E34-d3
İrmak	Mevkisi	Mevki	Mevki	y	i	t	su	T.	D34-d4
İsırganlı	Sırt	Yükselti	Sırt	d	s	t	ta	T.	E33-b4
İsırganlık	Tepesi	Yükselti	Tepe	d	i	t	mv	T.	E33-b4
İsırma	Deresi	Su	Dere	d	i	t	ta	T.	D34-d4
İbik	Sırtı	Yükselti	Sırt	d	i	ba	hy	T.	E34-d3
İbrahimbey	Mahallesi	Orun	Mahalle	y	i	ba	k	Ar.+T.	E34-a1
İçmesu	Mahallesi	Orun	Mahalle	y	i	bi-i	su	T.+T.	E34-c4
İçmesuyu	Deresi	Su	Dere	d	i	bi-i	su	T.+T.	E33-b1
İdamlı	Çeşme	Su	Çeşme	y	s	t	od	Ar.+lı	E34-a3
İkiçaykavuşağı	Deresi	Su	Dere	d	i	bi-i	ta	T.+T.+T.	E34-d4
İkizlertürbesi	Deresi	Su	Dere	d	i	bi-i	mz	T.+Ar.	D33-c3
İmam	Deresi	Su	Dere	d	i	ba	k	Ar.	E34-c1
İmamderesi	Mahallesi	Orun	Mahalle	y	i	bi-i	su	Ar.+T.	E34-c4
İmamköy	Mahallesi	Orun	Mahalle	y	i	bi-i	or	Ar.+Far.	E34-a1
İmamköy	Mahallesi	Orun	Mahalle	y	i	bi-i	or	Ar.+Far.	E34-c1
İmamköy	Mahallesi	Orun	Mahalle	y	i	bi-i	or	Ar.+Far.	E34-c4
İmamlı	Mahallesi	Orun	Mahalle	y	i	ba	b	Ar.+lı	E34-d1
İmamlı	Deresi	Su	Dere	d	i	ba	b	Ar.+lı	E34-d1
İmamoğlu	Mahallesi	Orun	Mahalle	y	i	ba	k	Ar.+T.	E34-a3
İmamoğlu	Mahallesi	Orun	Mahalle	y	i	ba	k	Ar.+T.	E33-b3
İnce	Burun	Yükselti	Burun	d	s	ba	ta	T.	D33-c3
İncecikbel	Deresi	Su	Dere	d	i	bi-s	yü	T.+T.	F34-b1
İncedayı	Mahallesi	Orun	Mahalle	y	i	ba	k	T.	D34-d3
İncekaraoğlu	Mahallesi	Orun	Mahalle	y	i	ba	k	T.+T.+T.	E33-b2
İnceler	Mahallesi	Orun	Mahalle	y	i	ba	b	T.	E33-b4
İncemeydan 1	Mahallesi	Orun	Mahalle	y	i	bi-s	dü	T.+Ar.	E33-b2
İncemeydan 2	Mahallesi	Orun	Mahalle	y	i	bi-s	dü	T.+Ar.	E33-b2
İncir	Altı	Mevki	Mevki	y	i	ba	bt	Far.	D34-d3

İncirler	Mevkisi	Mevki	Mevki	y	i	ba	bt	Far.	E34-d2
İncirpınar	Köyü	Orun	Köy	y	i	bi-i	su	Far.+T.	E33-b2
İncirpınarı	Mahallesi	Orun	Mahalle	y	i	bi-i	su	Far.+T.	E33-b1
İnesökü	Köyü	Orun	Köy	y	i	bi-i	dü	T.+T.	E33-b2
İntepe	Tepesi	Yükselti	Tepe	d	i	bi-i	yü	T.+T.	E34-a4
İpekçi	Mahallesi	Orun	Mahalle	y	i	ba	k	T.	D34-d4
İshak	Mahallesi	Orun	Mahalle	y	i	ba	k	Ar.	E34-c1
İskele	Sırtı	Yükselti	Sırt	d	i	ba	yp	İt.	E34-c1
İskeleyanı	Sırtı	Yükselti	Sırt	d	i	bi-i	mv	İt.+T.	E34-c2
İslamoğlu	Mahallesi	Orun	Mahalle	y	i	ba	k	Ar.+T.	E34-a4
İslamoğlu	Mahallesi	Orun	Mahalle	y	i	ba	k	Ar.+T.	E34-d1
İspa	Çayı	Su	Çay	d	i	?	?	?	E34-a4
İzzetağa	Çiftliği	Orun	Çiftlik	y	i	ba	k	Ar.+T.	D34-d4
İzzetçavuş	Tepesi	Yükselti	Tepe	d	i	ba	k	Ar.+T.	E33-b1
Kabağağaç	Mahallesi	Orun	Mahalle	y	i	bi-s	bt	T.+T.	E34-d1
Kabağağaç	Mahallesi	Orun	Mahalle	y	i	bi-s	bt	T.+T.	E34-d4
Kabağağaç	Sırtı	Yükselti	Sırt	d	i	bi-s	bt	T.+T.	E34-d1
Kabaalan	Mahallesi	Orun	Mahalle	y	i	bi-s	dü	T.+T.	E34-d3
Kabaarmut	Sırtı	Yükselti	Sırt	d	i	bi-s	bt	T.+Far.	E34-a1
Kabaelma 1	Deresi	Su	Dere	d	i	bi-s	bt	T.+T.	E34-d2
Kabaelma 2	Deresi	Su	Dere	d	i	bi-s	bt	T.+T.	E34-d2
Kabağanköy	Mevkisi	Mevki	Mevki	y	i	bi-i	or	T.+Far.	E34-a3
Kabalakdüzü	Mevkisi	Mevki	Mevki	y	i	bi-i	dü	T.+T.	E33-c2
Kabalı	Bucağı	Orun	Bucak	y	i	ba	b	T.	E34-a4
Kabalı	Mahallesi	Orun	Mahalle	y	i	ba	b	T.	E33-b3
Kabalı	Çayı	Su	Çay	d	i	ba	b	T.	E34-a1
Kabalı 1	Çayı	Su	Çay	d	i	ba	b	T.	E34-a4
Kabalı 2	Çayı	Su	Çay	d	i	ba	b	T.	E34-a4
Kabanlar	Köyü	Orun	Köy	y	i	ba	b	T.	E34-a4
Kabayaprak	Deresi	Su	Dere	d	i	bi-s	bt	T.+T.	E33-c2
Kabraz	Mevkisi	Mevki	Mevki	y	i	?	eş	T.	D34-d4
Kabraz	Deresi	Su	Dere	d	i	?	eş	T.	D34-d4
Kaçamak	Sırtı	Yükselti	Sırt	d	i	t	yk	T.	F34-b1
Kaçaroğlu	Mahallesi	Orun	Mahalle	y	i	ba	k	T.+T.	E34-d2
Kadı	Mahallesi	Orun	Mahalle	y	i	ba	k	Ar.	E34-a4



<b>Kadı</b>	<b>Mahallesi</b>	Orun	Mahalle	y	i	ba	k	Ar.	E33-b3
<b>Kadı</b>	<b>Mahallesi</b>	Orun	Mahalle	y	i	ba	k	Ar.	E33-c2
<b>Kadı</b>	<b>Köy</b>	Orun	Köy	y	s	ba	k	Ar.	E34-d3
<b>Kadıdeğirmeni</b>	<b>Mevkisi</b>	Mevki	Mevki	y	i	bi-i	or	Ar.+T.	E34-a3
<b>Kadıkaluğu</b>	<b>Deresi</b>	Su	Dere	d	i	bi-i	dü	Ar.+T.	E34-c4
<b>Kadıkaşı</b>	<b>Sırtı</b>	Yükselti	Sırt	d	i	bi-i	yü	Ar.+T.	E34-c4
<b>Kadıköprü</b>	<b>Deresi</b>	Su	Dere	d	i	bi-i	yl	Ar.+T.	E33-b2
<b>Kadıköy</b>	<b>Mahallesi</b>	Orun	Mahalle	y	i	bi-i	or	Ar.+Far.	E34-a3
<b>Kadıköy</b>	<b>Mahallesi</b>	Orun	Mahalle	y	i	bi-i	or	Ar.+Far.	E34-d2
<b>Kadıköy</b>	<b>Mahallesi</b>	Orun	Mahalle	y	i	bi-i	or	Ar.+Far.	E34-d1
<b>Kadımehtedoğlu</b>	<b>Mahallesi</b>	Orun	Mahalle	y	i	ba	k	Ar.+T.+T.	E34-a4
<b>Kadının</b>	<b>Mahalle</b>	Orun	Mahalle	y	i	ba	k	Ar.	E34-a4
<b>Kadının</b>	<b>Çay</b>	Su	Çay	d	i	ba	k	Ar.	E34-a4
<b>Kadıoğlu</b>	<b>Mahallesi</b>	Orun	Mahalle	y	i	ba	k	Ar.+T.	E34-a4
<b>Kadıoğlu</b>	<b>Mahallesi</b>	Orun	Mahalle	y	i	ba	k	Ar.+T.	E34-d2
<b>Kahramaneli</b>	<b>Çayı</b>	Su	Çay	d	i	bi-i	or	Far.+T.	E33-c2
<b>Kahyaköy</b>	<b>Mahallesi</b>	Orun	Mahalle	y	i	bi-i	or	Far.+Far.	E34-c1
<b>Kahyaoğlu</b>	<b>Mahallesi</b>	Orun	Mahalle	y	i	ba	k	Far.+T.	E34-a1
<b>Kalaç</b>	<b>Mahallesi</b>	Orun	Mahalle	y	i	ba	b	T.	E34-c1
<b>Kalaç</b>	<b>Mahallesi</b>	Orun	Mahalle	y	i	ba	b	T.	E34-c4
<b>Kalaçköy</b>	<b>Mahallesi</b>	Orun	Mahalle	y	i	bi-i	or	T.+Far.	E34-a3
<b>Kalaçköy</b>	<b>Mahallesi</b>	Orun	Mahalle	y	i	bi-i	or	T.+Far.	E34-c1
<b>Kalaçlı</b>	<b>Mahallesi</b>	Orun	Mahalle	y	i	ba	b	T.	E33-b3
<b>Kalaçlı</b>	<b>Mahallesi</b>	Orun	Mahalle	y	i	ba	b	T.	E34-d1
<b>Kalafat</b>	<b>Mahallesi</b>	Orun	Mahalle	y	i	ba	ta	Yun.	E34-c1
<b>Kalaşlı</b>	<b>Sırtı</b>	Yükselti	Sırt	d	i	ba	b	T.	E33-c2
<b>Kalaycı</b>	<b>Mahallesi</b>	Orun	Mahalle	y	i	ba	b	T.	E33-b1
<b>Kalaycı</b>	<b>Deresi</b>	Su	Dere	d	i	ba	b	T.	E33-b1
<b>Kalaycıköy</b>	<b>Mahallesi</b>	Orun	Mahalle	y	i	bi-i	or	T.+Far.	E34-d3
<b>Kaldırayak</b>	<b>Köyü</b>	Orun	Köy	y	i	bi-i	su	T.+T.	E33-b3
<b>Kaldırayak</b>	<b>Deresi</b>	Su	Dere	d	i	bi-i	su	T.+T.	E33-b3
<b>Kale</b>	<b>Deresi</b>	Su	Dere	d	i	ba	yp	Ar.	E34-d3
<b>Kale</b>	<b>Deresi</b>	Su	Dere	d	i	ba	yp	Ar.	E34-d4
<b>Kale</b>	<b>Tepesi</b>	Yükselti	Tepe	d	i	ba	yp	Ar.	E34-c4
<b>Kale</b>	<b>Harabesi</b>	Mevki	Harabe	y	i	ba	yp	Ar.	D34-d3

Kalekalığı	Mahallesi	Orun	Mahalle	y	i	bi-i	yp	Ar.+T.	E34-d2
Kalekişlası	Mevkisi	Mevki	Mevki	y	i	bi-i	or	Ar.+T.	E34-d3
Kaleyazısı	Mahallesi	Orun	Mahalle	y	i	bi-i	dü	Ar.+T.	D34-d3
Kahkkacı	Mahallesi	Orun	Mahalle	y	i	bi-i	mv	T.+T.	E34-d2
Kalkan	Dere	Su	Dere	d	s	t	ta	T.	D34-d3
Kallık	Deresi	Su	Dere	d	i	t	mv	T.	E33-c2
Kallık	Sırtı	Yükselti	Sırt	d	i	t	mv	T.	E33-c2
Kalukardı	Deresi	Su	Dere	d	i	bi-s	mv	T.+T.	E34-d2
Kalyoncu	Deresi	Su	Dere	d	i	ba	k	İt.+cu	E34-a1
Kanahı	Mahallesi	Orun	Mahalle	y	i	?	?	T.	E34-a4
Kanarya	Sırtı	Yükselti	Sırt	d	i	ba	hy	İsp.	E34-a1
Kanatoğlu	Mahallesi	Orun	Mahalle	y	i	ba	k	T.+T.	E33-b2
Kanatoğlu	Mahallesi	Orun	Mahalle	y	i	ba	k	T.+T.	E33-b1
Kanere	Deresi	Su	Dere	d	i	ba	yü	T.	E34-d2
Kanioğlu	Mahallesi	Orun	Mahalle	y	i	ba	k	Ar.+T.	E33-c1
Kanlı	Dere	Su	Dere	d	s	t	ta	T.	E34-a4
Kanlı	Çay	Su	Çay	d	s	t	ta	T.	E34-d3
Kanlı	Çay	Su	Çay	d	s	t	ta	T.	F34-b1
Kanlı 1	Dere	Su	Dere	d	s	t	ta	T.	E34-a3
Kanlı 1	Çay	Su	Çay	d	s	t	ta	T.	E34-c4
Kanlı 2	Dere	Su	Dere	d	s	t	ta	T.	E34-a3
Kanlı 2	Çay	Su	Çay	d	s	t	ta	T.	E34-c4
Kanlı 3	Çay	Su	Çay	d	s	t	ta	T.	E34-c4
Kanlıca	Mahallesi	Orun	Mahalle	y	i	t	ta	T.	E33-b1
Kanlıgeriş	Mevkisi	Mevki	Mevki	y	i	bi-s	yü	T.+T.	D33-c3
Kanlıgeriş	Mahallesi	Orun	Mahalle	y	i	bi-s	yü	T.+T.	D33-c3
Kanlıgeriş	Mahallesi	Orun	Mahalle	y	i	bi-s	yü	T.+T.	E33-b2
Kanlıgeriş	Tepesi	Yükselti	Tepe	d	i	bi-s	yü	T.+T.	D33-c3
Kanlıkaş	Sırtı	Yükselti	Sırt	d	i	bi-s	yü	T.+T.	E34-d2
Kanlıkuz	Deresi	Su	Dere	d	i	bi-s	mv	T.+T.	F34-b1
Kanlıhöp	Sırtı	Yükselti	Sırt	d	i	bi-s	dü	T.+?	E33-c2
Kanrık	Tepe	Yükselti	Tepe	d	s	ba	ta	T.	E33-c2
Kanruk	Dağı	Yükselti	Dağ	d	s	ba	ta	T.	E33-c1
Kanrukdağı	Deresi	Su	Dere	d	i	bi-i	yü	T.+T.	E33-c1
Kantar	Sırtı	Yükselti	Sırt	d	i	ba	eş	Ar.	E34-a4

Kantarođlu	Mahallesi	Orun	Mahalle	y	i	ba	k	Ar.+T.	E34-a4
Kapakkaya	Deresi	Su	Dere	d	i	bi-s	yü	T.+T.	E34-d1
Kapaklı	Tepe	Yükselti	Tepe	d	s	t	ta	T.	E34-d2
Kapan	Sırtı	Yükselti	Sırt	d	s	t	yü	T.	E33-b4
Kapan	Dađı	Yükselti	Dađ	d	s	t	eş	T.	E33-c2
Kapanaltı	Mevkisi	Mevki	Mevki	y	i	bi-i	mv	T.+T.	E33-c1
Kapandađ	Deresi	Su	Dere	d	i	bi-i	yü	T.+T.	E33-c2
Kapandüzü	Mahallesi	Orun	Mahalle	y	i	bi-i	dü	T.+T.	E33-b4
Kapiađzı	Sırtı	Yükselti	Sırt	d	i	bi-i	yü	T.+T.	E34-d2
Kapıkaya	Deresi	Su	Dere	d	i	bi-i	yü	T.+T.	E33-c2
Kapıkaya	Sırtı	Yükselti	Sırt	d	i	bi-i	yü	T.+T.	E33-c2
Kapuz	Mahallesi	Orun	Mahalle	y	i	t	yü	T.	D34-d4
Kapuz	Mahallesi	Orun	Mahalle	y	i	t	yü	T.	E33-b1
Kara	Orman	Düzlük	Orman	d	s	ba	ta	T.	E34-c4
Kara	Göl	Su	Göl	d	s	ba	ta	T.	D33-c3
Kara	Dere	Su	Dere	d	s	ba	ta	T.	E33-c2
Kara	Dađ	Yükselti	Dađ	d	s	ba	ta	T.	E33-c2
Karaada	Feneri	Orun	Fener	y	i	bi-s	yü	T.+T.	D34-d4
Karaađaç	Mahallesi	Orun	Mahalle	y	i	bi-s	bt	T.+T.	E33-b3
Karaađaç	Mahallesi	Orun	Mahalle	y	i	bi-s	bt	T.+T.	E33-b4
Karaađaç	Köyü	Orun	Köy	y	i	bi-s	bt	T.+T.	E34-c2
Karaađaç	Mahallesi	Orun	Mahalle	y	i	bi-s	bt	T.+T.	E34-c1
Karaađaç	Deresi	Su	Dere	d	i	bi-s	bt	T.+T.	E34-c1
Karaađaç	Sırtı	Yükselti	Sırt	d	i	bi-s	bt	T.+T.	E34-a4
Karaađaç	Tepesi	Yükselti	Tepe	d	i	bi-s	bt	T.+T.	E34-a4
Karahmet	Mahallesi	Orun	Mahalle	y	i	ba	k	T.+Ar.	E34-c1
Karahmet	Sırtı	Yükselti	Sırt	d	i	ba	k	T.+Ar.	E34-a3
Karahmetmandırası	Mevkisi	Mevki	Mevki	y	i	bi-i	or	T.+Ar.+Yun.	D34-d4
Karahmetyatađı	Mevkisi	Mevki	Mevki	y	i	bi-i	or	T.+Ar.+T.	D34-d4
Karaat	Çayı	Su	Çay	d	i	ba	b	T.	E33-c2
Karaat	Mahallesi	Orun	Mahalle	y	i	ba	b	T.	E33-c2
Karaatkaşı	Sırtı	Yükselti	Sırt	d	i	bi-i	yü	T.+T.+T.	E33-c2
Karaavrat	Sırtı	Yükselti	Sırt	d	i	ba	k	T.+Ar.	E34-c4
Karabacak	Deresi	Su	Dere	d	i	bi-s	k	T.+T.	E34-c1
Karabacakođlu	Mahallesi	Orun	Mahalle	y	i	ba	k	T.+T.+T.	E34-a3

Karabağ	Mahallesi	Orun	Mahalle	y	i	bi-s	dü	T.+Far.	E33-b2
Karabayram	Mahallesi	Orun	Mahalle	y	i	ba	k	T.	E34-a3
Karabey	Mahallesi	Orun	Mahalle	y	i	ba	k	T.	E33-b1
Karaca	Pınar	Su	Pınar	d	s	t	ta	T.	E34-a1
Karacakaya	Mahallesi	Orun	Mahalle	y	i	bi-s	yü	T.+T.	E34-d2
Karacakese	Deresi	Su	Dere	d	i	bi-s	mv	T.+Far.	D34-d4
Karacakese	Tepesi	Yükselti	Tepe	d	i	bi-s	mv	T.+Far.	D34-d4
Karacakese	Sırtı	Yükselti	Sırt	d	i	bi-s	mv	T.+Far.	D34-d4
Karacaköy	Köyü	Orun	Köy	y	i	bi-s	or	T.+Far.	E33-b1
Karacaköyyahısı	Mahallesi	Orun	Köyaltı Ünite	y	i	bi-i	yp	T.+Far.+Yun.	E33-b1
Karacaköyyahısı	Çayı	Su	Çay	d	i	bi-i	yp	T.+Far.+Yun.	E33-b1
Karacalar	Mahallesi	Orun	Mahalle	y	i	ba	b	T.	E33-b3
Karacalar	Sırtı	Yükselti	Sırt	d	i	ba	b	T.	E33-b3
Karacık	Yaylası	Düzlük	Yayla	d	i	t	ta	T.	E34-d2
Karacık	Yaylası	Düzlük	Yayla	d	i	t	ta	T.	E34-d3
Karacık	Mahallesi	Orun	Mahalle	y	i	t	ta	T.	E34-d3
Karacıkıranı	Tepesi	Yükselti	Tepe	d	i	bi-i	dü	T.+T.	E34-d3
Karaçam	Tepesi	Yükselti	Tepe	d	i	bi-s	bt	T.+T.	E33-b3
Karaçamlık	Sırtı	Yükselti	Sırt	d	i	bi-s	mv	T.+T.	E33-b3
Karaçayır	Mevkisi	Mevki	Mevki	y	i	bi-s	dü	T.+T.	E33-b4
Karaçayır	Mahallesi	Orun	Mahalle	y	i	bi-s	dü	T.+T.	E33-c1
Karadağ	Ormanı	Düzlük	Orman	d	i	bi-s	yü	T.+T.	E34-c2
Karadağ	Ormanı	Düzlük	Orman	d	i	bi-s	yü	T.+T.	E34-d2
Karadağ	Deresi	Su	Dere	d	i	bi-s	yü	T.+T.	E34-d2
Karadağ	Tepesi	Yükselti	Tepe	d	i	bi-s	yü	T.+T.	E34-d2
Karadağ	Tepesi	Yükselti	Tepe	d	i	bi-s	yü	T.+T.	E33-c1
Karadavut	Mahallesi	Orun	Mahalle	y	i	ba	k	T.+Ar.	E34-a4
Karadavut	Deresi	Su	Dere	d	i	ba	k	T.+Ar.	E34-a4
Karadayı	Mahallesi	Orun	Mahalle	y	i	ba	k	T.	E34-a1
Karadayı	Mahallesi	Orun	Mahalle	y	i	ba	k	T.	E34-a3
Karadeniz	Mahallesi	Orun	Mahalle	y	i	bi-s	su	T.+T.	D34-d4
Karaderbent	Yaylası	Düzlük	Yayla	d	i	bi-s	mv	T.+Far.	E34-d2
Karaderbent	Mahallesi	Orun	Mahalle	y	i	bi-s	mv	T.+Far.	E34-d2
Karadere	Burnu	Yükselti	Burun	d	i	bi-s	su	T.+T.	D33-c3
Karadere	Sırtı	Yükselti	Sırt	d	i	bi-s	su	T.+T.	E33-c2

Karadoruk	Sırtı	Yükselti	Sırt	d	i	bi-s	yü	T.+T.	E33-c2
Karaevli	Mahallesi	Orun	Mahalle	y	i	ba	b	T.+T.	E34-d2
Karagöl	Mevkisi	Mevki	Mevki	y	i	bi-s	su	T.+T.	E34-a3
Karagöl	Mahallesi	Orun	Mahalle	y	i	bi-s	su	T.+T.	E34-a1
Karagöl	Mahallesi	Orun	Mahalle	y	i	bi-s	su	T.+T.	E33-b3
Karagöl 1	Mevkisi	Mevki	Mevki	y	i	bi-s	su	T.+T.	D34-d4
Karagöl 1	Mahallesi	Orun	Mahalle	y	i	bi-s	su	T.+T.	D34-d4
Karagöl 2	Mevkisi	Mevki	Mevki	y	i	bi-s	su	T.+T.	D34-d4
Karagöl 2	Mahallesi	Orun	Mahalle	y	i	bi-s	su	T.+T.	D34-d4
Karagöl 3	Mahallesi	Orun	Mahalle	y	i	bi-s	su	T.+T.	D34-d4
Karagölebaş	Sırtı	Yükselti	Sırt	d	i	bi-i	mv	T.+T.+T.	E33-b3
Karahacı	Mahallesi	Orun	Mahalle	y	i	ba	k	T.+Ar.	E33-b3
Karahasan	Mahallesi	Orun	Mahalle	y	i	ba	b	T.+Ar.	E33-c2
Karabrahim	Mahallesi	Orun	Mahalle	y	i	ba	k	T.+Ar.	E33-b1
Karakâhya	Mahallesi	Orun	Mahalle	y	i	ba	k	T.+Far.	E34-c1
Karakaluk	Deresi	Su	Dere	d	i	bi-s	dü	T.+T.	E34-d3
Karakaluk	Tepesi	Yükselti	Tepe	d	i	bi-s	dü	T.+T.	E34-d2
Karakaya	Deresi	Su	Dere	d	i	bi-s	yü	T.+T.	E33-c2
Karakaya	Sırtı	Yükselti	Sırt	d	i	bi-s	yü	T.+T.	E33-c2
Karakiraz	Deresi	Su	Dere	d	i	bi-s	bt	T.+Yun.	E33-b4
Karakiraz	Deresi	Su	Dere	d	i	bi-s	bt	T.+Yun.	E34-d2
Karaklar	Mevkisi	Mevki	Mevki	y	i	ba	b	T.	E33-c2
Karakoyun	Köyü	Orun	Köy	y	i	ba	b	T.	E34-c4
Karakoyun	Köyü	Orun	Köy	y	i	ba	b	T.	F34-b1
Karaköy	Mahallesi	Orun	Mahalle	y	i	bi-s	or	T.+Far.	E33-b1
Karaköy	Deresi	Su	Dere	d	i	bi-s	or	T.+Far.	E34-c4
Karaköy	Deresi	Su	Dere	d	i	bi-s	or	T.+Far.	E34-d3
Karaköy	Sırtı	Yükselti	Sırt	d	i	bi-s	or	T.+Far.	E34-d1
Karakum	Tatil Köyü	Orun	Tatil Köyü	y	i	bi-s	ta	T.+T.	D34-d3
Karakurt	Deresi	Su	Dere	d	i	bi-s	hy	T.+T.	E33-b2
Karakurt	Boğazı	Yükselti	Boğaz	d	i	bi-s	hy	T.+T.	D33-c3
Karakuz	Ormanı	Düzlük	Orman	d	i	bi-s	mv	T.+T.	E34-d3
Karakütük	Deresi	Su	Dere	d	i	bi-s	bt	T.+T.	E33-c2
Karakütük	Tepesi	Yükselti	Tepe	d	i	bi-s	bt	T.+T.	E33-c2
Karah	Mahallesi	Orun	Mahalle	y	i	ba	b	T.	E34-d2

<b>Karaman</b>	<b>Deresi</b>	Su	Dere	d	i	ba	b	T.	E33-b3
<b>Karaman</b>	<b>Sırtı</b>	Yükselti	Sırt	d	i	ba	b	T.	E34-d1
<b>Karaman</b>	<b>Tepesi</b>	Yükselti	Tepe	d	i	ba	b	T.	E34-d1
<b>Karamaneli</b>	<b>Köyü</b>	Orun	Köy	y	i	bi-i	or	T.+T.	E33-c2
<b>Karamanlı</b>	<b>Mahallesi</b>	Orun	Mahalle	y	i	ba	b	T.	E34-d1
<b>Karamantarlık</b>	<b>Mevki</b>	Mevki	Mevki	y	s	bi-s	bt	T.+Yun.	E33-c2
<b>Karamuklu</b>	<b>Dere</b>	Su	Dere	d	s	t	ta	T.	E34-a1
<b>Karamur</b>	<b>Çayı</b>	Su	Çay	d	i	ba	k	T.+Ar.	E34-d1
<b>Karamur</b>	<b>Deresi</b>	Su	Dere	d	i	ba	k	T.+Ar.	E34-d1
<b>Karancı</b>	<b>Deresi</b>	Su	Dere	d	i	ba	k	T.	E34-d2
<b>Karancı</b>	<b>Boğazı</b>	Yükselti	Boğaz	d	i	ba	k	T.	E34-d2
<b>Karanlık</b>	<b>Dere</b>	Su	Dere	d	s	t	ta	T.	E34-d2
<b>Karanlık</b>	<b>Dere</b>	Su	Dere	d	s	t	ta	T.	E34-d3
<b>Karanlık</b>	<b>Dere</b>	Su	Dere	d	s	t	ta	T.	E34-d1
<b>Karanlık</b>	<b>Dağ</b>	Yükselti	Dağ	d	s	t	ta	T.	E34-d1
<b>Karanlıkköy</b>	<b>Mahallesi</b>	Orun	Mahalle	y	i	bi-s	or	T.+Far.	E34-a3
<b>Karanlıkoluk</b>	<b>Mevkisi</b>	Mevki	Mevki	y	i	bi-s	su	T.+T.	F34-b1
<b>Karanüvet</b>	<b>Tepesi</b>	Yükselti	Tepe	d	i	bi-s	dü	T.+?	E34-d1
<b>Karaoğlan</b>	<b>Tepesi</b>	Yükselti	Tepe	d	i	ba	k	T.+T.	D33-c3
<b>Karaoğlan</b>	<b>Tepesi</b>	Yükselti	Tepe	d	i	ba	k	T.+T.	E33-b4
<b>Karaoğlu</b>	<b>Köyü</b>	Orun	Köy	y	i	ba	k	T.+T.	E33-b1
<b>Karaoluk</b>	<b>Deresi</b>	Su	Dere	d	i	bi-s	su	T.+T.	E34-a1
<b>Karaoluk</b>	<b>Deresi</b>	Su	Dere	d	i	bi-s	su	T.+T.	E33-b4
<b>Karaoluk</b>	<b>Deresi</b>	Su	Dere	d	i	bi-s	su	T.+T.	E34-c4
<b>Karaoluk</b>	<b>Tepesi</b>	Yükselti	Tepe	d	i	bi-s	su	T.+T.	E33-b4
<b>Karaolukburnu</b>	<b>Tepesi</b>	Yükselti	Tepe	d	i	bi-i	yü	T.+T.+T.	E33-c1
<b>Karaorman</b>	<b>Sırtı</b>	Yükselti	Sırt	d	i	bi-s	dü	T.+T.	E34-d1
<b>Karaöğüt</b>	<b>Deresi</b>	Su	Dere	d	i	bi-s	bt	T.+T.	E33-b2
<b>Karaömer</b>	<b>Deresi</b>	Su	Dere	d	i	ba	b	T.+Ar.	E33-b1
<b>Karapınar</b>	<b>Köyü</b>	Orun	Köy	y	i	bi-s	su	T.+T.	E33-b3
<b>Karapınar</b>	<b>Mahallesi</b>	Orun	Mahalle	y	i	bi-s	su	T.+T.	E34-c1
<b>Karapınar</b>	<b>Deresi</b>	Su	Dere	d	i	bi-s	su	T.+T.	E34-d3
<b>Karapınar 1</b>	<b>Çayı</b>	Su	Çay	d	i	bi-s	su	T.+T.	E33-b3
<b>Karapınar 1</b>	<b>Sırtı</b>	Yükselti	Sırt	d	i	bi-s	su	T.+T.	D34-d4
<b>Karapınar 2</b>	<b>Çayı</b>	Su	Çay	d	i	bi-s	su	T.+T.	E33-b3

Karapınar 2	Sırtı	Yükselti	Sırt	d	i	bi-s	su	T.+T.	D34-d4
Karasın 1	Deresi	Su	Dere	d	i	t	?	T.	E34-c4
Karasın 2	Deresi	Su	Dere	d	i	t	?	T.	E34-c4
Karasoyuk	Mevki	Mevki	Mevki	y	s	bi-s	ta	T.+T.	E33-c2
Karasu 1	Çayı	Su	Çay	d	i	bi-s	su	T.+T.	D34-d4
Karasu 1	Çayı	Su	Çay	d	i	bi-s	su	T.+T.	E34-a1
Karasu 1	Çayı	Su	Çay	d	i	bi-s	su	T.+T.	E33-b2
Karasu 1	Çayı	Su	Çay	d	i	bi-s	su	T.+T.	E33-b1
Karasu 2	Çayı	Su	Çay	d	i	bi-s	su	T.+T.	D34-d4
Karasu 2	Çayı	Su	Çay	d	i	bi-s	su	T.+T.	E34-a1
Karasu 2	Çayı	Su	Çay	d	i	bi-s	su	T.+T.	E33-b2
Karasu 2	Çayı	Su	Çay	d	i	bi-s	su	T.+T.	E33-b1
Karasu 3	Çayı	Su	Çay	d	i	bi-s	su	T.+T.	E33-b2
Karataş	Tepesi	Yükselti	Tepe	d	i	bi-s	yü	T.+T.	E34-d2
Karavh	Deresi	Su	Dere	d	i	ba	b	T.+T.	E33-b1
Karayank	Mevkisi	Mevki	Mevki	y	i	bi-s	ta	T.+T.	E33-c2
Karayazı	Mevkisi	Mevki	Mevki	y	i	bi-s	dü	T.+T.	E34-c4
Karayer	Sırtı	Yükselti	Sırt	d	i	bi-s	mv	T.+T.	E34-a1
Karbuca	Deresi	Su	Dere	d	i	bi-i	or	T.+T.	D33-c3
Kargıcak	Mahallesi	Orun	Mahalle	y	i	t	bt	T.	E34-c1
Kargıcak	Mahallesi	Orun	Mahalle	y	i	t	bt	T.	E34-d2
Karımca	Deresi	Su	Dere	d	i	t	?	T.	E33-c2
Karlı	Köyü	Orun	Köy	y	i	t	ta	T.	E34-a4
Karluk	Deresi	Su	Dere	d	i	ba	b	T.	E33-b3
Karpuz	Mahallesi	Orun	Mahalle	y	i	ba	bt	Far.	D34-d4
Karpuzluk	Sırtı	Yükselti	Sırt	d	i	t	mv	Far.+luk	D34-d4
Karşı	Mahalle	Orun	Mahalle	y	s	t	ta	T.	E34-a4
Karşı	Dere	Su	Dere	d	s	t	ta	T.	E34-d2
Karşı	Sırt	Yükselti	Sırt	d	s	t	ta	T.	E33-b4
Karşı	Dağ	Yükselti	Dağ	d	s	t	ta	T.	E33-c2
Karşıkuz	Kışlası	Orun	Kışla	y	i	bi-s	mv	T.+T.	E34-d3
Kasap	Deresi	Su	Dere	d	i	ba	k	Ar.	E33-c1
Kasapköy	Mevkisi	Mevki	Mevki	y	i	bi-i	or	Ar.+Far.	E34-a1
Kasımağa	Mahallesi	Orun	Mahalle	y	i	ba	k	Ar.+T.	E34-a4
Kaş	Sırtı	Yükselti	Sırt	d	i	ba	yü	T.	E34-a3

Kaş	Tepesi	Yükselti	Tepe	d	i	ba	yü	T.	E34-d2
Kaş	Tepesi	Yükselti	Tepe	d	i	ba	yü	T.	E34-c1
Kaşbaşı	Mahallesi	Orun	Mahalle	y	i	bi-i	mv	T.+T.	E33-b2
Kaşbaşı	Tepesi	Yükselti	Tepe	d	i	bi-i	mv	T.+T.	E34-a1
Kaşbaşı	Tepesi	Yükselti	Tepe	d	i	bi-i	mv	T.+T.	E34-c1
Kaşharman	Sırtı	Yükselti	Sırt	d	i	bi-i	dü	T.+Far.	E33-c2
Kaşharmanı	Sırtı	Yükselti	Sırt	d	i	bi-i	dü	T.+Far.	E34-d3
Kaşköy	Mahallesi	Orun	Mahalle	y	i	bi-i	or	T.+Far.	E33-c2
Kaşüstü	Mevkisi	Mevki	Mevki	y	i	bi-i	mv	T.+T.	E33-c2
Kaşüstü	Sırtı	Yükselti	Sırt	d	i	bi-i	mv	T.+T.	E34-c1
Kaşüstü	Tepesi	Yükselti	Tepe	d	i	bi-i	mv	T.+T.	E34-d2
Katırcı	Ormanı	Düzlük	Orman	d	i	ba	k	T.	E34-d4
Katırcı	Mahallesi	Orun	Mahalle	y	i	ba	k	T.	E34-c1
Katırcılar	Mahallesi	Orun	Mahalle	y	i	ba	b	T.	E34-a4
Kavacık	Mahallesi	Orun	Mahalle	y	i	t	bt	T.	E34-d1
Kavacık	Mahallesi	Orun	Mahalle	y	i	t	bt	T.	E34-d3
Kavacıkharman	Sırtı	Yükselti	Sırt	d	i	bi-i	dü	T.+Far.	E34-d3
Kavak	Yolu	Mevki	Yol	y	i	t	bt	T.	E34-c4
Kavak	Deresi	Su	Dere	d	i	t	bt	T.	D34-d3
Kavakcılı	Deresi	Su	Dere	d	i	ba	b	T.	E34-d1
Kavakçayı	Tepesi	Yükselti	Tepe	d	i	bi-i	su	T.+T.	E34-a4
Kavaklar	Deresi	Su	Dere	d	i	t	bt	T.	E34-a1
Kavaklar	Deresi	Su	Dere	d	i	t	bt	T.	E33-c2
Kavaklı	Mahallesi	Orun	Mahalle	y	i	ba	b	T.	E33-b2
Kavaklı	Tepe	Yükselti	Tepe	d	s	t	ta	T.	D33-c3
Kavaklı	Dere	Su	Dere	d	s	t	ta	T.	E34-d2
Kavaklıçukuru	Deresi	Su	Dere	d	i	bi-i	yü	T.+T.	E34-d1
Kavaklık	Deresi	Su	Dere	d	i	t	mv	T.	E34-c1
Kavaklık	Deresi	Su	Dere	d	i	t	mv	T.	E34-d2
Kavakhöz	Mevkisi	Mevki	Mevki	y	i	bi-s	su	T.+T.	E34-c1
Kavakyükseği	Tepesi	Yükselti	Tepe	d	i	bi-i	mv	T.+T.	E33-b4
Kavgacı	Mahallesi	Orun	Mahalle	y	i	ba	k	T.	E34-d1
Kavlağanpınarı	Mahallesi	Orun	Mahalle	y	i	bi-i	su	T.+T.	E34-a3
Kavlı	Dere	Su	Dere	d	s	t	ta	T.	E34-a4
Kavsuoğlu	Mahallesi	Orun	Mahalle	y	i	ba	k	T.+T.	E34-a4



<b>Kavşak</b>	<b>Yaylası</b>	<b>Düzlük</b>	<b>Yayla</b>	d	i	t	ta	T.	E34-c4
<b>Kaya</b>	<b>Altı</b>	Mevki	Mevki	y	i	ba	yü	T.	E33-c1
<b>Kaya</b>	<b>Mahallesi</b>	Orun	Mahalle	y	i	ba	yü	T.	E33-c2
<b>Kaya</b>	<b>Pınarı</b>	Su	Pınar	d	i	ba	yü	T.	E34-a1
<b>Kayaaltı</b>	<b>Pınarı</b>	Su	Pınar	d	i	bi-i	mv	T.+T.	E34-c4
<b>Kayaaltı</b>	<b>Deresi</b>	Su	Dere	d	i	bi-i	mv	T.+T.	E34-d3
<b>Kayaaltıyaylası</b>	<b>Mevkisi</b>	Mevki	Mevki	y	i	bi-i	dü	T.+T.+T.	E33-c1
<b>Kayabaşı</b>	<b>Mevkisi</b>	Mevki	Mevki	y	i	bi-i	mv	T.+T.	E34-d1
<b>Kayabaşı</b>	<b>Mahallesi</b>	Orun	Mahalle	y	i	bi-i	mv	T.+T.	E34-a4
<b>Kayabaşı</b>	<b>Mahallesi</b>	Orun	Mahalle	y	i	bi-i	mv	T.+T.	E33-b4
<b>Kayabaşı</b>	<b>Mahallesi</b>	Orun	Mahalle	y	i	bi-i	mv	T.+T.	E34-d1
<b>Kayabaşı</b>	<b>Tepesi</b>	Yükselti	Tepe	d	i	bi-i	mv	T.+T.	E33-b3
<b>Kayabaşı</b>	<b>Sırtı</b>	Yükselti	Sırt	d	i	bi-i	mv	T.+T.	E33-b4
<b>Kayabaşı</b>	<b>Sırtı</b>	Yükselti	Sırt	d	i	bi-i	mv	T.+T.	E33-c2
<b>Kayabaşı 1</b>	<b>Sırtı</b>	Yükselti	Sırt	d	i	bi-i	mv	T.+T.	E33-b3
<b>Kayabaşı 1</b>	<b>Tepesi</b>	Yükselti	Tepe	d	i	bi-i	mv	T.+T.	E33-c2
<b>Kayabaşı 2</b>	<b>Sırtı</b>	Yükselti	Sırt	d	i	bi-i	mv	T.+T.	E33-b3
<b>Kayabaşı 2</b>	<b>Tepesi</b>	Yükselti	Tepe	d	i	bi-i	mv	T.+T.	E33-c2
<b>Kayabucağı</b>	<b>Mahallesi</b>	Orun	Mahalle	y	i	bi-i	or	T.+T.	E34-d2
<b>Kayacık</b>	<b>Deresi</b>	Su	Dere	d	i	t	yü	T.	E34-a1
<b>Kayadibi</b>	<b>Mahallesi</b>	Orun	Mahalle	y	i	bi-i	mv	T.+T.	E33-c1
<b>Kayadibi</b>	<b>Deresi</b>	Su	Dere	d	i	bi-i	mv	T.+T.	E34-a4
<b>Kayaharman</b>	<b>Mevkisi</b>	Mevki	Mevki	y	i	bi-i	dü	T.+Far.	E33-c1
<b>Kayaharman</b>	<b>Deresi</b>	Su	Dere	d	i	bi-i	dü	T.+Far.	E33-c2
<b>Kayalı</b>	<b>Mahallesi</b>	Orun	Mahalle	y	i	t	ta	T.	E33-b4
<b>Kayalgeriş</b>	<b>Sırtı</b>	Yükselti	Sırt	d	i	bi-s	yü	T.+T.	E34-c4
<b>Kayalgeriş</b>	<b>Sırtı</b>	Yükselti	Sırt	d	i	bi-s	yü	T.+T.	E34-d3
<b>Kayayanı</b>	<b>Deresi</b>	Su	Dere	d	i	bi-i	mv	T.+T.	E34-d2
<b>Kayayayla</b>	<b>Tepesi</b>	Yükselti	Tepe	d	i	bi-i	dü	T.+T.	E33-c2
<b>Kayayolu</b>	<b>Deresi</b>	Su	Dere	d	i	bi-i	yl	T.+T.	E34-d3
<b>Kayıkçıoğlu</b>	<b>Mahallesi</b>	Orun	Mahalle	y	i	ba	k	T.+T.	E33-b2
<b>Kaymüstün</b>	<b>Tepesi</b>	Yükselti	Tepe	d	i	bi-i	mv	T.+T.	E33-b3
<b>Kayışlı</b>	<b>Mahallesi</b>	Orun	Mahalle	y	i	ba	b	T.	E34-d2
<b>Kaynarca</b>	<b>Deresi</b>	Su	Dere	d	i	t	su	T.	E33-b2
<b>Kaysak</b>	<b>Tepesi</b>	Yükselti	Tepe	d	i	ba	ta	T.	E33-b3

Kayser	Deresi	Su	Dere	d	i	ba	k	Ar.	E34-c4
Kazanuçan	Dere	Su	Dere	d	s	bi-s	od	T.+T.	E33-b3
Kazıkıyaran	Tepe	Yükselti	Tepe	d	s	bi-s	ta	T.+T.	D33-c3
Kazköy	Mahallesi	Orun	Mahalle	y	i	bi-i	or	T.+Far.	D34-d4
Kazköy	Mahallesi	Orun	Mahalle	y	i	bi-i	or	T.+Far.	E34-a1
Kazmasökü	Köyü	Orun	Köy	y	i	bi-i	dü	T.+T.	E33-b4
Kazmasökü	Tepesi	Yükselti	Tepe	d	i	bi-i	dü	T.+T.	E33-b4
Keçi	Deresi	Su	Dere	d	i	ba	hy	T.	D33-c3
Keçiöglü	Mahallesi	Orun	Mahalle	y	i	ba	k	T.+T.	E34-a1
Kedikran	Sırtı	Yükselti	Sırt	d	i	bi-i	dü	T.+T.	E34-d2
Kediköy	Mevkisi	Mevki	Mevki	y	i	bi-i	or	T.+Far.	E33-b2
Kedilik	Tepesi	Yükselti	Tepe	d	i	t	mv	T.	E33-b4
Kekharman	Boğazı	Yükselti	Boğaz	d	i	bi-i	dü	T.+Far.	E34-c4
Keklo	Mahallesi	Orun	Mahalle	y	i	?	?	?	E34-a4
Kelcek	Deresi	Su	Dere	d	i	t	?	?	E33-c2
Kelikbelen	Yaylası	Düzlük	Yayla	d	i	bi-i	yü	T.+T.	E34-c4
Kelikliağul	Deresi	Su	Dere	d	i	bi-s	yp	T.+T.	E33-c2
Kelo	Deresi	Su	Dere	d	i	?	?	?	E34-c1
Keloköy	Mezarlığı	Mevki	Mezarlık	y	i	bi-i	or	?+Far.	E34-c1
Keloşanköyü	Mevkisi	Mevki	Mevki	y	i	bi-i	or	?+Far.	E33-c2
Keltek	Sırtı	Yükselti	Sırt	d	i	ba	eş	T.	E34-a3
Kement	Mahallesi	Orun	Mahalle	y	i	t	eş	Far.	E34-d3
Kementköy	Mahallesi	Orun	Mahalle	y	i	bi-i	or	Far.+Far.	E34-c1
Kemerköy	Mahallesi	Orun	Mahalle	y	i	bi-i	or	Far.+Far.	E33-b3
Kemerli	Mahallesi	Orun	Mahalle	y	i	t	ta	Far.+li	E33-b2
Kemerli	Mahallesi	Orun	Mahalle	y	i	t	ta	Far.+li	E33-c2
Kemran	Mahallesi	Orun	Mahalle	y	i	ba	k	Far.	E33-b3
Kenan	Mahallesi	Orun	Mahalle	y	i	ba	k	Ar.	E33-b1
Kendirli	Dere	Su	Dere	d	s	t	ta	T.	E34-c4
Kendirlik	Mevki	Mevki	Mevki	y	s	t	bt	T.	D33-c3
Kepez	Kayası	Yükselti	Kaya	d	i	ba	yü	T.	E34-c4
Kerenlik	Deresi	Su	Dere	d	i	t	mv	T.	E34-d1
Kerim	Köyü	Orun	Köy	y	i	ba	k	Ar.	E34-c2
Kertilitaş	Tepesi	Yükselti	Tepe	d	i	bi-s	yü	T.+T.	F34-b1
Kervan	Deresi	Su	Dere	d	i	ba	hy	Far.	E34-d1

<b>Kese</b>	<b>Tepesi</b>	Yükselti	Tepe	d	i	ba	mv	Far.	E34-c4
<b>Keserköy</b>	<b>Mahallesi</b>	Orun	Mahalle	y	i	bi-i	or	T.+Far.	E34-a1
<b>Kestane</b>	<b>Mahallesi</b>	Orun	Mahalle	y	i	ba	bt	Yun.	E34-c1
<b>Kestane</b>	<b>Tepesi</b>	Yükselti	Tepe	d	i	ba	bt	Yun.	E33-b2
<b>Kestanecik</b>	<b>Tepesi</b>	Yükselti	Tepe	d	i	t	bt	Yun.+cik	E33-b1
<b>Ketenkaluğu</b>	<b>Tepesi</b>	Yükselti	Tepe	d	i	bi-i	dü	Ar.+T.	E34-c1
<b>Kevik</b>	<b>Deresi</b>	Su	Dere	d	i	t	eş	T.	E34-d2
<b>Keyden</b>	<b>Deresi</b>	Su	Dere	d	i	?	?	?	E34-d2
<b>Kıl</b>	<b>Deresi</b>	Su	Dere	d	i	ba	ta	T.	E33-c2
<b>Kılavuz</b>	<b>Mahallesi</b>	Orun	Mahalle	y	i	ba	k	T.	E33-b3
<b>Kılıçlı</b>	<b>Köyü</b>	Orun	Köy	y	i	ba	b	T.	E34-a1
<b>Kınalı</b>	<b>Gedik</b>	Yükselti	Gedik	d	s	t	ta	Ar.+lı	E34-c4
<b>Kındıralık</b>	<b>Deresi</b>	Su	Dere	d	i	t	mv	T.	E34-a1
<b>Kınık</b>	<b>Mahallesi</b>	Orun	Mahalle	y	i	ba	b	T.	E33-b2
<b>Kınık</b>	<b>Mahallesi</b>	Orun	Mahalle	y	i	ba	b	T.	E33-b3
<b>Kıraç</b>	<b>Tepe</b>	Yükselti	Tepe	d	s	t	ta	T.	E34-d1
<b>Kıran</b>	<b>Tarlası</b>	Düzlük	Tarla	y	i	t	dü	T.	D34-d4
<b>Kıran</b>	<b>Yolu</b>	Mevki	Yol	y	i	t	dü	T.	E33-b2
<b>Kıran</b>	<b>Arkası</b>	Mevki	Mevki	y	i	t	dü	T.	E33-c1
<b>Kıran</b>	<b>Mahallesi</b>	Orun	Mahalle	y	i	t	dü	T.	E34-a4
<b>Kıran</b>	<b>Deresi</b>	Su	Dere	d	i	t	dü	T.	E33-b3
<b>Kıran</b>	<b>Tepesi</b>	Yükselti	Tepe	d	i	t	dü	T.	E34-a1
<b>Kıran</b>	<b>Sırtı</b>	Yükselti	Sırt	d	i	t	dü	T.	E34-a4
<b>Kıran</b>	<b>Tepesi</b>	Yükselti	Tepe	d	i	t	dü	T.	E33-b3
<b>Kıran</b>	<b>Tepesi</b>	Yükselti	Tepe	d	i	t	dü	T.	E33-b4
<b>Kıran</b>	<b>Tepesi</b>	Yükselti	Tepe	d	i	t	dü	T.	E34-d3
<b>Kıran 1</b>	<b>Mahallesi</b>	Orun	Mahalle	y	i	t	dü	T.	E33-b3
<b>Kıran 1</b>	<b>Tepesi</b>	Yükselti	Tepe	d	i	t	dü	T.	E34-a4
<b>Kıran 1</b>	<b>Sırtı</b>	Yükselti	Sırt	d	i	t	dü	T.	E33-b3
<b>Kıran 1</b>	<b>Sırtı</b>	Yükselti	Sırt	d	i	t	dü	T.	E34-c1
<b>Kıran 1</b>	<b>Tepesi</b>	Yükselti	Tepe	d	i	t	dü	T.	E34-d2
<b>Kıran 1</b>	<b>Tepesi</b>	Yükselti	Tepe	d	i	t	dü	T.	E33-c2
<b>Kıran 2</b>	<b>Mahallesi</b>	Orun	Mahalle	y	i	t	dü	T.	E33-b3
<b>Kıran 2</b>	<b>Tepesi</b>	Yükselti	Tepe	d	i	t	dü	T.	E34-a4
<b>Kıran 2</b>	<b>Sırtı</b>	Yükselti	Sırt	d	i	t	dü	T.	E33-b3

Kıran 2	Sırtı	Yükselti	Sırt	d	i	t	dü	T.	E34-c1
Kıran 2	Tepesi	Yükselti	Tepe	d	i	t	dü	T.	E34-d2
Kıran 2	Tepesi	Yükselti	Tepe	d	i	t	dü	T.	E33-c2
Kıranaltı	Deresi	Su	Dere	d	i	bi-i	mv	T.+T.	E33-b1
Kırankaşla	Mevkisi	Mevki	Mevki	y	i	bi-i	or	T.+T.	E34-d3
Kıransokak	Deresi	Su	Dere	d	i	bi-i	or	T.+Ar.	D34-d4
Kırantarla	Tepesi	Yükselti	Tepe	d	i	bi-i	dü	T.+T.	E34-d2
Kırantarla	Tepesi	Yükselti	Tepe	d	i	bi-i	dü	T.+T.	E34-d3
Kırbaç	Yaylası	Düzlük	Yayla	d	i	t	eş	T.	F34-b1
Kırbaşküy	Mahallesi	Orun	Mahalle	y	i	bi-s	or	T.+T.+Far.	E34-a1
Kırcayumak	Sırtı	Yükselti	Sırt	d	i	bi-s	?	T.+T.	F34-b1
Kırdullu	Mahallesi	Orun	Mahalle	y	i	ba	b	T.	E34-d1
Kırıklı	Mahallesi	Orun	Mahalle	y	i	t	ta	T.	E34-a4
Kırıklı	Mahallesi	Orun	Mahalle	y	i	t	ta	T.	E34-d2
Kırıklı	Pınar	Su	Pınar	d	s	t	ta	T.	E34-c4
Kırıklı	Çayı	Su	Çay	d	i	t	ta	T.	E34-d2
Kırkömer	Mahallesi	Orun	Mahalle	y	i	ba	b	T.+Ar.	E33-b1
Kırkömer	Deresi	Su	Dere	d	i	ba	b	T.+Ar.	E33-b1
Kırıoğlu	Mahallesi	Orun	Mahalle	y	i	ba	k	T.+T.	E34-c1
Kırkgeçit	Çayı	Su	Çay	d	i	bi-s	mv	T.+T.	E33-c2
Kırkgeçit 1	Çayı	Su	Çay	d	i	bi-s	mv	T.+T.	E34-a4
Kırkgeçit 1	Çayı	Su	Çay	d	i	bi-s	mv	T.+T.	E33-b3
Kırkgeçit 2	Çayı	Su	Çay	d	i	bi-s	mv	T.+T.	E34-a4
Kırkgeçit 2	Çayı	Su	Çay	d	i	bi-s	mv	T.+T.	E33-b3
Kısıkkaya	Tepesi	Yükselti	Tepe	d	i	bi-i	yü	T.+T.	E34-d4
Kışla	Mevkisi	Mevki	Mevki	y	i	t	or	T.	E34-d3
Kışla	Mahallesi	Orun	Mahalle	y	i	t	or	T.	D34-d4
Kışla	Mahallesi	Orun	Mahalle	y	i	t	or	T.	E33-b1
Kışla	Mahallesi	Orun	Mahalle	y	i	t	or	T.	E34-d1
Kışla	Deresi	Su	Dere	d	i	t	or	T.	E34-c1
Kışla	Deresi	Su	Dere	d	i	t	or	T.	E34-d2
Kışla	Deresi	Su	Dere	d	i	t	or	T.	E34-c4
Kışla	Sırtı	Yükselti	Sırt	d	i	t	or	T.	D34-d4
Kışla	Burnu	Yükselti	Burun	d	i	t	or	T.	D34-d4
Kışla	Sırtı	Yükselti	Sırt	d	i	t	or	T.	E33-b1

Kışla	Mevkisi	Mevki	Mevki	y	i	t	or	T.	E34-d3
Kışla 1	Mahallesi	Orun	Mahalle	y	i	t	or	T.	E34-c1
Kışla 1	Mahallesi	Orun	Mahalle	y	i	t	or	T.	E34-c4
Kışla 1	Evleri	Orun	Köyaltı Ünite	y	i	t	or	T.	E34-d3
Kışla 2	Mahallesi	Orun	Mahalle	y	i	t	or	T.	E34-c1
Kışla 2	Mahallesi	Orun	Mahalle	y	i	t	or	T.	E34-c4
Kışla 2	Evleri	Orun	Köyaltı Ünite	y	i	t	or	T.	E34-d3
Kışlak	Kışlağı	Orun	Kışlak	y	i	t	or	T.	E34-c4
Kışlı	Yer	Mevki	Mevki	y	s	t	ta	T.	E33-c1
Kıvırdolu	Deresi	Su	Dere	d	i	?	?	?	E34-d3
Kıvırlar	Deresi	Su	Dere	d	i	ba	b	T.	E34-d1
Kıvırlar	Sırtı	Yükselti	Sırt	d	i	ba	b	T.	E34-d1
Kıvırlarbaşı	Deresi	Su	Dere	d	i	bi-i	mv	T.+T.	E34-d1
Kıyam	Mahallesi	Orun	Mahalle	y	i	ba	od	Ar.	E34-c4
Kıyamoluğu	Pınarı	Su	Pınar	d	i	bi-i	su	Ar.+T.	E34-c4
Kıyasköy	Mahallesi	Orun	Mahalle	y	i	bi-i	or	Ar.+Far.	E34-c1
Kıyıbaşı	Mahallesi	Orun	Mahalle	y	i	bi-i	mv	T.+T.	E34-d2
Kızaklık	Deresi	Su	Dere	d	i	t	mv	T.	E34-a1
Kızık 1	Çayı	Su	Çay	d	i	ba	b	T.	E34-d3
Kızık 2	Çayı	Su	Çay	d	i	ba	b	T.	E34-d3
Kızıklı	Mahallesi	Orun	Mahalle	y	i	ba	b	T.	E34-c1
Kızılağaçlık	Deresi	Su	Dere	d	i	bi-s	mv	T.+T.	E34-a1
Kızılcaelma	Köyü	Orun	Köy	y	i	ba	b	T.	E33-b3
Kızılcaelma	Deresi	Su	Dere	d	i	ba	b	T.	E33-b3
Kızılçalı	Mahallesi	Orun	Mahalle	y	i	ba	b	T.	E34-a3
Kızılçalı	Köyü	Orun	Köy	y	i	ba	b	T.	E34-d1
Kızılcaoluk	Yaylası	Düzlük	Yayla	d	i	bi-s	su	T.+T.	E34-d3
Kızılcaot	Köyü	Orun	Köy	y	i	ba	b	T.	E33-b2
Kızılçalı	Çayı	Su	Çay	d	i	bi-s	bt	T.+T.	E34-d1
Kızılılık	Mevki	Mevki	Mevki	y	s	t	mv	T.	E33-b2
Kızilot	Başı	Mevki	Mevki	y	i	ba	bt	T.+T.	E33-b1
Kıbarköy	Mahallesi	Orun	Mahalle	y	i	bi-i	or	Ar.+Far.	E34-d2
Kıbaroğlu	Mezarlığı	Mevki	Mezarlık	y	i	ba	k	Ar.+T.	E34-d2
Kıllık	Tepesi	Yükselti	Tepe	d	i	t	mv	T.	E34-c1
Kıllık	Sırtı	Yükselti	Sırt	d	i	t	mv	T.	E34-d2

<b>Killik</b>	<b>Tepesi</b>	<b>Yükselti</b>	<b>Tepe</b>	d	i	t	mv	T.	E34-d2
<b>Killikkaşı</b>	<b>Tepesi</b>	<b>Yükselti</b>	<b>Tepe</b>	d	i	bi-i	yü	T.+T.	E34-d2
<b>Kiraz</b>	<b>Deresi</b>	Su	Dere	d	i	ba	bt	Yun.	E34-d2
<b>Kirazcık</b>	<b>Deresi</b>	Su	Dere	d	i	t	bt	Yun.+cık	D33-c3
<b>Kirazcıoğlu</b>	<b>Mahallesi</b>	Orun	Mahalle	y	i	ba	k	Yun.+cı+T.	E34-a4
<b>Kirazlı</b>	<b>Mahallesi</b>	Orun	Mahalle	y	i	t	ta	Yun.+lı	E33-b2
<b>Kirazlı</b>	<b>Tepe</b>	<b>Yükselti</b>	<b>Tepe</b>	d	s	t	ta	Yun.+lı	E33-b1
<b>Kirazlık</b>	<b>Mevki</b>	Mevki	Mevki	y	s	t	bt	Yun.+lık	E33-b4
<b>Kirazlık</b>	<b>Köyü</b>	Orun	Köy	y	i	t	mv	Yun.+lık	E33-b1
<b>Kirazyamı</b>	<b>Deresi</b>	Su	Dere	d	i	bi-i	mv	Yun.+T.	E33-c2
<b>Kirceoluk</b>	<b>Mevkisi</b>	Mevki	Mevki	y	i	bi-s	su	T.+T.	E33-c2
<b>Kireç</b>	<b>Pınarı</b>	Su	Pınar	d	i	t	ta	Far.	E34-d2
<b>Kiren</b>	<b>Deresi</b>	Su	Dere	d	i	ba	bt	T.	E34-a3
<b>Kirencik</b>	<b>Mahallesi</b>	Orun	Mahalle	y	i	t	bt	T.	E34-a1
<b>Kirencikıran</b>	<b>Tepesi</b>	<b>Yükselti</b>	<b>Tepe</b>	d	i	bi-i	dü	T.+T.	E34-d4
<b>Kirençukur</b>	<b>Deresi</b>	Su	Dere	d	i	bi-i	yü	T.+T.	E34-d1
<b>Kirençukuru</b>	<b>Köyü</b>	Orun	Köy	y	i	bi-i	yü	T.+T.	E34-a4
<b>Kirençukuru</b>	<b>Köyü</b>	Orun	Köy	y	i	bi-i	yü	T.+T.	E34-d1
<b>Kireniyatak</b>	<b>Deresi</b>	Su	Dere	d	i	bi-s	su	T.+T.	D34-d4
<b>Kirenpara</b>	<b>Mahallesi</b>	Orun	Mahalle	y	i	bi-i	ta	T.+Far.	E33-c1
<b>Koca</b>	<b>Sırt</b>	<b>Yükselti</b>	<b>Sırt</b>	d	s	ba	ta	T.	E34-d3
<b>Koca</b>	<b>Dağ</b>	<b>Yükselti</b>	<b>Dağ</b>	d	s	ba	ta	T.	E34-d2
<b>Kocabaşsoyu</b>	<b>Mevkisi</b>	Mevki	Mevki	y	i	ba	k	T.	E33-b4
<b>Kocabostan</b>	<b>Kışlağı</b>	Orun	Kışlak	y	i	bi-s	dü	T.+Far.	F34-b1
<b>Kocabostan</b>	<b>Deresi</b>	Su	Dere	d	i	bi-s	dü	T.+Far.	F34-b1
<b>Kocağız</b>	<b>Kıranı</b>	Düzlük	Kıran	d	i	bi-s	dü	T.+T.	E34-a4
<b>Kocağız</b>	<b>Tepesi</b>	<b>Yükselti</b>	<b>Tepe</b>	d	i	bi-s	dü	T.+T.	E34-a4
<b>Kocakaş</b>	<b>Sırtı</b>	<b>Yükselti</b>	<b>Sırt</b>	d	i	bi-s	yü	T.+T.	E34-c4
<b>Kocakıran</b>	<b>Sırtı</b>	<b>Yükselti</b>	<b>Sırt</b>	d	i	bi-s	dü	T.+T.	E34-d1
<b>Kocaköy</b>	<b>Mevkisi</b>	Mevki	Mevki	y	i	bi-s	or	T.+Far.	E34-d2
<b>Kocaoğlu</b>	<b>Deresi</b>	Su	Dere	d	i	ba	k	T.+T.	D34-d4
<b>Kocataş</b>	<b>Deresi</b>	Su	Dere	d	i	bi-s	yü	T.+T.	E34-d1
<b>Koçuğaz</b>	<b>Mahallesi</b>	Orun	Mahalle	y	i	t	hy	T.	E33-b4
<b>Kodak</b>	<b>Tepesi</b>	<b>Yükselti</b>	<b>Tepe</b>	d	i	ba	hy	T.	E33-c2
<b>Koğukpelit</b>	<b>Boğazı</b>	<b>Yükselti</b>	<b>Boğaz</b>	d	i	bi-i	bt	T.+Ar.	E34-c1

Koğuz	Mahallesi	Orun	Mahalle	y	i	ba	?	?	E33-b3
Komuş	Tepe	Yükselti	Tepe	d	s	t	ta	T.	E33-b3
Komuşbaşı	Sırtı	Yükselti	Sırt	d	i	bi-i	mv	T.+T.	E33-b3
Konak	Mahallesi	Orun	Mahalle	y	i	t	yp	T.	E33-b3
Konak	Mahallesi	Orun	Mahalle	y	i	t	yp	T.	E33-c1
Konaklık	Sırtı	Yükselti	Sırt	d	i	t	mv	T.	E34-a4
Konaklık	Tepesi	Yükselti	Tepe	d	i	t	mv	T.	E34-a4
Konarca	Deresi	Su	Dere	d	i	t	ta	T.	D34-d4
Konaröküz	Mevkisi	Mevki	Mevki	y	i	ba	od	T.+T.	E33-c2
Koncabostan	Mevkisi	Mevki	Mevki	y	i	bi-i	dü	T.+Far.	E33-b2
Konukoğlu	Mahallesi	Orun	Mahalle	y	i	ba	k	T.+T.	E34-a3
Korucuk	Köyü	Orun	Köy	y	i	t	dü	T.	D34-d4
Koruk	Deresi	Su	Dere	d	i	t	bt	T.	E34-d1
Korukbaşı	Sırtı	Yükselti	Sırt	d	i	bi-i	mv	T.+T.	E33-b1
Koruz	Mahallesi	Orun	Mahalle	y	i	ba	hy	T.	E34-a4
Kovabostan	Deresi	Su	Dere	d	i	bi-i	dü	T.+Far.	E33-b3
Kovanlık	Sırtı	Yükselti	Sırt	d	i	t	mv	T.	E34-c4
Kovanpınarı	Deresi	Su	Dere	d	i	bi-i	su	T.+T.	E33-b1
Kovantürbesi	Mevkisi	Mevki	Mevki	y	i	bi-i	mz	T.+Ar.	E33-c2
Kovukbaşı	Mahallesi	Orun	Mahalle	y	i	bi-i	mv	T.+T.	D34-d4
Kovukbaşı	Mahallesi	Orun	Mahalle	y	i	bi-i	mv	T.+T.	D33-c3
Koyunahmet	Deresi	Su	Dere	d	i	ba	k	T.+Ar.	E34-d3
Koyungözü	Deresi	Su	Dere	d	i	bi-i	su	T.+T.	E33-b2
Koyunkayası	Mevkisi	Mevki	Mevki	y	i	bi-i	yü	T.+T.	F34-b1
Koyunlu	Dere	Su	Dere	d	s	t	ta	T.	E34-a3
Koyunoluk	Pınarı	Su	Pınar	d	i	bi-i	su	T.+T.	E34-c4
Koyunönü	Mahallesi	Orun	Mahalle	y	i	bi-i	mv	T.+T.	E34-c1
Koyunyatağı	Mevkisi	Mevki	Mevki	y	i	bi-i	or	T.+T.	E34-c1
Kozak	Mahallesi	Orun	Mahalle	y	i	t	bt	T.	E33-b1
Kozalak	Deresi	Su	Dere	d	i	t	bt	T.	D33-c3
Kozcuğaz	Köyü	Orun	Köy	y	i	t	hy	T.	E34-a4
Kozlu	Mahallesi	Orun	Mahalle	y	i	ba	bt	T.	E33-c2
Köfler	Deresi	Su	Dere	d	i	ba	b	T.	E34-d2
Kökçam	Mahallesi	Orun	Mahalle	y	i	bi-s	bt	T.+T.	E33-c1
Kökçeli	Sırt	Yükselti	Sırt	d	s	t	ta	T.	E34-c4

<b>Köklen</b>	<b>Deresi</b>	Su	Dere	d	i	t	?	T.	E34-d1
<b>Köklü</b>	<b>Tepe</b>	Yükselti	Tepe	d	s	t	ta	T.	E33-c2
<b>Köklük</b>	<b>Deresi</b>	Su	Dere	d	i	t	dü	T.	E33-b4
<b>Köklük</b>	<b>Tepesi</b>	Yükselti	Tepe	d	i	t	dü	T.	E33-b1
<b>Köleç</b>	<b>Mahallesi</b>	Orun	Mahalle	y	i	t	su	T.	E33-b4
<b>Köleköy</b>	<b>Mahallesi</b>	Orun	Mahalle	y	i	bi-i	or	T.+Far.	E34-a1
<b>Köleköy</b>	<b>Mahallesi</b>	Orun	Mahalle	y	i	bi-i	or	T.+Far.	E33-b4
<b>Kölemen</b>	<b>Deresi</b>	Su	Dere	d	i	ba	b	T.	E34-d4
<b>Kömeç</b>	<b>Mahallesi</b>	Orun	Mahalle	y	i	t	yk	T.	E33-b1
<b>Köpekdere</b>	<b>Mahallesi</b>	Orun	Mahalle	y	i	bi-i	su	T.+T.	E33-b3
<b>Köpekölen</b>	<b>Dere</b>	Su	Dere	d	s	bi-s	od	T.+T.	E33-b4
<b>Köprü</b>	<b>Deresi</b>	Su	Dere	d	i	ba	yl	T.	E33-b3
<b>Köprü</b>	<b>Deresi</b>	Su	Dere	d	i	ba	yl	T.	E34-c1
<b>Köprü</b>	<b>Deresi</b>	Su	Dere	d	i	ba	yl	T.	E33-c2
<b>Köprübaşı</b>	<b>Deresi</b>	Su	Dere	d	i	bi-i	mv	T.+T.	E34-a3
<b>Köprücek</b>	<b>Deresi</b>	Su	Dere	d	i	t	yl	T.	E34-a3
<b>Köpükkozu</b>	<b>Sırtı</b>	Yükselti	Sırt	d	i	bi-i	bt	T.+T.	E34-d1
<b>Kör</b>	<b>Pınar</b>	Su	Pınar	d	s	ba	ta	Far.	E34-d2
<b>Körboğaz</b>	<b>Mevkisi</b>	Mevki	Mevki	y	i	bi-s	yü	Far.+T.	D34-d4
<b>Köristan</b>	<b>Mevkisi</b>	Mevki	Mevki	y	i	t	mz	Far.	E33-c1
<b>Körkuyu</b>	<b>Mahallesi</b>	Orun	Mahalle	y	i	bi-i	su	Far.+T.	E33-b2
<b>Körkuyu</b>	<b>Deresi</b>	Su	Dere	d	i	bi-s	su	Far.+T.	E33-b2
<b>Körmen</b>	<b>Deresi</b>	Su	Dere	d	i	t	bt	T.	E34-d3
<b>Körpiçek</b>	<b>Deresi</b>	Su	Dere	d	i	bi-s	eş	Far.+T.	E34-d4
<b>Körseyi</b>	<b>Deresi</b>	Su	Dere	d	i	ba	k	Far.+Ar.	E33-c2
<b>Körük</b>	<b>Deresi</b>	Su	Dere	d	i	t	eş	T.	E34-d4
<b>Körük</b>	<b>Deresi</b>	Su	Dere	d	i	t	eş	T.	E34-d1
<b>Körüklü</b>	<b>Mahallesi</b>	Orun	Mahalle	y	i	t	ta	T.	E34-d2
<b>Körüklü</b>	<b>Dere</b>	Su	Dere	d	s	t	ta	T.	E34-c4
<b>Körüklü</b>	<b>Tepesi</b>	Yükselti	Tepe	d	i	t	ta	T.	E34-d1
<b>Köseğil</b>	<b>Mahallesi</b>	Orun	Mahalle	y	i	bi-i	or	Far.+T.	E34-c4
<b>Köseğil</b>	<b>Çayı</b>	Su	Çay	d	i	bi-i	or	Far.+T.	E34-c4
<b>Kösedağ</b>	<b>Mahallesi</b>	Orun	Mahalle	y	i	bi-i	yü	Far.+T.	E34-c1
<b>Kösedağ</b>	<b>Deresi</b>	Su	Dere	d	i	bi-i	yü	Far.+T.	E34-c1
<b>Kösekestiği</b>	<b>Sırtı</b>	Yükselti	Sırt	d	i	bi-i	od	Far.+T.	E33-c2



<b>Köseli</b>	<b>Mahallesi</b>	Orun	Mahalle	y	i	ba	b	Far.+li	E34-a3
<b>Köseli</b>	<b>Mahallesi</b>	Orun	Mahalle	y	i	ba	b	Far.+li	E34-c4
<b>Köseli</b>	<b>Mahallesi</b>	Orun	Mahalle	y	i	ba	b	Far.+li	E34-d3
<b>Köseli 1</b>	<b>Mahallesi</b>	Orun	Mahalle	y	i	ba	b	Far.+li	E33-b3
<b>Köseli 2</b>	<b>Mahallesi</b>	Orun	Mahalle	y	i	ba	b	Far.+li	E33-b3
<b>Köselli</b>	<b>Yaylası</b>	Düzlük	Yayla	d	i	ba	b	Far.+li	F34-b1
<b>Köseninoluk</b>	<b>Pınarı</b>	Su	Pınar	d	i	bi-i	su	Far.+T.	E34-c4
<b>Köseoğlu</b>	<b>Mahallesi</b>	Orun	Mahalle	y	i	ba	k	Far.+T.	E34-d2
<b>Köseönü</b>	<b>Mahallesi</b>	Orun	Mahalle	y	i	bi-i	mv	Far.+T.	E33-b3
<b>Köşk</b>	<b>Burnu</b>	Yükselti	Burun	d	i	ba	yp	Far.	E34-a3
<b>Köşk</b>	<b>Mahallesi</b>	Orun	Mahalle	y	i	ba	yp	Far.	E34-a3
<b>Kötügüney</b>	<b>Mahallesi</b>	Orun	Mahalle	y	i	bi-s	ta	T.+T.	E33-b4
<b>Kötügüney</b>	<b>Tepesi</b>	Yükselti	Tepe	d	i	bi-s	ta	T.+T.	E33-b4
<b>Köy</b>	<b>Önü</b>	Mevki	Mevki	y	i	ba	or	Far.	E33-c2
<b>Köy</b>	<b>Altı</b>	Mevki	Mevki	y	i	ba	or	Far.	E33-c2
<b>Köy</b>	<b>Başı</b>	Mevki	Mevki	y	i	ba	or	Far.	E33-c2
<b>Köy</b>	<b>Karşısı</b>	Mevki	Mevki	y	i	ba	or	Far.	E33-c1
<b>Köy</b>	<b>Deresi</b>	Su	Dere	d	i	ba	or	Far.	E34-d2
<b>Köy</b>	<b>Deresi</b>	Su	Dere	d	i	ba	or	Far.	F34-b1
<b>Köyiçi</b>	<b>Deresi</b>	Su	Dere	d	i	bi-i	mv	Far.+T.	E33-c2
<b>Köykaşı</b>	<b>Sırtı</b>	Yükselti	Sırt	d	i	bi-i	yü	Far.+T.	E34-d3
<b>Köyyeri</b>	<b>Mevkisi</b>	Mevki	Mevki	y	i	bi-i	mv	Far.+T.	D33-c3
<b>Köyyolu</b>	<b>Sırtı</b>	Yükselti	Sırt	d	i	bi-i	yl	Far.+T.	E34-a4
<b>Kromer</b>	<b>Deresi</b>	Su	Dere	d	i	?	?	?	E33-b1
<b>Kucasran</b>	<b>Çayı</b>	Su	Çay	d	i	?	?	?	E33-b3
<b>Kule</b>	<b>Tepesi</b>	Yükselti	Tepe	d	i	ba	yp	Ar.	E34-d1
<b>Kuloğlu</b>	<b>Mahallesi</b>	Orun	Mahalle	y	i	ba	k	T.	E34-a4
<b>Kumacık</b>	<b>Deresi</b>	Su	Dere	d	i	t	hy	T.	E34-c4
<b>Kumandanköy</b>	<b>Mahallesi</b>	Orun	Mahalle	y	i	bi-i	or	Fr.+Far.	E34-a3
<b>Kumdan</b>	<b>Pınar</b>	Su	Pınar	d	s	ba	ta	T.	E34-d2
<b>Kumlu</b>	<b>Dere</b>	Su	Dere	d	s	t	ta	T.	D33-c3
<b>Kumluk</b>	<b>Dere</b>	Su	Dere	d	s	t	ta	T.	E33-b1
<b>Kunarı</b>	<b>Mahallesi</b>	Orun	Mahalle	y	i	?	ta	T.	E34-d3
<b>Kundeşoğlu</b>	<b>Mahallesi</b>	Orun	Mahalle	y	i	ba	k	T.+T.	E34-a1
<b>Kurbanpelit</b>	<b>Tepesi</b>	Yükselti	Tepe	d	i	bi-i	bt	Ar.+Ar.	E34-c1

<b>Kurbanyeri</b>	<b>Tepesi</b>	<b>Yükselti</b>	<b>Tepe</b>	d	i	bi-i	mv	Ar.+T.	E34-d3
<b>Kurcalı</b>	<b>Köyü</b>	<b>Orun</b>	<b>Köy</b>	y	i	ba	b	T.	E33-b2
<b>Kurdan</b>	<b>Tepesi</b>	<b>Yükselti</b>	<b>Tepe</b>	d	i	ba	?	?	E34-d1
<b>Kurini</b>	<b>Deresi</b>	<b>Su</b>	<b>Dere</b>	d	i	bi-i	yü	T.+T.	E34-d3
<b>Kurna</b>	<b>Deresi</b>	<b>Su</b>	<b>Dere</b>	d	i	ba	eş	Ar.	E33-b2
<b>Kurt</b>	<b>Mahallesi</b>	<b>Orun</b>	<b>Mahalle</b>	y	i	ba	hy	T.	E33-b1
<b>Kurt</b>	<b>Deresi</b>	<b>Su</b>	<b>Dere</b>	d	i	ba	hy	T.	E33-b1
<b>Kurt</b>	<b>Deresi</b>	<b>Su</b>	<b>Dere</b>	d	i	ba	hy	T.	E33-b4
<b>Kurt</b>	<b>Tepesi</b>	<b>Yükselti</b>	<b>Tepe</b>	d	i	ba	hy	T.	E34-c1
<b>Kurt</b>	<b>Deresi</b>	<b>Su</b>	<b>Dere</b>	d	i	ba	hy	T.	E33-b3
<b>Kurt</b>	<b>Tepesi</b>	<b>Yükselti</b>	<b>Tepe</b>	d	i	ba	hy	T.	E33-b3
<b>Kurtalan</b>	<b>Deresi</b>	<b>Su</b>	<b>Dere</b>	d	i	bi-i	dü	T.+T.	E33-b3
<b>Kurtça</b>	<b>Mahallesi</b>	<b>Orun</b>	<b>Mahalle</b>	y	i	t	hy	T.	E34-a4
<b>Kurtdamı</b>	<b>Deresi</b>	<b>Su</b>	<b>Dere</b>	d	i	bi-i	or	T.+T.	E33-b4
<b>Kurtdamı</b>	<b>Tepesi</b>	<b>Yükselti</b>	<b>Tepe</b>	d	i	bi-i	or	T.+T.	E34-d3
<b>Kurtini</b>	<b>Deresi</b>	<b>Su</b>	<b>Dere</b>	d	i	bi-i	yü	T.+T.	E34-d4
<b>Kurtinli</b>	<b>Mahallesi</b>	<b>Orun</b>	<b>Mahalle</b>	y	i	bi-s	ta	T.+T.	E33-c2
<b>Kurtkayısı</b>	<b>Boğazı</b>	<b>Yükselti</b>	<b>Boğaz</b>	d	i	bi-i	mv	T.+T.	E34-c4
<b>Kurtkonak</b>	<b>Mahallesi</b>	<b>Orun</b>	<b>Mahalle</b>	y	i	bi-i	or	T.+T.	E33-b1
<b>Kurtköy</b>	<b>Çayı</b>	<b>Su</b>	<b>Çay</b>	d	i	bi-i	or	T.+Far.	E34-c4
<b>Kurtkuyusu</b>	<b>Mahallesi</b>	<b>Orun</b>	<b>Mahalle</b>	y	i	bi-i	su	T.+T.	D33-c3
<b>Kurtkuyusu</b>	<b>Deresi</b>	<b>Su</b>	<b>Dere</b>	d	i	bi-i	su	T.+T.	D33-c3
<b>Kurtlakköy</b>	<b>Deresi</b>	<b>Su</b>	<b>Dere</b>	d	i	bi-i	or	T.+Far.	E33-c2
<b>Kurtmeşeli</b>	<b>Sırtı</b>	<b>Yükselti</b>	<b>Sırt</b>	d	i	bi-s	ta	T.+Far.+li	E34-d1
<b>Kurtoğlu</b>	<b>Mahallesi</b>	<b>Orun</b>	<b>Mahalle</b>	y	i	ba	k	T.+T.	E34-a4
<b>Kurtoğlu</b>	<b>Tepesi</b>	<b>Yükselti</b>	<b>Tepe</b>	d	i	ba	k	T.	D34-d4
<b>Kurtpınar</b>	<b>Tepesi</b>	<b>Yükselti</b>	<b>Tepe</b>	d	i	bi-i	su	T.+T.	E33-c2
<b>Kurttepesi</b>	<b>Sırtı</b>	<b>Yükselti</b>	<b>Sırt</b>	d	i	bi-i	yü	T.+T.	E33-b4
<b>Kurttuzağı</b>	<b>Mevkisi</b>	<b>Mevki</b>	<b>Mevki</b>	y	i	bi-i	eş	T.+T.	E33-c2
<b>Kuru</b>	<b>Dere</b>	<b>Su</b>	<b>Dere</b>	d	s	ba	ta	T.	E34-a3
<b>Kurucagöl</b>	<b>Sırtı</b>	<b>Yükselti</b>	<b>Sırt</b>	d	i	bi-s	su	T.+T.	E34-c4
<b>Kurugöl</b>	<b>Tepesi</b>	<b>Yükselti</b>	<b>Tepe</b>	d	i	bi-s	su	T.+T.	E34-d2
<b>Kurugöl</b>	<b>Tepesi</b>	<b>Yükselti</b>	<b>Tepe</b>	d	i	bi-s	su	T.+T.	F34-b1
<b>Kurukesik</b>	<b>Dere</b>	<b>Su</b>	<b>Dere</b>	d	s	bi-s	dü	T.+T.	E34-d3
<b>Kurum</b>	<b>Deresi</b>	<b>Su</b>	<b>Dere</b>	d	i	t	ta	T.	E34-d3

Kuruoluk	Tepesi	Yükselti	Tepe	d	i	bi-s	su	T.+T.	E33-c2
Kuruyazı	Mevkisi	Mevki	Mevki	y	i	bi-s	dü	T.+T.	E33-b2
Kurutzuyla	Yeri	Mevki	Mevki	y	i	bi-i	dü	?+T.	E34-d3
Kusuri	Mahallesi	Orun	Mahalle	y	i	t	?	Ar.	E33-b1
Kuşça	Mahallesi	Orun	Mahalle	y	i	t	hy	T.	E33-c2
Kuşgüneyi	Tepesi	Yükselti	Tepe	d	i	bi-i	mv	T.+T.	E34-d3
Kuşköy	Deresi	Su	Dere	d	i	bi-i	or	T.+Far.	E33-b3
Kuşluk 1	Tepesi	Yükselti	Tepe	d	i	t	mv	T.	F34-b1
Kuşluk 2	Tepesi	Yükselti	Tepe	d	i	t	mv	T.	F34-b1
Kuşlukkayası	Deresi	Su	Dere	d	i	bi-i	yü	T.+T.	E33-c1
Kuşötmez	Dere	Su	Dere	d	s	bi-s	ta	T.+T.	E34-d3
Kuşyuvası	Kayası	Yükselti	Kaya	d	i	bi-i	ta	T.+T.	E34-d3
Kuylacakoluğu	Deresi	Su	Dere	d	i	bi-i	su	T.+T.	E33-c1
Kuyukaşı	Tepesi	Yükselti	Tepe	d	i	bi-i	yü	T.+T.	E34-c4
Kuz	Mahallesi	Orun	Mahalle	y	i	ba	ta	T.	E33-b3
Kuz	Mahallesi	Orun	Mahalle	y	i	ba	ta	T.	E33-b4
Kuz	Dere	Su	Dere	d	s	ba	ta	T.	E33-b3
Kuz	Tepe	Yükselti	Tepe	d	s	ba	ta	T.	E34-d1
Kuzalan	Köyü	Orun	Köy	y	i	bi-s	dü	T.+T.	E34-d3
Kuzgun	Deresi	Su	Dere	d	i	t	hy	T.	E33-b1
Kuzgun	Sırtı	Yükselti	Sırt	d	i	t	hy	T.	E33-b1
Kuzgunyuvası	Mevkisi	Mevki	Mevki	y	i	bi-i	ta	T.+T.	E34-a3
Kuzkaluk	Deresi	Su	Dere	d	i	bi-s	dü	T.+T.	E34-d2
Kuzköy	Mahallesi	Orun	Mahalle	y	i	bi-s	or	T.+Far.	E34-d1
Kuzlu	Mahallesi	Orun	Mahalle	y	i	t	ta	T.	E33-b2
Kuzoluk	Mevkisi	Mevki	Mevki	y	i	bi-s	su	T.+T.	E33-c2
Kuzoluk	Deresi	Su	Dere	d	i	bi-s	su	T.+T.	E34-d3
Kuzorman	Tepesi	Yükselti	Tepe	d	i	bi-s	dü	T.+T.	E34-d3
Kuzsöku	Köyü	Orun	Köy	y	i	bi-i	dü	T.+T.	E34-a4
Kuztarla	Deresi	Su	Dere	d	i	bi-s	dü	T.+T.	E34-c1
Kuzuiçi	Sırtı	Yükselti	Sırt	d	i	bi-i	mv	T.+T.	E34-a3
Kuzunbaşı	Tepesi	Yükselti	Tepe	d	i	bi-i	mv	T.+T.	E33-c2
Küçük	Tepe	Yükselti	Tepe	d	s	ba	ta	T.	E34-c1
Küçük Kızık	Köyü	Orun	Köy	y	i	ba	b	T.	E34-c4
Küçük Kızık	Köyü	Orun	Köy	y	i	ba	b	T.	E34-d3

Küçükgöl	Sırtı	Yükselti	Sırt	d	i	bi-s	su	T.+T.	E33-b4
Küçükkurdan	Tepesi	Yükselti	Tepe	d	i	bi-s	?	T.+?	E34-d1
Küçükmarul	Tepesi	Yükselti	Tepe	d	i	bi-s	bt	T.+Yun.	E33-b3
Küçükoğlu	Mahallesi	Orun	Mahalle	y	i	ba	k	T.+T.	E34-a4
Küçükyaylacık	Mevkisi	Mevki	Mevki	y	i	bi-s	dü	T.+T.	E33-c1
Külâhlyayla	Sırtı	Yükselti	Sırt	d	i	bi-i	dü	Far.+lı+T.	E33-c1
Külek	Çeşmesi	Su	Çeşme	y	i	t	eş	T.	E34-d2
Küllük	Tepesi	Yükselti	Tepe	d	i	t	mv	T.	E33-b4
Kümes	Mahallesi	Orun	Mahalle	y	i	ba	yp	Yun.	E34-a1
Kümesköy	Mahallesi	Orun	Mahalle	y	i	bi-i	or	Yun.+Far.	E33-b4
Kümeyanı	Sırtı	Yükselti	Sırt	d	i	bi-i	mv	T.+T.	E34-a1
Künekli	Mahallesi	Orun	Mahalle	y	i	ba	b	T.	E33-b2
Künekli	Mahallesi	Orun	Mahalle	y	i	ba	b	T.	E33-b1
Küp	Deresi	Su	Dere	d	i	ba	eş	T.	E34-a1
Küpçekaşı	Tepesi	Yükselti	Tepe	d	i	bi-i	yü	T.+T.	E34-c1
Küpleryanı	Mezarlığı	Mevki	Mezarlık	y	i	bi-i	mv	T.+T.	E34-c1
Küplüce	Köyü	Orun	Köy	y	i	ba	b	T.	E34-c1
Küplüce	Mahallesi	Orun	Mahalle	y	i	ba	b	T.	E34-c1
Küleş	Deresi	Su	Dere	d	i	t	eş	T.	E34-d3
Kütüklük	Deresi	Su	Dere	d	i	t	mv	T.	E33-b1
Kütüklükkıran	Sırtı	Yükselti	Sırt	d	i	bi-i	dü	T.+T.	E33-b2
Kütükoğlu	Mahallesi	Orun	Mahalle	y	i	ba	k	T.+T.	E34-a4
Lağmatılan	Dere	Su	Dere	d	s	bi-s	od	Ar.+T.	E33-c1
Lala	Köyü	Orun	Köy	y	i	ba	k	Far.	E34-a1
Lala	Köyü	Orun	Köy	y	i	ba	k	Far.	E34-a4
Lala	Tepesi	Yükselti	Tepe	d	i	ba	k	Far.	E34-a4
Leüpler	Sırtı	Yükselti	Sırt	d	i	ba	b	?	D34-d4
Lüvebaşı	Yaylası	Düzlük	Yayla	d	i	bi-i	mv	?+T.	E34-d3
Madanlar	Deresi	Su	Dere	d	i	ba	b	T.	E33-c1
Madar	Mahallesi	Orun	Mahalle	y	i	?	?	?	E33-b1
Madenoğlu	Mahallesi	Orun	Mahalle	y	i	ba	k	Ar.+T.	E33-b2
Madenoğlu	Deresi	Su	Dere	d	i	ba	k	Ar.+T.	E33-b2
Mağara	Mahallesi	Orun	Mahalle	y	i	ba	yü	Ar.	D33-c3
Mahalle	Deresi	Su	Dere	d	i	ba	or	Ar.	E33-b1
Mahmuttırı	Köyü	Orun	Köy	y	i	bi-i	yü	Ar.+T.	E34-a4

Mal	Deresi	Su	Dere	d	i	ba	hy	Ar.	E33-b3
Mal	Tepesi	Yükselti	Tepe	d	i	ba	hy	Ar.	E33-b3
Mal	Tepesi	Yükselti	Tepe	d	i	ba	hy	Ar.	E34-c4
Maltepe	Deresi	Su	Dere	d	i	bi-i	yü	Ar.+T.	E33-b3
Manaöglü	Deresi	Su	Dere	d	i	ba	k	Ar.+T.	E33-b2
Manastır	Tepesi	Yükselti	Tepe	d	i	ba	yp	Yun.	E33-c2
Manasur	Tepesi	Yükselti	Tepe	d	i	ba	yp	Yun.	E34-d2
Mancallık	Tepesi	Yükselti	Tepe	d	i	t	mv	?	E33-c2
Marul	Mahallesi	Orun	Mahalle	y	i	ba	bt	Yun.	E33-b3
Marul	Tepesi	Yükselti	Tepe	d	i	ba	bt	Yun.	E33-b3
Maşadüzü	Mevkisi	Mevki	Mevki	y	i	bi-i	dü	Far.+T.	E34-d4
Mehmetbey	Mahallesi	Orun	Mahalle	y	i	ba	k	T.	E34-a3
Mehmetbeyoğlu	Mahallesi	Orun	Mahalle	y	i	ba	k	T.	E34-a1
Mehmetcik	Mevkisi	Mevki	Mevki	y	i	ba	k	T.	D33-c3
Mehtap	Pınarı	Su	Pınar	d	i	ba	k	Far.	E34-c4
Melekşah	Köyü	Orun	Köy	y	i	ba	k	Ar.+Far.	E34-a1
Melekşah	Köyü	Orun	Köy	y	i	ba	k	Ar.+Far.	E34-a4
Meleme	Mahallesi	Orun	Mahalle	y	i	t	?	?	E34-d2
Melemköy	Mevkisi	Mevki	Mevki	y	i	bi-i	or	Ar.+Far.	E33-b2
Melikoğlu	Mahallesi	Orun	Mahalle	y	i	ba	k	Ar.+T.	E34-a4
Memo	Mahallesi	Orun	Mahalle	y	i	ba	k	T.	E34-d1
Mercedünlü	Mevkisi	Mevki	Mevki	y	i	?	?	?	E33-c1
Mercedünlü	Deresi	Su	Dere	d	i	?	?	?	E33-c1
Merkez	Mahalle	Orun	Mahalle	y	s	ba	ta	Ar.	D34-d4
Merkez	Mahalle	Orun	Mahalle	y	s	ba	ta	Ar.	E33-b2
Merkez	Mahalle	Orun	Mahalle	y	s	ba	ta	Ar.	E33-b1
Merkez	Mahalle	Orun	Mahalle	y	s	ba	ta	Ar.	E34-a4
Merkez	Mahalle	Orun	Mahalle	y	s	ba	ta	Ar.	E34-d2
Merkezköy	Mahallesi	Orun	Mahalle	y	i	bi-s	or	Ar.+Far.	E34-a1
Mertoğlu	Köyü	Orun	Köy	y	i	ba	k	Far.+T.	E34-a1
Mescitdüzü	Mahallesi	Orun	Mahalle	y	i	bi-i	dü	Ar.+T.	E33-b1
Mescitdüzü	Köyü	Orun	Köy	y	i	bi-i	dü	Ar.+T.	E33-b1
Mescitdüzü	Mahallesi	Orun	Mahalle	y	i	bi-i	dü	Ar.+T.	E33-b4
Mestan	Mahallesi	Orun	Mahalle	y	i	ba	k	Far.	E33-b1
Meşedağ	Orman	Düzlük	Orman	d	i	bi-i	yü	Far.+T.	E34-a1

Meşedağı	Mahallesi	Orun	Mahalle	y	i	bi-i	yü	Far.+T.	D34-d4
Meşeli	Tepe	Yükselti	Tepe	d	s	t	ta	Far.+li	E33-b4
Meşelik	Deresi	Su	Dere	d	i	t	mv	Far.+lik	E33-c2
Meşelikeriş	Tepesi	Yükselti	Tepe	d	i	bi-s	yü	Far.+li+T.	E34-d1
Meşetürbesi	Tepesi	Yükselti	Tepe	d	i	bi-i	mz	Far.+Ar.	E33-c2
Metres	Deresi	Su	Dere	d	i	ba	?	?	E33-b1
Meydan	Köyü	Orun	Köy	y	i	ba	dü	Ar.	E33-b4
Meydan	Tepesi	Yükselti	Tepe	d	i	ba	dü	Ar.	E33-c1
Meydan 1	Sırtı	Yükselti	Sırt	d	i	ba	dü	Ar.	E33-b1
Meydan 2	Sırtı	Yükselti	Sırt	d	i	ba	dü	Ar.	E33-b1
Meydankapı	Mahallesi	Orun	Mahalle	y	i	bi-i	mv	Ar.+T.	D34-d3
Mezarlık	Deresi	Su	Dere	d	i	t	mz	Ar.+lık	E34-d2
Mezarlık	Deresi	Su	Dere	d	i	t	mz	Ar.+lık	E33-c1
Mezarlık	Sırtı	Yükselti	Sırt	d	i	t	mz	Ar.+lık	E33-c2
Mezarlık	Tepesi	Yükselti	Tepe	d	i	t	mz	Ar.+lık	E33-b1
Mıtırıç	Mahallesi	Orun	Mahalle	y	i	?	?	?	E34-a3
Mızrakhoğlu	Mahallesi	Orun	Mahalle	y	i	ba	k	Ar.+li+T.	E34-a4
Mıcan	Deresi	Su	Dere	d	i	ba	k	?	E33-b2
Molla	Mahallesi	Orun	Mahalle	y	i	ba	k	Ar.	E34-a4
Mollaköy	Mahallesi	Orun	Mahalle	y	i	bi-i	or	Ar.+Far.	E34-a1
Mollaköy	Mahallesi	Orun	Mahalle	y	i	bi-i	or	Ar.+Far.	E33-c1
Mollaoglu	Mahallesi	Orun	Mahalle	y	i	ba	k	Ar.+T.	E34-a1
Morgül	Mahallesi	Orun	Mahalle	y	i	bi-s	bt	T.+Far.	E33-b2
Moroo	Sırtı	Yükselti	Sırt	d	i	?	?	?	D33-c3
Muadlar	Mahallesi	Orun	Mahalle	y	i	ba	b	Ar.+lar	E33-b3
Muhsinli	Mahallesi	Orun	Mahalle	y	i	ba	b	Ar.+li	E34-a1
Muhtaroglu	Mahallesi	Orun	Mahalle	y	i	ba	k	Ar.+T.	E34-a4
Muradın	Dere	Su	Dere	d	i	ba	k	Ar.	E33-b4
Muratul	Mevkisi	Mevki	Mevki	y	i	?	?	?	E33-b4
Musa	Mahallesi	Orun	Mahalle	y	i	ba	k	Ar.	E33-c2
Musa	Deresi	Su	Dere	d	i	ba	k	Ar.	E33-b3
Musa	Deresi	Su	Dere	d	i	ba	k	Ar.	E34-d1
Mustafakuzu	Deresi	Su	Dere	d	i	bi-i	mv	Ar.+T.	E34-d2
Mustafapaşa	Mahallesi	Orun	Mahalle	y	i	ba	k	Ar.+T.	E33-b2
Mutafoğlu	Mahallesi	Orun	Mahalle	y	i	ba	k	Far.+T.	E34-a4

Müezzin	Mahallesi	Orun	Köyaltı Ünite	y	i	ba	k	Ar.	E34-c1
Müezzinoglu	Mahallesi	Orun	Mahalle	y	i	ba	k	Ar.+T.	E33-b4
Müezzinoglu	Mahallesi	Orun	Mahalle	y	i	ba	k	Ar.+T.	E33-c1
Müsellimköy	Mahallesi	Orun	Mahalle	y	i	bi-i	or	Ar.+Far.	E34-d3
Nasiphocaköy	Mevkisi	Mevki	Mevki	y	i	bi-i	or	Ar.+Ar.+Far.	D34-d4
Nebişoglu	Mahallesi	Orun	Mahalle	y	i	ba	k	?+T.	E34-d3
Nohutluk	Mevki	Mevki	Mevki	y	s	t	bt	Far.+luk	D34-d4
Nohutluk	Mevkisi	Mevki	Mevki	y	i	t	bt	Far.+luk	E34-a1
Nolaşoluğu	Mevkisi	Mevki	Mevki	y	i	bi-i	su	?+T.	E33-c2
Nuriefendi	Mahallesi	Orun	Mahalle	y	i	ba	k	Ar.+Yun.	E34-a1
Obruk	Başı	Mevki	Mevki	y	i	t	yü	T.	E33-b1
Obruk	Mahallesi	Orun	Mahalle	y	i	t	yü	T.	E33-b1
Obruk	Deresi	Su	Dere	d	i	t	yü	T.	D33-c3
Obruk	Çayı	Su	Çay	d	i	t	yü	T.	E33-c2
Obruk	Tepesi	Yükselti	Tepe	d	i	t	yü	T.	E33-b1
Ocak	Tepesi	Yükselti	Tepe	d	i	t	eş	T.	E34-c4
Odunluk	Deresi	Su	Dere	d	i	t	mv	T.	E34-d3
Odunluk	Tepesi	Yükselti	Tepe	d	i	t	mv	T.	E34-d3
Oğlaktarkeşi	Tepesi	Yükselti	Tepe	d	i	bi-i	yü	T.+T.	E34-c1
Oğuzeli	Köyü	Orun	Köy	y	i	ba	b	T.	E34-a4
Okçulu	Mahallesi	Orun	Mahalle	y	i	ba	b	T.	E33-b4
Olukaltı	Mahallesi	Orun	Mahalle	y	i	bi-i	mv	T.+T.	E33-b1
Olukönü	Deresi	Su	Dere	d	i	bi-i	mv	T.+T.	E33-c1
Omen	Deresi	Su	Dere	d	i	?	?	?	E34-d1
Oraklı	Mahallesi	Orun	Mahalle	y	i	ba	b	T.	E33-b4
Orduköy	Köyü	Orun	Köy	y	i	bi-i	or	T.+Far.	E34-a1
Ordulular	Mahallesi	Orun	Mahalle	y	i	ba	b	T.	E33-b1
Ormantepe	Köyü	Orun	Köy	y	i	bi-i	yü	T.+T.	E33-c1
Orta	Mahalle	Orun	Mahalle	y	s	t	ta	T.	D34-d4
Orta	Mahalle	Orun	Mahalle	y	s	t	ta	T.	E33-b3
Orta	Mahalle	Orun	Mahalle	y	s	t	ta	T.	E34-d2
Orta	Dere	Su	Dere	d	s	t	ta	T.	E33-b3
Orta	Dere	Su	Dere	d	s	t	ta	T.	E34-d2
Orta	Kışla	Orun	Kışla	y	s	t	ta	T.	E34-d3
Ortaburun	Deresi	Su	Dere	d	i	bi-s	yü	T.+T.	E33-c2

Ortaevliya	Sırtı	Yükselti	Sırt	d	i	bi-s	mz	T.+Ar.	E34-d2
Ortaköy	Mahallesi	Orun	Mahalle	y	i	bi-s	or	T.+Far.	E34-d3
Ortaluvep	Deresi	Su	Dere	d	i	bi-s	dü	T.+?	E34-a1
Ortayer	Sırtı	Yükselti	Sırt	d	i	bi-s	mv	T.+T.	E33-b2
Osmaniye	Köyü	Orun	Köy	y	i	ba	b	Ar.	E34-a1
Osmanoğlu	Sırtı	Yükselti	Sırt	d	i	ba	k	Ar.+T.	E34-c1
Otlakayayla	Mevkisi	Mevki	Mevki	y	i	bi-i	dü	T.+T.	E34-c4
Ova	Mevkisi	Mevki	Mevki	y	i	ba	dü	T.	D34-d4
Ovaköy	Mahallesi	Orun	Mahalle	y	i	bi-i	or	T.+Far.	E34-c1
Ovaköy	Mahallesi	Orun	Mahalle	y	i	bi-i	or	T.+Far.	E34-d2
Oymataş	Mahallesi	Orun	Mahalle	y	i	bi-s	yü	T.+T.	E33-b1
Oyuk	Deresi	Su	Dere	d	i	t	yü	T.	E34-a4
Ozan	Ormanı	Düzlük	Orman	d	i	ba	k	T.	E33-b2
Ozan	Mahallesi	Orun	Mahalle	y	i	ba	k	T.	E33-b2
Ozan	Mahallesi	Orun	Mahalle	y	i	ba	k	T.	E33-c1
Ozankıran	Mahallesi	Orun	Mahalle	y	i	bi-i	dü	T.+T.	E34-d2
Ömerli	Mahallesi	Orun	Mahalle	y	i	ba	b	Ar.+li	E34-d2
Ömeroğlu	Mahallesi	Orun	Mahalle	y	i	ba	k	Ar.+T.	E34-a1
Ömeroğlu	Mahallesi	Orun	Mahalle	y	i	ba	k	Ar.+T.	E34-a3
Ömeroğlu	Mahallesi	Orun	Mahalle	y	i	ba	k	Ar.+T.	E34-d2
Ömürköy	Mahallesi	Orun	Mahalle	y	i	bi-i	or	Ar.+Far.	E33-b2
Örcüren	Deresi	Su	Dere	d	i	t	?	?	E33-b4
Ördekgölü	Mevkisi	Mevki	Mevki	y	i	bi-i	su	T.+T.	E34-a1
Ören	Mahallesi	Orun	Mahalle	y	i	ba	dü	T.	E34-d2
Ören	Deresi	Su	Dere	d	i	t	dü	T.	E33-b3
Ören 1	Mahallesi	Orun	Mahalle	y	i	ba	dü	T.	E34-c4
Ören 2	Mahallesi	Orun	Mahalle	y	i	t	dü	T.	E34-c4
Örencik	Mahallesi	Orun	Mahalle	y	i	t	dü	T.	E34-c1
Örencik	Mahallesi	Orun	Mahalle	y	i	t	dü	T.	E34-d3
Örencik	Kışlağı	Orun	Kışlak	y	i	t	dü	T.	F34-b1
Ötegeçe	Mahallesi	Orun	Mahalle	y	i	bi-s	yl	T.+T.	E33-b3
Öteköseli	Mahallesi	Orun	Mahalle	y	i	ba	b	T.+Far.+li	E33-b3
Öteköy	Mahallesi	Orun	Mahalle	y	i	bi-s	or	T.+Far.	D34-d4
Ötesarıboğa	Mahallesi	Orun	Mahalle	y	i	bi-s	hy	T.+T.+T.	E33-b3
Öteyüz	Mevkisi	Mevki	Mevki	y	i	bi-s	mv	T.+T.	E33-c2



<b>Pakaz</b>	<b>Ormanı</b>	Düzlük	Orman	d	i	?	?	?	E33-b2
<b>Pakrak</b>	<b>Deresi</b>	Su	Dere	d	i	ba	eş	T.	E34-d1
<b>Pakyo</b>	<b>Burnu</b>	Yükselti	Burun	d	i	?	?	?	D34-d4
<b>Pamukçu</b>	<b>Mahallesi</b>	Orun	Mahalle	y	i	ba	k	Far.+çu	E34-c1
<b>Pamukçu</b>	<b>Deresi</b>	Su	Dere	d	i	ba	k	Far.+çu	E34-c1
<b>Pamukdere</b>	<b>Tepesi</b>	Yükselti	Tepe	d	i	bi-s	su	Far.+T.	D34-d4
<b>Pamukdere</b>	<b>Sırtı</b>	Yükselti	Sırt	d	i	bi-s	su	Far.+T.	D34-d4
<b>Pancarlık</b>	<b>Deresi</b>	Su	Dere	d	i	t	mv	T.	E34-d3
<b>Pancarlık</b>	<b>Tepesi</b>	Yükselti	Tepe	d	i	t	mv	T.	E34-d2
<b>Paşaoğlu</b>	<b>Tepesi</b>	Yükselti	Tepe	d	i	ba	k	T.+T.	E34-c4
<b>Pekmezlik</b>	<b>Deresi</b>	Su	Dere	d	i	t	mv	T.	E34-a4
<b>Pelitdüzü</b>	<b>Tepesi</b>	Yükselti	Tepe	d	i	bi-i	dü	Ar.+T.	E34-d3
<b>Pıçali</b>	<b>Deresi</b>	Su	Dere	d	i	ba	k	T.+Ar.	D33-c3
<b>Pıçali</b>	<b>Sırtı</b>	Yükselti	Sırt	d	i	ba	k	T.+Ar.	D33-c3
<b>Pınar</b>	<b>Mahallesi</b>	Orun	Mahalle	y	i	ba	su	T.	E34-d3
<b>Pınar</b>	<b>Yakası</b>	Yükselti	Yaka	d	i	ba	su	T.	E33-c2
<b>Pirinçlik</b>	<b>Mevki</b>	Mevki	Mevki	y	s	t	bt	Far.	D34-d4
<b>Rahatdağ</b>	<b>Mevkisi</b>	Mevki	Mevki	y	i	bi-i	yü	Ar.+T.	E33-c2
<b>Ramlı</b>	<b>Mahallesi</b>	Orun	Mahalle	y	i	ba	b	Far.+h	E33-b2
<b>Ramlı</b>	<b>Mahallesi</b>	Orun	Mahalle	y	i	ba	b	Far.+h	E33-b1
<b>Ramo</b>	<b>Deresi</b>	Su	Dere	d	i	ba	k	Ar.	E34-a4
<b>Ranlı</b>	<b>Mahallesi</b>	Orun	Mahalle	y	i	ba	b	Far.	E34-a4
<b>Rebi</b>	<b>Deresi</b>	Su	Dere	d	i	ba	k	Ar.	E34-d2
<b>Reşlo</b>	<b>Mahallesi</b>	Orun	Mahalle	y	i	?	?	?	E34-a4
<b>Reygen</b>	<b>Mahallesi</b>	Orun	Köyaltı Ünite	y	i	?	?	?	E34-c1
<b>Rumeli</b>	<b>Mahallesi</b>	Orun	Mahalle	y	i	bi-i	or	Ar.+T.	E34-a4
<b>Sabat</b>	<b>Mahallesi</b>	Orun	Mahalle	y	i	ba	?	?	E33-b2
<b>Saçlık</b>	<b>Mevkisi</b>	Mevki	Mevki	y	i	t	mv	T.	E33-c2
<b>Saçlık</b>	<b>Deresi</b>	Su	Dere	d	i	t	mv	T.	E33-c2
<b>Sadiköy</b>	<b>Mevkisi</b>	Mevki	Mevki	y	i	bi-i	or	Ar.+Far.	E34-d3
<b>Safrankaluk</b>	<b>Deresi</b>	Su	Dere	d	i	bi-i	dü	Ar.+T.	E34-c4
<b>Sağır</b>	<b>Deresi</b>	Su	Dere	d	i	ba	ta	T.	E34-a4
<b>Sağırköy</b>	<b>Mahallesi</b>	Orun	Mahalle	y	i	bi-i	or	T.+Far.	E34-a4
<b>Sağırköy</b>	<b>Mahallesi</b>	Orun	Mahalle	y	i	bi-i	or	T.+Far.	E33-b3
<b>Sağırlar</b>	<b>Mahallesi</b>	Orun	Mahalle	y	i	ba	b	T.	E34-d1

Sağkulu	Mahallesi	Orun	Mahalle	y	i	ba	k	T.	E33-b1
Sağlarkaş	Sırtı	Yükselti	Sırt	d	i	bi-i	yü	T.+T.	E34-d2
Sahilkent	Mahallesi	Orun	Mahalle	y	i	bi-i	or	Ar.+T.	E34-a1
Sakallı	Mahallesi	Orun	Mahalle	y	i	ba	b	T.	E34-d3
Sakca	Mahallesi	Orun	Mahalle	y	i	ba	mv	T.	E33-b3
Sakcuyun	Tepe	Yükselti	Tepe	d	i	?	?	T.	E33-b3
Salavat	Mahallesi	Orun	Mahalle	y	i	ba	b	Ar.	E33-b2
Salı	Köyü	Orun	Köy	y	i	ba	ta	T.	E33-b1
Salı	Deresi	Su	Dere	d	i	ba	ta	T.	E33-b1
Sahköy	Sırtı	Yükselti	Sırt	d	i	bi-i	or	T.+Far.	E34-d1
Salmabağı	Sırtı	Yükselti	Sırt	d	i	bi-i	dü	T.+Far.	E34-a4
Salmangözü	Deresi	Su	Dere	d	i	bi-i	su	T.+T.	E34-a3
Salur	Deresi	Su	Dere	d	i	ba	b	T.	E33-b1
Salur	Sırtı	Yükselti	Sırt	d	i	ba	b	T.	E33-b1
Samanlık	Tepesi	Yükselti	Tepe	d	i	t	mv	T.	E34-c1
Sandalcı	Deresi	Su	Dere	d	i	ba	k	Ar.+c1	E34-d4
Sandalcı	Tepesi	Yükselti	Tepe	d	i	ba	k	Ar.+c1	E34-d4
Sandallı	Mahallesi	Orun	Mahalle	y	i	t	ta	Ar.+h	E34-c1
Sap	Deresi	Su	Dere	d	i	ba	bt	T.	E34-c2
Sapaköyü	Mahallesi	Orun	Mahalle	y	i	bi-i	or	T.+Far.	E34-a4
Sapdoğan	Mahallesi	Orun	Mahalle	y	i	bi-s	ta	T.+T.	E33-c1
Sapgeçit	Deresi	Su	Dere	d	i	bi-s	mv	T.+T.	E33-b4
Sapkaya	Deresi	Su	Dere	d	i	bi-i	yü	T.+T.	F34-b1
Sapyaka	Mevkisi	Mevki	Mevki	y	i	bi-i	yü	T.+T.	E34-d4
Saraçlı	Mahallesi	Orun	Mahalle	y	i	ba	b	Ar.+h	E34-d2
Saray	Çeşmesi	Su	Çeşme	y	i	ba	yp	Far.	D34-d3
Saray	Çayı	Su	Çay	d	i	ba	yp	Far.	E34-d2
Saraycık	Mahallesi	Orun	Mahalle	y	i	t	yp	Far.+cık	D33-c3
Saraycık	Tepesi	Yükselti	Tepe	d	i	t	yp	Far.+cık	D33-c3
Sarayköy	Köyü	Orun	Köy	y	i	bi-i	or	Far.+Far.	E34-d2
Saraylı	Dere	Su	Dere	d	s	t	ta	Far.+h	E33-c2
Sarıyeri	Sırtı	Yükselti	Sırt	d	i	bi-i	mv	T.+T.	E33-c2
Sarı	Ada	Yükselti	Ada	d	s	ba	ta	T.	D34-d4
Sarı	Kaya	Yükselti	Kaya	d	s	ba	ta	T.	E34-d4
Sarı	Bataklık	Su	Bataklık	d	s	ba	ta	T.	D33-c3

Sarıağaç	Sırtı	Yükselti	Sırt	d	i	bi-s	bt	T.+T.	E34-d2
Sarıağıl	Yaylası	Düzlük	Yayla	d	i	bi-s	or	T.+T.	E34-d3
Sarıağıl	Deresi	Su	Dere	d	i	bi-s	or	T.+T.	E34-d3
Sarıağıl	Tepesi	Yükselti	Tepe	d	i	bi-s	or	T.+T.	E34-d3
Sarıağılgölü	Mevkisi	Mevki	Mevki	y	i	bi-i	su	T.+T.+T.	E34-d3
Sarıboğa	Köyü	Orun	Köy	y	i	bi-s	hy	T.+T.	E33-b3
Sarıboğa	Tepesi	Yükselti	Tepe	d	i	bi-s	hy	T.+T.	E33-b3
Sarıcaköy	Mahallesi	Orun	Mahalle	y	i	bi-s	or	T.+Far.	E34-d2
Sarıdüz	Deresi	Su	Dere	d	i	ba	b	T.	E34-a4
Sarıgöl	Mahallesi	Orun	Mahalle	y	i	bi-s	su	T.+T.	E34-d2
Sarıgöl	Tepesi	Yükselti	Tepe	d	i	bi-s	su	T.+T.	E33-c2
Sarıkaya	Sırtı	Yükselti	Sırt	d	i	bi-s	yü	T.+T.	E33-c1
Sarıköy	Mahallesi	Orun	Mahalle	y	i	bi-s	or	T.+Far.	E34-d2
Sarıkum	Köyü	Orun	Köy	y	i	bi-s	ta	T.+T.	D33-c3
Sarıkum	Gölü	Su	Göl	d	i	bi-s	ta	T.+T.	D33-c3
Sarımsak	Köyü	Orun	Köy	y	i	ba	bt	T.	E34-d2
Sarımsak	Köyü	Orun	Köy	y	i	ba	bt	T.	E34-d1
Sarımsak	Çayı	Su	Çay	d	i	ba	bt	T.	E34-d1
Sarımsak	Tepesi	Yükselti	Tepe	d	i	ba	bt	T.	E34-d1
Sarımsak 1	Çayı	Su	Çay	d	i	ba	bt	T.	E34-a3
Sarımsak 1	Çayı	Su	Çay	d	i	ba	bt	T.	E34-a4
Sarımsak 1	Çayı	Su	Çay	d	i	ba	bt	T.	E34-d2
Sarımsak 2	Çayı	Su	Çay	d	i	ba	bt	T.	E34-a3
Sarımsak 2	Çayı	Su	Çay	d	i	ba	bt	T.	E34-a4
Sarımsak 2	Çayı	Su	Çay	d	i	ba	bt	T.	E34-d2
Sarımsaklı	Dere	Su	Dere	d	s	t	ta	T.	E34-d1
Sarıoyuk	Tepesi	Yükselti	Tepe	d	i	bi-s	yü	T.+T.	E34-a4
Sarıoyuk	Sırtı	Yükselti	Sırt	d	i	bi-s	yü	T.+T.	E34-a4
Sarıpost	Deresi	Su	Dere	d	i	bi-s	hy	T.+Far.	E34-d2
Sarısökü	Mahallesi	Orun	Mahalle	y	i	bi-s	dü	T.+T.	E33-b3
Sarısökü	Deresi	Su	Dere	d	i	bi-s	dü	T.+T.	E33-b3
Sarıtekke	Tepesi	Yükselti	Tepe	d	i	bi-s	or	T.+Ar.	E33-b2
Sarıyer	Mevkisi	Mevki	Mevki	y	i	bi-s	mv	T.+T.	E33-c1
Sarıyer	Köyü	Orun	Köy	y	i	bi-s	mv	T.+T.	E34-a4
Sarıyer	Mahallesi	Orun	Mahalle	y	i	bi-s	mv	T.+T.	F34-b1

Sarıyer	Çayı	Su	Çay	d	i	bi-s	mv	T.+T.	E34-a4
Sarıyer	Kaşı	Yükselti	Kaş	d	i	bi-s	mv	T.+T.	E34-a4
Sarıyer	Tepesi	Yükselti	Tepe	d	i	bi-s	mv	T.+T.	E34-a4
Sarıyer	Çayı	Su	Çay	d	i	ba	su	Ar.	E34-a4
Sarıyer	Deresi	Su	Dere	d	i	ba	su	Ar.	E33-b4
Sarıyer	Çayı	Su	Çay	d	i	ba	su	Ar.	E34-d1
Sarıyer	Deresi	Su	Dere	d	i	ba	su	Ar.	E33-c2
Sarıyer	Mahallesi	Orun	Mahalle	y	i	ba	su	Ar.	E34-d2
Sarıyer	Boğazı	Yükselti	Boğaz	d	i	ba	su	Ar.	E34-d2
Sarıyer	Köyü	Orun	Köy	y	i	bi-i	or	Ar.+Far.	E34-a4
Sarıyer	Mevkisi	Mevki	Mevki	y	i	bi-i	su	Ar.+T.	E33-c1
Sarıyer	Dere	Su	Dere	d	s	ba	ta	T.	E34-a4
Sarıyer	Mahallesi	Orun	Mahalle	y	i	?	?	?	D34-d4
Sarıyer	Mahallesi	Orun	Mahalle	y	i	?	?	?	D33-c3
Sarıyer	Sırtı	Yükselti	Sırt	d	i	bi-i	yü	?+T.	E33-c1
Sarıyer	Mahallesi	Orun	Köyaltı Ünite	y	i	ba	k	T.	E33-b4
Sarıyer	Deresi	Su	Dere	d	i	ba	ta	T.	E34-d1
Sarıyer	Deresi	Su	Dere	d	i	ba	ta	T.	E34-d3
Sarıyer	Mahallesi	Orun	Köyaltı Ünite	y	i	bi-i	su	T.+T.	E34-c1
Sarıyer	Deresi	Su	Dere	d	i	t	ta	T.	D33-c3
Sarıyer	Mevki	Mevki	Mevki	y	s	t	mv	T.	E33-c1
Sarıyer	Mevkisi	Mevki	Mevki	y	i	ba	bt	T.	E33-c2
Sarıyer	Köyü	Orun	Köy	y	i	t	bt	T.	E34-a3
Sarıyer	Köyü	Orun	Köy	y	i	t	bt	T.	E34-d2
Sarıyer	Deresi	Su	Dere	d	i	bi-s	mv	T.+T.	E34-d3
Sarıyer	Köyü	Orun	Köy	y	i	t	ta	T.	E33-c2
Sarıyer	Köyü	Orun	Köy	y	i	t	ta	T.	E33-c1
Sarıyer	Çay	Su	Çay	d	s	t	ta	T.	E33-b4
Sarıyer	Deresi	Su	Dere	d	i	t	mv	T.	E34-a4
Sarıyer	Deresi	Su	Dere	d	i	t	mv	T.	E33-b3
Sarıyer	Sırtı	Yükselti	Sırt	d	i	bi-i	dü	T.+T.	E34-d2
Sarıyer	Mahallesi	Orun	Köyaltı Ünite	y	i	ba	k	Ar.	E34-c1
Sarıyer	Sırtı	Yükselti	Sırt	d	i	bi-s	bt	T.+T.	E34-d1
Sarıyer	Mahallesi	Orun	Mahalle	y	i	t	yü	T.	E34-d3
Sarıyer	Mevkisi	Mevki	Mevki	y	i	bi-i	dü	T.+T.	E34-c4

<b>Sekicek</b>	<b>Mahallesi</b>	Orun	Mahalle	y	i	t	yü	T.	E33-b1
<b>Sekicek</b>	<b>Deresi</b>	Su	Dere	d	i	t	yü	T.	E34-d2
<b>Sekicek</b>	<b>Sırtı</b>	Yükselti	Sırt	d	i	t	yü	T.	E34-a3
<b>Sekicek</b>	<b>Mahallesi</b>	Orun	Mahalle	y	i	t	yü	T.	E34-c1
<b>Sekicekkaşı</b>	<b>Tepesi</b>	Yükselti	Tepe	d	i	bi-i	yü	T.+T.	E34-c1
<b>Selbeyi</b>	<b>Köyü</b>	Orun	Köy	y	i	ba	k	T.	E33-b2
<b>Selbeyi</b>	<b>Deresi</b>	Su	Dere	d	i	ba	k	T.	E33-b1
<b>Selimoğlu</b>	<b>Mahallesi</b>	Orun	Mahalle	y	i	ba	k	Ar.+T.	E33-c1
<b>Sepetçi</b>	<b>Deresi</b>	Su	Dere	d	i	ba	k	Far.+çi	E34-a4
<b>Sepetçiöğlü</b>	<b>Mahallesi</b>	Orun	Mahalle	y	i	ba	k	Far.+çi+T.	E34-c1
<b>Sepetlik</b>	<b>Tepesi</b>	Yükselti	Tepe	d	i	t	mv	Far.+lik	E34-d3
<b>Sepköy</b>	<b>Mahallesi</b>	Orun	Mahalle	y	i	bi-i	or	T.+Far.	E34-d2
<b>Serbes 1</b>	<b>Çay</b>	Su	Çay	d	s	ba	ta	Far.	E34-d3
<b>Serbes 2</b>	<b>Çay</b>	Su	Çay	d	s	ba	ta	Far.	E34-d3
<b>Serçe</b>	<b>Burnu</b>	Yükselti	Burun	d	i	ba	hy	T.	D34-d4
<b>Serdarköy</b>	<b>Mahallesi</b>	Orun	Mahalle	y	i	bi-i	or	Far.+Far.	E34-d2
<b>Seremet</b>	<b>Tepesi</b>	Yükselti	Tepe	d	i	?	?	?	E33-c2
<b>Sevincili</b>	<b>Mahallesi</b>	Orun	Mahalle	y	i	ba	b	T.	E34-a4
<b>Seydemath</b>	<b>Sırtı</b>	Yükselti	Sırt	d	i	bi-s	?	T.+T.	E33-c2
<b>Seyitbilal</b>	<b>Türbesi</b>	Mevki	Türbe	y	i	ba	k	Ar.+Ar.	D34-d3
<b>Seymen</b>	<b>Deresi</b>	Su	Dere	d	i	ba	k	T.	E34-c4
<b>Seymenli</b>	<b>Mahallesi</b>	Orun	Mahalle	y	i	ba	b	T.	E33-c2
<b>Sıçancı</b>	<b>Kayası</b>	Yükselti	Kaya	d	i	ba	k	T.	E34-d2
<b>Sıçankaya</b>	<b>Deresi</b>	Su	Dere	d	i	bi-i	yü	T.+T.	E33-b4
<b>Sığrıyatan</b>	<b>Tepe</b>	Yükselti	Tepe	d	s	bi-i	ta	T.+T.	E33-c2
<b>Sıkancık</b>	<b>Mahallesi</b>	Orun	Köyaltı Ünite	y	i	t	?	T.	E34-c1
<b>Sılaköy</b>	<b>Deresi</b>	Su	Dere	d	i	bi-i	or	Ar.+Far.	E34-d2
<b>Sımr</b>	<b>Deresi</b>	Su	Dere	d	i	ba	ta	Yun.	E33-b3
<b>Sıraharman</b>	<b>Deresi</b>	Su	Dere	d	i	bi-i	dü	T.+Far.	E33-c2
<b>Sırakaraağaç</b>	<b>Mahallesi</b>	Orun	Mahalle	y	i	bi-s	bt	T.+T.+T.	D34-d4
<b>Sırakaraağaçlar</b>	<b>Deresi</b>	Su	Dere	d	i	bi-s	bt	T.+T.+T.	D34-d4
<b>Sırmık</b>	<b>Deresi</b>	Su	Dere	d	i	?	?	?	E34-a4
<b>Sırt</b>	<b>Yol</b>	Mevki	Yol	y	s	ba	yü	T.	D33-c3
<b>Sıyaz</b>	<b>Deresi</b>	Su	Dere	d	i	?	?	?	E33-b1
<b>Sincan</b>	<b>Tepesi</b>	Yükselti	Tepe	d	i	ba	b	Far.+Far.	E34-a4

Sincanlı	Mahallesi	Orun	Mahalle	y	i	ba	b	Far.+Far.+lı	E34-a4
Sindelli	Mahallesi	Orun	Mahalle	y	i	ba	b	T.	E34-d1
Sinecan	Köyü	Orun	Köy	y	i	ba	b	Far.+Far.	E34-a4
Sinop Merkez	İlçesi	Orun	İlçe	y	i	ba	ta	?+Ar.	D34-d3
Sinop	Havaalanı	Orun	Havaalanı	y	i	?	?	?	D34-d4
Sivri	Tepe	Yükselti	Tepe	d	s	ba	ta	T.	E33-b1
Sivri	Sırt	Yükselti	Sırt	d	s	t	ta	T.	E33-c2
Sivri	Tepe	Yükselti	Tepe	d	s	t	ta	T.	E34-c4
Sivri	Tepe	Yükselti	Tepe	d	s	t	ta	T.	E34-d3
Sivri 1	Tepe	Yükselti	Tepe	d	s	t	ta	T.	E33-c1
Sivri 2	Tepe	Yükselti	Tepe	d	s	t	ta	T.	E33-c1
Sivrice	Tepe	Yükselti	Tepe	d	s	t	ta	T.	E34-d1
Sivrice 1	Tepe	Yükselti	Tepe	d	s	t	ta	T.	E33-b3
Sivrice 1	Tepe	Yükselti	Tepe	d	s	t	ta	T.	E34-d2
Sivrice 2	Tepe	Yükselti	Tepe	d	s	t	ta	T.	E33-b3
Sivrice 2	Tepe	Yükselti	Tepe	d	s	t	ta	T.	E34-d2
Sivriköy	Mevkisi	Mevki	Mevki	y	i	bi-s	or	T.+Far.	E34-d2
Siyamköy	Dağı	Yükselti	Dağ	d	i	bi-i	or	Ar.+Far.	D33-c3
Softaoğlu 1	Mahallesi	Orun	Mahalle	y	i	ba	k	Far.+T.	E34-a1
Softaoğlu 2	Mahallesi	Orun	Mahalle	y	i	ba	k	Far.+T.	E34-a1
Sofukızı	Mahallesi	Orun	Mahalle	y	i	ba	k	Ar.+T.	E34-d2
Sofuoğlu	Mahallesi	Orun	Mahalle	y	i	ba	k	Ar.+T.	E34-a3
Soğual	Çeşmesi	Su	Çeşme	y	i	?	?	?	E34-d1
Soğucak	Mahallesi	Orun	Mahalle	y	i	ba	b	T.	D34-d4
Soğucak	Mahallesi	Orun	Mahalle	y	i	ba	b	T.	D33-c3
Soğucak	Deresi	Su	Dere	d	i	ba	b	T.	D34-d4
Soğucakoluk	Tepesi	Yükselti	Tepe	d	i	bi-i	su	T.+T.	E33-b4
Soğucaksu	Mahallesi	Orun	Mahalle	y	i	bi-i	su	T.+T.	E33-b1
Soğucaksu	Pınarı	Su	Pınar	d	i	bi-i	su	T.+T.	E34-d2
Soğucaksu	Deresi	Su	Dere	d	i	bi-i	su	T.+T.	F34-b1
Soğucalı	Mahallesi	Orun	Mahalle	y	i	ba	b	T.	D34-d4
Soğucalı	Köyü	Orun	Köy	y	i	ba	b	T.	E33-b3
Soğukoluk	Tepesi	Yükselti	Tepe	d	i	bi-s	su	T.+T.	E33-b4
Soğuksu	Mahallesi	Orun	Mahalle	y	i	bi-s	su	T.+T.	E34-a3
Soğuksu	Mahallesi	Orun	Mahalle	y	i	bi-s	su	T.+T.	E33-c2

Soğuksu	Pınarı	Su	Pınar	d	i	bi-s	su	T.+T.	E34-c1
Soğuksu	Deresi	Su	Dere	d	i	bi-s	su	T.+T.	E33-b3
Soğuksu	Deresi	Su	Dere	d	i	bi-s	su	T.+T.	E33-c1
Soğuksu	Sırtı	Yükselti	Sırt	d	i	bi-s	su	T.+T.	E34-d1
Soğulcaoluk	Mevkisi	Mevki	Mevki	y	i	bi-s	su	T.+T.	E33-c2
Sohaliharman	Deresi	Su	Dere	d	i	bi-s	dü	T.+Far.	E34-d3
Sokuköyü	Deresi	Su	Dere	d	i	bi-i	or	T.+Far.	E33-c2
Somuncuoğlu	Mahallesi	Orun	Mahalle	y	i	ba	k	Yun.+T.	E33-b2
Sorgun	Köyü	Orun	Köy	y	i	ba	b	T.	E33-b4
Sorkun	Köyü	Orun	Köy	y	i	ba	b	T.	E34-a4
Sorkun	Deresi	Su	Dere	d	i	ba	b	T.	E34-a4
Soyuk	Orman	Düzlük	Orman	d	s	t	ta	T.	E34-d3
Soyuk	Tepe	Yükselti	Tepe	d	s	t	ta	T.	E34-a3
Soyukkaşı	Tepesi	Yükselti	Tepe	d	i	bi-i	yü	T.+T.	E34-d2
Soyuksivat	Deresi	Su	Dere	d	i	bi-s	dü	T.+T.	E34-d3
Soyun	Tepesi	Yükselti	Tepe	d	i	t	?	T.	E33-b4
Söboğun	Deresi	Su	Dere	d	i	?	?	?	F34-b1
Söğüdekyaylası	Mevkisi	Mevki	Mevki	y	i	bi-i	dü	T.+T.	E34-d3
Söğütler	Deresi	Su	Dere	d	i	ba	bt	T.	D34-d4
Söğütlerönü	Sırtı	Yükselti	Sırt	d	i	bi-i	mv	T.+T.	D34-d4
Söğütlersırtı	Piknik Alanı	Orun	Piknik Alanı	y	i	bi-i	yü	T.+T.	D34-d4
Sökü	Mevkisi	Mevki	Mevki	y	i	t	dü	T.	E33-c1
Sökü	Mahallesi	Orun	Mahalle	y	i	t	dü	T.	E33-b2
Sökü	Mahallesi	Orun	Mahalle	y	i	t	dü	T.	E33-b1
Sökü	Mahallesi	Orun	Mahalle	y	i	t	dü	T.	E33-b3
Sökü	Deresi	Su	Dere	d	i	t	dü	T.	E33-b2
Sökü	Deresi	Su	Dere	d	i	t	dü	T.	E34-a3
Sökü	Deresi	Su	Dere	d	i	t	dü	T.	E33-b3
Sökü	Deresi	Su	Dere	d	i	t	dü	T.	E33-c1
Sökü	Tepesi	Yükselti	Tepe	d	i	t	dü	T.	E33-c2
Sökü	Kaşı	Yükselti	Kaş	d	i	t	dü	T.	E33-c2
Sökü	Sırtı	Yükselti	Sırt	d	i	t	dü	T.	E33-b3
Sökübaşı	Tepesi	Yükselti	Tepe	d	i	bi-i	mv	T.+T.	E33-b3
Sökütaşı	Tepesi	Yükselti	Tepe	d	i	bi-i	yü	T.+T.	E33-c1
Sulcu 1	Deresi	Su	Dere	d	i	t	?	?	E33-c2

Sulcu 2	Deresi	Su	Dere	d	i	t	?	?	E33-c2
Sulu	Dere	Su	Dere	d	s	t	ta	T.	E33-c2
Suluarmutmezarlık	Sırtı	Yükselti	Sırt	d	i	bi-i	mz	T.+Far.+Ar.+lk	E33-c1
Sulukuluk	Deresi	Su	Dere	d	i	bi-s	dü	T.+T.	E34-d1
Suzak	Mevkisi	Mevki	Mevki	y	i	?	?	T.	E33-c2
Süleyman	Deresi	Su	Dere	d	i	ba	k	Ar.	E34-a1
Süleymanoğlu	Mahallesi	Orun	Mahalle	y	i	ba	k	Ar.+T.	E34-a4
Sülük	Gölü	Su	Göl	d	i	ba	hy	T.	D34-d3
Sülükgölü	Mahallesi	Orun	Mahalle	y	i	bi-i	su	T.+T.	E33-b3
Sülükgölü	Tepesi	Yükselti	Tepe	d	i	bi-i	su	T.+T.	E33-b4
Sülümce	Tepesi	Yükselti	Tepe	d	i	t	ta	T.	E33-c1
Sümüklü	Mevki	Mevki	Mevki	y	s	t	ta	T.	E33-c2
Sünnetçiköy	Mahallesi	Orun	Mahalle	y	i	bi-i	or	Ar.+çi+Far.	E34-a3
Sütçüevi	Sırtı	Yükselti	Sırt	d	i	bi-i	or	T.+T.	F34-b1
Sütçülü	Mahallesi	Orun	Mahalle	y	i	ba	k	T.	E34-d1
Sütleşen	Boğazı	Yükselti	Boğaz	d	i	t	bt	T.	D33-c3
Şahinli	Mahallesi	Orun	Mahalle	y	i	ba	b	Far.+li	E34-a1
Şahinoğlu	Mahallesi	Orun	Mahalle	y	i	ba	k	Far.+T.	E33-c2
Şakarınan	Deresi	Su	Dere	d	i	ba	k	T.	E33-b3
Şamloğlu	Köyü	Orun	Köy	y	i	ba	k	T.+T.	E34-a4
Şamloğlu	Tepesi	Yükselti	Tepe	d	i	ba	k	T.+T.	E34-a4
Şan	Kayası	Yükselti	Kaya	d	i	ba	ta	Ar.	E34-d2
Şarkaya	Tepesi	Yükselti	Tepe	d	i	bi-i	yü	T.+T.	E34-c4
Şef	Mahallesi	Orun	Mahalle	y	i	ba	k	Fr.	E34-d1
Şehit	Mezarlığı	Mevki	Mezarlık	y	i	ba	k	Ar.	E34-d2
Şekerli	Mahallesi	Orun	Mahalle	y	i	t	ta	Far.+li	E33-b4
Şekeroğlu	Mahallesi	Orun	Mahalle	y	i	ba	k	Far.+T.	E34-a1
Şeloköyü	Mahallesi	Orun	Mahalle	y	i	bi-i	or	?+Far.	E34-c4
Şemli	Dere	Su	Dere	d	s	t	ta	Ar.+li	E33-b1
Şerbetli	Mahallesi	Orun	Mahalle	y	i	t	ta	Ar.+li	E33-b3
Şeref	Mahallesi	Orun	Mahalle	y	i	ba	k	Ar.	E33-b2
Şerefiye	Köyü	Orun	Köy	y	i	ba	yk	Ar.	E33-b1
Şerefiye	Tepesi	Yükselti	Tepe	d	i	ba	yk	Ar.	E33-b1
Şeyhahmet	Çeşmesi	Su	Çeşme	y	i	ba	k	Ar.+Ar.	E34-d2
Şeyhahmet	Tepesi	Yükselti	Tepe	d	i	ba	k	Ar.+Ar.	E34-d2



Şeyhüseyin	Köyü	Orun	Köy	y	i	ba	k	Ar.+Ar.	E34-d2
Şeyhüseyin	Tepesi	Yükselti	Tepe	d	i	ba	k	Ar.+Ar.	E34-d2
Şeyhköy	Mahallesi	Orun	Mahalle	y	i	bi-i	or	Ar.+Far.	E34-c1
Şeyhler	Deresi	Su	Dere	d	i	ba	b	Ar.+ler	E33-b3
Şeyhler	Tepesi	Yükselti	Tepe	d	i	ba	b	Ar.+ler	E33-b3
Şeyhli	Köyü	Orun	Köy	y	i	ba	b	Ar.+li	E33-c2
Şeyhseyin	Sırtı	Yükselti	Sırt	d	i	ba	k	Ar.+Ar.	E34-c1
Şıhlı	Mahallesi	Orun	Mahalle	y	i	ba	b	Ar.+lı	E34-d1
Şıkgürgen	Mevkisi	Mevki	Mevki	y	i	bi-s	bt	Fr.+T.	E33-c2
Tabanköy	Mahallesi	Orun	Mahalle	y	i	bi-i	or	T.+Far.	E34-d2
Tabiye	Burnu	Yükselti	Burun	d	i	ba	yp	Ar.	D34-d3
Tabyalar	Mevkisi	Mevki	Mevki	y	i	ba	yp	Ar.+lar	D34-d4
Tabyalar	Mevkisi	Mevki	Mevki	y	i	ba	yp	Ar.+lar	E34-a1
Tabyalar	Mahallesi	Orun	Mahalle	y	i	ba	yp	Ar.+lar	D34-d4
Tafana	Mahallesi	Orun	Mahalle	y	i	ba	yp	T.	E33-b2
Taflanlık	Deresi	Su	Dere	d	i	t	mv	T.	F34-b1
Tahlayık	Tepesi	Yükselti	Tepe	d	i	t	?	?	E33-b4
Takoğlu	Mahallesi	Orun	Mahalle	y	i	ba	k	T.+T.	E34-a4
Tamkaya	Tepesi	Yükselti	Tepe	d	i	bi-s	yü	Ar.+T.	E34-d3
Tangal	Tepe	Yükselti	Tepe	d	s	ba	ta	T.	E34-a4
Tangal	Köyü	Orun	Köy	y	i	ba	ta	T.	E34-a4
Tangaloğlu	Mahallesi	Orun	Mahalle	y	i	ba	k	T.+T.	E34-a4
Tangaoğlu	Mahallesi	Orun	Mahalle	y	i	ba	k	T.+T.	E34-a3
Tanışman	Sırtı	Yükselti	Sırt	d	i	ba	b	T.	E33-b4
Tapular	Tepesi	Yükselti	Tepe	d	i	ba	b	T.	E34-d1
Tapular	Sırtı	Yükselti	Sırt	d	i	ba	b	T.	E34-d1
Tarakcı	Mahallesi	Orun	Mahalle	y	i	ba	k	T.	E33-b3
Tarakgeçesi	Deresi	Su	Dere	d	i	bi-i	yl	T.+T.	E34-d4
Targudağı	Deresi	Su	Dere	d	i	bi-i	yü	?+T.	E33-c2
Taslaklar	Deresi	Su	Dere	d	i	ba	b	T.	E34-a1
Tasmaköy	Mahallesi	Orun	Mahalle	y	i	bi-i	or	T.+Far.	E34-c1
Taşcıoğlu	Mahallesi	Orun	Mahalle	y	i	ba	k	T.+T.	E34-a4
Taşcıoğlu	Mahallesi	Orun	Mahalle	y	i	ba	k	T.+T.	E33-c1
Taşgirişi	Mahallesi	Orun	Mahalle	y	i	bi-i	yü	T.+T.	E33-b1
Taşgirişi	Deresi	Su	Dere	d	i	bi-i	yü	T.+T.	E33-b1

<b>Taşhan</b>	<b>Harabesi</b>	Mevki	Harabe	y	i	b-s	yp	T.+Far.	E34-a4
<b>Taşköprü</b>	<b>Mahallesi</b>	Orun	Mahalle	y	i	bi-s	yl	T.+T.	D34-d4
<b>Taşköprü</b>	<b>Mahallesi</b>	Orun	Mahalle	y	i	bi-s	yl	T.+T.	D33-c3
<b>Taşlı</b>	<b>Dere</b>	Su	Dere	d	s	t	ta	T.	E33-b2
<b>Taşlıca</b>	<b>Mahallesi</b>	Orun	Mahalle	y	i	t	ta	T.	D34-d4
<b>Taşlıgüney</b>	<b>Tepe</b>	Yükselti	Tepe	d	s	bi-s	ta	T.+T.	E33-c1
<b>Taşlıköy</b>	<b>Mahallesi</b>	Orun	Mahalle	y	i	bi-s	or	T.+Far.	E34-a3
<b>Taşlıköy</b>	<b>Mahallesi</b>	Orun	Mahalle	y	i	bi-s	or	T.+Far.	E34-a4
<b>Taşmanlı</b>	<b>Köyü</b>	Orun	Köy	y	i	ba	b	T.	E34-a1
<b>Taşmanlı</b>	<b>Göleti</b>	Su	Gölet	d	i	ba	b	T.	E34-a1
<b>Taştepe</b>	<b>Mahallesi</b>	Orun	Mahalle	y	i	bi-s	yü	T.+T.	E33-b2
<b>Taşyalak</b>	<b>Deresi</b>	Su	Dere	d	i	bi-s	eş	T.+T.	E33-b2
<b>Tatar</b>	<b>Tarlası</b>	Düzlük	Tarla	y	i	ba	b	T.	E34-d3
<b>Tatarmezarlığı</b>	<b>Mevkisi</b>	Mevki	Mevki	y	i	bi-i	mz	T.+Ar.+lık	D34-d4
<b>Tatlıca</b>	<b>Köyü</b>	Orun	Köy	y	i	t	ta	T.	E33-b4
<b>Tatlıcak</b>	<b>Köy</b>	Orun	Köy	y	s	t	ta	T.	E34-d1
<b>Tatlıcak</b>	<b>Dere</b>	Su	Dere	d	s	t	ta	T.	E34-d2
<b>Tatlıgöl</b>	<b>Mahallesi</b>	Orun	Mahalle	y	i	bi-s	su	T.+T.	E34-a1
<b>Tatlıgöl</b>	<b>Mahallesi</b>	Orun	Mahalle	y	i	bi-s	su	T.+T.	D34-d4
<b>Tavşan</b>	<b>Mahallesi</b>	Orun	Mahalle	y	i	t	hy	T.	E33-b1
<b>Tavşan</b>	<b>Adası</b>	Yükselti	Ada	d	i	t	hy	T.	D33-c3
<b>Tavuk</b>	<b>Deresi</b>	Su	Dere	d	i	ba	hy	T.	E34-d2
<b>Tay</b>	<b>Deresi</b>	Su	Dere	d	i	ba	hy	T.	E34-a1
<b>Taypaklı</b>	<b>Köyü</b>	Orun	Köy	y	i	ba	b	T.	E34-a4
<b>Tazıoğlu</b>	<b>Mahallesi</b>	Orun	Mahalle	y	i	ba	k	Far.+T.	E34-a4
<b>Tekçemzarlık 1</b>	<b>Sırtı</b>	Yükselti	Sırt	d	i	bi-s	mz	T.+Ar.+lık	D34-d4
<b>Tekçemzarlık 2</b>	<b>Sırtı</b>	Yükselti	Sırt	d	i	bi-s	mz	T.+Ar.+lık	D34-d4
<b>Teke</b>	<b>Deresi</b>	Su	Dere	d	i	ba	hy	T.	E33-b4
<b>Tekhasan</b>	<b>Mahallesi</b>	Orun	Mahalle	y	i	ba	k	T.+Ar.	E34-a3
<b>Tekke</b>	<b>Mahallesi</b>	Orun	Mahalle	y	i	ba	or	Ar.	E33-b3
<b>Tekkealtı</b>	<b>Deresi</b>	Su	Dere	d	i	bi-i	mv	Ar.+T.	E33-b2
<b>Tekkeköy</b>	<b>Köyü</b>	Orun	Köy	y	i	bi-i	or	Ar.+T.	E33-b2
<b>Tekkeş</b>	<b>Mahallesi</b>	Orun	Mahalle	y	i	ba	bt	T.	E34-a4
<b>Tekne</b>	<b>Mahallesi</b>	Orun	Mahalle	y	i	ba	eş	T.	E33-b3
<b>Teknecioğlu</b>	<b>Mahallesi</b>	Orun	Mahalle	y	i	ba	k	T.+T.	E34-a4

<b>Tel</b>	<b>Sırt</b>	<b>Yükselti</b>	<b>Sırt</b>	<b>d</b>	<b>s</b>	<b>ba</b>	<b>ta</b>	<b>T.</b>	<b>D33-c3</b>
<b>Telman</b>	<b>Deresi</b>	<b>Su</b>	<b>Dere</b>	<b>d</b>	<b>i</b>	<b>?</b>	<b>?</b>	<b>?</b>	<b>E34-a4</b>
<b>Telyoleu</b>	<b>Sırtı</b>	<b>Yükselti</b>	<b>Sırt</b>	<b>d</b>	<b>i</b>	<b>ba</b>	<b>k</b>	<b>T.</b>	<b>D34-d4</b>
<b>Telyolu</b>	<b>Deresi</b>	<b>Su</b>	<b>Dere</b>	<b>d</b>	<b>i</b>	<b>bi-i</b>	<b>yl</b>	<b>T.+T.</b>	<b>D33-c3</b>
<b>Tepe</b>	<b>Deresi</b>	<b>Su</b>	<b>Dere</b>	<b>d</b>	<b>i</b>	<b>ba</b>	<b>yü</b>	<b>T.</b>	<b>E34-d1</b>
<b>Tepe</b>	<b>Tepesi</b>	<b>Yükselti</b>	<b>Tepe</b>	<b>d</b>	<b>i</b>	<b>ba</b>	<b>yü</b>	<b>T.</b>	<b>E34-d1</b>
<b>Tepe</b>	<b>Tepesi</b>	<b>Yükselti</b>	<b>Tepe</b>	<b>d</b>	<b>i</b>	<b>ba</b>	<b>yü</b>	<b>T.</b>	<b>E33-c1</b>
<b>Tepe</b>	<b>Yakası</b>	<b>Yükselti</b>	<b>Yaka</b>	<b>d</b>	<b>i</b>	<b>ba</b>	<b>yü</b>	<b>T.</b>	<b>E33-c2</b>
<b>Tepealtı</b>	<b>Köyü</b>	<b>Orun</b>	<b>Köy</b>	<b>y</b>	<b>i</b>	<b>bi-i</b>	<b>mv</b>	<b>T.+T.</b>	<b>E33-b3</b>
<b>Tepealtı</b>	<b>Deresi</b>	<b>Su</b>	<b>Dere</b>	<b>d</b>	<b>i</b>	<b>bi-i</b>	<b>mv</b>	<b>T.+T.</b>	<b>E33-b3</b>
<b>Tepecik</b>	<b>Sırtı</b>	<b>Yükselti</b>	<b>Sırt</b>	<b>d</b>	<b>i</b>	<b>t</b>	<b>yü</b>	<b>T.</b>	<b>F34-b1</b>
<b>Tepecikkıslasıayağı</b>	<b>Mevkisi</b>	<b>Mevki</b>	<b>Mevki</b>	<b>y</b>	<b>i</b>	<b>bi-i</b>	<b>mv</b>	<b>T.+T.+T.</b>	<b>D33-c3</b>
<b>Tepeköy</b>	<b>Mevkisi</b>	<b>Mevki</b>	<b>Mevki</b>	<b>y</b>	<b>i</b>	<b>bi-s</b>	<b>or</b>	<b>T.+Far.</b>	<b>E34-a3</b>
<b>Tepeköy</b>	<b>Mahallesi</b>	<b>Orun</b>	<b>Mahalle</b>	<b>y</b>	<b>i</b>	<b>bi-s</b>	<b>or</b>	<b>T.+Far.</b>	<b>D34-d4</b>
<b>Tepeköy</b>	<b>Mahallesi</b>	<b>Orun</b>	<b>Mahalle</b>	<b>y</b>	<b>i</b>	<b>bi-s</b>	<b>or</b>	<b>T.+Far.</b>	<b>E34-c2</b>
<b>Tepeköy</b>	<b>Mahallesi</b>	<b>Orun</b>	<b>Mahalle</b>	<b>y</b>	<b>i</b>	<b>bi-i</b>	<b>or</b>	<b>T.+Far.</b>	<b>E34-d1</b>
<b>Tepeköy</b>	<b>Sırtı</b>	<b>Yükselti</b>	<b>Sırt</b>	<b>d</b>	<b>i</b>	<b>bi-s</b>	<b>or</b>	<b>T.+Far.</b>	<b>D34-d4</b>
<b>Tepetarla</b>	<b>Deresi</b>	<b>Su</b>	<b>Dere</b>	<b>d</b>	<b>i</b>	<b>bi-i</b>	<b>dü</b>	<b>T.+T.</b>	<b>E34-c4</b>
<b>Tepeyayla</b>	<b>Mevkisi</b>	<b>Mevki</b>	<b>Mevki</b>	<b>y</b>	<b>i</b>	<b>bi-i</b>	<b>dü</b>	<b>T.+T.</b>	<b>E33-c2</b>
<b>Tereli</b>	<b>Mahallesi</b>	<b>Orun</b>	<b>Mahalle</b>	<b>y</b>	<b>i</b>	<b>t</b>	<b>ta</b>	<b>T.</b>	<b>E34-c4</b>
<b>Teriz</b>	<b>Tepesi</b>	<b>Yükselti</b>	<b>Tepe</b>	<b>d</b>	<b>i</b>	<b>ba</b>	<b>eş</b>	<b>T.</b>	<b>E34-d2</b>
<b>Terziyeri</b>	<b>Mahallesi</b>	<b>Orun</b>	<b>Mahalle</b>	<b>y</b>	<b>i</b>	<b>ba</b>	<b>b</b>	<b>Far.+T.</b>	<b>E33-b1</b>
<b>Tespihlik</b>	<b>Deresi</b>	<b>Su</b>	<b>Dere</b>	<b>d</b>	<b>i</b>	<b>t</b>	<b>mv</b>	<b>Ar.+lik</b>	<b>E33-b1</b>
<b>Tiloğlu</b>	<b>Sırtı</b>	<b>Yükselti</b>	<b>Sırt</b>	<b>d</b>	<b>i</b>	<b>ba</b>	<b>k</b>	<b>T.+T.</b>	<b>E34-a4</b>
<b>Tıngıroğlu</b>	<b>Köyü</b>	<b>Orun</b>	<b>Köy</b>	<b>y</b>	<b>i</b>	<b>ba</b>	<b>k</b>	<b>T.</b>	<b>E33-b3</b>
<b>Tırmık</b>	<b>Mahallesi</b>	<b>Orun</b>	<b>Mahalle</b>	<b>y</b>	<b>i</b>	<b>t</b>	<b>eş</b>	<b>T.</b>	<b>E34-a1</b>
<b>Tilkilik</b>	<b>Tepesi</b>	<b>Yükselti</b>	<b>Tepe</b>	<b>d</b>	<b>i</b>	<b>t</b>	<b>mv</b>	<b>T.</b>	<b>E34-a4</b>
<b>Tiloğlu</b>	<b>Mahallesi</b>	<b>Orun</b>	<b>Mahalle</b>	<b>y</b>	<b>i</b>	<b>ba</b>	<b>k</b>	<b>T.</b>	<b>E34-a4</b>
<b>Tiryakiköy</b>	<b>Mahallesi</b>	<b>Orun</b>	<b>Mahalle</b>	<b>y</b>	<b>i</b>	<b>bi-i</b>	<b>or</b>	<b>Ar.+Far.</b>	<b>E34-a3</b>
<b>Tıyırköy</b>	<b>Mahallesi</b>	<b>Orun</b>	<b>Mahalle</b>	<b>y</b>	<b>i</b>	<b>bi-i</b>	<b>or</b>	<b>T.+Far.</b>	<b>E34-a3</b>
<b>Tokaçlar</b>	<b>Deresi</b>	<b>Su</b>	<b>Dere</b>	<b>d</b>	<b>i</b>	<b>ba</b>	<b>b</b>	<b>T.</b>	<b>E33-b3</b>
<b>Tokuşlar</b>	<b>Köyü</b>	<b>Orun</b>	<b>Köy</b>	<b>y</b>	<b>i</b>	<b>ba</b>	<b>b</b>	<b>T.</b>	<b>E33-c2</b>
<b>Tokuşlar</b>	<b>Tepesi</b>	<b>Yükselti</b>	<b>Tepe</b>	<b>d</b>	<b>i</b>	<b>ba</b>	<b>b</b>	<b>T.</b>	<b>E33-b3</b>
<b>Tombul</b>	<b>Köyü</b>	<b>Orun</b>	<b>Köy</b>	<b>y</b>	<b>s</b>	<b>t</b>	<b>ta</b>	<b>T.</b>	<b>E33-b3</b>
<b>Tombul</b>	<b>Dere</b>	<b>Su</b>	<b>Dere</b>	<b>d</b>	<b>s</b>	<b>t</b>	<b>ta</b>	<b>T.</b>	<b>E33-b3</b>

Tomrukatacağı	Mevkisi	Mevki	Mevki	y	i	bi-i	od	T.+T.	E33-c2
Tonca	Deresi	Su	Dere	d	i	t	?	?	E33-c1
Tongasuyu	Mevkisi	Mevki	Mevki	y	i	bi-i	su	T.+T.	D34-d4
Tongullar	Tepesi	Yükselti	Tepe	d	i	ba	b	T.	E34-c4
Top	Dağ	Yükselti	Dağ	d	s	ba	ta	T.	D33-c3
Topalak	Tepe	Yükselti	Tepe	d	s	t	ta	T.	E33-c1
Topalcıevliya	Tepesi	Yükselti	Tepe	d	i	bi-i	mz	T.+Ar.	E34-c1
Topalkaya	Deresi	Su	Dere	d	i	bi-i	yü	T.+T.	E34-d4
Topaloğlu	Mahallesi	Orun	Mahalle	y	i	ba	k	T.+T.	E34-a4
Topaloğlu	Tepesi	Yükselti	Tepe	d	i	ba	k	T.+T.	E34-a4
Topçular	Mahallesi	Orun	Mahalle	y	i	ba	b	T.	E34-a1
Topçular	Sırtı	Yükselti	Sırt	d	i	ba	b	T.	E34-a1
Topçuoğlu	Mahallesi	Orun	Mahalle	y	i	ba	k	T.+T.	E33-b2
Toplubası	Tepesi	Yükselti	Tepe	d	i	bi-i	mv	T.+T.	E33-b2
Toruş	Mahallesi	Orun	Mahalle	y	i	ba	hy	T.	E33-b1
Tosunbey	Mahallesi	Orun	Mahalle	y	i	ba	k	T.+T.	E34-a1
Toykümesi	Mevkisi	Mevki	Mevki	y	i	bi-i	yp	T.+Yun.	D34-d4
Toyluk	Mahallesi	Orun	Mahalle	y	i	t	mv	T.	E34-a1
Toyluk	Mahallesi	Orun	Mahalle	y	i	t	mv	T.	D34-d4
Töngelcik	Sırtı	Yükselti	Sırt	d	i	t	bt	T.	E34-d3
Töngeldüz	Sırtı	Yükselti	Sırt	d	i	bi-i	dü	T.+T.	E34-c4
Tuğlaharmanı	Mevkisi	Mevki	Mevki	y	i	bi-i	dü	Yun.+Far.	E34-a1
Tunusluoğlu	Mahallesi	Orun	Mahalle	y	i	ba	k	Ar.+lu+T.	E34-a4
Tuzla	Sırtı	Yükselti	Sırt	d	i	t	dü	T.	E34-d2
Tuzlakaşı	Tepesi	Yükselti	Tepe	d	i	bi-i	yü	T.+T.	E34-d2
Tuzlakaşı	Sırtı	Yükselti	Sırt	d	i	bi-i	yü	T.+T.	E34-c4
Tuzlupınar	Mahallesi	Orun	Mahalle	y	i	bi-s	su	T.+T.	E34-a1
Tüketli	Mahallesi	Orun	Mahalle	y	i	ba	b	T.	E34-d2
Tüloğlu	Mahallesi	Orun	Mahalle	y	i	ba	k	T.+T.	E34-d2
Türbe	Tepesi	Yükselti	Tepe	d	i	ba	mz	Ar.	E34-a1
Türbe	Tepesi	Yükselti	Tepe	d	i	ba	mz	Ar.	E33-b1
Türbe	Tepesi	Yükselti	Tepe	d	i	ba	mz	Ar.	E34-a3
Türbe	Tepesi	Yükselti	Tepe	d	i	ba	mz	Ar.	E33-c2
Türbe	Tepesi	Yükselti	Tepe	d	i	ba	mz	Ar.	E34-c4
Türbeadacak	Tepe	Yükselti	Tepe	d	s	bi-s	ta	Ar.+T.	E33-b3

<b>Türbekarşılığ</b>	<b>Mevkisi</b>	Mevki	Mevki	y	i	bi-i	mv	Ar.+T.	E33-c2
<b>Türbeönü</b>	<b>Tepesi</b>	Yükselti	Tepe	d	i	bi-i	mv	Ar.+T.	E33-c2
<b>Türbeyanı</b>	<b>Mevkisi</b>	Mevki	Mevki	y	i	bi-i	mv	Ar.+T.	E33-c2
<b>Türbeyanı</b>	<b>Mahallesi</b>	Orun	Mahalle	y	i	bi-i	mv	Ar.+T.	E33-c1
<b>Türbeyanı</b>	<b>Deresi</b>	Su	Dere	d	i	bi-i	mv	Ar.+T.	E33-b4
<b>Türbeyanı</b>	<b>Deresi</b>	Su	Dere	d	i	bi-i	mv	Ar.+T.	E34-d1
<b>Türkmen</b>	<b>Köyü</b>	Orun	Köy	y	i	ba	b	T.	E33-b3
<b>Türkmen</b>	<b>Mahallesi</b>	Orun	Köyaltı Ünite	y	i	ba	b	T.	E34-c1
<b>Türkmen</b>	<b>Deresi</b>	Su	Dere	d	i	ba	b	T.	D34-d4
<b>Türkmen</b>	<b>Tepesi</b>	Yükselti	Tepe	d	i	ba	b	T.	E34-d3
<b>Türkmenlioğlu</b>	<b>Köyü</b>	Orun	Köy	y	i	ba	b	T.+T.	E34-a3
<b>Tütünlükevliyası</b>	<b>Tepesi</b>	Yükselti	Tepe	d	i	bi-i	mz	T.+Ar.	E34-d3
<b>Uçuk</b>	<b>Mevki</b>	Mevki	Mevki	y	s	t	ta	T.	E34-c4
<b>Uçurum</b>	<b>Deresi</b>	Su	Dere	d	i	t	yü	T.	E34-c1
<b>Ufacıkağaç</b>	<b>Mevkisi</b>	Mevki	Mevki	y	i	bi-s	bt	T.+T.	E33-b2
<b>Ufacıkağaç</b>	<b>Mahallesi</b>	Orun	Mahalle	y	i	bi-s	bt	T.+T.	E33-b2
<b>Ulaş</b>	<b>Dere</b>	Su	Dere	d	s	t	ta	T.	E34-c1
<b>Ulu</b>	<b>Yol</b>	Mevki	Yol	y	s	t	ta	T.	E34-d4
<b>Ulu</b>	<b>Dere</b>	Su	Dere	d	s	t	ta	T.	E34-a3
<b>Ulu</b>	<b>Dere</b>	Su	Dere	d	s	t	ta	T.	E34-c1
<b>Ulualan</b>	<b>Sırtı</b>	Yükselti	Sırt	d	i	bi-s	dü	T.+T.	E34-c1
<b>Ulubuz</b>	<b>Tepesi</b>	Yükselti	Tepe	d	i	bi-s	ta	T.+T.	E34-c4
<b>Ulucak</b>	<b>Mahallesi</b>	Orun	Mahalle	y	i	t	ta	T.	E34-a1
<b>Uluduk</b>	<b>Çeşme</b>	Su	Çeşme	y	s	t	ta	T.	E34-a3
<b>Ulugöl</b>	<b>Dağı</b>	Yükselti	Dağ	d	i	bi-s	su	T.+T.	E33-c2
<b>Ulut</b>	<b>Tepe</b>	Yükselti	Tepe	d	s	t	ta	T.	E33-b4
<b>Umut</b>	<b>Mahallesi</b>	Orun	Mahalle	y	i	ba	k	T.	E33-b4
<b>Ustaköy</b>	<b>Mahallesi</b>	Orun	Mahalle	y	i	bi-i	or	Far.+Far.	E34-d2
<b>Ustaoğlu</b>	<b>Ormanı</b>	Düzlük	Orman	d	i	ba	k	Far.+T.	D33-c3
<b>Ustaoğlu</b>	<b>Mahallesi</b>	Orun	Mahalle	y	i	ba	k	Far.+T.	E34-a3
<b>Ustaoğlu</b>	<b>Tepesi</b>	Yükselti	Tepe	d	i	ba	k	Far.+T.	D33-c3
<b>Uvazlı</b>	<b>Sırt</b>	Yükselti	Sırt	d	s	t	ta	T.	E34-d2
<b>Uysal</b>	<b>Çeşmesi</b>	Su	Çeşme	y	i	ba	ta	T.	E34-d1
<b>Uzun</b>	<b>Dere</b>	Su	Dere	d	s	t	ta	T.	F34-b1
<b>Uzunağıl</b>	<b>Düzü</b>	Düzlük	Düz	d	i	bi-s	or	T.+T.	E33-b2

Uzungürgen	Köyü	Orun	Köy	y	i	bi-s	bt	T.+T.	E34-a1
Uzunkaluk	Sırtı	Yükselti	Sırt	d	i	bi-s	dü	T.+T.	E34-a3
Uzunkıraç	Mahallesi	Orun	Mahalle	y	i	bi-s	ta	T.+T.	E34-c1
Uzunmusa	Mahallesi	Orun	Mahalle	y	i	ba	k	T.+Ar.	E34-a3
Uzunpoyra	Çayı	Su	Çay	d	i	bi-s	ta	T.+T.	E34-d4
Uzunsulu	Mevki	Mevki	Mevki	y	s	bi-s	su	T.+T.	E33-c1
Uzuntarla	Sırtı	Yükselti	Sırt	d	i	bi-s	dü	T.+T.	E33-b1
Uzunyazı	Mevkisi	Mevki	Mevki	y	i	bi-s	dü	T.+T.	E33-b2
Üçköknar	Tepesi	Yükselti	Tepe	d	i	bi-s	bt	T.+Yun.	E33-c1
Üçpınar	Köyü	Orun	Köy	y	i	bi-s	su	T.+T.	E34-c4
Ümülcü	Mahallesi	Orun	Mahalle	y	i	t	?	?	E33-b3
Ümülcü	Mahallesi	Orun	Mahalle	y	i	t	?	?	E33-c2
Ümürzedağ	Mevkisi	Mevki	Mevki	y	i	bi-i	yü	Far.+T.	E33-c1
Vaf	Tepesi	Yükselti	Tepe	d	i	ba	?	?	E33-b2
Veliköy	Mahallesi	Orun	Mahalle	y	i	bi-i	or	Ar.+T.	E34-c1
Veysel	Köyü	Orun	Köy	y	i	ba	b	Ar.	E33-b2
Yağambar 1	Deresi	Su	Dere	d	i	bi-i	eş	T.+Far.	E34-d3
Yağambar 2	Deresi	Su	Dere	d	i	bi-i	eş	T.+Far.	E34-d3
Yağcı	Mahallesi	Orun	Mahalle	y	i	ba	k	T.	E33-b1
Yağcılar	Mahallesi	Orun	Mahalle	y	i	ba	b	T.	D34-d4
Yahyaköy	Mahallesi	Orun	Mahalle	y	i	bi-i	or	Ar.+Far.	E34-a3
Yaka	Mahallesi	Orun	Mahalle	y	i	ba	mv	T.	E33-b1
Yaka	Tepesi	Yükselti	Tepe	d	i	ba	yü	T.	E33-b3
Yakadibi	Köyü	Orun	Köy	y	i	bi-i	mv	T.+T.	E34-a4
Yakadibi	Deresi	Su	Dere	d	i	bi-i	mv	T.+T.	E34-a4
Yakakaşı	Tepesi	Yükselti	Tepe	d	i	bi-i	yü	T.+T.	E34-d2
Yakaköy	Mahallesi	Orun	Mahalle	y	i	bi-i	or	T.+Far.	E34-a1
Yakalar	Mahallesi	Orun	Mahalle	y	i	ba	b	T.	D34-d4
Yakası	Tepe	Yükselti	Tepe	d	s	ba	ta	T.	E34-a4
Yakuplu	Köyü	Orun	Köy	y	i	ba	b	Ar.+lu	E34-d3
Yalancıgerne	Burnu	Yükselti	Burun	d	i	bi-s	?	T.+?	D33-c3
Yalatlık	Deresi	Su	Dere	d	i	t	mv	T.	E34-a4
Yahköy	Köyü	Orun	Köy	y	i	bi-i	or	Yun.+Far.	E34-a1
Yalman	Tepe	Yükselti	Tepe	d	s	ba	ta	T.	E33-c2
Yalmanlı	Burun	Yükselti	Burun	d	s	t	ta	T.	E33-c2

Yalnızca	Mevkisi	Mevki	Mevki	y	i	t	ta	T.	D34-d4
Yalnızca	Köprüsü	Mevki	Köprü	y	i	t	ta	T.	D34-d4
Yalnızca	Mahallesi	Orun	Mahalle	y	i	t	ta	T.	D34-d4
Yamacık	Köyü	Orun	Köy	y	i	t	yü	T.	E34-d2
Yanalayı	Tepesi	Yükselti	Tepe	d	i	bi-i	mv	T.+T.	E34-a3
Yangı	Deresi	Su	Dere	d	i	t	ta	T.	E34-c1
Yanı	Deresi	Su	Dere	d	i	ba	mv	T.	E34-d2
Yankdağ	Mevkisi	Mevki	Mevki	y	i	bi-s	yü	T.+T.	E33-c2
Yankharman	Sırtı	Yükselti	Sırt	d	i	bi-s	dü	T.+Far.	E34-c4
Yankkaşı	Sırtı	Yükselti	Sırt	d	i	bi-i	yü	T.+T.	E33-c1
Yanklık	Deresi	Su	Dere	d	i	t	mv	T.	D33-c3
Yanklıkkaşı	Tepesi	Yükselti	Tepe	d	i	bi-i	yü	T.+T.	E34-d2
Yankoğlu	Mahallesi	Orun	Mahalle	y	i	ba	k	T.+T.	E34-d2
Yankıraç	Mahallesi	Orun	Mahalle	y	i	bi-s	ta	T.+T.	E34-d2
Yanpelit	Tepesi	Yükselti	Tepe	d	i	bi-s	bt	T.+Ar.	E33-b3
Yarımoluk	Çeşmesi	Su	Çeşme	y	i	bi-s	su	T.+T.	E34-d2
Yas	Tepesi	Yükselti	Tepe	d	i	ba	od	T.	F34-b1
Yaşköy	Tepesi	Yükselti	Tepe	d	i	bi-i	or	T.+Far.	E33-b3
Yatağan	Sırtı	Yükselti	Sırt	d	i	t	ta	T.	D34-d4
Yatayeri	Tepesi	Yükselti	Tepe	d	i	bi-i	mv	T.+T.	E34-c4
Yaykal	Köyü	Orun	Köy	y	i	ba	b	T.	E34-a3
Yaykal	Köyü	Orun	Köy	y	i	ba	b	T.	E34-a4
Yaykın	Köyü	Orun	Köy	y	i	ba	b	T.	E34-c4
Yayla	Yeri	Mevki	Mevki	y	i	t	dü	T.	E34-d2
Yayla	Mevkisi	Mevki	Mevki	y	i	t	dü	T.	E33-c2
Yayla	Sırtı	Yükselti	Sırt	d	i	t	dü	T.	E34-c1
Yayla	Tepesi	Yükselti	Tepe	d	i	t	dü	T.	F34-b1
Yayla	Deresi	Su	Dere	d	i	t	dü	T.	E34-d3
Yayla 1	Deresi	Su	Dere	d	i	t	dü	T.	E34-d2
Yayla 2	Deresi	Su	Dere	d	i	t	dü	T.	E34-d2
Yaylabeyi	Köyü	Orun	Köy	y	i	ba	k	T.+T.	E34-d3
Yaylık	Deresi	Su	Dere	d	i	t	mv	T.	E34-d1
Yaylıköy	Mahallesi	Orun	Mahalle	y	i	bi-i	or	T.+Far.	E34-c1
Yaylıköy	Deresi	Su	Dere	d	i	bi-i	or	T.+Far.	E34-c1
Yazıgece	Deresi	Su	Dere	d	i	bi-i	yl	T.+T.	E33-c1

<b>Yazıkolanı</b>	<b>Mevkisi</b>	Mevki	Mevki	y	i	bi-i	ta	T.+T.	E33-c2
<b>Yazkonak</b>	<b>Mahallesi</b>	Orun	Mahalle	y	i	bi-i	yp	T.+T.	E33-b1
<b>Yazlık</b>	<b>Çayı</b>	Su	Çay	d	i	t	dü	T.	E33-c2
<b>Yedirger</b>	<b>Deresi</b>	Su	Dere	d	i	?	?	?	D34-d3
<b>Yelkensereceği</b>	<b>Tepesi</b>	Yükselti	Tepe	d	i	bi-i	eş	T.+T.	D34-d4
<b>Yellice</b>	<b>Sırt</b>	Yükselti	Sırt	d	s	t	ta	T.	E34-d3
<b>Yemin</b>	<b>Başı</b>	Mevki	Mevki	y	i	ba	od	Ar.	E34-d1
<b>Yemiş</b>	<b>Başı</b>	Mevki	Mevki	y	i	t	bt	T.	E34-a4
<b>Yemiş</b>	<b>Mahallesi</b>	Orun	Mahalle	y	i	t	bt	T.	E34-d1
<b>Yemiş</b>	<b>Deresi</b>	Su	Dere	d	i	t	bt	T.	E34-d1
<b>Yemiş 1</b>	<b>Sırtı</b>	Yükselti	Sırt	d	i	t	bt	T.	E34-d1
<b>Yemiş 2</b>	<b>Sırtı</b>	Yükselti	Sırt	d	i	t	bt	T.	E34-d1
<b>Yemişçi</b>	<b>Dağı</b>	Yükselti	Dağ	d	i	ba	k	T.	E33-c2
<b>Yemişdede</b>	<b>Sırtı</b>	Yükselti	Sırt	d	i	ba	mz	T.+T.	E34-d1
<b>Yemişdede</b>	<b>Tepesi</b>	Yükselti	Tepe	d	i	ba	mz	T.+T.	E34-d1
<b>Yeni</b>	<b>Mahalle</b>	Orun	Mahalle	y	s	ba	ta	T.	E34-a3
<b>Yeni 1</b>	<b>Mahalle</b>	Orun	Mahalle	y	s	ba	ta	T.	E34-a1
<b>Yeni 2</b>	<b>Mahalle</b>	Orun	Mahalle	y	s	ba	ta	T.	E34-a1
<b>Yeni 3</b>	<b>Mahalle</b>	Orun	Mahalle	y	s	ba	ta	T.	E34-a1
<b>Yenice 1</b>	<b>Çay</b>	Su	Çay	d	s	t	ta	T.	E33-b1
<b>Yenice 2</b>	<b>Çay</b>	Su	Çay	d	s	t	ta	T.	E33-b1
<b>Yenicuma</b>	<b>Deresi</b>	Su	Dere	d	i	ba	b	T.+Ar.	E34-a1
<b>Yeniçam</b>	<b>Köyü</b>	Orun	Köy	y	i	bi-s	bt	T.+T.	E33-b1
<b>Yenikent</b>	<b>Köyü</b>	Orun	Köy	y	i	bi-s	or	T.+T.	E34-c1
<b>Yenikent</b>	<b>Köyü</b>	Orun	Köy	y	i	bi-s	or	T.+T.	E34-d2
<b>Yeniköy</b>	<b>Köyü</b>	Orun	Köy	y	i	bi-s	or	T.+Far.	E33-b1
<b>Yeniköy</b>	<b>Köyü</b>	Orun	Köy	y	i	bi-s	or	T.+Far.	E34-c1
<b>Yeniköy</b>	<b>Deresi</b>	Su	Dere	d	i	bi-s	or	T.+Far.	E33-b1
<b>Yeniköy</b>	<b>Tepesi</b>	Yükselti	Tepe	d	i	bi-s	or	T.+Far.	E33-b1
<b>Yeniköy 1</b>	<b>Mahallesi</b>	Orun	Mahalle	y	i	bi-s	or	T.+Far.	E33-b2
<b>Yeniköy 2</b>	<b>Mahallesi</b>	Orun	Mahalle	y	i	bi-s	or	T.+Far.	E33-b2
<b>Yenilöğeb</b>	<b>Boğazı</b>	Yükselti	Boğaz	d	i	bi-s	dü	T.+?	E33-c2
<b>Yeraltoluğu</b>	<b>Pınarı</b>	Su	Pınar	d	i	bi-i	su	T.+T.+T.	E34-c4
<b>Yeşiloğlu</b>	<b>Mahallesi</b>	Orun	Mahalle	y	i	ba	k	T.+T	E33-b2
<b>Yıkık</b>	<b>Dere</b>	Su	Dere	d	s	t	ta	T.	E33-c2



Yıldızköy	Mahallesi	Orun	Mahalle	y	i	bi-i	or	T.+Far.	E33-b2
Yılın	Dağ	Yükselti	Dağ	d	s	t	ta	T.	D33-c3
Yımık	Tepe	Yükselti	Tepe	d	s	t	ta	T.	E34-d1
Yiğidinoğlu	Deresi	Su	Dere	d	i	ba	k	T.+T.	E34-a4
Yiğitler	Mahallesi	Orun	Mahalle	y	i	ba	b	T.	E34-d1
Yoğurtçu	Mahallesi	Orun	Mahalle	y	i	ba	k	T.	E33-b3
Yol	Sırtı	Yükselti	Sırt	d	i	ba	yl	T.	E34-a3
Yortan	Mahallesi	Orun	Mahalle	y	i	ba	b	T.	E33-b1
Yukarı	Mahalle	Orun	Mahalle	y	s	t	ta	T.	E33-b3
Yukarı	Dere	Su	Dere	d	s	t	ta	T.	E33-b3
Yukarı	Tepe	Yükselti	Tepe	d	s	t	ta	T.	E33-b3
Yukarı Çekmez	Köyü	Orun	Köy	y	i	ba	ta	T.+T.	E34-c1
Yukarıçatak	Mahallesi	Orun	Mahalle	y	i	ba	b	T.	E34-c4
Yukarıçatak	Mahallesi	Orun	Mahalle	y	i	ba	b	T.	E34-d3
Yukarıdağ	Deresi	Su	Dere	d	i	bi-s	yü	T.+T.	F34-b1
Yukarıdağ	Sırtı	Yükselti	Sırt	d	i	bi-s	yü	T.+T.	F34-b1
Yukarıdüz	Tepesi	Yükselti	Tepe	d	i	bi-s	dü	T.+T.	E34-c4
Yukarıgidik	Mahallesi	Orun	Mahalle	y	i	bi-s	ta	T.+T.	E33-b2
Yukarıgürcüler	Mahallesi	Orun	Mahalle	y	i	ba	b	T.+Far.	E34-a4
Yukarıhebüllü	Mahallesi	Orun	Mahalle	y	i	ba	b	T.	E34-d3
Yukarıkarapınar	Mahallesi	Orun	Mahalle	y	i	bi-s	su	T.+T.+T.	E33-b3
Yukarıköy	Mahallesi	Orun	Mahalle	y	i	bi-s	or	T.+Far.	E34-d3
Yukarımahalle 1	Mahallesi	Orun	Mahalle	y	i	bi-s	or	T.+Ar.	E33-b3
Yukarımahalle 2	Mahallesi	Orun	Mahalle	y	i	bi-s	or	T.+Ar.	E33-b3
Yukarışahinoğlu	Mahallesi	Orun	Mahalle	y	i	ba	k	T.+Far.+T.	E34-a3
Yukarışahinoğlu	Mahallesi	Orun	Mahalle	y	i	ba	k	T.+Far.+T.	E34-a4
Yukarıtaşlık	Mahallesi	Orun	Mahalle	y	i	bi-s	mv	T.+T.	E34-a1
Yukarıtekke	Mahallesi	Orun	Mahalle	y	i	bi-s	or	T.+Ar.	E33-b2
Yukarıtopal	Mahallesi	Orun	Mahalle	y	i	ba	k	T.+T.	E34-c1
Yulaflık	Deresi	Su	Dere	d	i	t	mv	T.	E34-a3
Yulaflık	Sırtı	Yükselti	Sırt	d	i	t	mv	T.	E33-b2
Yumakh	Köyü	Orun	Köy	y	i	ba	b	T.	E34-c4
Yumakh	Deresi	Su	Dere	d	i	ba	b	T.	E34-c4
Yumma	Yaylası	Düzlük	Yayla	d	i	ba	bt	T.	E34-d3
Yummat	Deresi	Su	Dere	d	i	ba	bt	T.	E34-d3

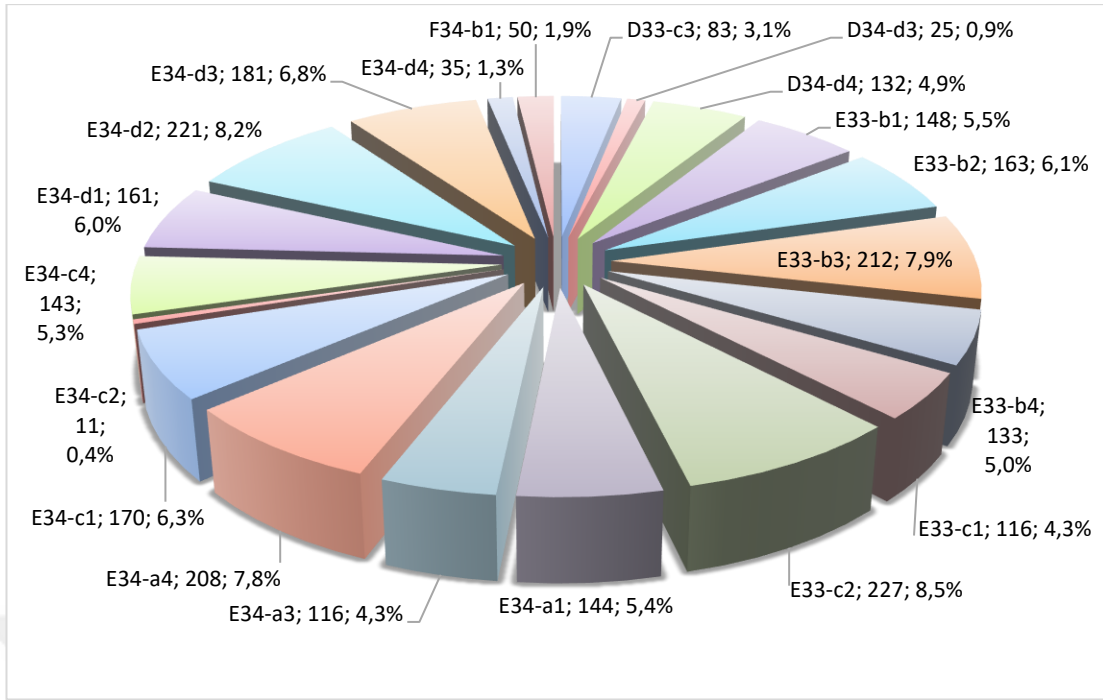
Yungal	Tepe	Yükselti	Tepe	d	s	ba	ta	T.	E34-a3
Yunuspinarı	Deresi	Su	Dere	d	i	bi-i	su	T.+T.	D33-c3
Yurtdağ	Mahallesi	Orun	Mahalle	y	i	bi-i	yü	T.+T.	E33-b2
Yusuf	Deresi	Su	Dere	d	i	ba	k	Ar.	E34-a4
Yusufhan	Çayı	Su	Çay	d	i	ba	k	Ar.+Far.	E33-c1
Yusufoğlu	Mahallesi	Orun	Mahalle	y	i	ba	k	Ar.+T.	E34-a3
Yusufoğlu	Mahallesi	Orun	Mahalle	y	i	ba	k	Ar.+T.	E34-a4
Yuvadağ	Mahallesi	Orun	Köyaltı Ünite	y	i	bi-i	yü	T.+T.	E34-c1
Yuvalı	Köyü	Orun	Köy	y	i	ba	b	T.	E34-a4
Yüksek	Kıran	Düzlük	Kıran	d	s	t	ta	T.	E33-c2
Yükseklüep	Sırtı	Yükselti	Sırt	d	i	bi-s	dü	T.+?	E34-d2
Yünlüce	Köprüsü	Mevki	Köprü	y	i	t	ta	T.	E34-c2
Yürekli	Mahallesi	Orun	Mahalle	y	i	t	ta	T.	E33-c1
Yürüklü	Mahallesi	Orun	Mahalle	y	i	ba	b	T.	E33-b3
Zaflı	Mahallesi	Orun	Mahalle	y	i	?	?	?	E34-a1
Zengindağ	Sırtı	Yükselti	Sırt	d	i	bi-s	yü	Far.+T.	E33-b3
Zenginoğlu	Mahallesi	Orun	Mahalle	y	i	ba	k	Far.+T.	E34-a4
Zeyvekuzu	Sırtı	Yükselti	Sırt	d	i	bi-i	mv	?+T.	E34-c1
Zımbılkaşı	Sırtı	Yükselti	Sırt	d	i	bi-i	yü	?+T.	E34-d3
Zıpkın	Mahallesi	Orun	Mahalle	y	i	ba	eş	T.	E33-c1
Zincirlikuyu	Deresi	Su	Dere	d	i	bi-s	su	Far.+li+T.	D34-d4
Zindanköy	Mevkisi	Mevki	Mevki	y	i	bi-i	or	Far.+Far.	E34-d3
Ziyaret	Deresi	Su	Dere	d	i	ba	mz	Ar.	E34-a3

## DEĞERLENDİRME VE SONUÇ

Sinop İli'nin 1/25000 ölçekli topografik haritalarından Merkez, Erfelek, Gerze ve Dikmen ilçelerinde 2679 yer adı tespit edilmiştir. Topografik haritalar özel rakam ve sayılarla oluşturulmuş paftalardan meydana gelmektedir. Sinop İli'nin belirtilen ilçelerinin yer adları 20 adet paftadan tespit edilmiştir. Bu paftalar D33-c3, D34-d3, D34-d4, E33-b1, E33-b2, E33-b3, E33-b4, E33-c1, E33-c2, E34-a1, E34-a3, E34-a4, E34-c1, E34-c2, E34-c4, E34-d1, E34-d2, E34-d3, E34-d4, F34-b1 paftalarıdır. Yer adlarının paftalara göre sayısal verilere dayanarak şöyle değerlendirilmiştir:

**Tablo 1. Paftalara Göre Yer Adlarının Sayısı**

Paftalar	Yer Adlarının Sayısı	Oranı
D33-c3	83	3,1
D34-d3	25	0,9
D34-d4	132	4,9
E33-b1	148	5,5
E33-b2	163	6,1
E33-b3	212	7,9
E33-b4	133	5,0
E33-c1	116	4,3
E33-c2	227	8,5
E34-a1	144	5,4
E34-a3	116	4,3
E34-a4	208	7,8
E34-c1	170	6,3
E34-c2	11	0,4
E34-c4	143	5,3
E34-d1	161	6,0
E34-d2	221	8,2
E34-d3	181	6,8
E34-d4	35	1,3
F34-b1	50	1,9
Toplam	2679	100,0

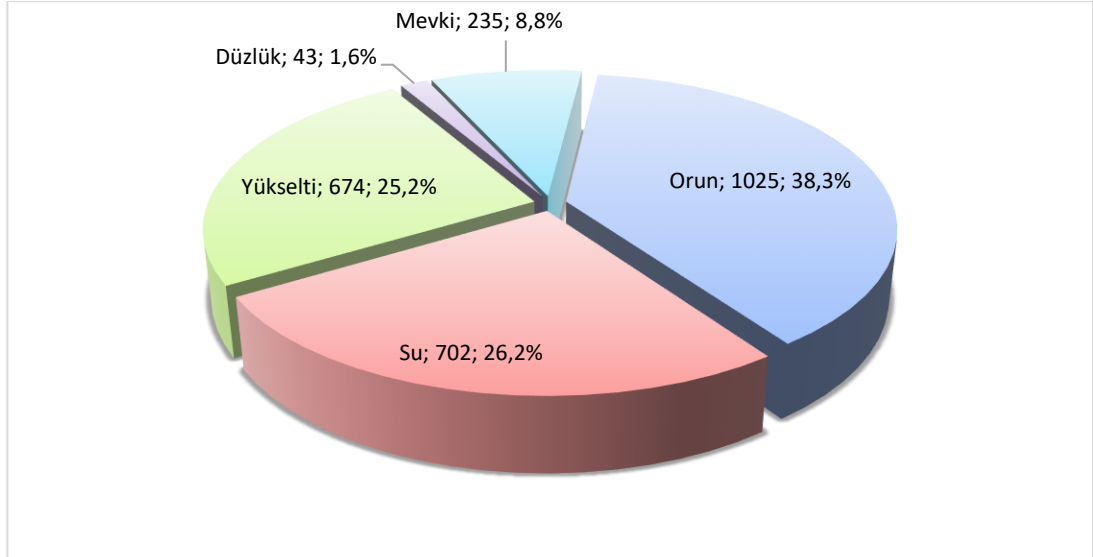


**Grafik 1. Paftalara Göre Yer Adları Dağılımı**

Yer adlarını elde ettiğimiz 1/25000 ölçekli, özel bir harf ve numara sistemine göre paftalarına ayrılmış olan topografik haritaların pafta numaralarına göre yer adı dağılımını yukarıdaki grafik ve tabloda belirtilmiştir. Bu değerlendirmeye göre en çok yer adı %8,5 oranla E33-c2 paftasında bulunmaktadır. En az yer adı içeren pafta ise %0,4 oranla E34-c2 paftasıdır.

**Tablo 2. Nesnelere Göre Yer Adları**

Nesnelerine Göre Yer Adları	Sayı	Oran
Orun	1025	38,3
Su	702	26,2
Yükselti	674	25,2
Düzlük	43	1,6
Mevki	235	8,8
Toplam	2679	100,0

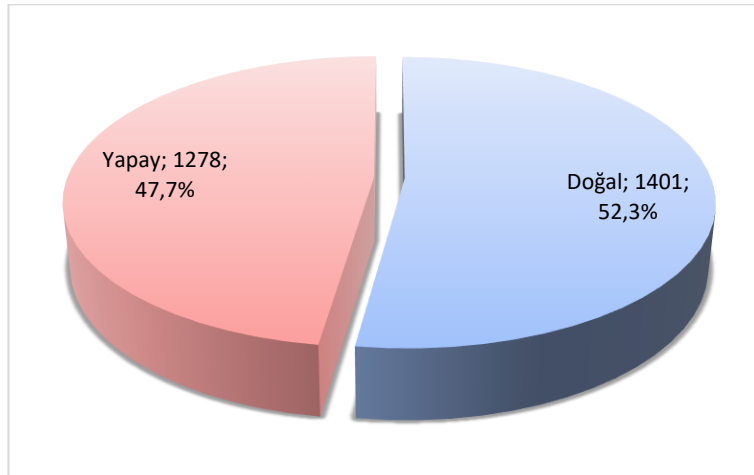


**Grafik 2. Nesnelere Göre Yer Adlarının Dağılımı**

Nesnelere göre yer adları dağılımında en büyük oranı 1025 yer adı ile orun adları oluşturmaktadır. Orun adlarını 702 ile su adları, 674 ile yükselti adları, 235 ile mevki adları ve 43 yer adı ile en düşük oranla düzlük adları takip etmektedir. Düzlük adlarının azlığı bölgenin daha çok dağlık ve engebeli olduğunun da göstergesidir.

**Tablo 3. Coğrafi Nesnenin Yapısına Göre Yer Adları**

Coğrafi Nesnenin Yapısı	Sayı	Oran
Doğal	1401	52,3
Yapay	1278	47,7
Toplam	2679	100,0

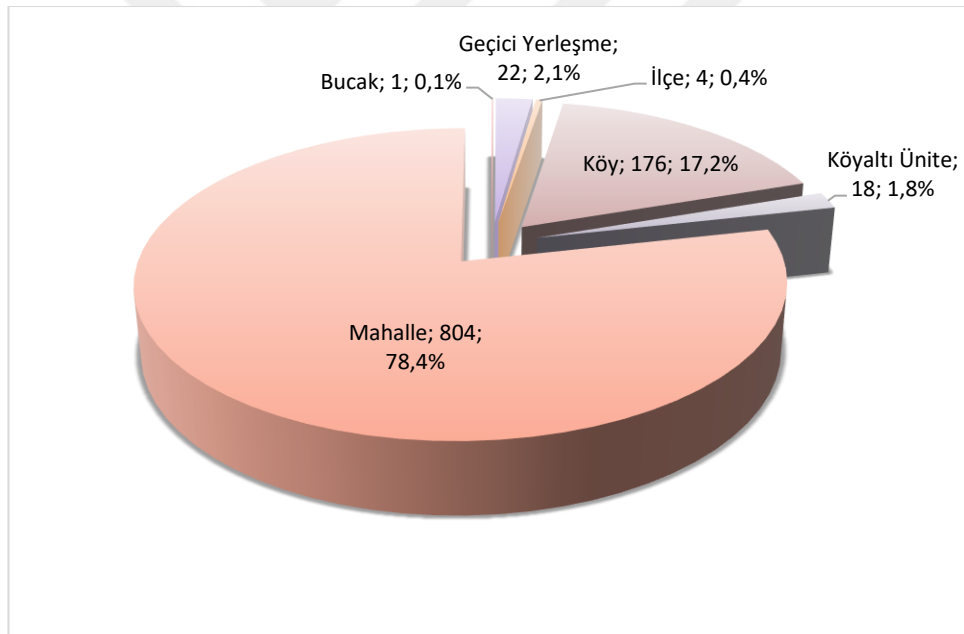


**Grafik 3. Coğrafi Nesnenin Yapısına Göre Yer Adlarının Dağılımı**

Toplamda tespit edilen 2679 yer adını nesnelere göre yapılarına göre değerlendirdiğimizde 1401 yer adının doğal oluşum, 1278 yer adının ise yapay oluşum olduğu belirlenmiştir.

**Tablo 4. Orun Nesnelere Göre Orun Adları**

Orun Nesnelere Göre Orun Adları	Sayı	Oran
Bucak	1	0,1
Geçici Yerleşme	22	2,1
İlçe	4	0,4
Köy	176	17,2
Köyaltı Ünite	18	1,8
Mahalle	804	78,4
Toplam	1025	100,0

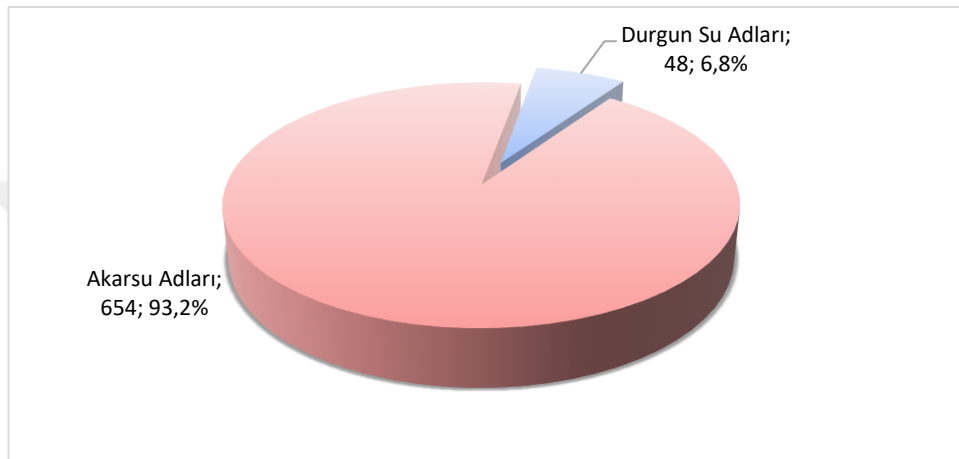


**Grafik 4. Orun Adlarının Orun Nesnelere Göre Dağılımı**

Orun adlarının orun nesnelere göre dağılımında en fazla pay mahalle adlarıdır. Çalışma alanımızda 804 mahalle adına rastlanmıştır. Mahalle adlarını 176 tane ile köy adları, 22 tane ile geçici yerleşme adları izlemektedir. Köyaltı üniteler, köy niteliği taşıyacak özellikle olmayan, birkaç evden oluşabilen iskân topluluğu olarak değerlendirilebilir. İnceleme alanımızda 18 köyaltı üniteye rastlanmaktadır.

**Tablo 5. Su Nesnelere Göre Su Adları**

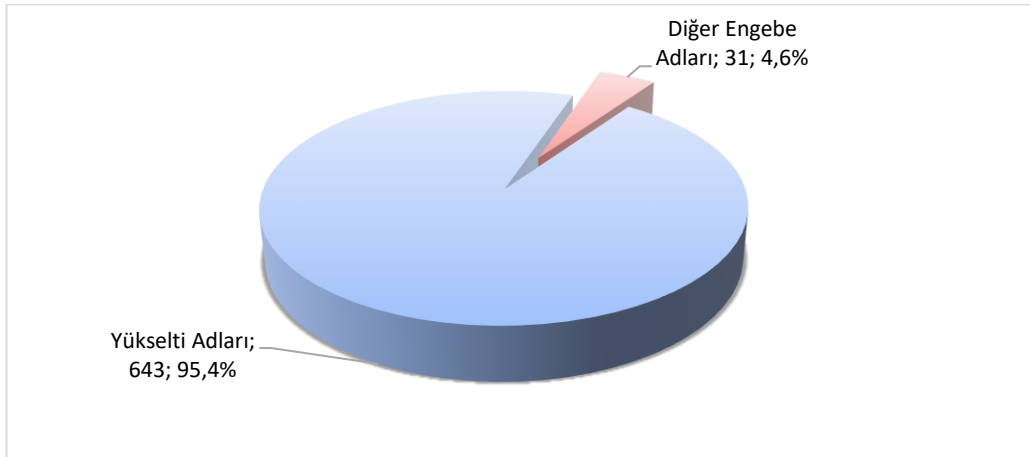
Su Nesnelere Göre Su Adları	Sayı	Oran
Durgun Su Adları	48	6,8
Akarsu Adları	654	93,2
Toplam	702	100,0

**Grafik 5. Su Adlarının Su Nesnelere Göre Dağılımı**

Sinop İli'nin incelenen ilçelerinde su ile ilgili 702 yer adına rastlanmaktadır. Bu adların 654'ü akarsulara 48'i ise durgun sulara aittir. Akarsuların çok büyük bir kısmını dere adları oluşturmaktadır. Durgun su adları ise kuyu, pınar, göl, gölet vb. nesnelere işaret ederler.

**Tablo 6. Yükselti Nesnelere Göre Yükselti Adları**

Yükselti Nesnelere Göre Yükselti Adları	Sayı	Oran
Yükselti Adları	643	95,4
Diğer Engebe Adları	31	4,6
Toplam	674	100,0

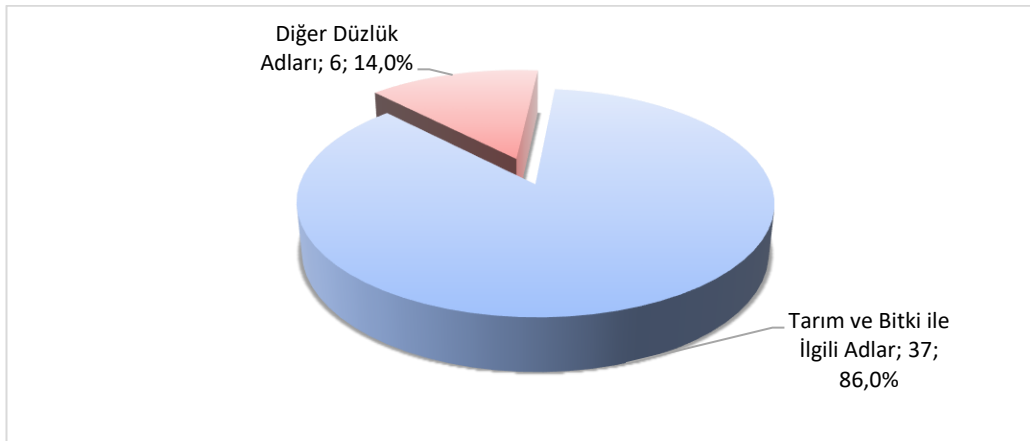


**Grafik 6. Yükselti Adlarının Yükselti Nesnelere Göre Dağılımı**

Çalışmamızda toplamda 674 yükselti adı ile karşılaşmışır. Bunlardan 643'ü yükselti adları, 31'i ise diğer engebe adları içerisinde değerlendirilmiştir. Yükselti adlarının büyük bir bölümünü tepe ve sırt coğrafi nesnelere oluşturmuştur. Diğer engebe adları içerisinde ise mağara, boğaz, yaka vb. nesnelere dahil edilmiştir. Yükselti adlarının fazla olması inceleme yapılan bölgenin engebeli bir yapıda olduğunu göstermektedir.

**Tablo 7. Düzlük Nesnelere Göre Düzlük Adları**

Düzlük Nesnelere Göre Düzlük Adları	Sayı	Oran
Tarım ve Bitki ile İlgili Adlar	37	86,0
Diğer Düzlük Adları	6	14,0
Toplam	43	100,0



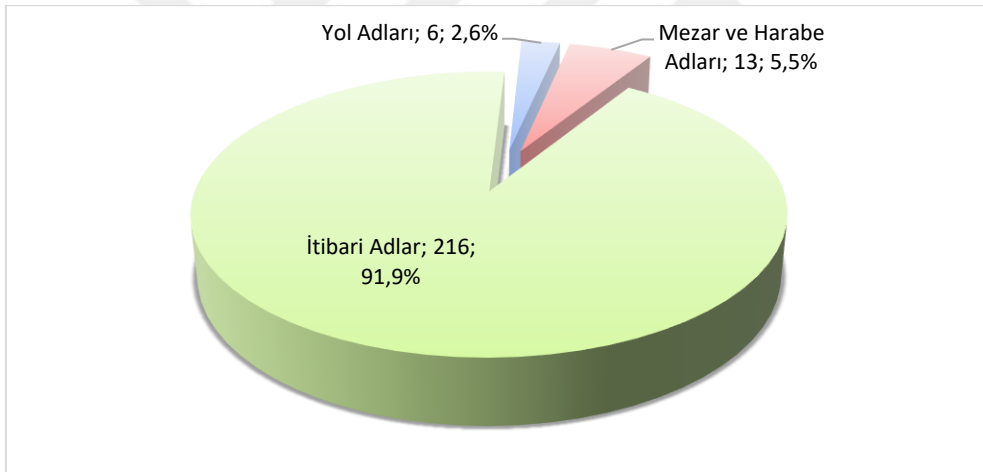
**Grafik 7. Düzlük Adlarının Düzlük Nesnelere Göre Dağılımı**



Çalışmamızda tespiti yapılan nesne adlarının içindeki en küçük grubu düzlük adları oluşturmaktadır. Bu grupta yer alan yalnızca 43 yer adı bulunmaktadır. 43 yer adının 37'sini tarım ve bitki ile ilgili adlar, 6'sını ise diğer düzlük adları oluşturmaktadır.

**Tablo 8. Mevki Nesnelere Göre Mevki Adları**

Mevki Nesnelere Göre Mevki Adları	Sayı	Oran
Yol Adları	6	2,6
Mezar ve Harabe Adları	13	5,5
İtibari Adlar	216	91,9
Toplam	235	100,0

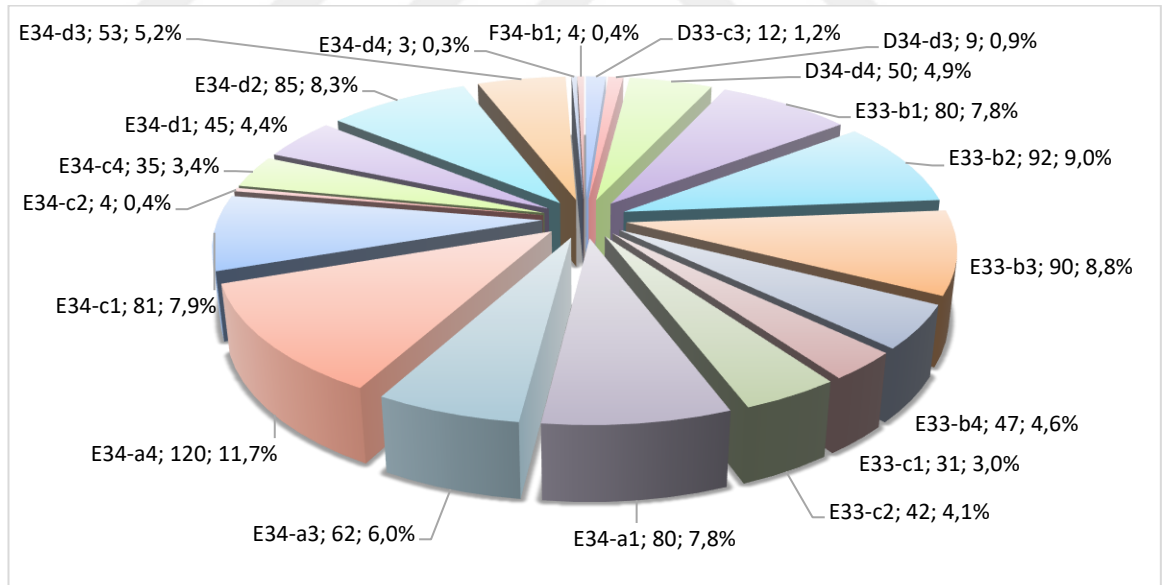


**Grafik 8. Mevki Adlarının Mevki Nesnelere Göre Dağılımı**

İncelenen yörede 235 mevki adı belirlenmiştir. Bunun 6'sı yol adına, 13'ü mezar ve harabe adına ve en büyük payda olan itibari adlar ise 216'sına karşılık gelmektedir. İtibari adlar genellikle yön bildirmeye yarayan ve belli bir coğrafi nesneyi karşılamayan adlardır. Alt, dip, ön, üst gibi kelimeler coğrafi terim gibi işleterek yer adı oluşturulmuştur.

**Tablo 9. Paftalara Göre Orun Nesnesi**

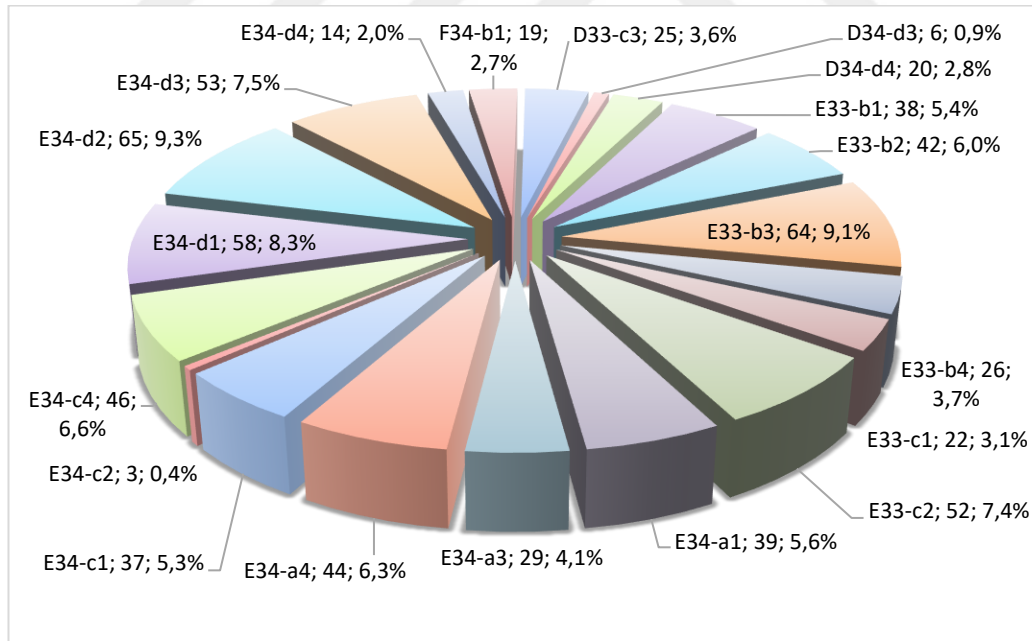
Paftalara Göre Orun Nesnesi	Sayısı	Oranı
D33-c3	12	1,2
D34-d3	9	0,9
D34-d4	50	4,9
E33-b1	80	7,8
E33-b2	92	9,0
E33-b3	90	8,8
E33-b4	47	4,6
E33-c1	31	3,0
E33-c2	42	4,1
E34-a1	80	7,8
E34-a3	62	6,0
E34-a4	120	11,7
E34-c1	81	7,9
E34-c2	4	0,4
E34-c4	35	3,4
E34-d1	45	4,4
E34-d2	85	8,3
E34-d3	53	5,2
E34-d4	3	0,3
F34-b1	4	0,4
Toplam	1025	100,0

**Grafik 9. Paftalara Göre Orun Nesnesinin Dağılımı**

Temelini 1/25000 ölçekli topografik haritaların 20 paftasının oluşturduğu çalışmamızda orun nesnesinin en çok bulunduğu pafta E34-a4 paftasıdır ve orun nesnesini içeren 120 yer adı bulunmaktadır. Sonrasında onu 92 yer adı ile E33-b2, 90 yer adı ile E33-b3 paftaları izlemektedir. En az orun nesnesi içeren pafta ise 3 yer adıyla E34-d4 olmuştur.

**Tablo 10. Paftalara Göre Su Nesnesi**

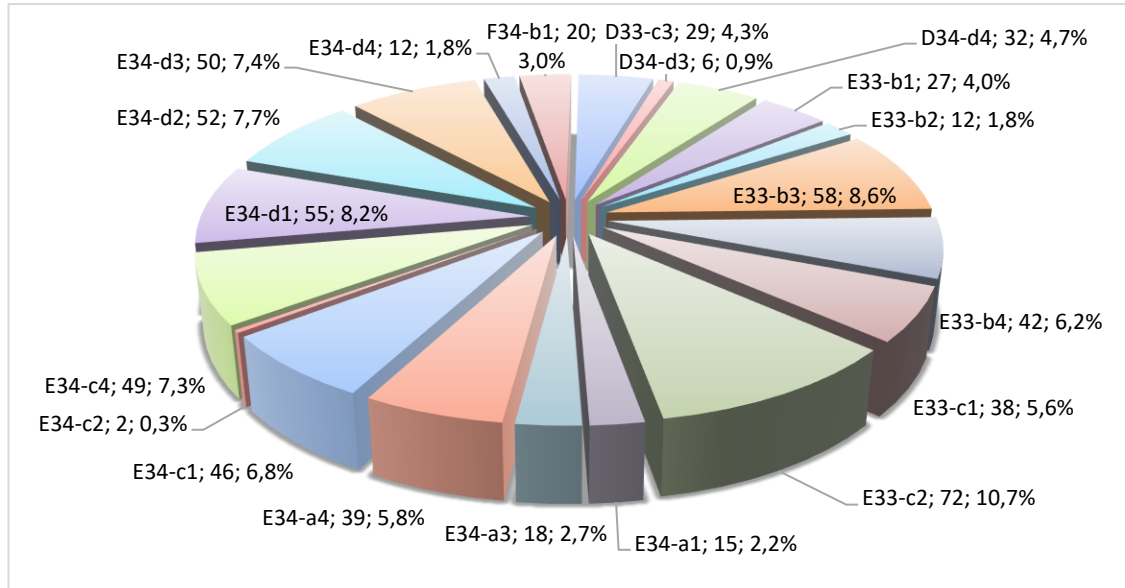
Paftalara Göre Su Nesnesi	Sayısı	Oranı
D33-c3	25	3,6
D34-d3	6	0,9
D34-d4	20	2,8
E33-b1	38	5,4
E33-b2	42	6,0
E33-b3	64	9,1
E33-b4	26	3,7
E33-c1	22	3,1
E33-c2	52	7,4
E34-a1	39	5,6
E34-a3	29	4,1
E34-a4	44	6,3
E34-c1	37	5,3
E34-c2	3	0,4
E34-c4	46	6,6
E34-d1	58	8,3
E34-d2	65	9,3
E34-d3	53	7,5
E34-d4	14	2,0
F34-b1	19	2,7
Toplam	702	100,0

**Grafik 10. Paftalara Göre Su Nesnesi Dağılımı**

Paftalara göre su nesnesi dağılımında 65 ile en fazla yer adı E34-d2 paftasında bulunmaktadır. Bu paftadan hemen sonra 64 yer adı ile E33-b3 paftası gelmektedir. En az su nesnesine sahip yer adı ise 3 ile E34-c2 paftasında karşımıza çıkmaktadır.

**Tablo 11. Paftalara Göre Yükselti Nesnesi**

Paftalara Göre Yükselti Nesnesi	Sayısı	Oranı
D33-c3	29	4,3
D34-d3	6	0,9
D34-d4	32	4,7
E33-b1	27	4,0
E33-b2	12	1,8
E33-b3	58	8,6
E33-b4	42	6,2
E33-c1	38	5,6
E33-c2	72	10,7
E34-a1	15	2,2
E34-a3	18	2,7
E34-a4	39	5,8
E34-c1	46	6,8
E34-c2	2	0,3
E34-c4	49	7,3
E34-d1	55	8,2
E34-d2	52	7,7
E34-d3	50	7,4
E34-d4	12	1,8
F34-b1	20	3,0
Toplam	674	100,0

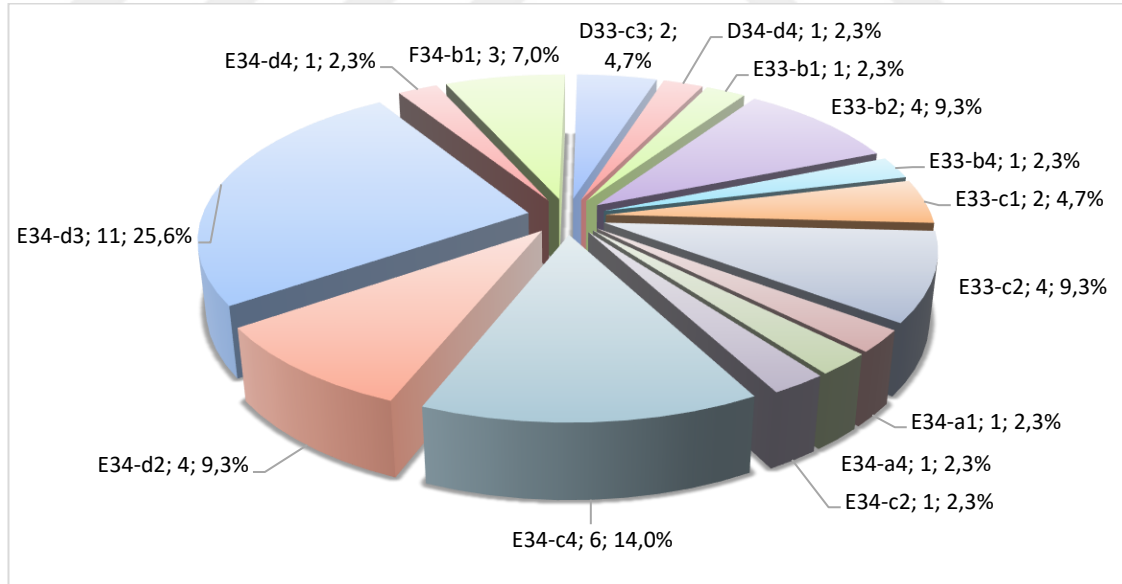
**Grafik 11. Paftalara Göre Yükselti Nesnesinin Dağılımı**

Çalışmamızda yükselti nesnesinin en çok bulunduğu pafta E33-c2 paftasıdır ve yükselti nesnesini içeren 72 yer adı bulunmaktadır. Sonrasında bu paftayı 58 yer adı ile

E33-b3 paftası izlenmektedir. En az yükselti nesnesi içeren pafta ise 2 yer adıyla E34-c2 olarak belirlenmektedir.

**Tablo 12. Paftalara Göre Düzlük Nesnesi**

Paftalara Göre Düzlük Nesnesi	Sayısı	Oranı
D33-c3	2	4,7
D34-d4	1	2,3
E33-b1	1	2,3
E33-b2	4	9,3
E33-b4	1	2,3
E33-c1	2	4,7
E33-c2	4	9,3
E34-a1	1	2,3
E34-a4	1	2,3
E34-c2	1	2,3
E34-c4	6	14,0
E34-d2	4	9,3
E34-d3	11	25,6
E34-d4	1	2,3
F34-b1	3	7,0
Toplam	43	100,0

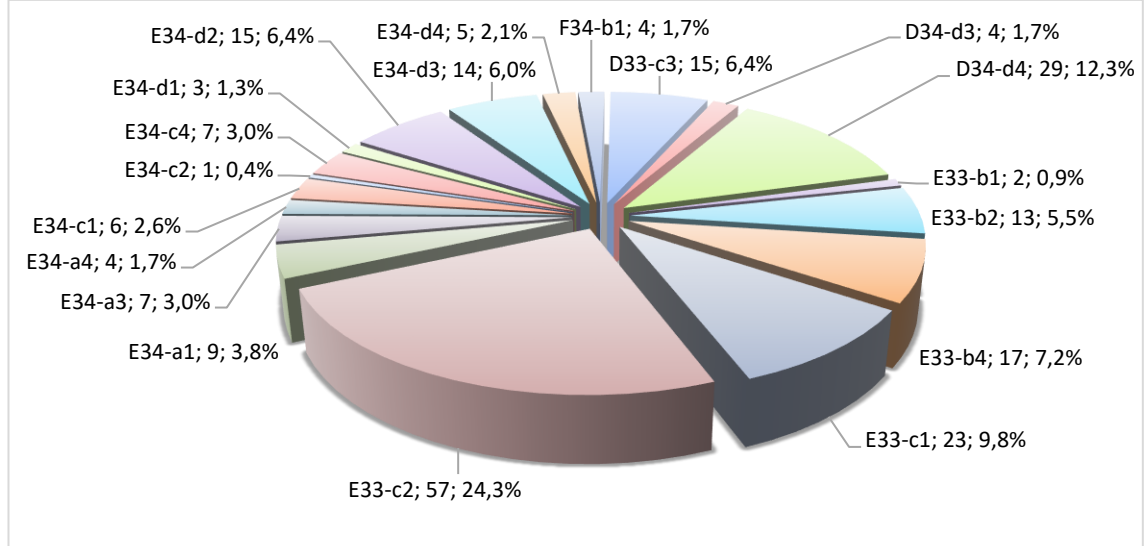


**Grafik 12. Paftalara Göre Düzlük Nesnesinin Dağılımı**

Nesneler içinde en az sayıya sahip olan düzlük nesnesinin paftalara göre dağılımında en fazla yer adı 11 yer adı ile E34-d3 paftasında bulunmaktadır. Bu paftadan hemen sonra 6 yer adı ile E34-c4 paftası gelmektedir. Düzlük nesnesi bulunmayan paftalar ise D34-d3, E33-b3, E34-a3, E34-c1 ve E34-d1 paftalarıdır.

**Tablo 13. Paftalara Göre Mevki Nesnesi**

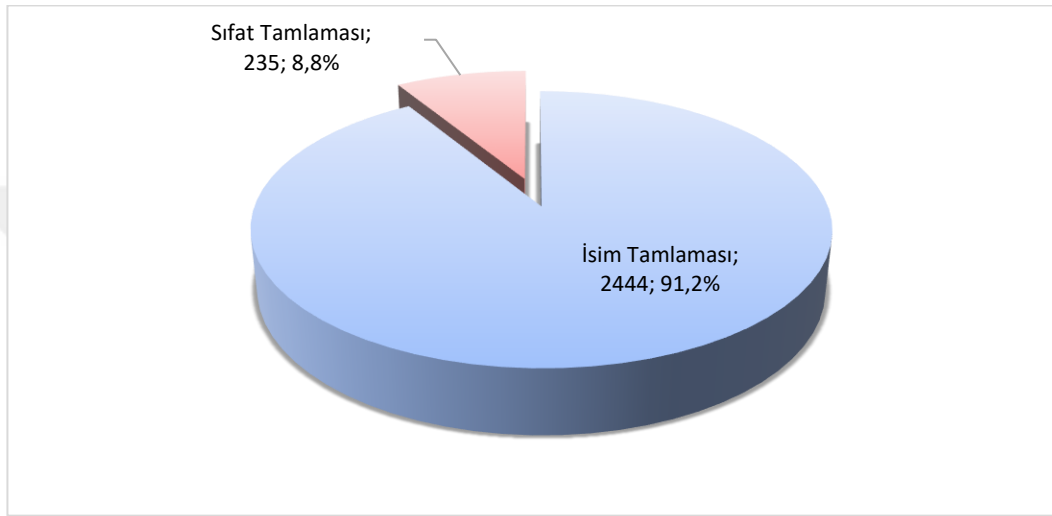
Paftalara Göre Mevki Nesnesi	Sayısı	Oran
D33-c3	15	6,4
D34-d3	4	1,7
D34-d4	29	12,3
E33-b1	2	0,9
E33-b2	13	5,5
E33-b4	17	7,2
E33-c1	23	9,8
E33-c2	57	24,3
E34-a1	9	3,8
E34-a3	7	3,0
E34-a4	4	1,7
E34-c1	6	2,6
E34-c2	1	0,4
E34-c4	7	3,0
E34-d1	3	1,3
E34-d2	15	6,4
E34-d3	14	6,0
E34-d4	5	2,1
F34-b1	4	1,7
Toplam	235	100,0

**Grafik 13. Paftalara Göre Mevki Nesnesinin Dağılımı**

Toplamda 235 yer adında bulunan mevki nesnesinin paftalara göre dağılımı incelenmiştir. 57 ile en fazla mevki nesnesi içeren pafta E33-c2 paftasıdır. Mevki nesnesi bulunmayan pafta ise E33-b3 paftasıdır.

**Tablo 14. Dizimsel Yapısına Göre Yer Adları**

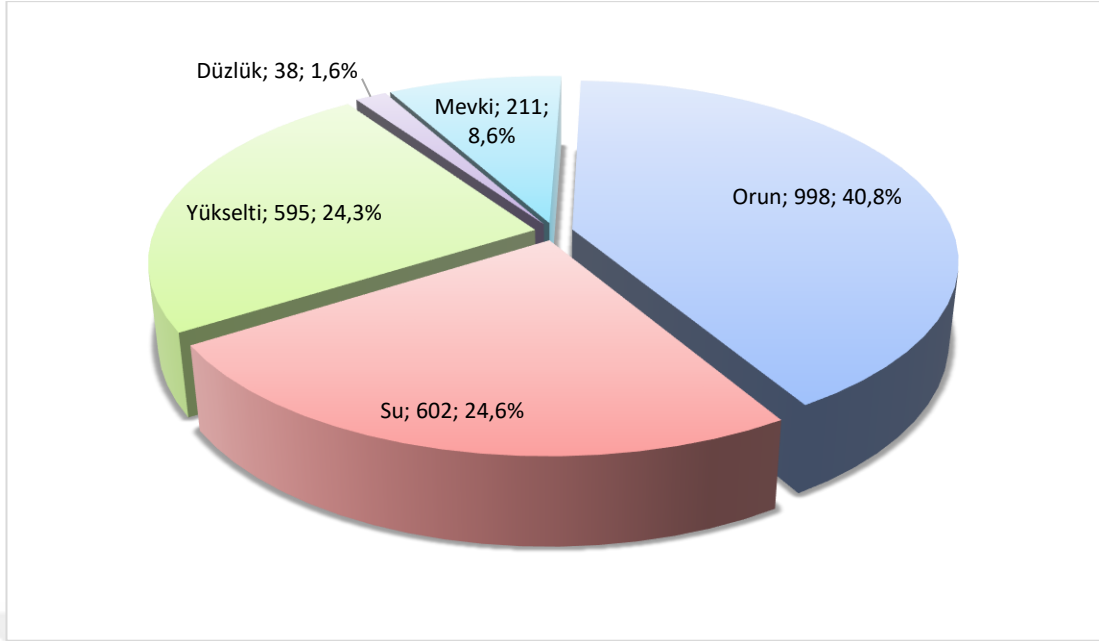
Dizimsel Yapısına Göre Yer Adları	Sayı	Oran
İsim Tamlaması Biçiminde	2444	91,2
Sıfat Tamlaması Biçiminde	235	8,8
Toplam	2679	100,0

**Grafik 14. Dizimsel Yapısına Göre Yer Adlarının Dağılımı**

Çalışmamızda incelemesi yapılan ilçelerdeki asıl ad ve coğrafi terimden oluşan yer adlarının dizimsel yapısı değerlendirilmeye alındığında %91,2 ile 2444 yer adı isim tamlamasından oluşmaktadır. %8,8'lik bir pay ile de 235 yer adı sıfat tamlaması yapısı ile karşımıza çıkmaktadır.

**Tablo 15. Nesnelere Göre İsim Tamlaması Şeklindeki Yer Adları**

Nesnelere Göre İsim Tamlaması Şeklindeki Yer Adları	Sayı	Oran
Orun	998	40,8
Su	602	24,6
Yükselti	595	24,3
Düzlük	38	1,6
Mevki	211	8,6
Toplam	2444	100,0



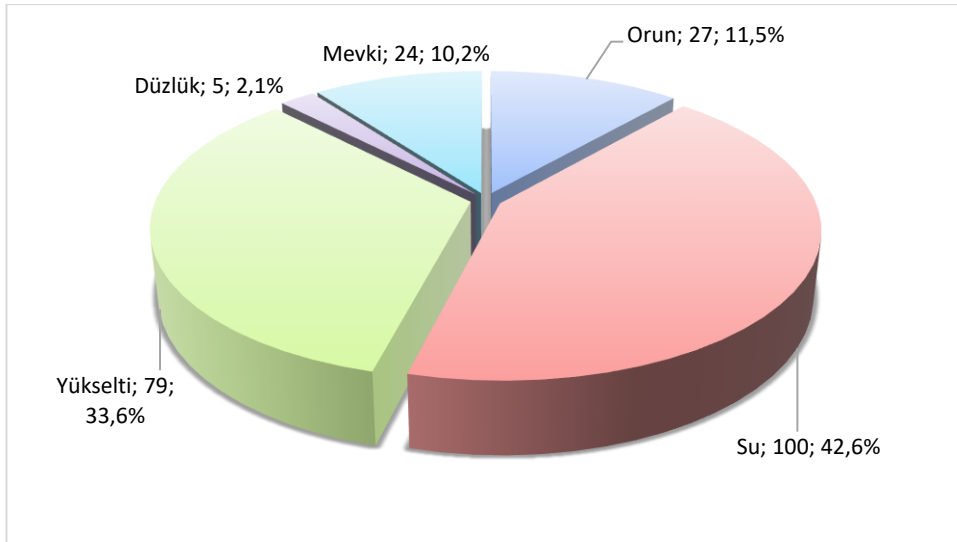
**Grafik 15. Nesnelere Göre İsim Tamlaması Şeklindeki Yer Adlarının Dağılımı**

Toplamda incelenen 2679 yer adının 2444'ü isim tamlaması şeklindedir. İsim tamlaması şeklinde oluşan en fazla yer adı 998 ile orun nesnesi barındıran yer adlarında karşımıza çıkmaktadır. Orun adlarını 602 ile su nesnesi alan adlar, 595 ile yükselti nesnesi barındıran adlar ve 211 ile mevki nesnesi barındıran adlar takip etmektedir. 38 ile en az isim tamlaması görülen ise düzlük nesnesi alan yer adlarıdır.

**Tablo 16. Nesnelere Göre Sıfat Tamlaması Şeklindeki Yer Adları**

Nesnesine Göre Sıfat Tamlaması Şeklindeki Yer Adları	Sayı	Oran
Orun	27	11,5
Su	100	42,6
Yükselti	79	33,6
Düzlük	5	2,1
Mevki	24	10,2
Toplam	235	100,0



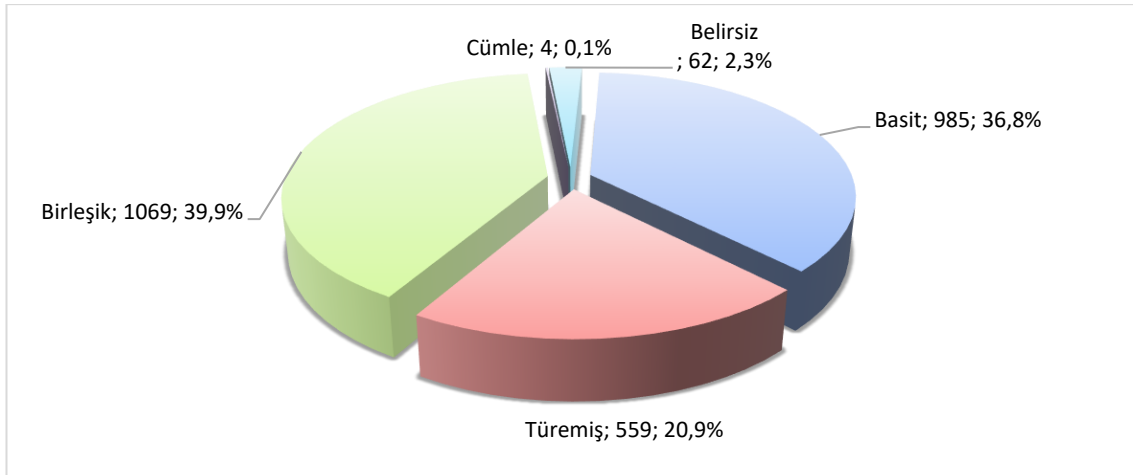


**Grafik 16. Nesnelere Göre Sıfat Tamlaması Şeklindeki Yer Adlarının Dağılımı**

İncelemesi yapılan 2679 yer adının 235'i sıfat tamlaması şeklindedir. Sıfat tamlaması şeklinde oluşan en fazla yer adı 100 ile su nesnesi barındıran yer adlarında karşımıza çıkmaktadır. Su adlarını 79 ile yükselti nesnesi alan adlar, 27 ile orun nesnesi barındıran adlar ve 24 ile mevki nesnesi barındıran adlar takip etmektedir. 5 ile en az isim tamlaması görülen ise düzlük nesnesi alan yer adlarında karşımıza çıkmaktadır.

**Tablo 17. Asıl Adın Tipine Göre Yer Adları**

Asıl Adın Tipine Göre Yer Adları	Sayısı	Oranı
Basit	985	36,8
Türemiş	559	20,9
Birleşik	1069	39,9
Cümle	4	0,1
Belirsiz	62	2,3
Toplam	2679	100,0

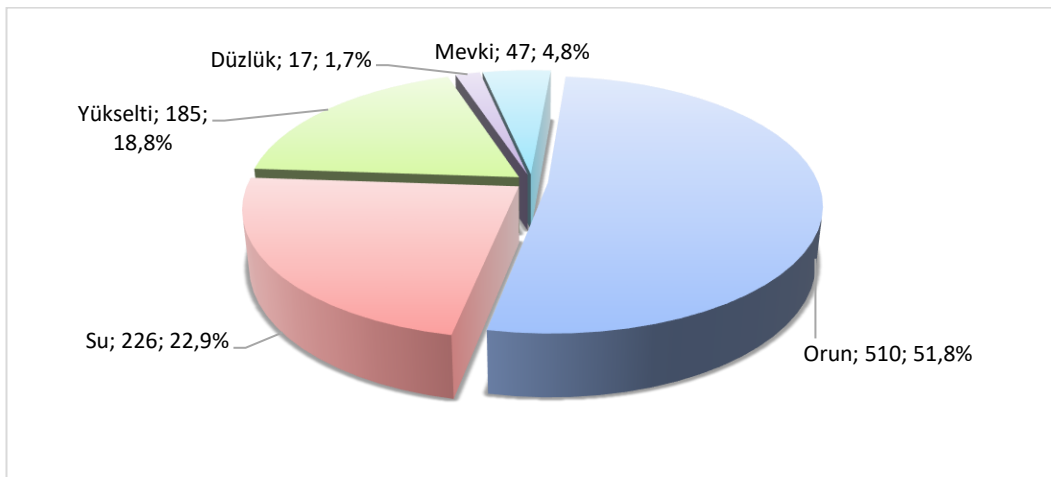


**Grafik 17. Asıl Adın Tipine Göre Yer Adlarının Dağılımı**

Yer adlarının asıl adın tipine göre yapılan değerlendirmesinde en büyük pay %39,9'luk oran ile 1069 sayıda birleşik yapılu kelimelere aittir. Basit yapıda olan kelimeler %36,8 ile 985 yer adında, türemiş yapıda olan kelimeler %20,9 ile 559 yer adında ve yapısını belirleyemediğimiz kelimeler ise %2,3 ile 62 yer adında karşımıza çıkmaktadır. En az paydaya sahip olan cümle düzeyindeki kelimelerin ise %0,1 oranla 4 kelimedede tespiti yapılmıştır.

**Tablo 18. Nesnelere Göre Asıl Adı Basit Tipli Olan Yer Adları**

Nesnelere Göre Asıl Adı Basit Tipli Olan Yer Adları	Sayı	Oran
Orun	510	51,8
Su	226	22,9
Yükselti	185	18,8
Düzlük	17	1,7
Mevki	47	4,8
Toplam	985	100,0

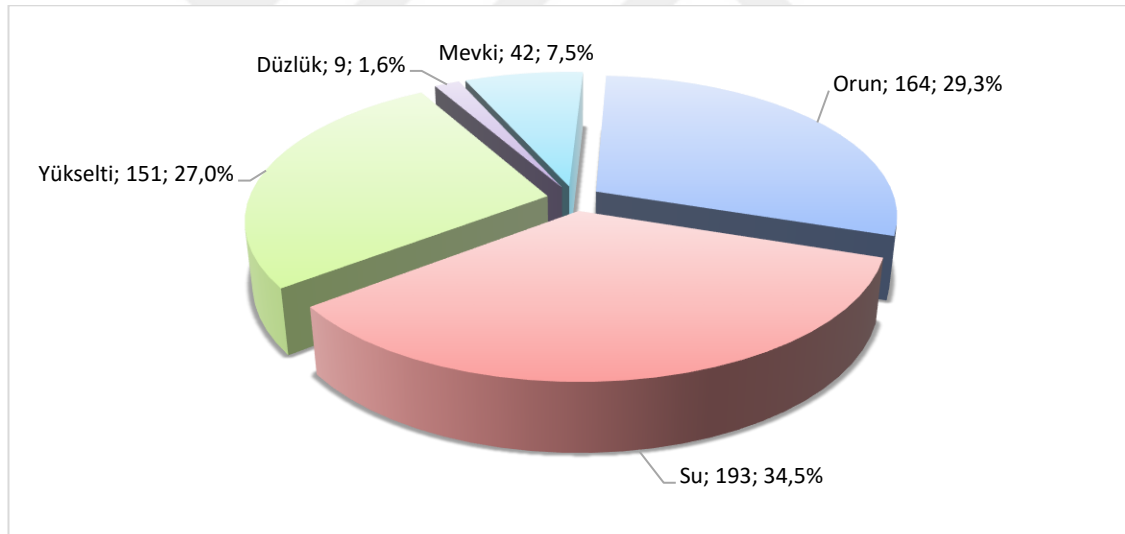


### Grafik 18. Nesnelere Göre Asıl Adı Basit Tipli Olan Yer Adlarının Dağılımı

Yer adlarında asıl adın tipi incelememizde basit tipli 985 asıl ada rastlanmıştır. Bu 985 asıl adın nesnelere göre durumunu incelediğimizde ise en fazla basit tipli asıl ad 510 ile orun adlarında karşımıza çıkmaktadır. Orun adlarından sonra su adlarında 226 asıl ad, yükselti adlarında 185 asıl ad, mevki adlarında 47 asıl ad basit tipli olarak tespit edilmiştir. Düzlük adlarında ise 17 asıl adda basit tipe rastlanıldığından düzlük adları en az orana sahiptir.

Tablo 19. Nesnelere Göre Asıl Adı Türemiş Olan Yer Adları

Nesnelere Göre Asıl Adın Tipi Türemiş Olan Yer Adları	Sayı	Oran
Orun	164	29,3
Su	193	34,5
Yükselti	151	27,0
Düzlük	9	1,6
Mevki	42	7,5
Toplam	559	100,0

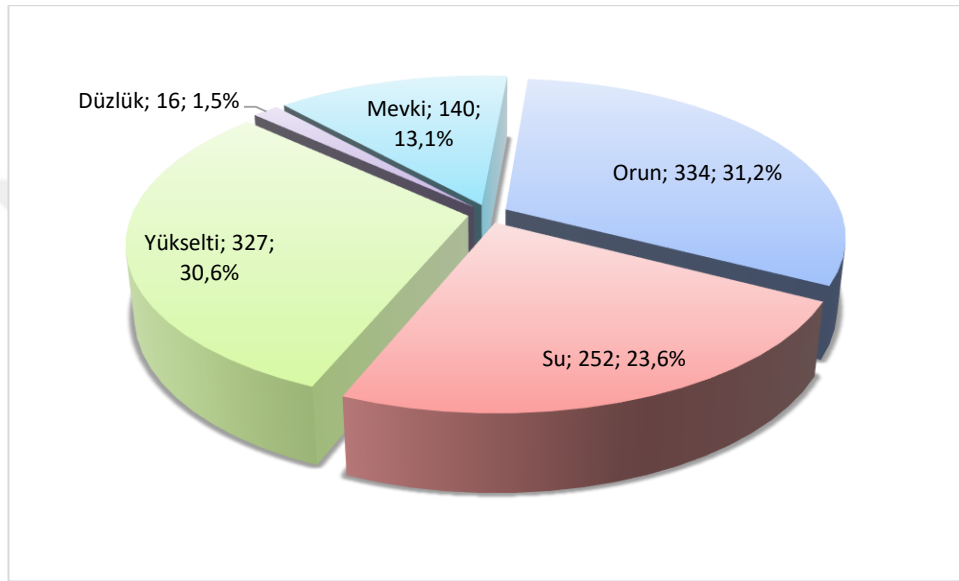


Grafik 19. Nesnelere Göre Asıl Adı Türemiş Olan Yer Adlarının Dağılımı

Yer adlarında asıl adın tipi incelememizde türemiş tipli 559 asıl ada rastlanmıştır. 559 asıl adın nesnelere göre dağılımı incelendiğinde ise en fazla türemiş tipli asıl ad, 193 ile su adlarında karşımıza çıkmaktadır. Su adlarından sonra orun adlarında 164 asıl ad, yükselti adlarında 151 asıl ad, mevki adlarında 42 asıl ad türemiş tipli olarak tespit edilmiştir. Düzlük adlarında ise 9 asıl adda türemiş tipe rastlanıldığından düzlük adları en az paydaya sahiptir.

**Tablo 20. Nesnelere Göre Asıl Adın Tipi Birleşik Olan Yer Adları**

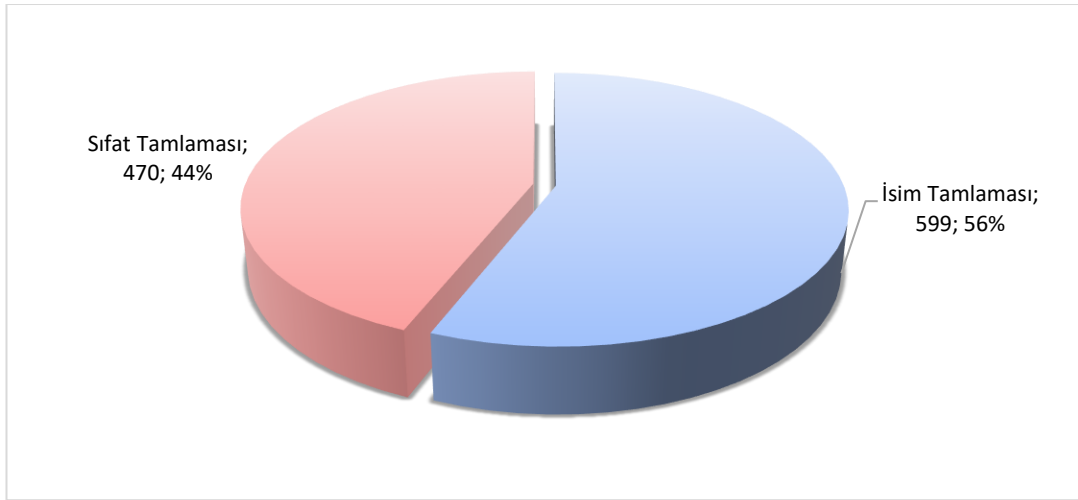
Nesnelere Göre Asıl Adın Tipi Birleşik Olan Yer Adları	Sayı	Oran
Orun	334	31,4
Su	252	23,6
Yükselti	327	30,6
Düzlük	16	1,5
Mevki	140	13,1
Toplam	1069	100,0

**Grafik 20. Nesnelere Göre Asıl Adın Tipi Birleşik Olan Yer Adlarının Dağılımı**

Yer adlarında asıl adın tipi incelememizde birleşik tipli 1069 asıl ada rastlanmıştır. 1069 asıl adın nesnelere göre dağılımı incelendiğinde ise en fazla birleşik tipli asıl ad, 334 ile orun adlarında karşımıza çıkmaktadır. Orun adlarından sonra yükselti adlarında 327 asıl ad, su adlarında 252 asıl ad, mevki adlarında 140 asıl ad birleşik tipli olarak tespit edilmiştir. Düzlük adlarında ise 16 asıl adda birleşik tipe rastlanıldığından düzlük adları en az paydayı oluşturmaktadır.

**Tablo 21. Dizimsel Yapısına Göre Asıl Adın Tipi Birleşik Olan Yer Adları**

Dizimsel Yapısına Göre Asıl Adın Tipi Birleşik Olan Yer Adları	Sayı	Oran
İsim Tamlaması	599	56,0
Sıfat Tamlaması	470	44,0
Toplam	1069	100,0

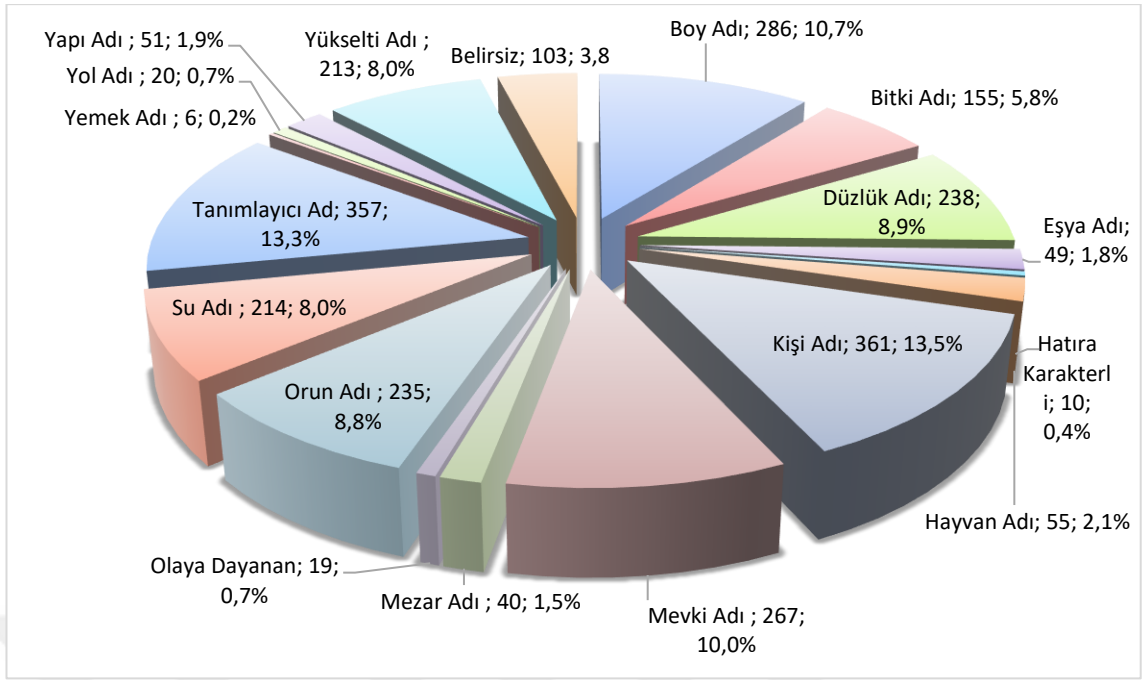


**Grafik 21. Dizimsel Yapısına Göre Asıl Adın Tipi Birleşik Olan Yer Adlarının Dağılımı**

Çalışmamızda tespit edilmiş asıl adı birleşik olan 1069 yer adı vardır. Birleşik olan asıl adlar dizimsel olarak incelendiğinde isim tamlamasından oluştuğu görülen 599 asıl ad, sıfat tamlamasından oluştuğu görülen 470 asıl ad mevcuttur.

**Tablo 22. Asıl Adın Kaynağına Göre Yer Adları**

Asıl Adın Kökenine Göre Yer Adları	Sayısı	Oranı
Boy Adı	286	10,7
Bitki Adı	155	5,8
Düzlük Adı	238	8,9
Eşya Adı	49	1,8
Hatıra Karakterli	10	0,4
Hayvan Adı	55	2,1
Kişi Adı	361	13,5
Mevki Adı	267	10,0
Mezar Adı	40	1,5
Olaya Dayanan	19	0,7
Orun Adı	235	8,8
Su Adı	214	8,0
Tanımlayıcı Ad	357	13,3
Yemek Adı	6	0,2
Yol Adı	20	0,7
Yapı Adı	51	1,9
Yükselti Adı	213	8,0
Belirsiz	103	3,8
Toplam	2679	100,0

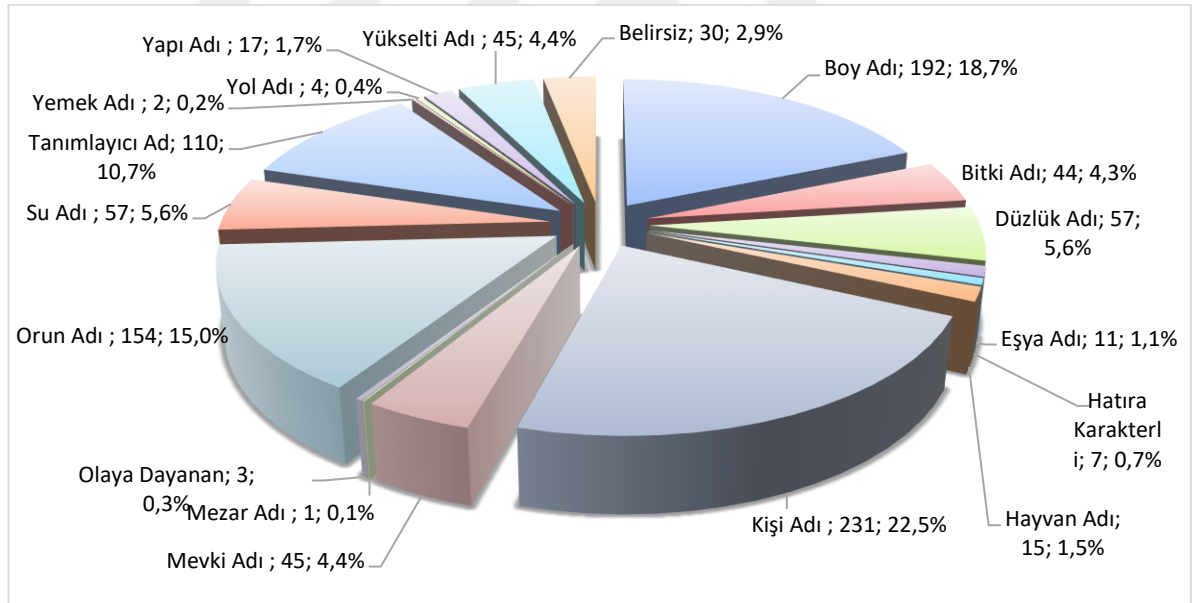


**Grafik 22. Asıl Adın Kaynağına Göre Yer Adlarının Dağılımı**

Yer adlarının kökenlerine göre dağılımı incelendiğinde kişi adı kökenli 361 yer adı %13,5 oranla karşımıza çıkmaktadır. Devamında tanımlayıcı ad kökenli 357 yer adı %13,3, boy adı kökenli 286 yer adı %10,7, mevki adı kökenli 267 yer adı %10,0, düzlük adı kökenli 238 yer adı %8,9 ve orun adı kökenli 235 yer adı %8,8, su adı kökenli 214 ve yükselti adı kökenli 213 yer adı %8,0, bitki adı kökenli 155 yer adı %5,8, kökenini belirleyemediğimiz 103 yer adı %3,8, hayvan adı kökenli 55 yer adı %2,1, yapı adı kökenli 51 yer adı %1,9, eşya adı kökenli 49 yer adı %1,8, mezar adı kökenli 40 yer adı %1,5, yol adı kökenli 20 ve olaya dayanan 19 yer adı %0,7, hatıra karakterli 10 yer adı %0,4 oranla tespit edilmiştir. Bu dağılımda en küçük payın ise 6 yer adında rastlanan %0,2'lik oranla yemek adı kökenli yer adları olduğu görülmektedir.

**Tablo 23. Asıl Adın Kaynağına Göre Orun Adları**

Kaynağına Göre Orun Adları	Sayı	Oran
Boy Adı	192	18,7
Bitki Adı	44	4,3
Düzlük Adı	57	5,6
Eşya Adı	11	1,1
Hatıra Karakterli	7	0,7
Hayvan Adı	15	1,5
Kişi Adı	231	22,5
Mevki Adı	45	4,4
Mezar Adı	1	0,1
Olaya Dayanan	3	0,3
Orun Adı	154	15,0
Su Adı	57	5,6
Tanımlayıcı Ad	110	10,7
Yemek Adı	2	0,2
Yol Adı	4	0,4
Yapı Adı	17	1,7
Yükselti Adı	45	4,4
Belirsiz	30	2,9
Toplam	1025	100,0

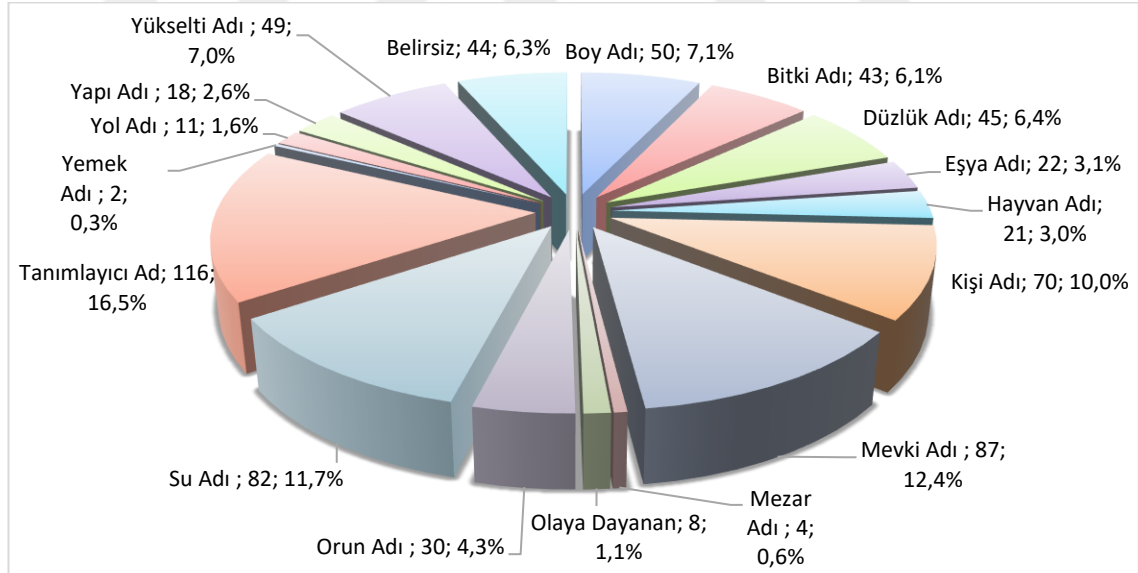
**Grafik 23. Asıl Adın Kaynağına Göre Orun Adlarının Dağılımı**

Orun adlarının kökenlerine göre yapılan incelemesinde 1025 orun adının 231'inin kişi adı kökenli olduğu görülmektedir. Kişi adı kökenli orun adlarından sonra en fazla oran 192 ile boy adı kökenli orun adlarına aittir. Devamında ise orun kökenli orun adları 154 ile, tanımlayıcı ad kökenli orun adları 110 ile en çok paydayı oluşturmuşlardır. Kökenlerine göre dağılımda en az paydayı ise 1 yer adı ile mezar adı

kökenli, 2 yer adı ile yemek adı kökenli, 3 yer adı ile olaya dayanan ve 4 yer adı ile yol adı kökenli orun adları oluşturmaktadır.

**Tablo 24. Asıl Adın Kaynağına Göre Su Adları**

Kaynağına Göre Su Adları	Sayı	Oran
Boy Adı	50	7,1
Bitki Adı	43	6,1
Düzlük Adı	45	6,4
Eşya Adı	22	3,1
Hayvan Adı	21	3,0
Kişi Adı	70	10,0
Mevki Adı	87	12,4
Mezar Adı	4	0,6
Olaya Dayanan	8	1,1
Orun Adı	30	4,3
Su Adı	82	11,7
Tanımlayıcı Ad	116	16,5
Yemek Adı	2	0,3
Yol Adı	11	1,6
Yapı Adı	18	2,6
Yükselti Adı	49	7,0
Belirsiz	44	6,3
Toplam	702	100,0



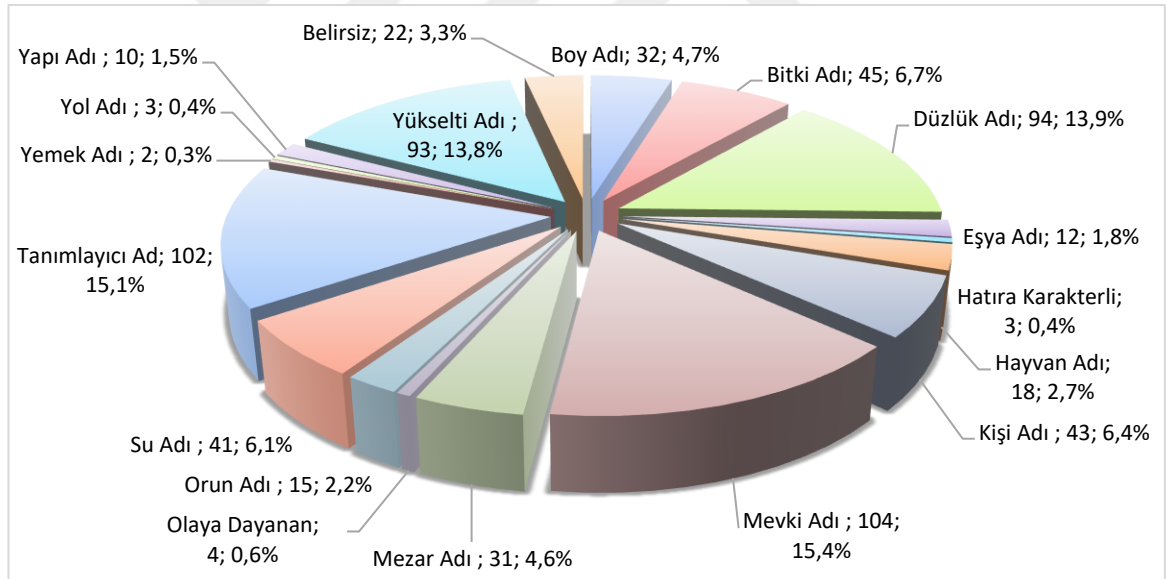
**Grafik 24. Asıl Adın Kaynağına Göre Su Adlarının Dağılımı**

Su adlarının kökenlerine göre yapılan incelemesinde 702 su adının 116'sının tanımlayıcı ad kökenli olduğu görülmektedir. Tanımlayıcı ad kökenli su adlarından sonra en fazla oran 87 ile mevki adı kökenli su adlarına aittir. Devamında ise su adı kökenli su adları 82 ile, kişi adı kökenli su adları 70 ile en çok paydayı oluşturmuşlardır. Kökenlerine göre su adlarının dağılımında hatıra karakterli su adlarına rastlanmamıştır.



**Tablo 25. Asıl Adın Kaynağına Göre Yükselti Adları**

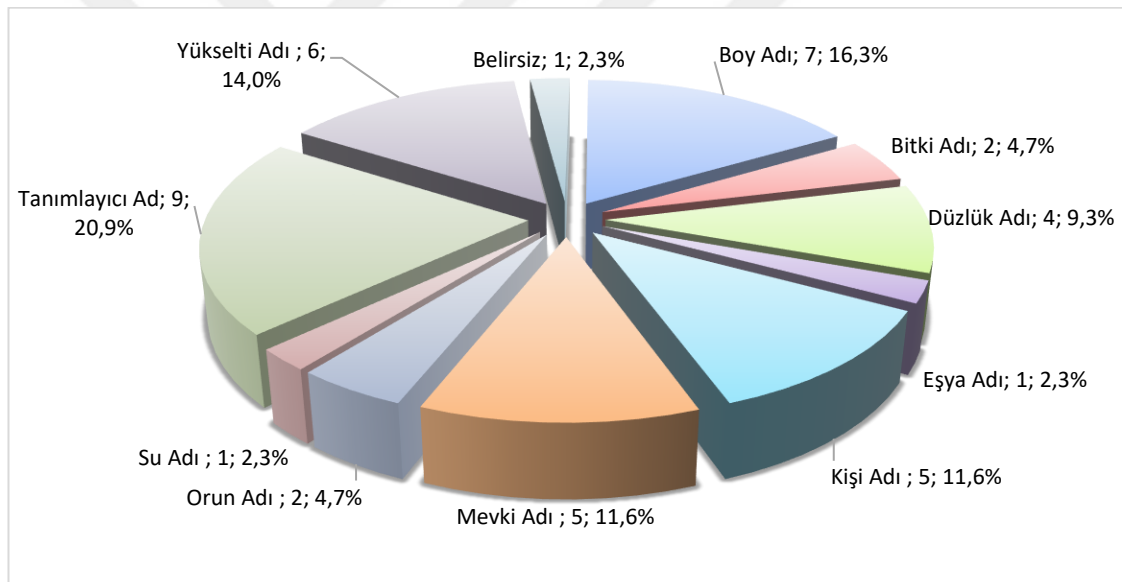
Kaynağına Göre Yükselti Adları	Sayı	Oran
Boy Adı	32	4,7
Bitki Adı	45	6,7
Düzlük Adı	94	13,9
Eşya Adı	12	1,8
Hatıra Karakterli	3	0,4
Hayvan Adı	18	2,7
Kişi Adı	43	6,4
Mevki Adı	104	15,4
Mezar Adı	31	4,6
Olaya Dayanan	4	0,6
Orun Adı	15	2,2
Su Adı	41	6,1
Tanımlayıcı Ad	102	15,1
Yemek Adı	2	0,3
Yol Adı	3	0,4
Yapı Adı	10	1,5
Yükselti Adı	93	13,8
Belirsiz	22	3,3
Toplam	674	100,0

**Grafik 25. Asıl Adın Kaynağına Göre Yükselti Adlarının Dağılımı**

Yükselti adlarının kökenlerine göre yapılan incelemesinde 674 yükselti adının 104'ünün mevki adı kökenli, 102'sinin tanımlayıcı ad kökenli olduğu görülmektedir. Devamında ise düzlük kökenli yükselti adları 94 ile, yükselti kökenli yükselti adları 93 ile en çok paydayı oluşturmuşlardır. Kökenlerine göre dağılımda en az paydayı ise 2 yer adı ile yemek adı kökenli, 3 yer adı ile yol adı kökenli ve hatıra karakterli yükselti adları oluşturmaktadır.

**Tablo 26. Asıl Adın Kaynağına Göre Düzlük Adları**

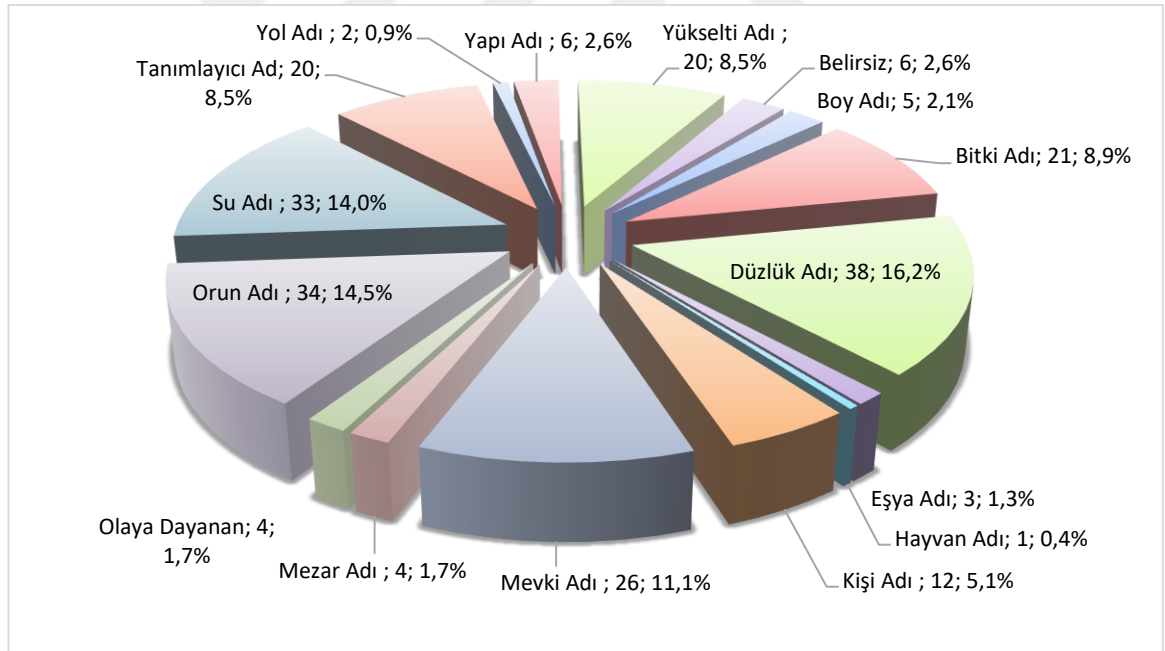
Kaynağına Göre Düzlük Adları	Sayı	Oran
Boy Adı	7	16,3
Bitki Adı	2	4,7
Düzlük Adı	4	9,3
Eşya Adı	1	2,3
Kişi Adı	5	11,6
Mevki Adı	5	11,6
Orun Adı	2	4,7
Su Adı	1	2,3
Tanımlayıcı Ad	9	20,9
Yükselti Adı	6	14,0
Belirsiz	1	2,3
Toplam	43	100,0

**Grafik 26. Asıl Adın Kaynağına Göre Düzlük Adlarının Dağılımı**

Düzlük adlarının kökenlerine göre yapılan incelemesinde toplamda 43 düzlük adının 9'u tanımlayıcı kökenli addan, 7'si boy kökenli addan ve 6'si yükselti kökenli addan, 5'i mevki kökenli ve kişi adı kökenli addan oluşmuştur. Mezar adı kökenli, hatıra karakterli, hayvan adı kökenli, yemek adı kökenli, olaya dayanan, yapı adı kökenli ve yol adı kökenli düzlük adlarına bu incelemede rastlanmamıştır.

**Tablo 27. Asıl Adın Kaynağına Göre Mevki Adları**

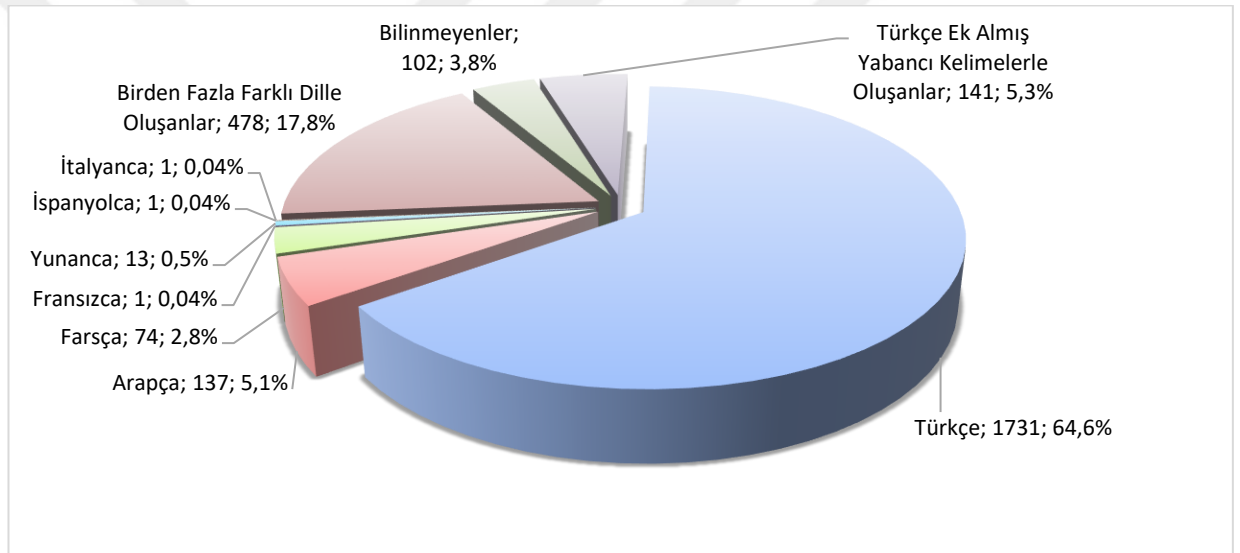
Kaynağına Göre Mevki Adları	Sayı	Oran
Boy Adı	5	2,1
Bitki Adı	21	8,9
Düzlük Adı	38	16,2
Eşya Adı	3	1,3
Hayvan Adı	1	0,4
Kişi Adı	12	5,1
Mevki Adı	26	11,1
Mezar Adı	4	1,7
Olaya Dayanan	4	1,7
Orun Adı	34	14,5
Su Adı	33	14,0
Tanımlayıcı Ad	20	8,5
Yol Adı	2	0,9
Yapı Adı	6	2,6
Yükselti Adı	20	8,5
Belirsiz	6	2,6
Toplam	235	100,0

**Grafik 27. Asıl Adın Kaynağına Göre Mevki Adlarının Dağılımı**

Mevki adlarının kökenlerine göre incelemesinde düzlük adı kökenli 38 mevki adına rastlanmıştır. Orun adı kökenli 34 mevki adı, su adı kökenli 33, mevki adı kökenli 26 mevki adı paydanın çoğunluğunu oluşturmaktadır. Hatıra karakterli ve yemek adı kökenli mevki adlarına ise rastlanmamıştır.

**Tablo 28. Leksik Kökenine Göre Yer Adları**

Leksik Kökenine Göre Yer Adları	Sayı	Oran
Türkçe	1731	64,6
Arapça	137	5,1
Farsça	74	2,8
Fransızca	1	0,04
Yunanca	13	0,5
İspanyolca	1	0,04
İtalyanca	1	0,04
Birden Fazla Farklı Dille Oluşanlar	478	17,8
Bilinmeyenler	102	3,8
Türkçe Ek Almış Yabancı Kelimelerle Oluşanlar	141	5,3
Toplam	2679	100,0

**Grafik 28. Leksik Kökenine Göre Yer Adlarının Dağılımı**

Asıl adın leksik kökenine göre yapılan incelemede asıl adların büyük bir kısmının Türkçe kelimelerden oluştuğu görülmektedir. 1731'inin Türkçe kökenli kelimelerden oluştuğu görülen asıl adların birden fazla dilden oluşmaları arasında da çoğunluk olarak Türkçe kökenli kelimeler mevcuttur. Yer adlarının birden fazla dille oluşmalarına şöyle örnek verilebilir: Arapça-Türkçe, Farsça-Türkçe, Yunanca-Türkçe gibi. Leksik kökeni bilinmeyenler, tek kelimedenden oluşmuş asıl adları ve iki kelimedenden oluşmuş birleşik yapılı asıl adları kapsamaktadır. Birleşik yapılı olanların içerisinde iki kelimedenden biri tespit edilmiş olsa da diğeri tespit edilemediğinden bilinmeyenler başlığı altında alınması uygun görülmüştür.

...

Çalışmada Sinop İli'nin 1/25000 ölçekli topografik haritalarından elde edilen 2679 yer adı yapısal olarak incelenmiş ve belirlenen metotlarla tasnifi yapılmıştır. Yer adlarının 1025'inin orun adı, 702'sinin su adı, 674'ünün yükselti adı, 235'inin mevki adı ve 43'ünün düzlük adı olduğu görülmüş ve şu sonuçlara ulaşılmıştır:

1. Yer adı yalnızca yerleşim yeri adlarını değil coğrafi nesnelere adlarını da kapsamaktadır.

2. Yer adı üç parçadan oluşmaktadır: *Geçici tamamlayıcı, asıl ad, ve coğrafi terim*. Geçici tamamlayıcı ihtiyaç halinde ortaya çıkar ve yer adını daha ayrıntılı bir biçimde başka coğrafi nesnelere yardımıyla bildirilmesini sağlar. Asıl ad ait olduğu dilin kelimeleri, kelime grupları, kısaltmaları veya cümleleriyle oluşabilir. Coğrafi terim ise yer adının en önemli parçası olup coğrafi nesneyi gösterir.

3. Yer adları incelemelerinde yer adının üç parçası da dikkate alınmalıdır. Çünkü yer adı ait oldukları dilin öğelerinden meydana geleceği gibi dil dışı unsurlardan da meydana gelebilmektedir.

4. Coğrafi nesneyi işaret eden coğrafi terimler Türkçede oldukça fazladır. Sinop İli'nin inceleme yapılan alanında 57 farklı coğrafi terimin tespiti yapılmıştır.

5. Yer adları yapısal olarak isim tamlaması biçiminde ve sıfat tamlaması biçiminde olarak karşımıza çıkmaktadır.

6. Yer adları kullanım alanlarının geniş olmasına göre makro ve mikro olarak değerlendirilirler. Makro adlar kullanım alanı geniş olan adlar, mikro adlar ise kullanım alanı dar olan adlardır. Makro adlar kullanılırken asıl ad, yer adını tamamen ifade edecek güç kazanarak coğrafi terimi düşürür. Örneğin, inceleme yaptığımız alanın yer adı *Sinop İli* iken bu ad kullanım alanı genişliği dolayısıyla *il* coğrafi terimini düşürerek yalnızca *Sinop* olarak kullanılabilir. Mikro adlar ise coğrafi terim olmadan kullanıldığında kullanım alanları dar olduğundan anlam karışıklığı meydana gelir. Çakmak Deresi coğrafi terim olmadan kullanıldığında yalnızca Çakmak adı coğrafi bir nesneyi ifade etmez.

7. Makro ve mikro adlarda kullanımdan düşen coğrafi terim bazı kullanımlarda düşmeyerek asıl ad yapılarak bir parçası haline gelir. Kesik yer adları olarak ifade

ettiğimiz bu yer adlarında coğrafi terim anlam yükünü kaybederek asıl ada yapışır ve yeni bir coğrafi terim ortaya çıkar. Kesilme olayına uğrayan ikinci coğrafi terimdir **(Yeni Kent – Yenikent Köyü – Yenikent)**. Yer adlarının farklı yapıları, onların yapı bakımından da basit bir adlandırma ürünü olmadıklarını ve incelenmeleri gerektiğinin göstergesidir.

8. Çalışmamızda diğer nesnelere göre en fazla orana sahip olan orun adları, bir yerleşimin söz konusu olduğu yer adlarıdır. Geçici ve sürekli yerleşmeler olarak iki grupta değerlendirilen orun adlarının çoğunlukla kişi ve boy adlarından oluştuğu tespit edilmiştir. Orun adlarında sıkça rastlanılan boy adlarının belirlenmesi, geçmiş Türk yerleşimleriyle ilgili önemli bağlantılar kurabilmemize fayda sağlamaktadır.

9. İncelemesi yapılan alanda yükselti adları 674 yer adında, düzlük adları ise 43 yer adında karşımıza çıkmaktadır. Bu durum bölgenin coğrafi özelliği hakkında bilgi vermektedir. Yükselti adlarının fazla düzlük adlarının az olması alanın engebeli olduğuna işaretir.

10. Mevki adlarının gösterdiği nesnelere sınırları kesin değildir. Diğer nesnelere gibi kesin bir yeri işaret etmezler. Örneğin bir türbe belli bir yeri ifade ederken türbe adına gelecek olan önü, arkası, yanı vb. coğrafi terimler bir mevki bildirilmiş olur: İncir Altı, Köy Karşısı.

11. Bir bölgenin yer adı tespiti yapılırken yeradbilimin yöntemleri doğrultusunda çalışılmalı ve yeradbilimin ilişkili olduğu tarih, coğrafya, dilbilim, halkbilim, sosyoloji, psikoloji gibi bilim dallarından da faydalanılmalıdır. Bölgenin coğrafi özellikleri, tarihi ve kültürel özelliklerinin bilinmesi yer adlarının tasnifi konusunda büyük önem taşımaktadır.

12. Yer adları değiştirilirken yer adlarının tarihsel süreç içerisinde içinde barındırdığı değerlerin yok edilmemesine dikkat edilmelidir. Yer adlarına bilinçli ya da bilinçsizce müdahaleler yapılabildiğinden yer adları üzerine yapılan çalışmaların artması ve kayıt altına alınmaları konusu önem kazanmaktadır.

13. Yer adı tasnif çalışmaları yapılırken yalnızca asıl adın değerlendirilmesi yerine yer adının bütün parçalarıyla değerlendirilmeye alınması gerekmektedir.

14. Yer adları oluşturulurken büyük oranda Türkçe kelime kullanımı dikkat çekmektedir. Bu kelimeler genellikle günlük dilde kullanılmayan kelimelerdir. Yer adlarında bulunan bu kelimelerin kayıt altına alınması Türkçe kelime varlığının zenginleşmesi açısından da oldukça önemlidir.



## KAYNAKLAR

- ACIPAYAMLI, O. (1992). “Türk Kültüründe ‘Ad Koyma Folkloru’nun Morfolojik ve Fonksiyonel Yönlerden İncelenmesi”, *IV. Milletlerarası Türk Halk Kültürü Kongresi Bildirileri*, C. IV, Ankara.
- AKSAN, D. (1995). *Her Yönüyle Dil (Ana Çizgileriyle Dilbilim)*, Türk Dil Kurumu Yayınları, C. 1, Ankara.
- BAŞOĞLU, B. (1978). *Sinop İli Tarihi*, Ayyıldız Matbaası, Ankara.
- BERBEROĞLU, M. (2010). *Beylikler Döneminde Sinop*, Fırat Üniversitesi Sosyal Bilimler Enstitüsü, (Yayınlanmamış Yüksek Lisans Tezi), Elazığ.
- BOSTANCI, M., DAĞSEVER, V. İ. (2017). “Talat Mümtaz (Yaman) ve Doğruluk Gazetesi’ndeki Kastamonu Tarihine Ait Yazıları (23 Teşrin-i Evvel – 22 Kanun-1 Evvel 1930)”, *Bitlis Eren Üniversitesi Sosyal Bilimler Enstitüsü Dergisi*, Aralık, C. 6, S. 2, ss. 30-55.
- BRAUND, D. (2010). “Myth and Rituel at Sinope: From Diogenes the Cynic to Sanape the Amazon”, *Ancient Civilizations from Scythia to Siberia*, Vol.16, pp.11-23.
- CENBELOĞLU, S., CENBELOĞLU, M. (1972). *Sinop İli Yakın Çevre İncelemeleri*, İl Yayınları, Ankara.
- ÇAĞLAYAN, K.T. (2015). “İngiliz Konsolosluk Belgelerinde Sinop (1841-1842)”, *Karadeniz İncelemeleri Dergisi*, (18): 49-60.
- ÇAKAN, İ. (2005). *Karadeniz Bölgesi*, Eser Ofset Matbaacılık, Samsun.
- ÇAKMAK, A. (2009). *Sinop Kıyı Kentinin Gelişimi*, Yıldız Teknik Üniversitesi Fen Bilimleri Enstitüsü, (Yayınlanmamış Yüksek Lisans Tezi), İstanbul.
- ÇELEBİ, E. (1998). *Evliyâ Çelebi Seyahatnâmesi*, (Hazırlayanlar: Zekeriya Kurşun, Seyit Ali Kahraman, Yücel Dağlı), Yapı Kredi Yayınları, C. 2, İstanbul.
- DARKOT, B. “*Sinop*”, İslam Ansiklopedisi, C. 10.
- DEMİR, C. (2014). “Kastamonu Vilâyeti Salnâmelerine Göre Sinop’un İdari ve Demografik Yapısı (1869-1903)”, *Uluslararası Avrasya Sosyal Bilimler Dergisi*, Aralık, C. 5, S. 17, ss. 45-64.
- DEMİRKAYA ÜSTÜN, F., TULUK, Ö. İ. (2012). “Eflatun’un ‘Kurbanbağ’ı Sinope’den Sinop’a: Kaynaklara Göre Sinop Kentinin Fiziksel Gelişimi”, *Orta Doğu Teknik Üniversitesi Mimarlık Fakültesi Dergisi*, (29:1), ss. 45-68.
- DERELİ, F. (2010). *Sinop Kuzeyin Hırçın Güzeli Sinope*, Sinop.



- DOĞANAY, H. (2003). *Coğrafya 'ya Giriş 1 Genel ve Fizikî Coğrafya*, Erzurum.
- DÖNMEZ, Ş. (2010). “An Overview of the 2nd Millennium BC and Iron Age Cultures of the Province of Sinop in Light of New Research”, *Ancient Civilizations from Scythia to Siberia*, Vol.16, pp. 153-174.
- DURMUŞ, İ. (1993). *İskitler (Sakalar)*, Türk Kültürünü Araştırma Enstitüsü Yayınları:141, Ankara.
- EREN, H. (1999). *Türk Dilinin Etimolojik Sözlüğü*, Bizim Büro Basımevi, Ankara.
- EROĞLU, S., DİRER AKHAN, A.A. (2013). “Seyahatnameler’de Sinop”, *Atatürk Üniversitesi Sosyal Bilimler Enstitüsü Dergisi*, 17(1), ss. 257-272.
- ERÖZ, M. (1984). “Sosyolojik Yönden Türk Yer Adları” *Türk Yer Adları Sempozyumu Bildirileri*, Ankara.
- GABAİN, A. V. (1988) *Eski Türkçenin Grameri*, (çev. Mehmet Akalın), Türk Dil Kurumu Yayınları, Ankara.
- GÖKMENOĞLU, T. (1992). *Turistik Sinop Rehberi*, Usta Matbaası, İstanbul.
- GÖRGÜN, O. (2010). *Okuduklarım, Gördüklerim, Duyduklarımın Sinop*, Sinop Belediyesi Kültür Yayınları, Sinop.
- GÜLDAL, F. (2003). *Fetihten Osmanlılara Kadar Sinop Şehri Tarihi*, Marmara Üniversitesi Türkiyat Araştırmaları Enstitüsü Türk Tarihi Anabilim Dalı, (Yayınlanmamış Yüksek Lisans Tezi), İstanbul.
- GÜLENSOY, T. (1995). *Türkçe Yer Adları Kılavuzu*, Türk Dil Kurumu Yayınları, Bizim Büro Basımevi, Ankara.
- GÜRBÜZ, O. (2000). “Sinop Çevresinde Ekonomik Faaliyetlerin Coğrafi Esasları I”, *Coğrafya Dergisi*, S. 8, İstanbul, ss. 85-128.
- HALAÇOĞLU, Y. (2011). *Anadolu’da Aşiretler, Cemaatler, Oymaklar (1453-1650)*, Togan Yayınevi, İstanbul.
- IŞIKHAN, T. (2008). *Gaziantep Yer Adlarının Halkbilimi Bakımdan Değerlendirilmesi*, (Basılmamış Yüksek Lisans Tezi), Gazi Üniversitesi Sosyal Bilimler Enstitüsü Türk Halkbilimi Anabilim Dalı, Ankara.
- İbn Battûta Tancî, (2000). *İbn Battûta Seyahatnâmesi*, (çev: A. Sait Aykut), Yapı Kredi Yayınları, C. 1, İstanbul.
- İç İşleri Bakanlığı, (1977). *Yeni Tabii Yer Adları 1977*, İller İdaresi Genel Müdürlüğü, Seri: 3, S. 1, Ankara.

- İç İşleri Bakanlığı, (1977). *Türkiye Mülkî İdare Bölümleri-Belediyeler Köyler, İller İdaresi Genel Müdürlüğü, Seri: 2, S. 5, Ankara, ss. 699-714.*
- İç İşleri Bakanlığı, (1982). *Köylerimiz 1981, İller İdaresi Genel Müdürlüğü, Yenigün Matbaası, Ankara.*
- İl Kültür Müdürlüğü, (1992). *Her Yönüyle Sinop, Sinop Valiliği Yayınları:10, Sinop.*
- İZBIRAK, R. (1986). *Coğrafya Terimleri Sözlüğü (Almanca-Fransızca-İngilizce Karşılıkları Eski ve Yeni Şekilleriyle -İndeksli-), Millî Eğitim Basımevi, İstanbul.*
- KADMON, N. (2000). *Toponymy The Lore, Laws and Language of Geographical Names, Newyork.*
- KANAR, M. (2007). *Türkçe-Farsça Sözlük, Bayrak Yayıncılık, İstanbul.*
- KARPUZ, H. Ö., Kurgun, L. (2003). “Sivas İli Orun (Yerleşim Yeri) Adları Üzerine Bir İnceleme”, *Cumhuriyetin 80. Yılında Sivas Sempozyumu Bildirileri, Sivas, ss. 575-576.*
- KAYA, M., YILMAZ, C. (2017). “(Yaşlı, Mutlu, Huzurlu İl) Sinop’un Nüfus Özellikleri”, *Doğu Coğrafya Dergisi, Temmuz, S. 38, Samsun, ss. 137-160.*
- KOÇAK, K. (2015). “Kuzey Kafkasya ve Kuzey Karadeniz’deki İskit Kurganlarının Ortaya Çıkışı”, *Karadeniz Uluslararası Bilimsel Dergi, C. 1, S. 25, ss. 66-78.*
- KOÇAK, Ö. (1993). *Eskiçağ Tarihinde Sinope Başlangıçtan M.S. 395 Yılına Kadar, İstanbul Üniversitesi Sosyal Bilimler Enstitüsü Eskiçağ Tarihi Anabilim Dalı, (Yayınlanmamış Yüksek Lisans Tezi), İstanbul.*
- KURGUN, L. (2002). *Denizli İli Yer Adları, (Basılmamış Doktora Tezi), Pamukkale Üniversitesi Sosyal Bilimler Enstitüsü Türk Dili ve Edebiyatı Anabilim Dalı, Denizli.*
- KURGUN, L. (2011). “Özel Adlar ve Sözlük Birimleri Üzerine”, *Türk Dünyası İncelemeleri Dergisi, İzmir, ss. 293-307.*
- KURGUN, L. (2004). “Yer Adının Yapısı Hakkında”, *Araştırmalar -İnsan Bilimleri Araştırmaları- Dergisi, S. 11, Isparta, ss. 145-150.*
- KURGUN, L. (2005). “Türkçe Yer Adlarının Kullanımı ve Yazılışı”, *Karaman Dil-Kültür ve Sanat Dergisi, Ankara, ss. 287-291*
- KURGUN, L. (2007). “Türk Yer Adlarının Sistematiği”, *Uluslararası Türklük Bilgisi Sempozyumu, Erzurum, ss. 735-738.*
- KURGUN, L. (2009). “Yer Adlarının Sınıflandırılmasında Aktarma Adlar, Tanımlayıcı Adlar Meselesi”, *Modern Türklük Araştırmaları Dergisi, C. 6, S. 1, Ankara, ss. 74-80.;*

- KURGUN, L. (2010). “Özel Ad-Cins Ad Hakkında”, *Modern Türklük Araştırmaları Dergisi*, C. 7, S. 2, Ankara, ss. 102-110.
- Kültür Müdürlüğü, (1991). *Tarihte Sinop'ta Yetişenler*, Sinop Valiliği Yayınları:8, Sinop.
- LİDDEHELL, H. G., SCOTT, R., (18839). *Greek-English Lexicon*, Oxford.
- MEMİŞ, E. (1987). *İskit'lerin Tarihi*, Selçuk Üniversitesi Yayınları, Konya.
- Milliyet, (1993). *Almanca / Türkçe Büyük Sözlük*, İstanbul 1990, ss. 292-384.
- MUTÇALI, S. (2007). *Arapça - Türkçe Türkçe - Arapça Sözlük (Alfabetik)*, Dağarcık Yayınları, İstanbul.
- ÖNDER, M. (1997). *Şehirden Şehire Anadolu*, Türkiye İş Bankası Kültür Yayınları, İstanbul.
- ÖNEN, Y., ŞANBEY, C. Z. (1993). *Almanca-Türkçe Sözlük*, (Baskıya hazırlayan: Vural Ülkü), C. 1, Ankara.
- ÖNGÖR, S. (1962). *Coğrafya Sözlüğü*, Millî Eğitim Basımevi, İstanbul.
- ÖRNEK S. V., (1975). “Türk Folklorunda Ad Seçme ve Ad Koyma”, *Boğaziçi Üniversitesi Halkbilimi Yıllığı*, İstanbul.
- ÖZ, M. (2009). “Sinop”, *İslam Ansiklopedisi*, C. 37, ss. 252-256.
- ÖZDEMİR, C. (2007). *Sinop'un Toplumsal Yapısı*, İnönü Üniversitesi Sosyal Bilimler Enstitüsü, (Yayınlanmamış Yüksek Lisans Tezi), Malatya.
- PEACOCK, A. (2010). “Sinop: A Frontier City in Seljuq and Mongol Anatolia”, *Ancient Civilizations from Scythia to Siberia*, Vol.16, pp. 103-124.
- RAMSAY, W. M. (1960). *Anadolu'nun Tarihi Coğrafyası*, (Çev: Mihri Pektaş), Milli Eğitim Basımevi, İstanbul.
- REDFORD, Scott. (1993). “The Seljuqs of Rum and the Antique”, *Essay in Honor of Oleg Grabar*, Brill, Vol.10, pp. 148-156.
- REDFORD, Scott. (2010). “Sinop in the Summer of 1215: The Beginning of Anatolian Seljuk Architecture”, *Ancient Civilizations from Scythia to Siberia*, Brill, Vol.16, pp. 125-149.
- REDHOUSE, (1997). *İngilizce-Türkçe Sözlük*, İstanbul.

- ROBINSON, D.M. (1906). "Ancient Sinope: First Part", *The American Journal of Philology*, Vol.27, No.2, pp. 125-153.
- SANIR, F. (2000). *Coğrafya Terimleri Sözlüğü*, Gazi Kitabevi, Ankara.
- Sinop İli 1/25000 Ölçekli Topografik Haritaları* (20 parça), T. C. Harita Genel Komutanlığı.
- Sinop İl Turizm Müdürlüğü (1995). *Sinop İl Turizm Envanteri*, Sinop Valiliği, Sinop.
- Sinop Valiliği, (1973). *Sinop 1973 İl Yıllığı*, Önder Matbaa, Ankara.
- Sinop Valiliği İl Özel İdaresi, (2012). *Türkiye'nin En Kuzey Ucundaki Cennet Sinop*, Sinop İl Özel İdaresi Yayınları, Temmuz, Sinop.
- SOLAK, E. (2017). *Candaroğulları Beyliği Döneminde Sinop*, Sinop Üniversitesi Sosyal Bilimler Enstitüsü Tarih Anabilim Dalı, (Yayınlanmamış Yüksek Lisans Tezi), Sinop.
- Son Teşkilât-ı Mülkiyye'de Köylerimizin Adları*, (1928), ss. 961-970.
- SÜMER, F. (1972). *Oğuzlar (Türkmenler) Tarihleri-Boy Teşkilâtı-Destanları*, Ankara Üniversitesi Dil ve Tarih-Coğrafya Fakültesi Yayınları:170, Ankara.
- STEINGASS, F. J., (1963). *Persian-English Dictionary*, Londra.
- STRABON, (2000). *Antik Anadolu Coğrafyası*, (Geographika: Kitap XII-XIII-XIV), Çeviren: Prof. Dr. Adnan Pekman, Arkeoloji ve Sanat Yayınları.
- TAN, N. (1984). "Türkiye'de Yer Adları Verilirken veya Değiştirilirken Neler Esas Alınmalıdır?", *Türk Yer Adları Sempozyumu Bildirileri*, Ankara 1984, ss. 279-283.
- TANKUT, H. R. (1936). *Güneş-Dil Teorisine Göre Toponomik Tetkikler*, Devlet Basımevi, İstanbul.
- TIRIL, A. (2010). *Cumhuriyet Döneminde Sinop (1923-1950)*, Dokuz Eylül Üniversitesi Sosyal Bilimler Enstitüsü Tarih Anabilim Dalı, (Yayınlanmamış Yüksek Lisans Tezi), İzmir.
- TUĞLACI, P. (2006). *Büyük Türkçe-Fransızca Sözlük*, İstanbul, ss. 15-363.
- TÜRK DİL KURUMU, (2005). *Türkçe Sözlük*, Ankara.
- TÜRK DİL KURUMU, (1993). *Derleme Sözlüğü*, Ankara.

*Türk Yer Adları Sempozyumu Bildirileri*, (1984). Mifad Yayınları, Başbakanlık Basımevi, 11-13 Eylül, Ankara.

TÜRKAY, C. (2012). *Başbakanlık Arşivi Belgelerine Göre Osmanlı İmparatorluğu'nda Oymak, Aşiret ve Cemaatlar*, İşaret Yayınları, İstanbul.

Türkiye İstatistik Kurumu, (2011). *Seçilmiş Göstergelerle Sinop*, Ankara.

UÇ, T. (1978). “Düşüm (Elleipsis) Olayı ve Türkçedeki Kimi Örnekler”, *Ömer Asım Aksoy Armağanı*, Türk Dil Kurumu Yayınları, Ankara, ss. 259-272.

UZUN, A. (1998). “Sinop İlinin Bazı Doğal Turistik Çekicilikleri”, *On Dokuz Mayıs Üniversitesi Eğitim Fakültesi Dergisi*, C.11, S.1, Samsun, ss. 4-13.

ÜNAL, M. A. (2014). *Osmanlı Devrinde Sinop (XV. Yüzyıldan XVIII. Yüzyıla Sinop Kazâsı)*, Atatürk Kültür, Dil ve Tarih Yüksek Kurumu Türk Tarihi Kurumu Yayınları, S.10, Ankara.

YILDIZ, S. (2000). *Sinop ve Çevresinin Bitki Örtüsü*, İstanbul Üniversitesi Sosyal Bilimler Enstitüsü Türkiye Coğrafyası Bilim Dalı, (Yayınlanmamış Yüksek Lisans Tezi), İstanbul.

[www.tuik.gov.tr/](http://www.tuik.gov.tr/) (E.T: 30.11.2018)

[www.erfelek.bel.tr/](http://www.erfelek.bel.tr/) (E.T: 30.11.2018)

[www.sinopkulturturizm.gov.tr/](http://www.sinopkulturturizm.gov.tr/) (E.T: 30.11.2018)

[www.sinop.gov.tr/](http://www.sinop.gov.tr/) (E.T: 28.11.2018)

[www.britannica.com](http://www.britannica.com) (E.T: 10.02.2019)

### Görülen Kaynaklar

AKSAN, D. (1973-1974). “Anadolu Yer Adları Üzerine En Yeni Araştırmalar”, *TDAY Belleten*, C.21, Ankara, ss. 185-193.

BAŞKAN, Ö. (1970). “Türkiye Köy Adları Üzerine Bir Deneme”, *TDAY Belleten*, Ankara, ss. 237-251.

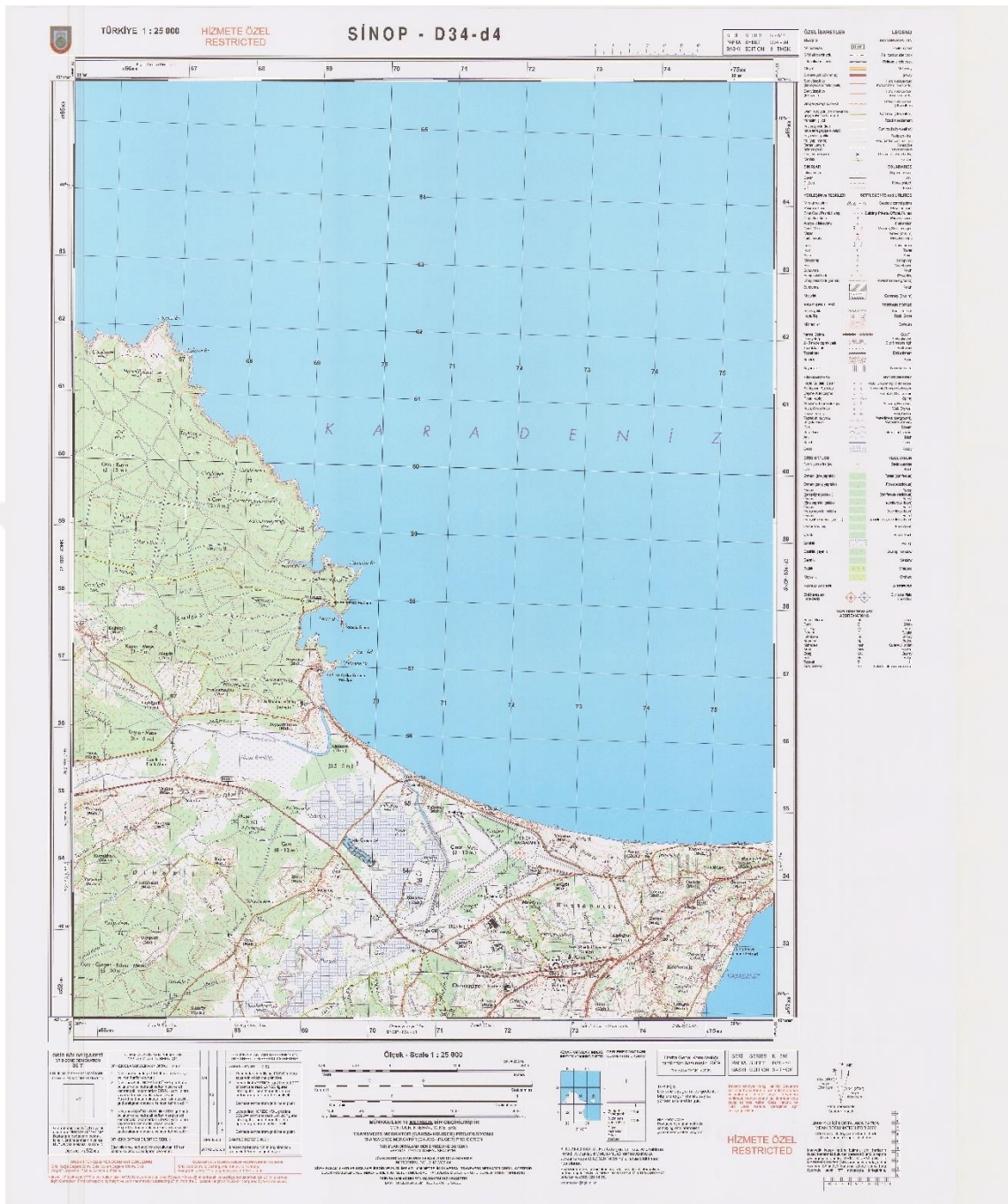
BİLGİÇ, E. (1946). “Anadolu'nun İlk Yazılı Kaynaklarındaki Yer Adları ve Yerlerinin Tayini Üzerine İncelemeler”, *Türk Tarih Kurumu, Belleten*, C.10, S.39, Ankara, ss. 381-423.

EREN, H. (1950). “Türk Yer Adları Hakkında Araştırmalar-Ören”, *Türk Dili ve Edebiyatı Hakkında Araştırmalar*, ss. 39-43.

EREN, H. (1965). “Türk Yer Adları-Sökü”, *TDAY Belleten*, Ankara, 1965, ss. 149-153.

- EREN, H. (1965). “Yer Adlarımızın Dili”, *TDAY Belleten*, Ankara, ss. 155-165
- KARPUZ, H. Ö., KURGUN, L. (2000). “Organ Adlarından Oluşan Yer Adları”, *Ana Dili Dergisi*, S. 19, ss. 17-26.
- KORKMAZ, Z. (1971). “Anadolu Ağızlarının Etnik Yapı ile İlişkisi Sorunu”, *TDAY Belleten*, Ankara, ss. 21-32.
- KURGUN, L. (2005). “Burdur İli Orun (Yerleşim Yeri) Adlarında Oğuz İzleri”, *I. Burdur Sempozyumu Bildirileri*, C. 1, Burdur, ss. 261-266.
- KURGUN, L. (2006). “Denizli İlinde Boy Adlarından Kaynaklanan Orun Adları”, *Türk Kültürü ve Hacı Bektaş Velî Araştırma Dergisi*, Ankara, ss. 33-42.
- KURGUN, L. (2003). “Nesnelerine ve Kökenlerine Göre Acıpayam İlçesi Yer Adları”, *I. Acıpayam Sempozyumu Bildirileri*, Denizli, ss. 382-407.
- KURGUN, L. (2006). “Buldan Yöresi Yer Adları”, *Buldan Sempozyumu Bildirileri*, C. 1, Denizli, ss. 153-160.
- PARLAK KALKAN, G. (2014). *Gaziantep İli Yer Adları Üzerine Bir İnceleme*, Fırat Üniversitesi Sosyal Bilimler Enstitüsü Türk Dili ve Edebiyatı Anabilim Dalı, (Basılmamış Doktora Tezi), Elazığ.
- PİLANCI, H. (1996). *Anadolu'daki Türkçe Yer Adları*, Erciyes Üniversitesi Sosyal Bilimler Enstitüsü Türk Dili ve Edebiyatı Anabilim Dalı, (Basılmamış Doktora Tezi), Kayseri.
- TELLİOĞLU, İ. (2005). “Doğu Karadeniz Bölgesinin Bugünkü Etnik Yapısına Tesir Eden Göçler”, *Karadeniz Araştırmaları Dergisi*, S. 5, Çorum, ss. 1-10.
- TUNÇEL, H. (2000). “Türkiye’de İsmi Değiştirilen Köyler”, *Fırat Üniversitesi Sosyal Bilimler Dergisi*, C. 10, S. 2, Elazığ, ss. 23-34.

## EKLER

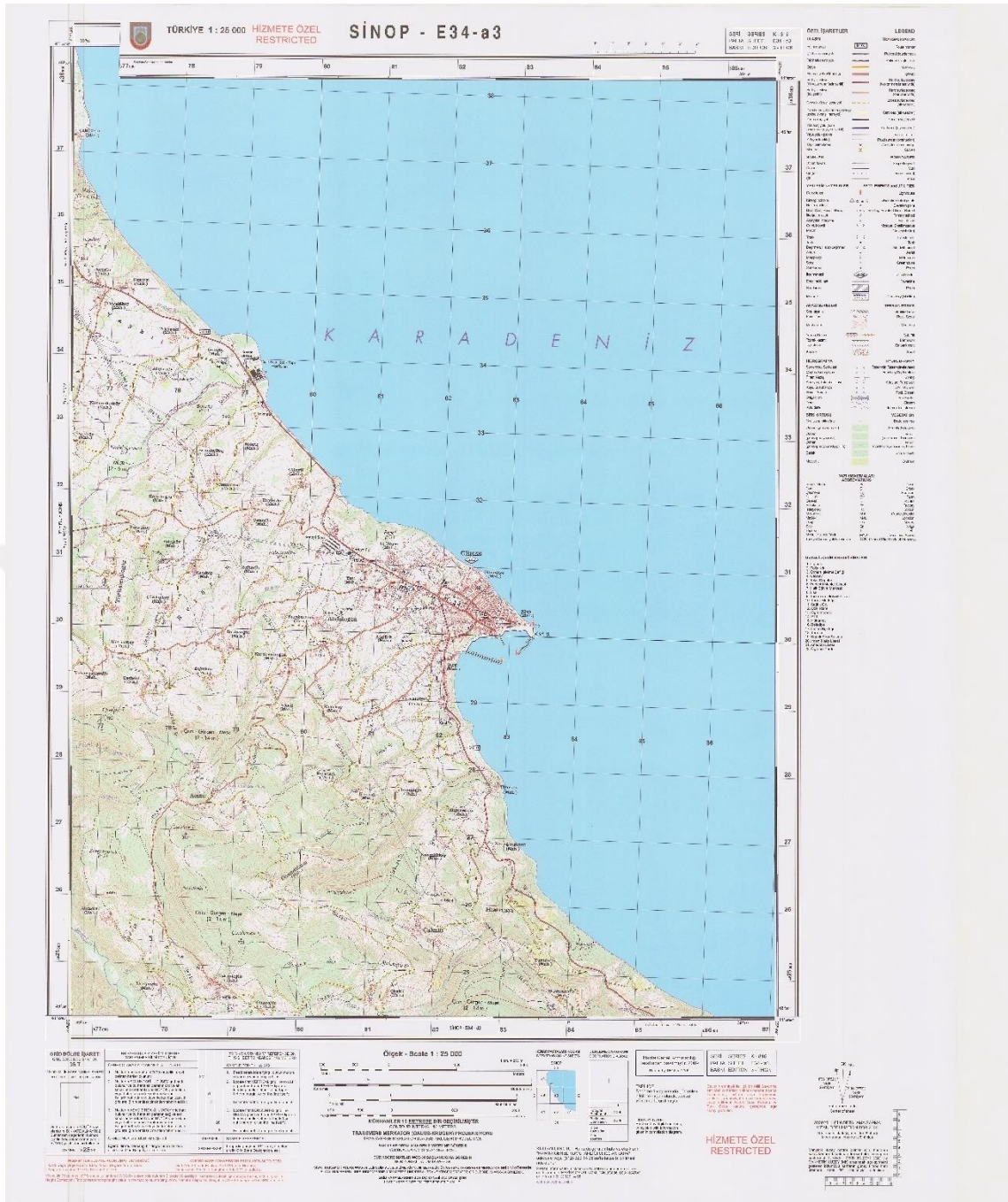


EK 1. 1/25000 ölçekli topografik haritalardan pafta örnekleri: D34-d4 paftası



EK 2. 1/25000 ölçekli topografik haritalardan pafta örnekleri: E33-b3 paftası





EK 3. 1/25000 ölçekli topografik haritalardan pafta örnekleri: E34-a3 paftası

## ÖZ GEÇMİŞ

**Adı Soyadı: Beste YILMAZ**

**Doğum Yeri: Sinop**

**Doğum Tarihi: 26.10.1992**

**E-Posta: beste.mdb@gmail.com**

### EĞİTİM BİLGİLERİ

**Lise: Sinop Lisesi**

**Lisans: Pamukkale Üniversitesi Fen – Edebiyat Fakültesi Türk Dili ve Edebiyatı Bölümü**

**Yüksek Lisans: Pamukkale Üniversitesi, Türk Dili ve Edebiyatı Bölümü, Yeni Türk Dili Bilim Dalı**

**Doktora:**

**Yabancı Dil ve Düzeyi: İngilizce, Orta Seviye**

### İŞ DENEYİMİ:

**ARAŞTIRMA ALANLARI: Yeni Türk Dili**

**TEZDEN ÜRETİLEN TEBLİĞ VE YAYINLAR:**