



T.C.
PAMUKKALE ÜNİVERSİTESİ
ARKEOLOJİ ENSTİTÜSÜ



Yüksek Lisans Tezi
Arkeoloji Ana Bilim Dalı
Klasik Arkeoloji Yüksek Lisans Programı

AFYONKARAHİSAR YÜZEY ARAŞTIRMALARI IŞIĞINDA
İÇBATI ANADOLU'DA DEMİR ÇAĞI SERAMİĞİ

Pınar KIZILTEPE BİLGİN

MAYIS 2018
DENİZLİ

**T.C.
PAMUKKALE ÜNİVERSİTESİ
ARKEOLOJİ ENSTİTÜSÜ**

**Yüksek Lisans Tezi
Arkeoloji Ana Bilim Dalı
Klasik Arkeoloji Yüksek Lisans Programı**

**AFYONKARAHİSAR İLİ YÜZEY ARAŞTIRMALARI IŞIĞINDA
İÇBATI ANADOLU'DA DEMİR ÇAĞI SERAMİĞİ**

Pınar KIZILTEPE BİLGİN

**Danışman
Dr. Öğr. Üyesi Erim KONAKÇI**

**Mayıs 2018
DENİZLİ**

YÜKSEK LİSANS TEZİ ONAY FORMU

Klasik Arkeoloji Anabilim Dalı öğrencisi Pınar KIZILTEPE BİLGİN tarafından Dr. Öğr. Üyesi Erim KONAKÇI yönetiminde hazırlanan “Afyonkarahisar Yüzey Araştırmaları Işığında İçbatı Anadolu’da Demir Çağı” başlıklı tez aşağıdaki jüri üyeleri tarafından 15/05/2018 tarihinde yapılan tez savunma sınavında başarılı bulunmuş ve Yüksek Lisans Tezi olarak kabul edilmiştir.

Jüri Başkanı

Dr. Öğr. Üyesi Erim KONAKÇI

(Danışman)




Jüri Üyesi

Prof. Dr. Özdemir KOÇAK



Jüri Üyesi

Doç. Dr. Bahadır DUMAN




Pamukkale Üniversitesi Arkeoloji Enstitüsü Yönetim Kurulu'nun 28.05.2018 tarih ve 13/4.... sayılı kararıyla onaylanmıştır.

Müdür

Prof. Dr. Celal ŞİMŞEK



Bu tezin tasarımı, hazırlanması, yürütülmesi, arařtırmalarının yapılması ve bulgularının analizlerinde bilimsel etięe ve akademik kurallara özenle riayet edildiđini; bu çalıřmanın doğrudan birincil ürünü olmayan bulguların, verilerin ve materyallerin bilimsel etięe uygun olarak kaynak gösterildiđini ve altına yapılan çalıřmalara atıfta bulunulduđunu beyan ederim.



İmza

Pınar KIZILTEPE BİLGİN

ÖNSÖZ

Afyonkarahisar ve çevresinde Demir Çağı'na ilişkin arkeolojik çalışmaların sınırlı sayıda ve bu döneme ait tarihlendirmelerde çeşitli problemlerin olması bu çalışmanın ortaya çıkmasındaki en önemli sebeplerden biridir. Bu kapsamda, Afyonkarahisar yüzey araştırmalarında tespit edilen Demir Çağı'na ait yerleşmeler ile bu yerleşmelerde bulunan seramik buluntular incelenmiştir. Ayrıca konuyu desteklemek için Afyonkarahisar Müzesi'nde bulunan ve araştırma bölgesi sınırları içinde ortaya çıkarılan tam kaplar da değerlendirilmiştir. Bu amaç doğrultusunda ortaya çıkan tez çalışmasının hazırlanması safhasında, bilimsel anlamda her türlü desteği sağlayan ve beni yönlendiren, tez hocam Dr. Öğr. Üyesi Erim KONAKÇI'ya teşekkürlerimi ve minnettarlığımı sunarım. Ayrıca Afyonkarahisar yüzey araştırmaları başkanı Prof. Dr. Özdemir KOÇAK'a, tez çalışmasında değerlendirilen, arkeolojik verilerin kullanılmasını izin verdiği için çok teşekkür ederek bu konudaki minnettarlığımı da dile getirmek isterim. Konu üzerine bilgi ve görüşleri ile katkı sağlayan Doç. Dr. Bahadır DUMAN ve Dr. Öğr. Gör. Umay OĞUZHANOĞLU AKAY'a da ayrıca teşekkür ederim.

Tez çalışmaları sırasında yardımlarını esirgemeyen değerli arkadaşlarım Arkeolog Kübra ÇALIŞIR ve Arkeolog Eylem ÖZDEMİR'i de burada anarak teşekkür etmek isterim.

2013 SOBE 004 numaralı, "Afyonkarahisar İli Yüzey Araştırmaları Işığında İçbatı Anadolu'da Demir Çağı Seramiği" başlıklı yüksek lisans tezi, Pamukkale Üniversitesi Bilimsel Araştırma Projeleri Birimi tarafından desteklenmiştir. Bilimsel Araştırma Projeleri Koordinasyon Birimi'ne teşekkür ederim.

Bu çalışmada kullanılan haritalar, yerleşim tabloları, yerleşmelerin arazi fotoğrafları için Afyonkarahisar yüzey araştırmaları başkanlığının arşivi kullanılmıştır. Haritaların tez konusuyla ilgili bölümün güncellenmesi ile çalışmada kullanılan seramiklerin çizimi yazarın kendisine aittir.

Tez kapsamında Afyonkarahisar Müzesi'nde yer alan eserleri incelememe ve kullanmama izin veren Müze Müdürü Mevlüt ÜYÜMEZ'e, çalışmalar sırasında yardımlarını esirgemeyen Arkeolog Ahmet İLASLI ile geçtiğimiz yıllarda sonsuzluğa uğurladığımız Arkeolog Özkan ARSLAN' a da teşekkürlerimi sunarım.

Son olarak tez süreci boyunca her konuda desteđini esirgemeyen sevgili eřim Dr. Öğr. Gör. Mustafa BİLGİN ile eğitim hayatım boyunca her zaman maddi ve manevi olarak yanımda olan ve desteklerini hiç bir zaman eksik etmeyen sevgili aileme de teşekkürü bir borç bilirim.

Pınar Kızıltepe BİLGİN
Denizli, 2018



ÖZET

AFYONKARAHİSAR İLİ YÜZEY ARAŞTIRMALARI IŞIĞINDA İÇBATI ANADOLU'DA DEMİR ÇAĞI SERAMİĞİ

Kızıltepe Bilgin, Pınar

Yüksek Lisans Tezi/

Arkeoloji ABD

Klasik Arkeoloji Yüksek Lisans Programı

Tez Yöneticisi: Dr. Öğr. Üyesi Erim Konakçı

Mayıs 2018, 299 Sayfa

Bu çalışmada, Afyonkarahisar Müzesi'nde yer alan eserler ve Afyonkarahisar yüzey araştırmalarında tespit edilen Demir Çağı'na ait yerleşmeler ile bu yerleşmelerde tespit edilen seramik buluntular değerlendirilmiştir. Demir Çağı'yla ilgili olarak, Phrygia Bölgesi'nin merkezinde bulunan bu coğrafyada, bugüne kadar kapsamlı bir çalışmanın yapılmamış olması, bölge için en önemli sorunların başında gelmektedir. Bu bağlamda, özellikle Demir Çağı'na ait yerleşim modellerinin nasıl biçimlendiği, tespit edilen seramiklerin, form repertuarı ile bunların bezeme anlayışları ve mal grupları incelenmiştir. 2002 yılında başlatılarak, 16 araştırma sezonu boyunca günümüze kadar devam eden yüzey araştırmaları sırasında, Demir Çağı seramiklerinin tespit edildiği yerleşimler arasında; Bolvadin, Sultandağı, Çobanlar, Bayat, Emirdağ, Sinanpaşa, Sandıklı, Hocalar, Şuhut, Kızılören, Sivash, Dinar ve Dazkırı ilçeleri yer almaktadır. Söz konusu yerleşimlerde tespit edilen Demir Çağ seramikleri arasında gri seramik, kırmızı ve kahverengi seramik, açık zemin üzerine boyalı seramik, kırmızı üzerine siyah boyalı (Black on red) seramik, bikrom seramik, Lidya seramiği, Akhaemenid seramik ve Orientalizan seramik yer alır.

Anahtar Kelimeler: Afyonkarahisar, Demir Çağ, Yerleşim Modelleri, Seramik

ABSTRACT

IRON AGE POTTERY IN INNER WESTERN ANATOLIA IN THE LIGHT OF AFYONKARAHISAR PROVINCIAL SURFACE SURVEYS

Kızıltepe Bilgin, Pınar
Master Thesis
Archaeology Department
Classical Archeology Master Programme
Adviser of Thesis: Asst. Prof. Dr. Erim Konakçı

In this study, the artefacts found in Afyonkarahisar Museum and the settlements belonging to Iron Age determined in Afyon surface surveys and the pottery finds found in these settlements were evaluated. Regarding the Iron Age, the most important problem for the region is the lack of comprehensive work in this geography located at the center of the Phrygia Region. In this context, especially the formation patterns of the Iron Age pottery, the form repertory and their grouping concepts and commodity groups were investigated. Among the settlements where the Iron Age pottery were discovered during the surface researches which were started in 2002 and continued until the end of the day, during the 16 research seasons; Bolvadin, Sultandağı, Çobanlar, Bayat, Emirdag, Sinanpaşa, Sandıklı, Hocalar, Şuhut, Kızılören, Sivashı, Dinar and Dazkırı are the districts. The Iron Age pottery found in the settlements include gray pottery, red and brown pottery, painted on open floor pottery, black on red pottery, bichrome pottery, Lydian pottery, Achaemenid pottery and Orientalising pottery.

Keywords: Afyonkarahisar, Iron Age, Settlement Models, Pottery

İÇİNDEKİLER

| | |
|----------------------------|-----|
| ÖNSÖZ | i |
| ÖZET | iii |
| ABSTRACT | iv |
| İÇİNDEKİLER..... | v |
| GİRİŞ | 1 |
| Amaç, Kapsam, Yöntem | 2 |

BİRİNCİ BÖLÜM

AFYONKARAHİSAR'IN COĞRAFI ÖZELLİKLERİ VE TARİHİ COĞRAFYASI

| | |
|--|----|
| 1.1. Coğrafi Özellikler | 4 |
| 1.1.1. Jeolojik ve JeomorfolojikYapı | 4 |
| 1.1.2. Göller ve Akarsular | 9 |
| 1.1.3. Flora ve Fauna | 11 |
| 1.2. Tarihi Coğrafya | 13 |

İKİNCİ BÖLÜM

AFYONKARAHİSAR VE ÇEVRESİ DEMİR ÇAĞI YERLEŞMELERİ

| | |
|--|----|
| 2.1. Bolvadin İlçesi Yerleşimleri | 21 |
| 2.1.1. Aslan Tepesi (301.02) | 21 |
| 2.1.2. Sinneli Mevki (301.03)..... | 21 |
| 2.1.3. Çataltepe Höyük (301.05) | 21 |
| 2.1.4. Karakaya Höyük (301.06) | 22 |
| 2.1.5. Ortakarabağ Mezarlığı (301.11) | 22 |
| 2.1.6. Yenikuyu Höyüğü (301.12) | 22 |
| 2.1.7. Tepetarla Höyüğü (301.22)..... | 23 |
| 2.1.8. Seki Tarla Höyüğü (301.25) | 23 |
| 2.1.9. Tümbet Tepe Höyüğü (301.27)..... | 23 |
| 2.2. Sultandağı İlçesi Yerleşmeleri | 23 |
| 2.2.1. DeresineK-Yakasin Kocaoğuz (303.01) | 23 |
| 2.3. Çobanlar İlçesi Yerleşmeleri | 24 |
| 2.3.1. Baldanlar Höyüğü (305.02) | 24 |
| 2.3.2. Pirenlik Höyüğü (Kamışlı) (305.05) | 24 |
| 2.3.3. Aşağı Mahallenin Kale (305.06) | 24 |
| 2.4. Bayat İlçesi Yerleşmeleri | 25 |
| 2.4.1. Köy Kalesi Höyüğü (306.01) | 25 |
| 2.4.2. Asarcık Höyük (306.04) | 25 |
| 2.4.3. Muratkoru Höyük (306.18) | 25 |
| 2.5. Emirdağ İlçesi Yerleşmeleri | 26 |
| 2.5.1. Çekirgeli Höyük (304.02) | 26 |
| 2.5.2. Tepeköy Höyük (304.04) | 26 |
| 2.5.3. Öteyüz Mevkii (304.09) | 26 |

| | |
|--|-----------|
| 2.5.4. Taşkuyu Höyük (304.12) | 27 |
| 2.5.5. Ortaören Höyük (304.13) | 27 |
| 2.5.6. Tuzlubayır (304.14) | 27 |
| 2.5.7. Bağlıca Höyük (304.16) | 28 |
| 2.5.8. Sıram-Topraktepe Höyük (304.21) | 28 |
| 2.5.9. Küçük Güller Höyük (304.22) | 28 |
| 2.5.10. Büyük Güller Höyük (304.23) | 28 |
| 2.5.11. Kömürcü Höyük (304.24) | 29 |
| 2.5.12. Salihler Höyük (304.28) | 29 |
| 2.5.13. Karatepe Höyük (304.31) | 29 |
| 2.5.14. İnli Höyük (304.33) | 30 |
| 2.5.15. Büyük Höyük (Cinli Höyük) (304.35) | 30 |
| 2.6. Sinanpaşa İlçesi Yerleşmeleri | 30 |
| 2.6.1. Eyice Höyük (308.01) | 30 |
| 2.6.2. Üyüktepe (Yıldırımkehal) (308.04) | 31 |
| 2.6.3. Akdeğirmen Üyük (308.08) | 31 |
| 2.6.4. Asar (Çayhisar) Kale (308.09) | 31 |
| 2.6.5. Ayvatlı Höyüğü (308.11) | 32 |
| 2.6.6. Ayvatlı Mezarlık (308.12) | 32 |
| 2.6.7. Taşoluk Höyük (308.17) | 32 |
| 2.6.8. Halaköy Höyük (308.19) | 33 |
| 2.6.9. Küçükhöyük (308.20) | 33 |
| 2.7. Sandıklı İlçesi Yerleşmeleri | 33 |
| 2.7.1. İncesırım Höyük (309.09) | 33 |
| 2.7.2. Bulucu Höyük (309.10) | 34 |
| 2.7.3. Menteş Üyük (309.13) | 34 |
| 2.7.4. Kızık Ören Mevkii (309.19) | 35 |
| 2.8. Hocalar İlçesi Yerleşmeleri | 35 |
| 2.8.1. Yeşilhisar Üyük (310.01) | 35 |
| 2.8.2. Kozluca Üyük (310.03) | 35 |
| 2.9. Şuhut İlçesi Yerleşmeleri | 36 |
| 2.9.1. Hisar Höyük (311.01) | 36 |
| 2.9.2. Çukurçayır Höyük (311.02) | 36 |
| 2.9.3. Üçin Höyük (311.04) | 36 |
| 2.9.4. Ören Önü Höyük (311.09) | 37 |
| 2.9.5. Hüyük Dibi (311.11) | 37 |
| 2.9.6. Efeköy Höyük (311.16) | 37 |
| 2.9.7. Çatalhöyük (311.18) | 38 |
| 2.9.8. Köyönü Höyük (311.20) | 38 |
| 2.9.9. Uzunpınar Kale Mevkii (311.21) | 38 |
| 2.9.10. Pınarbaşı Büyük Höyük (311.22) | 39 |

| | |
|---|-----------|
| 2.9.11. Oynağan Mezar Höyük (311.24) | 39 |
| 2.9.12. Cafer Höyük (311.25) | 39 |
| 2.9.13. Hasanlı Höyük (311.26) | 40 |
| 2.9.14. Kepir Höyük (311.27) | 40 |
| 2.9.15. Kulak Üyük (311.29) | 40 |
| 2.9.16. Anayurt Üyükler (311.31) | 41 |
| 2.10. Kızılören İlçesi Yerleşmeleri..... | 41 |
| 2.10.1. Kızılören Boyalı Höyük (312.01)..... | 41 |
| 2.10.2. Ekinova Höyük Mevkii (312.02) | 41 |
| 2.11. Dinar İlçesi Yerleşmeleri | 42 |
| 2.11.1. Yüksel Köyü Hüyük (313.04) | 42 |
| 2.11.2. Kabaklı Hüyük (313.06) | 42 |
| 2.11.3. Köyaltı Hüyük (313.07) | 42 |
| 2.11.4. İsmail Höyük (313.18) | 42 |
| 2.12. Dazkırı İlçesi Yerleşmeleri | 43 |
| 2.12.1. Ağılların Önü Höyük (314.01)..... | 43 |
| ÜÇÜNCÜ BÖLÜM | |
| AFYONKARAHİSAR DEMİR ÇAĞI SERAMİKLERİ | |
| 3.1. Gri Seramik..... | 44 |
| 3.1.1. Hamur ve Astar Özellikleri..... | 47 |
| 3.1.2. Bezemeler..... | 47 |
| 3.1.3. Formlar..... | 47 |
| 3.1.3.1. Tabak..... | 47 |
| 3.1.3.2. Kâse..... | 49 |
| 3.1.3.3. Krater..... | 51 |
| 3.1.3.4. Çömlek..... | 54 |
| 3.1.3.5. Dinos..... | 56 |
| 3.1.3.6. Çömlekçik..... | 57 |
| 3.1.3.6.1. Yuvarlak Ağızlı Çömlekçik..... | 57 |
| 3.1.3.6.2. Yonca Ağızlı Çömlekçik..... | 57 |
| 3.1.3.7. Testi..... | 58 |
| 3.1.3.7.1. Yuvarlak Ağızlı Testi..... | 58 |
| 3.1.3.7.2. Yonca Ağızlı Testi..... | 59 |
| 3.1.3.8. Pithos..... | 59 |
| 3.1.3.9. Diğer Formlar..... | 60 |
| 3.2. Kırmızı ve Kahverengi Seramik..... | 61 |
| 3.2.1. Hamur ve Astar Özellikleri..... | 63 |
| 3.2.2. Formlar..... | 63 |
| 3.2.2.1. Tabak..... | 63 |
| 3.2.2.2. Kâse..... | 63 |

| | |
|--|-----------|
| 3.2.2.3. Krater..... | 65 |
| 3.2.2.4. Çömlek..... | 65 |
| 3.2.2.5. Dinos..... | 66 |
| 3.2.2.6. Çömlekçik..... | 67 |
| 3.2.2.6.1. Yuvarlak Ağızlı Çömlekçik..... | 67 |
| 3.2.2.6.2. Yonca Ağızlı Çömlekçik..... | 67 |
| 3.2.2.7. Testi..... | 67 |
| 3.2.2.7.1. Yonca Ağızlı Testi..... | 67 |
| 3.2.2.8. Pithos..... | 67 |
| 3.3. Açık Zemin Üzerine Boyalı Seramik..... | 67 |
| 3.3.1. Hamur ve Astar Özellikleri..... | 69 |
| 3.3.2. Bezemeler..... | 69 |
| 3.3.3. Formlar..... | 69 |
| 3.3.3.1. Krater..... | 69 |
| 3.3.3.2. Çömlekçik..... | 69 |
| 3.3.3.3. Kapalı Kap..... | 70 |
| 3.4. Kırmızı Zemin Üzerine Siyah Boyalı (Black on Red) Seramik..... | 71 |
| 3.4.1. Hamur ve Astar Özellikleri..... | 73 |
| 3.4.2. Bezemeler..... | 73 |
| 3.4.3. Formlar..... | 77 |
| 3.4.3.1. Tabak..... | 77 |
| 3.4.3.2. Kâse..... | 80 |
| 3.4.3.3. Çömlek..... | 81 |
| 3.4.3.4. Testi..... | 81 |
| 3.4.3.5. Kapaklar..... | 85 |
| 3.5. Bikrom Seramik..... | 85 |
| 3.5.1. Hamur ve Astar Özellikleri..... | 87 |
| 3.5.2. Bezemeler..... | 87 |
| 3.5.3. Formlar..... | 88 |
| 3.5.3.1. Kâse..... | 88 |
| 3.5.3.2. Krater..... | 88 |
| 3.5.3.3. Çömlek..... | 88 |
| 3.5.3.4. Kapalı Kap..... | 89 |
| 3.6. Lydia Seramiği..... | 89 |
| 3.6.1. Hamur ve Astar Özellikleri..... | 91 |
| 3.6.2. Bezemeler..... | 91 |
| 3.6.3. Formlar..... | 92 |
| 3.6.3.1. Tabak..... | 92 |
| 3.6.3.2. Hydria..... | 93 |
| 3.6.3.3. Kapalı Kap..... | 93 |

| | |
|--|------------|
| 3.6.3.4. Amphora..... | 93 |
| 3.6.3.5. Lekythos..... | 93 |
| 3.6.3.6. Lydion..... | 94 |
| 3.7. Akhaemenid Seramik..... | 95 |
| 3.7.1. Hamur ve Astar Özellikleri..... | 95 |
| 3.7.2. Formlar..... | 96 |
| 3.7.2.1. Akhaemenid Kâse..... | 96 |
| 3.8. Oryantalizan Seramik..... | 99 |
| 3.8.1. Hamur ve Astar Özellikleri..... | 99 |
| 3.8.2. Bezemeler..... | 99 |
| 3.8.3. Formlar..... | 99 |
| 3.8.3.1. Kapalı Kap..... | 99 |
| DEĞERLENDİRME ve SONUÇ..... | 100 |
| KATALOG | 106 |
| KISALTMALAR..... | 180 |
| KAYNAKLAR..... | 181 |
| FİĞÜRLER LİSTESİ..... | 191 |
| HARİTALAR LİSTESİ..... | 192 |
| RESİMLER LİSTESİ | 193 |
| LEVHALAR LİSTESİ | 194 |
| HARİTALAR | 196 |
| GRAFİKLER | 201 |
| TABLolar..... | 203 |
| RESİMLER | 231 |
| LEVHALAR..... | 250 |
| ÖZGEÇMİŞ..... | 299 |

GİRİŞ

Afyonkarahisar İli, İç Batı Anadolu'nun merkezinde olup, güneyde Konya, doğuda Eskişehir, batıda ise Dinar üzerinden Lykos Çürüksu Vadisi'ne açılmaktadır. Bölge bu konumundan dolayı, doğu ile batı arasındaki önemli yol güzergâhlarının birleştiği stratejik bir noktadadır. Antik dönemde, yazılı kaynaklara göre, Phrygia Bölgesi'nin içinde kalan bu coğrafya, Neolitik dönemlerden itibaren yerleşmelere tanıklık etmiş, son dönemlerde yürütülen yüzey araştırmalarıyla, bilinmeyen yönleri de netlik kazanmaya başlamıştır. Afyonkarahisar ili sınırları içinde, ilk çalışmalar S. Lloyd ve J. Mellaart tarafından yapılmış olup¹ daha sonraki dönemlerde D. French tarafından devam edilmiştir². Bu araştırmacılar, özellikle önemli yol güzergâhları üzerindeki yerleşmeleri inceleyerek, bu yerleşmelerin daha çok erken dönemlerine ilişkin bilgiler vermişlerdir. Son dönemlerde ise T. Sivas Tüfekçi tarafından bölgede Demir Çağı ile ilgili olarak araştırmalar yapılmış, bu döneme ait kaya anıtları ile mezarlar tanıtılmıştır³. Ayrıca, Thomas Drew-Bear tarafından bölgede epigrafik araştırmalar da yürütülmüştür⁴. Bölgede yürütülen en kapsamlı araştırmalar, Prof. Dr. Özdemir Koçak tarafından, T. C. Kültür Varlıkları ve Müzeler Genel Müdürlüğü'nün izni ile 2002 yılında başlatılarak günümüze kadar devam etmiştir. 14 araştırma sezonu boyunca devam eden çalışmalar sırasında, bölgenin doğusunda, Bolvadin, Emirdağ, Bayat, İscehisar ve Çobanlar ilçeleri, güneydoğusunda, Çay ilçesinde, dar bir havza hariç bütün köyler, Sultandağı'nın doğusunda ise Eber Göl'ü kıyısındaki Kocaoğuz yerleşmesi incelenmiştir. Bölgenin batı, güneybatı ve güneyinde Sinanpaşa, Sandıklı, Kızılören, Şuhut ilçelerinin hemen bütün köyleri, yukarı Menderes havzasında ise Dinar, Dazkırı ve Evciler ilçeleri araştırılmıştır⁵.

Ayrıca, 2004 yılında Bayat ilçesi Yukarı Çaybelen Köyü'nde, Dede Mezarı isimli bir Orta Tunç Çağı mezarlığı tespit edilmiş, bu alanla ilgili olarak Afyonkarahisar Arkeoloji Müzesi Müdürlüğü başkanlığında, Ö. Koçak'ın bilimsel danışmanlığı altında, 2005-2009 yılları arasında bir kurtarma kazısı yapılmıştır⁶. Tez çalışmasının konusunu oluşturan Demir Çağı seramikleriyle ilgili olarak, Phrygia Bölgesi'nin merkezinden

¹ Lloyd-Mellaart 1962. Ayrıca bkz. Topbaş-Efe-İlaslı 1998, 21-94.

² French 1986.

³ Tüfekçi-Sivas-Sivas 2012; Sivas 2005, 217-226.

⁴ Drew-Bear 2003, 77-82; Drew-Bear 2005, 105-108.

⁵ Koçak 2004, 173-184; Koçak 2005, 19-28; Koçak 83-94; Koçak 2007 357-380; Koçak 2008, 85-102; Koçak 2009, 51-72; Koçak 2010, 287-312; Koçak 2011, 181-200; Koçak 2012, 231-262; Koçak 2013, 39-52; Koçak 2014, 75-96; Koçak 2015, 355-374; Koçak 2016, 21-46.

⁶ Üyümez 2008, 129-129.

bulunan bu coğrafyada, bugüne kadar kapsamlı bir çalışmanın yapılmamış olması, bölge için en önemli sorunların başında gelmektedir. Bu bağlamda, özellikle Demir Çağı'na ait yerleşim modellerinin nasıl biçimlendiği, tespit edilen seramiklerin form repertuarı ile bunların bezeme anlayışları, mal grupları, bölgeler arasındaki etkileşimi ile bu etkileşimin hangi yol güzergâhları üzerinden gerçekleştiği gibi konular var olan sorunun önemli bir ayağıdır. Bu çalışma kapsamında, Ö. Koçak tarafından Afyonkarahisar İli yüzey araştırmalarında ortaya çıkarılan Demir Çağı seramikleriyle, bu seramiklerin tespit edildiği yerleşimler incelenenerek, var olan sorunların çözümüne katkıda bulunmaya çalışılmıştır. Tezin diğer bir ayağını ise, Afyon Müzesi'nde yürütülen çalışmalar oluşturmuştur. Afyon Müzesi'de yapılan bu çalışmalar sonucu bu bölgeye ait seramikler belirlenmiş ve çalışma kapsamında bu seramikler de incelenerek yüzey araştırmasında tespit edilen seramiklerle birlikte değerlendirilmiştir.

Amaç-Kapsam

Yukarıda sıralanan problemler, dönemin seramik kültürünün ve yerleşim modellerinin tam olarak anlaşılması konusunda çalışmaların yetersiz olduğunu açıkça göstermektedir. Bu bağlamda, İç Batı Anadolu'nun önemli merkezlerinden biri olan, Afyonkarahisar İli'nin yüzey araştırması buluntuları ışığında, Demir Çağı seramikleri ile yerleşim modellerinin incelenmesi amaçlanmaktadır. Çalışmanın konusunu oluşturan Demir Çağı'na ait seramik grupları belirlenerek, bunların form repertuarları ile alt tipleri ele alınmıştır. Ayrıca seramik verileri ışığında Demir Çağ yerleşimleri tespit edilerek bunlar harita üzerinde gösterilecek ve yerleşim modellerinin özellikleri belirlenmiştir. Bu yerleşmelerin konumlarına göre, tarihi yol güzergâhları saptanmış ve bölgeler arası geçişlerin nasıl olabileceği üzerinde durulmuştur.

Yöntem

Çalışmanın ilk aşamasını depo ve laboratuvar çalışmaları oluşturmuştur. Yüzeyden toplanan parça seramikler, dönemlerine, mal gruplarına, formlarına ve kullanım amaçlarına uygun olarak ayrılmış, bunların içinden çizilecek ve kataloğu yapılacak örneklere çizim numaraları verilmiştir. Sonraki aşamada seçilen parçaların karakalem teknik çizimleri yapılmış ve fotoğrafları çekilmiştir. Laboratuarda işlemi tamamlanan seramiklerin çizimleri, taranarak Freehand Mx programında bilgisayar ortamına aktarılmıştır.

Bu aşamaların sonunda mal grupları ve formları belirlenen seramik buluntuların istatistiki verileri çıkarılmıştır. İstatistik sonuçları, bölgeler ve farklı zaman dizinsel evreler arasında karşılaştırmalar yapılması konusunda da olanak sağlamıştır. Buradan elde edilen veriler üzerinden, kronolojik olarak anlamlı hale gelmesi açısından, bölge içinde ve komşu bölgelerle hem malzeme hem form açısından karşılaştırmaları yapılmıştır.

Değerlendirmeye alınan örneklerin envanterlerinin yapılarak sayısal olarak değerlendirilmesi, karşılaştırılması ve tarihlenmesi sonucunda, bölgeye has özelliklerin diğer bölgelerle olan etkileşimi ortaya çıkarılmıştır.

Çalışmanın diğer bir aşamasını ise Demir Çağı buluntularının tespit edildiği yerleşimler oluşturmuştur. Bu yerleşmelerin bulunduğu coğrafyanın özellikleri dikkate alınarak, konumları belirlenmiştir. Daha sonraki aşamada, boyutları, yayılım alanları ve kültür bölgeleri saptanmaya çalışılmıştır.

BİRİNCİ BÖLÜM

AFYONKARAHİSAR'IN COĞRAFI ÖZELLİKLERİ VE TARİHİ COĞRAFYASI

1.1. Coğrafi Özellikleri

1941 yılında yapılan Birinci Türk Coğrafya Kongresi'nde Ege Bölgesi'nin sınırları belirlenerek, bu coğrafya, Ege ve İçbatı Anadolu Bölümleri olmak üzere ikiye ayrılmıştır. Tez konusu kapsamında değerlendirilen Afyonkarahisar İli, Dinar, Dazkırı, Başmakçı ve Sultandağı ilçeleriyle Emirdağ ilçesinin bir bölümü dışında, Ege Bölgesi'nin İçbatı Anadolu Bölümü içinde yer almaktadır⁷. Bu coğrafya, ayrıca İçbatı Anadolu Bölümü'nün de doğusunda kalmaktadır. Burasının Ege, Akdeniz ve Orta Anadolu bölgelerinde toprakları vardır ve yaklaşık 14295 km² yüzölçümüne sahip bir il idari alanıdır ve Türkiye topraklarının yaklaşık % 1,8'ine tekabül etmektedir⁸. Afyonkarahisar'ın kuzeyi Eskişehir, kuzeybatı ve batısı Kütahya, Uşak, Denizli, güney ve güneydoğusu Burdur, Isparta ve doğusu da Konya illeri tarafından çevrilmiştir. Afyonkarahisar'ın büyük bölümü Davis'in (1965-1985) grid sistemine göre B3 karesinde bulunmaktadır. İl merkezinin deniz seviyesinden yüksekliği yaklaşık 1020 m civarındadır⁹.

Afyonkarahisar çevresine özellik kazandıran en önemli unsur bölgenin fiziki coğrafya durumudur. Bu özelliği, bölgenin en erken dönemlerden itibaren bir geçiş güzergâhı olmasını sağlamıştır¹⁰. Afyonkarahisar çevresinin topografyası, kültürel, siyasal ve ekonomik gelişimini de doğrudan etkilemiştir.

1.1.1. Jeolojik ve Jeomorfolojik Yapı

Türkiye, fiziki yapı bakımından dört kısımda incelenir. Afyonkarahisar çevresi de bunlardan Merkezi Massif ismi verilen ve Ege kıyılarından başlayarak Sivas kesimine kadar uzanan hatta yer alır¹¹.

Önceleri şimdiki Ege Denizi ve Batı Anadolu'nun bulunduğu alanlar kara idi.

⁷ Darkot-Tuncel 1988, 2 vd., 30; Çetik 1985, 22; Acar vd 2012, 1, 8; Yılmaz 2005, 3.

⁸ Taş-Yakar 2010, 70; Acar vd 2012, 1; Yılmaz 2005, 3.

⁹ Acar vd. 2012, 1; Çetik 1985, 14 vd., 21 vd., Şekil 1; Yılmaz 2005, 3.

¹⁰ Taş-Yakar 2010, 60; Yılmaz 2005, 4 vd.

¹¹ Çetik 1985, 10 vd.

IV. Zaman'da, bu karanın Ege Denizi kısmı çökerek deniz baskınına uğramıştır. Çökmeyen parçalar ise ada halinde kalmıştır. Batı Anadolu bütünüyle deniz baskınına uğrayacak şekilde çökmemiş ve Anadolu'ya bağlantılı olarak sular dışında kalmıştır¹².

Dinar'dan ya da Dedeçam Beli'nden Dumlupınar kesimine uzanan sıradağ, farklı bir tektoniğin ürünü olarak kabul edilmektedir. Burası Ege Bölgesi ile Orta Anadolu'yu ve Orta Anadolu'nun doğal yapısını açık bir şekilde ayırır. Murat Dağı'ndan itibaren bu sıradağın batısında yönün Ege Denizi'ne doğru olduğu görülmektedir. Bu sıradağın diğer kesimindeki Sandıklı, Afyonkarahisar ve Kütahya tarafının İç Ege ile ilişkisi yok denecek kadar zayıftır¹³.

Afyonkarahisar kesimi, birbirinden farklı 4 üniteden oluşur¹⁴:

1. Pre-Mezozoik yaşlı, genellikle az metamorfik formasyonlar: Genellikle bölgenin kuzeyinde yer alırlar¹⁵.

2. Mezozoik yaşlı denizel formasyonlar: Bunlar, bölgenin hemen güneyinde ve Sandıklı paralelinden itibaren ortaya çıkmaktadır¹⁶.

3. Tersiyer yaşlı laküstr, flüvio-laküstr ve flüvyal formasyonlar: Bunlardan paleojen formasyonları genellikle güneyde görülür ve yükselen dağların kenarlarındaki çöküntü havzalarında birikmiş ve ağırlıkları sebebiyle bu havzaların daha da çökmesine neden olmuşlardır. Aynı formasyonlar Kızıltoprak, Büyük Sincanlı Ovası doğusu ve Küçük Sincanlı Ovası kuzeyinde ortaya çıkmaktadır. Neojen'den önce, Paleozoik temel güneyden kuzeye doğru eğimlidir ve bu Sandıklı Ovası'nın kuzeyi ile Küçük Sincanlı Ovası'nın bulunduğu yerde yüksek bir dağlık alan meydana getirmiştir. Bölgenin en yaygın kayaçlarını volkanitler dışında limnik sedimanlar ve flüvyal-karasal oluşuklar meydana getirir. Bu formasyonlar, Kumalar Dağı ve eski masiflerin etrafını sarmıştır¹⁷.

4. Volkanitler: Bunlar Alt Mezozoik'te meydana gelen bazik ve ultra-bazik deniz altı volkanitleri ve Plio-Kuaterner yaşlı Afyonkarahisar volkanitleri olmak üzere iki grupta incelenir. Birinci gruptakiler Şuhut ve Sandıklı Ovaları güneyinde, ikincisi ise Kumalar Dağı kuzeyi ve güneyi ile Afyonkarahisar Ovası kuzeyinde görülür¹⁸.

İç Anadolu, Akdeniz ve Ege Bölgeleri'nin birleştiği kesimde Akarçay Havzası yer almaktadır. Burası İç Ege ile Orta Anadolu'nun batısında yer almaktadır. Burası

¹² Saraçoğlu 1990, 8.

¹³ Saraçoğlu 1990, 11.

¹⁴ Ardos 1978, 7 vd. Ayrıca bkz. Kargioğlu vd 2008, 34; Brinkmann 1971, 174 vd.

¹⁵ Ardos 1978, 7 vd.

¹⁶ Ardos 1978, 11 vd.

¹⁷ Ardos 1978, 14 vd., 63 vd.

¹⁸ Ardos 1978, 19 vd; Acar vd 2012, 2.

Afyonkarahisar-Akşehir arasında kuzeybatı-güneydoğu doğrultusunda uzanmaktadır. 7340 km²'lik bir drenaj alanına sahip olan bu havza ortalama 130 km uzunlukta ve 20 km genişlikte kapalı bir havzadır. Bu alanın yaklaşık 2985 km²'lik kısmını ovalık kesim oluşturur. Bu havzanın batısında Sincanlı Ovası (1150 m), güneyde Şuhut Ovası (1150 m), kuzeyde Afyonkarahisar ve Bolvadin Ovası (1000 m), doğuda Akşehir Ovası (960 m) yer almaktadır¹⁹.

Akarçay Havzası'nın yükseltisi 960 m ile 2611 m arasında değişmektedir. Havzada en düşük yükselti Akşehir Gölü'nün bulunduğu yerde görülmektedir (960 m). Bölgedeki dağlık alanların yükselteleri 1600-2600 m arasında değişir. Bunlardan bir bölümü volkanik oluşumludur. Havzanın en yüksek yeri Sultandağları'nın kuzeybatı ucunda bulunan Gelincikana Tepe'dir (2611 m).²⁰

Bölgede dağ silsileleri de çok önemlidir. Çünkü Afyonkarahisar coğrafyasına özellik kazandıran önemli unsurların başında bu dağ silsileleri gelmektedir. Bunlar Ağın Dağı (1808 m), Paşa Dağı (1595), Emir Dağları (2307 m), Sultan Dağları (2610 m), Karakuş Dağları (Tekke Tepe 1788 m, Uyumaz Tepe 1846 m), Kumalar (2247 m) ve Söğüt Dağı (Erikli Sivrisi 2033 m) silsileleridir²¹.

Afyonkarahisar'ın kuzeyinde İhsaniye-Bayat-İscehisar arasında Ağın Dağı (1808 m) yer alır. Kuzeybatı-güneydoğu uzantılı bu dağın üzerinde Sarıklı Dede Tepesi (1547 m), Oyuklu Tepe (1567 m), Kara Tepe (1637 m) gibi tepeler vardır. Ağın Dağı'nın güneybatı uzantısında, İscehisar-Bolvadin arasında basık görünümlü Paşa Dağı yer alır (1595 m)²².

Afyonkarahisar'ın kuzeydoğu/doğusunda Emir Dağları silsilesi yer alır. Bu dağlık alan Eber ve Akşehir Gölleri'nin kuzeylerini adeta bir bariyer gibi kapatmaktadır. Hodulbaba Tepesi (1547 m), Emirdede Tepesi (2064 m), Başyurt Tepesi (2281 m) gibi yükselteleri vardır. Bu dağ silsilesi üzerinde kaynağı bulunan dereler kuzeyde Sakarya Nehri'ne akarlar. Burada Kızılçal Dağı (1601 m), Kasım Dağı (1587 m) yer alır. Kasım Dağı'nın kuzeybatısında Karabay Tepe (1473 m) ve Köhnebaba Tepe (1425 m) bulunur²³.

Volkanik Kumalar Dağı, kuzeybatı-güneydoğu yönünde uzanan alüvyal Afyonkarahisar Ovası'nın güneyinde yer alır. Sincanlı Ovası-Sandıklı Ovası ve Şuhut

¹⁹ Kargioğlu vd. 2008, 33; Ardos 1978, 30, 70; Darkot-Tuncel 1988, 11.

²⁰ Kargioğlu vd. 2008, 33; Ardos 1978, 63, 70; Yılmaz 2005, 4.

²¹ Ardos 1978, 63 vd. Ayrıca bkz. Darkot-Tuncel 1988, 11; Temurçin 2013, 266; Yılmaz 2005, 4 vd.

²² Yılmaz 2005, 4.

²³ Yılmaz 2005, 4 vd.

Ovası'nın ortasında yer alan bu dağlık alan 60 km'lik bir kabartı şeklinde güneydeki Çölovası'na kadar uzanır. Kuzey kenarı sert bir diklikle, 1000 m'den biraz daha yüksek olan Afyonkarahisar Ovası'nda aniden son bulur. Kumalar Dağı'nın kuzeybatı ucu, batıya doğru İbulak Dağı'nda son bulur. En yüksek yeri Kilimatan Tepe'dir (2247 m). Bu dağı doğu-batı yönünde yaran ve Şuhut Ovası'na doğru akan Ulu Dere tarafından kütleli olarak iki bölüme ayrılır. Bu dağın güneydoğu kolu Gül Ovası ve Çamur Ovası'nı; güneybatı kolu Dombay Ova ile Gül Ovası'nı birbirinden ayırır²⁴.

Bu bölgede, Batı Toroslar'ın kuzeye doğru en fazla büküm yaptığı iki büyük dağ silsilesi olan Karakuş ve Sultan Dağları yer alır. Karakuş Dağları kuzeydoğu-güneybatı yönünde, Sultan Dağları kuzeybatı-güneydoğu yönünde uzanmaktadır. Bu iki dağ silsilesi İç Anadolu kapalı havzaları ile Akdeniz havzalarını birbirinden ayırır.

Sultan Dağı, Batı Torosları'nın kuzeydoğu uzantısının yaklaşık 100 km'lik kısmını teşkil eder. Silsilenin genel eğilimine paralel uzanan bu masif, güçlü bir şekilde tektonikleşen Alt Paleozoik formasyonların aslını oluşturur²⁵. Ön mezozoik tabanın küçük kayaçları Sultan Dağı'nın batı ve kuzeybatısına doğru ortaya çıkmıştır. Sandıklı'nın güneyinde esas olarak şistli kaya dizisi vardır. Bu kayaların yaşı bilinmez, fakat üstteki en yakın yataklar üst liyas dönemindedir.²⁶ İç-Batı Anadolu eşiği üzerinde yer alan dağ sıraları güneydoğu-kuzeybatı doğrultusunda uzanmaktadır. Bunlardan Emir ve Türkmen Dağları kuzeydoğuda, İbudak Dağı kuzeybatıdan, Sultandağları güneydoğudan, Ahırdağı ve Kumalar Dağı güneybatıdan bu havzayı çevrelemektedir. Bu havzada yer alan en önemli akarsular Akarçay ve Kali Çayı'dır. Kapalı bir havza olan Akarçay'ın içerisinde Akşehir ve Eber Gölleri yer almaktadır²⁷.

Kumalar Dağı'nın batısında üç taraftan dağlar ve yüksek tepelerle sınırlanan Büyük Sincanlı Ovası yer almaktadır (ortalama 1100 m). Bu havzanın suları Araplı Boğazı aracılığıyla Afyonkarahisar Ovası'na boşaltılır. Ovanın güneyi alüvyal bir düzlük halindedir ve bazı bölümleri yağışlı mevsimlerde bataklık haline gelmektedir. Ovanın kuzeyinde İbulak Dağı yer alır (Resulbaba Tepesi 1565 m). Bu dağın doğusundaki Araplı Deresi, Kumalar Dağı ile bu dağın kontaktında açılmıştır. Ovanın güneyinde ise Ahır Dağı yer alır (yer yer 1750 m). Bu dağın kuzey kısmı sularını Büyük Sincanlı Ovası'na, güney kısmı da Küçük Sincanlı Ovası'na ve dolayısıyla Büyük

²⁴ Ardos 1978, 63 vd. Ayrıca bkz. Temurçin 2013, 266, şekil 1; Yılmaz 2005, 5 vd.

²⁵ Brunn vd. 1971, 227.

²⁶ Brunn vd. 1971, 228.

²⁷ Kargioğlu vd. 2008, 33; Ardos 1978, 63, 70.

Menderes'e gönderir²⁸.

Büyük Sincanlı Ovası'nın güneydoğusunda, Küçük Sincanlı Ovası ile geçit teşkil eden Damlalı Boğazı yer alır. Her iki taraftan 1500 m'nin üzerinde dağlık alanlarla çevrili olan bu boğaz, sularını Büyük Sincanlı Ovası'na akıtan Damlalı Deresi tarafından açılmıştır²⁹.

Büyük Sincanlı ve Sandıklı havzaları arasında küçük bir çöküntü ovası olan Küçük Sincanlı Ovası yer alır. Güney kısmı hariç her taraftan yüksek dağlarla çevrili olan bu ova ortalama 1190 m yükseklikindedir. Ovanın kuzeyinde 1750 m'ye kadar çıkan Ahır Dağı, doğusunda 1900 m, batısında 1700 m'ye çıkan yükseltiler ve güneyinde 1500 m'lik platolar yer alır³⁰.

Kumalar Dağı'nın doğusunda ortalama 1120-1150 m yükseklikte bir alüvyal ova olan Şuhut Ovası yer alır. Bu ovanın batı ve güneyi 1500 m'yi aşan yüksek dağlarla çevrili iken, kuzey ve güneyi 1500 m'yi bulmayan bir platodur. Ovanın ortasında 1244 m yüksekliğindeki Sıtma Dağı yer alır³¹.

Afyonkarahisar'ın güneyinde, güney kısmı hariç her taraftan yüksek dağlık alanlarla çevrili olan Sandıklı Ovası yer alır. Ovanın doğusundaki Kumalar Dağı ve onun hemen güneyindeki Kükürt Dağı 2000 m'nin üzerindeki yükseltilere sahiptir. Güneydeki Akkuyu Dağı 1500 m, bu dağlık alanın doğusundaki Kilimatan Tepesi 2250 m, güneybatısında 2500 m'ye ulaşan tepeler bulunur. Kuzeybatıda ise daha çok 1500 m yükseltide dağlar ve platolar yer almaktadır. Sandıklı Ovası, birisi 1100 m, diğeri de 1020 m yükseklikte iki düzlükten oluşmaktadır. İkinci düzlükten kademeli olarak batıdaki alüvyal alana geçilir³².

Bölgede Dombayova ismi verilen ve Sandıklı Ovası'nın güneye doğru bir devamı gibi gözükür, ancak gösterdiği bazı morfolojik özellikler bakımından ondan ayrılan bir ova yer almaktadır³³.

Volkanik Kumalar Dağı'nın güneyinde yüksek dağlarla çevrili alüvyal bir ova olan Çölovası yer almaktadır. Ovanın kuzeyinde 2000 m'nin üzerinde çok sayıda tepeye rastlanmaktadır. Bunlardan Kilimatan Tepesi, Kumalar Dağı'nın en yüksek noktasını oluşturmaktadır (2250 m). Ovanın güneyindeki dağlık alanlar 2000 m'ye kadar ulaşır. Batıda Dombayova ile sınır teşkil eden ve 1500 m'ye kadar yükselen bir dağlık alan yer

²⁸ Ardos 1978, 95 vd.

²⁹ Ardos 1978, 104 vd.

³⁰ Ardos 1978, 119 vd.

³¹ Ardos 1978, 129 vd.

³² Ardos 1978, 1, 149 vd.

³³ Ardos 1978, 167 vd.; Temurçin 2013, şekil 1.

alır³⁴.

Çölovası'nın kuzeydoğuya doğru bir devamı gibi gözükten Çamurovası (Karadilli Ovası) kapalı bir havzadır. Bu iki ova arasında az yüksek bir tepelik yer almaktadır. Kızkapan Boğazı ismi verilen boğazı geçtikten sonra 1092 m yükseklikte ve Çölovası'ndan daha küçük olan Çamurovası başlamaktadır. Her taraftan yüksek dağlarla çevrili olan Çamurovası'nın kuzey ve güneyinde, dağ içine doğru küçük girintiler halinde sokulmuş ovalar yer alır. Bu ovalar sularını Çamurovası'na gönderirler³⁵.

1.1.2. Göller ve Akarsular

Bölgenin doğusunda Akşehir Gölü yer almaktadır. Eber Gölü'nün 7 km kadar doğusunda ve ondan 9 m kadar alçakta bulunan Akşehir Gölü çukurluğuna geçilmektedir. Bu gölün yaklaşık yarısı Konya kesiminde yer alır. Bu göl Sultandağları'ndan inen küçük çaylar, Adıyan Çayı, düdenler ve Eber Gölü'nün artan sularından meydana gelen Taşköprü Çayı aracılığıyla beslenmektedir³⁶. Deniz seviyesinden 958 m yükseklikte bulunan gölün kapladığı alan sazlıklarla beraber 353 km²'yi bulmaktadır. Ancak yazın, gelen su kaynaklarının azalması ile gölün kapladığı alan yarı yarıya düşer. Akşehir Gölü kapalı bir havzada yer aldığından dolayı dışarıya akıntısı yoktur. Bu gölün çevresi geniş bir sazlık ve bataklık halindedir. Burası sığ bir göldür. Derinliği ortalama 2-4 m arasında değişmesine rağmen kimi yerlerde 8 m'ye kadar çıkar.³⁷

Akşehir Gölü'nün batısındaki Eber Gölü bütünüyle bu ilin sınırları içerisindedir. Afyonkarahisar'ın içinden geçen Akarçay, geniş tabanlı bir vadi içinde doğuya doğru uzanır. Burada birtakım parçalara ayrılır. Akarçay ile Seyit Çayı'nın birleştiği yerlerde geniş bir bataklık oluşmuştur. Akarçay, buradan Eber Gölü'ne girer³⁸.

Bu gölün yer aldığı Akarçay Havzası geniş bir çöküntü alanıdır (yaklaşık 100x25 km). Gölün bulunduğu alan da bu kesimdeki geniş bir çukurluğun yerini kaplamaktadır ve denizden 967 m yüksekliktedir. Bu çukurluğun derin olmamasından dolayı gölün çevresi yayvandır. En fazla genişlediği ilkbaharda alanı 126 km²'yi bulur. Bu gölün alanı yazın çok daralır ve 15 km²'lik bir alana kadar çekilir. Gölün kenarı saz ve bataklıklarla çevrili iken, bu asıl göl kısmında saz ve kamış olmaz. Bu gölün Çay-

³⁴ Ardos 1978, 177 vd.; Temurçin 2013, şekil 1.

³⁵ Ardos 1978, 190 vd.

³⁶ Saraçoğlu 1990, 106, 365.

³⁷ Saraçoğlu 1990, 366.

³⁸ Saraçoğlu 1990, 364 vd; Ardos 1978, 30, 70.

Bolvadin yolundaki Develi Köprüsü'ne kadar kabardığı zamanlarda fazla suları Akşehir Gölü'ne akar. Bu suya da Taşköprü Çayı ismi verilir. Suları tatlı olan bu gölde çok sayıda balık yaşar (Çapak balığı ve sazan gibi). H. Saraçoğlu, burada avlanan balıkların bir zamanlar İskenderun ve hatta oradan da Filistin'e kadar sevk edildiğinden söz etmektedir³⁹.

Akşehir ve Eber Gölleri'nin güneybatısında ve Çay ilçesi içerisinde Karamık Bataklığı yer almaktadır. Burası deniz seviyesinden 1008 m yükseklikindedir ve derin bir çukurluğun 40 km²'lik bir kısmını kaplamaktadır. Karamık Sazlığı Geneli Pınarı, Dipsiz ve Aykırısı, Kocabaş Pınarı tarafından beslenmektedir. Suları tatlı olan Karamık'da en derin yerin 3 m'dir ve her yeri sazlık halindedir. Suları, güneydeki Düden yoluyla Hoyran Gölü'nü beslemektedir⁴⁰.

Bu ilin en güneyinde Acıgöl yer alır. Bu göl de adeta Denizli kesimi olan sınırı oluşturmaktadır. Burası Söğüt Dağlarının kuzeybatısında yer alan bir çukurluktur. Burada Batı Anadolu tektoniği etkisini gösterir. Deniz seviyesinden 836 m yükseklikte olan göl 153 km²'lik bir alanı kaplar. Gölü Söğüt Dağları'ndan inen sular beslemektedir. Burası suyu biraz tuzlu, sığ bir göldür ve ortalama 1.5-2 m'lik derinlikindedir⁴¹.

Dinar'ın doğusunda Karakuyu Sazlığı yer almaktadır (12 km²). Bu sazlığı, 2 km kadar doğusunda yer alan Pınarbaşı isimli bir düden beslemektedir⁴².

Kapalı bir havza olan Çölovası'na dahil olan sular, güneydeki en alçak kısımda birikerek burada Alparslan Sazlığı isimli bir bataklık oluşturmuştur. Ancak buradaki suların büyük bir kısmı alüvyonlardan sızarak kaybolmaktadır. Ovanın doğusunda kalan küçük bir kısım ise, Kızılkapan Deresi aracılığıyla sularını doğudaki Çamurovası'na göndermektedir⁴³.

Bölgede Eber ve Akşehir Gölleri'ne dökülen Akarçay Nehri ile Kali Çayı, Çay Deresi, Yeniköy Deresi, Engilli Deresi ve Adıyan Suyu gibi ırmak ya da küçük dereler vardır.

Bunların en büyüğü Akarçay'dır. Bu çayı Büyük Sincanlı Ovası'ndan çıkan Nacak Deresi, Eğret Ovası'ndan çıkan Gazlıgöl Deresi, İscehisar Ovası'ndan geçen Seydiler Deresi beslemektedir. Kuzey ve batıdaki kısım sularını Sakarya'ya gönderir.

³⁹ Saraçoğlu 1990, 365.

⁴⁰ Saraçoğlu 1990, 368.

⁴¹ Saraçoğlu 1990, 384 vd.

⁴² Saraçoğlu 1990, 154.

⁴³ Ardos 1978, 177.

Diğer akarsular ise sularını Akarçay vasıtasıyla İç Anadolu kapalı havzasına gönderir⁴⁴.

Küçük Sincanlı Ovası'nın suları Mahmarı Deresi aracılığıyla drene edilir ve bu dere Sandıklı Ovası'ndaki Hamam Çayı'na karışır⁴⁵.

Şuhut Ovası'nı ana akarsu Kalıçayı'dır. Bu çay, Kumalar Dağı'ndan gelen dereleri alarak Şuhut Ovası'nın güneydoğusundaki Selevir Boğazı'nı geçip Çay İlçesi yakınlarında Akarçay'a karışır⁴⁶.

Sandıklı Ovası'nın suları, Hamam Çayı ve kolları aracılığıyla Büyük Menderes'e aktarılır. Bu çay, Kumalar Dağı'ndan gelen derelerle beslenir ve kuzeydeki en önemli kolu Başağaç Deresi'dir⁴⁷. Dinar'dan çıkan Menderes Irmağı batıya Işıklı Gölü'ne doğru akar⁴⁸.

1.1.3. Flora ve Fauna

Yöredeki orman alanları iskâna bağlı olarak önemli ölçüde tahrip edilmiştir. Böylece sahanın asli türleri ortadan kalkarken, yerine çoğunlukla çalı formunda ikincil türler gelmiş ve erozyona uğrayan alanlar da genişlemiştir. Orman alanlarında meşe, ardıç, karaçam gibi kurakçıl karakterli ağaçlar baskındır. Burada orman alt sınırı sürekli yükselmiştir. Sonuçta parçalı bir dağılıma sahip olan orman alanları şu kesimlerde yer alır: Emir Dağları'nın yüksek kesimleri, Akarçay Havzası'nın kuzey yamaçlarının yüksekleri, Sultan Dağları, Ahır Dağları, Kumalar Dağı'nın batı kesimleri, Akdağ, Acıgöl doğusunda Söğüt Dağı ile bu gölün kuzeyindeki yüksek alanlar⁴⁹.

Akarçay Havzası biyocoğrafik özellikleri bakımından önemli bir yere sahiptir. Bu havza Akdeniz ve İrano-Turaniyen florastik bölgelerinin geçiş kuşağında yer almaktadır. Bunun sonucu olarak havza bu iki havzanın florastik bitki örtüsüne sahiptir. Bunun yanında bölgede yer yer Avrupa-Sibirya bölgesine ait bitkilere de rastlanmaktadır. Tuzcul, sucul, step ve dağ vejetasyonunu gibi farklı ortam şartlarının çok kısa mesafede birbiri ile çok yakın ilişkide bulunmaları nedeniyle bu havza biyoçeşitlilik açısından önemli bir konumdadır. Bu havzanın kuzey, güney ve batı sınırları boyunca yükselen dağlık alanlar ile özellikle havza tabanından kuzey ve güneye doğru gidildikçe belirginleşen yükselti farkları bitki topluluklarının da değişikliğe uğramasına ve dağlık alanların çoğunda bitki topluluklarının kademelenmesine neden

⁴⁴ Ardos 1978, 30, 95.

⁴⁵ Ardos 1978, 119.

⁴⁶ Ardos 1978, 129.

⁴⁷ Ardos 1978, 149.

⁴⁸ Saraçoğlu 1990, 154 vd., 163.

⁴⁹ Taş-Yakar 2010, 72.

olmuştur. Bu havzada çok kısa mesafelerde iklimde görülen yerel özellikler nedeniyle ortaya çıkan farklılıklar bitki çeşitliliğinin artmasına neden olmuştur⁵⁰.

Ormanların alt sınırı çoğunlukla beşeri müdahalelerle değişir. Üst sınırı ise iklime bağlı olarak doğal bir sınır oluşturur. Artan yükseltiyle beraber bitki örtüsünün ana karakteri, ağaç türleri ve bunların sıklığı da değişir. Orman alanları tarım ya da otlak olarak kullanmak için tahrip edilmemiş yüksek ve eğimli alanlarda geniş yer tutar. Bölgede 900-1000 m yükselti basamağından itibaren orman alanları artmaya başlar. 900-1200 m'lerde daha çok fundalıklar görülmektedir⁵¹.

Batı Anadolu Bölgesi geniş orman bakımından fakirdir. Bu durum, yüzyıllardır bölgede yaşayan halkların yaptığı tahribat yüzündendir. Bölgede esas ormanı çam (kızılcık ve karaçam), meşe, ardıç ve palamut oluşturur⁵². 1200-1500 m yükseltileri fundalıklar ile sık orman alanları arasında geçiş kuşağında yer alır. Bu alanda laden, karaçam, meşe formasyonları yer almaktadır⁵³.

Bölgedeki orman örtüsü ile ilgili bazı örnek verilebilir. Burada Kumalar Yaylası'nın Sandıklı yönünde meşe, karaçalı, alıç, ahlat ve kestane; Nuh ve Mahmarı üzerinde ayrıca çam ve ardıç; Şuhut yüzünde biraz çam; Sultandağları'nın doğu yüzünde yer yer çam, meşe, ardıç, derelerde biraz ceviz, fındık ve kızılçık; Emirdağları'ndan Türkmen Dağı'na (Eskişehir) doğru açık bir yay çizerek uzanan ve Karadeniz'in biraz etkisinde olan dağlarda çam, dağkavağı, gürgen, meşe, ıhlamur, fındık, yer yer kayın; Emirdağlarında meşe ve ardıç örtüsüne rastlanabilir⁵⁴. Murat Dağı ile Afyonkarahisar arasında palamut ormanları vardır⁵⁵.

Bayat-Afyonkarahisar arasındaki dağların ormanları son derece tahribe uğramıştır. Bu tahribin sonucunda, bu ormanların yerinde kırcağan (sistos) ismi verilen kısa orman altı bitkileri ortaya çıkmıştır⁵⁶.

Afyonkarahisar'ın doğusunda yoğunlaşan otlak alanları hayvancılık faaliyetlerinde de aktif rol oynar. Bölgedeki mandaların büyük bölümü 900-1000 m basamağındaki çayırlarda otlatılır. Eber Gölü çevresindeki bataklık alanları bu bakımdan önemlidir⁵⁷.

Bölgede 1100-1200 m yükselti basamaklarındaki Emirdağ, Sultandağı ve

⁵⁰ Kargioğlu vd 2008, 33 vd.

⁵¹ Taş-Yakar 2010, 58, 63 vd.

⁵² Saraçoğlu 1990, 44 vd.

⁵³ Taş-Yakar 2010, 67 vd.

⁵⁴ Saraçoğlu 1990, 51; Çetik 1985, 17.

⁵⁵ Saraçoğlu 1990, 81.

⁵⁶ Saraçoğlu 1990, 42.

⁵⁷ Taş-Yakar 2010, 63.

Bolvadin ilçelerinde otlak alanları yoğunlaşmaktadır. Bu alanlar yılın büyük bölümünde yeşil kalan çayırlardan oluşur. Özellikle bu kesimde yer alan köylerin en önemli uğraşları hayvancılıktır. 1300 m üzerindeki yükseltilerde ise tarım alanlarının azalması ile beraber ekonomik yaşantıda hayvancılığın ağır bastığı görülür. Bu alanla ilgili olarak İhsaniye, Bayat, Bolvadin, Sultandağı ile Dinar ve Sandıklı'nın yüksek kesimleri örnek verilebilir⁵⁸.

1.2. Tarihi Coğrafya

MÖ 13. yy'ın sonları ile 12. yy'ın başlarında olmak üzere iki aşamada cereyan eden büyük bir kavimler göçü, bu dönemde Anadolu'nun ve Yakındoğu'nun siyasi yapısında büyük değişikliklere neden olmuştur. Bu göç dalgaları tarihte iki çağı (Tunç ve Demir Çağları) birbirinden ayıran iki büyük olaydır. Bazı kaynaklara göre Illyr ve Trak halkları arasındaki anlaşmazlıklar sonucu⁵⁹ bazı kaynaklara göre de ekonomik sebeplerden dolayı⁶⁰ batıya ve güneye yönelik bu göç dalgaları tarihte “Ege Göçleri” ya da “Deniz Kavimleri Göçü” olarak bilinmektedir. Bu göçler hakkındaki en ayrıntılı bilgi kaynakları Mısır belgeleridir⁶¹.

Ege Göçleri'nin birinci aşaması, MÖ 13. yy'ın sonlarında ortaya çıkmıştır. Mısır annelerinde “Deniz Kavimleri” adıyla anılan bu göçebe kuvvetler, MÖ 1225'lerde Mısır kapılarına dayanmışlar, fakat firavun Merneptah tarafından mağlup edilmişlerdir. Merneptah, mağlup ettiği kavimlerin isimlerini Karnak Tapınağı'nın duvarlarına yazdırmış olup, bu kavimler Ekweşler (Akalar), Tuşalar (Etrüskler), Rukkalar (Lukkalar), Şerdanalar (Sardunyalılar) ve Sekeleşler'dir⁶².

İlk göç dalgasının etkileri Anadolu'da etkisini çok fazla göstermez. Asıl tahribat Ege Göçleri'nin ikinci aşamasında gerçekleşir. Hititler'in durdurmayı başaramadıkları bu kavimler, yolları üzerindeki tüm uygarlık merkezlerini yakıp yıkarak Mısır sınırlarına dayanırlar ve III. Ramses'in 8. idare yılında (MÖ 1198-1166) iki büyük savaşta durdurulurlar. III. Ramses'in kazandığı bu parlak zafer, Medinet-Habu Mabedi'nin duvarları üzerinde hem hiyeroglif yazıyla hem de resimlerle anlatılmaktadır⁶³.

⁵⁸ Taş-Yakar 2010, 66 vd.

⁵⁹ Götze 1933, 111 vd.

⁶⁰ Memiş 2002, 145.

⁶¹ Taylor 1972, 70.

⁶² Memiş 2002, 145.

⁶³ Breasted 1948, 148.

Bu göç dalgalarının sonucu, Kıta Yunanistan ve Ege adaları'ndaki Akhalar Anadolu'nun batı ve güneybatı kıyılarına göç ederken, Trako-Phrygia denilen ve çeşitli adlar taşıyan halklar da, Troia'nın düşmesinden sonra, Anadolu içlerine yayılmaya başladılar⁶⁴. Anadolu'ya gelen bu kavimler yerleşik bazı halklarla birleşince, Orta Anadolu'ya yönelerek Hititler'in başkenti Hattuşa'yı yakıp yıkarlar ve son zamanlarında iyice zayıflayan Hitit İmparatorluğu'nu, olasılıkla kuzeydoğu'daki Kaşgalar'ın da yardımıyla, ortadan kaldırırlar⁶⁵.

Orta Anadolu'da Boğazköy⁶⁶, Alaca Höyük⁶⁷, Alışar⁶⁸, Maşat Höyük⁶⁹ ve diğer Hitit merkezlerinde yangınla son bulmuş Hitit katmanları, bu saldırının ani ve çok şiddetli olduğunu ortaya koymuştur. Hattuşa'da büyük saray komplekslerinin yer aldığı Büyükkale yağmalanmış, tek bir yapı kalmamacasına yangınla tahrip edilmiştir. Bunlara paralel olarak, Anadolu tarihiyle ilgili önemli bilgiler veren Hitit yazılı metninin de aniden kesilmesi⁷⁰, göçün ve saldırının diğer bir yıkıcı belirtisidir.

Bu göç dalgaları sonrası Kızılırmak Havzası ve Orta Anadolu yeni bir sürece girerek bölgeye 400 yıl boyunca hiç yerleşilmediği düşünülmüştür. Bu süreç uzun yıllar boyunca, Karanlık Çağ olarak adlandırılmıştır⁷¹. Bunun sebebi ise tahribat sonrası ile ilgili Hitit İmparatorluğu'nun merkezi yayılım alanında yeterli düzeyde yazılı ve arkeolojik belgelere ulaşılmaması ile açıklanmıştır. Ancak bölgede yapılan yeni kazılar ve araştırmalarla, Karanlık Çağ olarak adlandırılan MÖ 12. yy ile MÖ 8.yy arasındaki süreç, bulunan arkeolojik verilerin ışığında aydınlanmaya başlamıştır. Özellikle Boğazköy'de son yıllarda yapılan kazılarda, bu bölgelerde gerçekleşen yıkımdan kısa bir süre sonra yerleşmeye devam edildiği kanıtlanmıştır. Son yirmi yılda Kızılırmak Havzası ve Orta Anadolu'da Geç Tunç Çağı'ndan Erken Demir Çağı'na geçişle ilgili ilginç keşif ve yayınlara tanık olunmuştur⁷². Özellikle Erken Demir Çağı'nın tanımlanmasında Gordion⁷³, Boğazköy⁷⁴, Kaman-Kalehöyük⁷⁵ gibi yerleşmelerdeki yeni sonuçlar bu yıllara kadar eksik olan bilgilerin kısmen tanımlanmasına katkı

⁶⁴ Akurgal 1955, 113 vd.

⁶⁵ Breasted 1906, 266.

⁶⁶ Bittel 1970, 132 vd.

⁶⁷ Koşay 1938, 179.

⁶⁸ Osten 1937, 289.

⁶⁹ Özgüç 1978, 15.

⁷⁰ Laroche 1953, 70 vd.; Götze 1975, 261.

⁷¹ Akurgal 1955, 111 vd.

⁷² Genz 2003, 179.

⁷³ Voigt 1994, 265-293; Voigt-Henrickson 2000, 37, 54.

⁷⁴ Seeher 1997, 327-328.

⁷⁵ Omura 1996, 93.

sağlamıştır.

Orta Anadolu'daki çok az Erken Demir Çağı yerleşmesinde mimari kalıntı ortaya çıkartılmıştır⁷⁶. Bu coğrafyada kazılar sınırlı olduğu için, Boğazköy, Gordion, Kaman Kalehöyük gibi Erken Demir Çağı merkezleri dışında, dönemin yerleşim özellikleri tam olarak tanımlanamamıştır. Özellikle Boğazköy'de bulunan Erken Demir Çağı Tabakaları, MÖ II. binyılın büyük yerleşmelerinin yerini daha basit köy yerleşmelerinin aldığını göstermiştir.

Orta Anadolu'da kazı çalışmaları ile incelenen Erken Demir Çağı yerleşmelerinde Ege ve Akdeniz'de iskân edilen çağdaş yerleşimlerden farklı olarak güvenliğin fazla önemsenmediği anlaşılmaktadır. Şimdiye kadar, Ege Adaları ve özellikle Girit'te görülen sığınaklar Orta Anadolu'da görülmemiştir⁷⁷. Ayrıca Erken Demir Çağ yerleşmelerinde genellikle sur bulunmayışı bu durumu kuvvetlendirmektedir. Kaman Kalehöyük'te sur olabilecek bir duvardan bahsedilmektedir⁷⁸, ancak bu durum halen tam olarak net değildir.

Deniz Kavimleri Göçü sonrası ortaya çıkan bu basit köy yerleşmelerindeki halklar, yerleştikleri coğrafyada yeni ve özgün bir kültürün doğmasına sebep olmuşlardır⁷⁹. Bölgede daha sonra yeni bir siyasal bir güç oluşmuş ve bu yeni yapılanma içbatı ve Orta Anadolu'da hüküm sürmüştür⁸⁰. Aynı zamanda İçbatı ve Orta Anadolu'da hüküm süren bu yeni kültür için Phryg kültürü tanımlaması kullanılmıştır.

Phrygia Bölgesi, günümüzde yaklaşık olarak Ankara, Afyonkarahisar ve Eskişehir illerini; Kütahya ilinin büyük bir bölümünü; Konya, Isparta ve Burdur illerinin kuzey kesimlerini kapsamaktadır⁸¹.

Phrygia genel olarak, doğuda Kappadokia, daha sonra Galatia; güneyde Lykaonia, Pisidia bölgeleri, Kabalis, Milyas ve Kibyrtis yöreleri; batıda Mysia, Lydia, Karia; kuzeyde de Bithynia ve Paphlagonia bölgeleriyle komşudur (Harita:1).

Phrygia kuzey ve güneyindeki sıra dağlar arasında kalan bir bölge olmasına rağmen rakımı düşük bir coğrafyaya sahiptir⁸². Bölgenin ortalama yüksekliği 1000 m civarındadır. Kuzeyde Bozdağ (1371 m) ve Sündiken Dağları (1768 m), doğuda Sivrihisar Dağları (1640 m), güneyde Emir Dağı (2241 m), Şaphane Dağı (1770 m) ve

⁷⁶ Genz 2003, 179.

⁷⁷ Genz 2003, 179.

⁷⁸ Mori-Omura 1995, 5.

⁷⁹ Sivas 1997, 1.

⁸⁰ Akurgal 2003, 191.

⁸¹ Sevin 2001, 194.

⁸² Sevin 2001, 1995.

Dndymos (Murat Dağı) (2312 m), batıda Türkmen Dağı (1829 m) ve Domaniç Dağı (1910 m), güneyde Signia ve güneybatı uça Kadmos başlıca dağlardır.

Phrygia Bölgesi önemli bir coğrafi konuma sahip olup bir yandan İç Anadolu Bölgesi'nin Kuzeybatı kesimini çevirirken diğer yandan da kollar halinde denize dikey uzanan dağlar arasında, vadilerle Ege-Marmara Denizi kıyılarına doğru açılır. Bölge Doğu ve Batı'yı birleştiren önemli yol güzergahları üzerinde yer alır⁸³.

Antik dönem yazarlarından aldığımız bilgilere göre, Phrygia Bölgesi'nin sınırları sahip olduğu stratejik konumdan dolayı Kimmer istilasını, Lydia ve Pers egemenliği, Anadolu'da oluşan Helenistik ve Roma dönemleri boyunca sürekli değişimlere uğramıştır⁸⁴.

Plinius'a göre Phrygler Lectum'dan Etheleus Nehri'ne kadar uzanır. Kuzeyde sınırları Galatia, güneyde Lykonian, Pisidia ve Mygdonia'ya, doğuda Kapadokya'ya kadar uzanır⁸⁵. Bir diğer tarifte ise kuzeyinde Bithynia ve Paphlagonia, doğusunda Kappadokia, güneyinde Pisidia ve Kilikia, batısında Mysia, Lydia ve Karia vardır. Doğu sınırı Kızılırmak, güney sınırı Toroslar ile çevrilmiştir. Galyalıların K. Asya'ya gelmeleri ile birlikte Phrygia'nın kuzeyini ele geçirmiş ve bundan sonra bu bölge "Galatia" olarak adlandırılmıştır⁸⁶. Phrygia, Mysia, Karia ve Lydia tarafından çevrelenmiştir. Phrygia bünyesinde farklı grupları barındıran Asya ve Avrupa arasında geniş bir sınırdaki konuşlanmıştır⁸⁷. Phrygia-Karia sınırının bir ucunda Aphrodisias, diğer ucunda Trapezopolis vardır. Maiandros (Menderes) Nehri Phrygia-Lydia arasında tarih boyunca sınır olmuştur⁸⁸.

Lydia ve Phrygia arasındaki sınır, Murat Dağ'dan Tripolis'te Maiandros'a değin güneybatı yönünde uzanan Banaz Çayı'nın kolu olan Hippourios (Köplü Çay) havzasının batı kenarındadır⁸⁹.

Herodotos, Phryglerin Kızılırmak civarında yaşayan kavimlerden birisi olarak tanımlar⁹⁰. Bithynialılar, Phrygialılar, Mysialılar ve hatta Kyzikos dolayındaki Dolionlar, Mygdonlar ve Troialılar arasındaki sınırı belirtmek oldukça zordur. Nedeni

⁸³ Ramsay 1960, 23; Sivas 1999, 7.

⁸⁴ Ramsay 1960, 163.

⁸⁵ Plinius V, 41.

⁸⁶ Mitchell 1860, 48; Sevin 2001, 195; Anthon 1850, 641; Laurent 1830, 222.

⁸⁷ Eade 1852, 415.

⁸⁸ Ramsay 1887, 355-356.

⁸⁹ Magie 2002, 60

⁹⁰ Herodotos I, 28.

ise bu coğrafyalara gelen halkların göçebe ve asker kökenli olmalarıdır ve bundan dolayı da devamlı bir değişimin gözlenmesidir⁹¹.

Bölgenin kuzeydoğusunda, Pontos Kappadokia ile olan sınırını Halys Irmağı (Kızılırmak) çizer. Güneydoğuda Garsaura (Aksaray) bölgesi bazen “Phrygia Garsauritis” olarak adlandırılmış olmasına rağmen⁹², esas sınırı Tatta (Tuz Gölü)’nün güney kıyıları çizer⁹³.

MÖ 5. yy sonları - 6. yy başlarında Ksenophon, Lykaonia’ya dâhil edilen Ikonium’u, Phrygia’nın doğusunda *son* şehir olarak gösterir⁹⁴. Hierax adındaki bir köle kendisini tanıtırken Phrygia kenti olan Ikonium’dan geldiğini söyler⁹⁵. Benzer şekilde bir Kappadokia kenti olarak kabul edilen Tyana (Kemerhisar)’nın da Phrygialılar’a ait olduğunu gösteren epigrafik kanıtlar vardır⁹⁶. Güneybatıdaki sınırını Salbakos Dağı oluşturur. Bu dağın batısında ise Karia, güneyinde ise Lydia, Pisidia ve Kibyrtis bölgesi yer alır⁹⁷. Kuzeydeki sınırını Sündiken Dağları belirlerken, batıda Mysia, Lydia, Karia ve Bithynia ile olan sınırı oldukça karmaşıktır⁹⁸.

Ksenophon “Anabasis” adlı eserinde Mysia yakınlarındaki son Phryg kentinin Keramon Agora (Ahatköy civarı) olduğunu belirtir⁹⁹. Mysia ile Phrygia arasındaki doğal sınır, Dağardı bölgesi içinden ve Eğrigöz Dağları silsilesi boyunca Gediz yakınındaki Ak Dağ’a değin Olympos Dağı’nın güneyindeki dağ gruplarından oluşur¹⁰⁰.

Phrygia bölgesi kendi içinde yörelere ayrılmaktadır. Bunlar; Büyük Phrygia (Phrygia Magna), Küçük Phrygia (Phrygia Epiktetos) ve Phrygia Paroreios bölgeleridir.

Büyük Phrygia (Phrygia Magna): Phrygia bölgesinin daha güney ve doğudaki bölümünü oluşturur ve bir bölümü Galatia hâkimiyeti altındadır¹⁰¹. Sınırları, doğuda Halys (Kızılırmak) ve Tatta’ya (Tuz Gölü), batıda Denizli-Pamukkale yöresine, güneybatı uçtada bugünkü Elmalı Ovasına kadar uzanmaktadır. Bu bölgenin kuzeydoğusu daha sonraları Pontos Kappadokiası olarak adlandırılmıştır. Büyük Phrygia’nın (Phrygia Magna) MÖ 277’den, yani Galatların gelişinden önce en önemli kenti Gordion’dur. Kent, Sangarios ile Tembris ırmaklarının birleştiği yere yakın bir

⁹¹ Strabon XII, 4. 4.

⁹² Plinius VI, 9.

⁹³ Strabon XII, 4.

⁹⁴ Ksenophon, I. 19.

⁹⁵ Ramsay 1905, 416.

⁹⁶ Sevin 2001, 196.

⁹⁷ Strabon XIII, 4.

⁹⁸ Sevin 2001, 196.

⁹⁹ Ksenophon II, I. 10; Barnett 1975, 419.

¹⁰⁰ Magie 2002, 60.

¹⁰¹ Strabon VIII, 1.

yerde, Sangarios'un dođu kıyısında eski bir höyük ve etekleri üzerine kurulmuştur¹⁰². MÖ 227 yıllarında Galat istilasından sonra Galat Bölgesi içinde kalan Ankyra ve Pessinous da önemli Phryg kentleri arasındadır.

Küçük Phrygia (Phrygia Epiktetos): Olympos'un etrafındaki ve Hellespontos üzerindeki bölge, Küçük Phrygia, Phrygia Minor, Phrygia Hellespontos ve Phrygia Epiktetos olarak adlandırılır¹⁰³. Strabon, buranın Mysia civarında olduğunu fakat kıyıya ulaşmadan Askania (İzник) Gölü ve topraklarının dođu kısmına dođru uzandığını söyler¹⁰⁴. Kutsal anıtların yoğun olduğu bu bölge içinde, Parthenius, Tembris, Sangarius, Rhyndakus gibi ırmakla yer alır. Antik Çağ'da Metropolis olan ve Ana Tanrıça Kybele'ye adandığı için "Ana'nın Kenti" diye vasıflandırılan, günümüzde "Midas Şehri" olarak bilinen kutsal şehir Pessinus'u da içine alır¹⁰⁵. Bu bölgenin daha çok Mysia'nın Abbaitis yöresiyle ilgili olması muhtemeldir. Çünkü Büyük İskender sonrası dönemde her iki bölge halkı sık sık birlikte anılacaktır¹⁰⁶.

Epiktetos, kelime anlamı olarak "fethedilmiş, sonradan kazanılmış" anlamına gelmektedir. Bu adı MÖ 184 yılında Bithynia Kralı I. Prousius'tan Pergamon Kralı II. Eumenes'e geçince almıştır¹⁰⁷. Bithynia Bölgesi'nde gözükten Dorylaeum, Cadi, Midaeum, Kotyaeum bu dönemde Phrygia sınırları içine dâhil olmuştur¹⁰⁸. Aizanoi (Çavdarhisar), Nakoleia (Seyitgazi), Kotiaieion (Kütahya), Dorylaion (Eskisehir), Midaion (Eskisehir Karahöyük Köyü), Kadoi (Kütahya Gediz ilçesi) Phrygia Epiktetos'a ait şehirlerdir¹⁰⁹. Bu şehirlerden yola çıkarak bugünkü Kütahya ilinin güneyinden, kuzeyde İzник Gölü'ne, kuzeydoğuda Mudurnu ve Gerede'ye kadar uzanan bir alan kapladığı söylenebilir¹¹⁰.

Phrygia Paroreios: *Phrygia Paroreios* olarak adlandırılan güney kesim yüksek bir platoya sahiptir ve Emir Dağı ile Sultan Dağı arasındadır ve Polybotos (Bolvadin)'tan Tyriaion (Ilgın)'a kadar uzanır¹¹¹. Strabon, burayı tarif ederken Holmi (Afyon/Çay) ile Tyriaion arası olarak tanımlar¹¹² ve doğudan batıya dođru uzanan bir çeşit dađ silsilesine sahip olduğunu belirtir. Kuzeye dođru Philomelion (Akşehir) ve

¹⁰² Sevin 2001, 196.

¹⁰³ Strabon XII, 4. 3; Bkz. Mitchell 1860, 48; Sevin 2001, 200; Laurent 1830, 222; Anthon 1850, 641.

¹⁰⁴ Strabon XII, 5.

¹⁰⁵ Barnett 1975, 419.

¹⁰⁶ Sevin 2001, 198.

¹⁰⁷ Ramsay 1960, 163; Sevin 2001, 19.

¹⁰⁸ Laurent 1830, 222; Texier 2002, 273.

¹⁰⁹ Ramsay 1960, 157; Texier 2002, 273.

¹¹⁰ Sevin 2001, 198.

¹¹¹ Ramsay 1960, 163; Sevin 2001, 198; Texier 2002, 275.

¹¹² Strabon XIV, 29.

Pisidia yakınındaki Antiokheia bu bölgenin şehirleridir¹¹³. Diğer şehirleri ise Prymnesos (Sülün), Euphorbium, Thymbrium (Ilgın), Juliopolis ve Dinae'dir.

Bu bölge, Midas'ın oğlu Lyterses tarafından yönetilmiştir ve Herakles ile mücadele ettiği alandır¹¹⁴. Bölgenin güney kısmı Phrygia Salutaris olarak adlandırılır ve başkent olarak Synnada (Şuhut) gösterilir¹¹⁵. Geç Roma Dönemi'nde Pisidia'ya bırakılan Phrygia birinci ve ikinci anlamlarına gelen *Prima* ve *Secunda* adları verilmiştir. Phrygia Pakatiane, adını Konstantin zamanında doğuda vali olan Pacatianus'tan almıştır. Deprem nedeniyle sık sık zarar görmesine rağmen içerisinde birçok nehir ve kollarına sahip bir arazisi vardır¹¹⁶. MS 360'lı yıllardan itibaren "Pakatiane ve Saloutaria" adlarını almıştır¹¹⁷. Phrygia Pakatiane, Phrygia'nın doğu bölümünü, Phrygia Saloutaria ise batı bölümünü kapsar¹¹⁸. MS 400'lü yıllara doğru büyük ve küçük anlamına gelen *Magna* ve *Parva* adını almıştır.

¹¹³ Strabon XII, 12.

¹¹⁴ Atheneaus X, 654.

¹¹⁵ Texier 2002, 275.

¹¹⁶ Texier 2002, 275.

¹¹⁷ Anthon 1850, 64; Ramsay 1960, 164; Sevin 2001, 198.

¹¹⁸ Anthon 1850, 641.

İKİNCİ BÖLÜM

AFYONKARAHİSAR VE ÇEVRESİ DEMİR ÇAĞI YERLEŞMELERİ

2002 yılında Selçuk Üniversitesi Tarih Bölümü Eskiçağ Anabilimdalı Öğr. Üyesi Ö. Koçak tarafından başlatılan yüzey araştırmaları sonucu, bölgede, farklı kültürel dönemleri temsil eden 240 yerleşme tespit edilmiştir. Bunların 96'sında Demir Çağı'na ait kültür izleri tespit edilmiştir. Demir Çağı kültür izlerinin tespit edildiği alanlardan, 93'ü yerleşmeye ait olup üç adeti nekropoldür.16 araştırma sezonu boyunca, bölgenin doğusunda, Bolvadin, Emirdağ, Bayat, İsehisar ve Çobanlar ilçeleri, güneydoğusunda, Çay ilçesinde, dar bir havza hariç bütün köyler, Sultandağı'nın doğusunda ise Eber Göl'ü kıyısındaki Kocaoğuz yerleşmesi incelenmiştir. Bölgenin batı, güneybatı ve güneyinde Sinanpaşa, Sandıklı, Kızılören, Şuhut ilçeleri, yukarı Menderes havzasında ise Dinar, Dazkırı ve Evciler ilçeleri araştırılmıştır¹¹⁹(**Harita:3**). Yerleşmeler buldukları coğrafyanın topografik özelliklerine göre şekillenmiştir. Yerleşmelerin özellikleri dikkate alındığında, 70'i höyük, 12'si tepüstü, beşi düz, üçer tanesi yamaç ve kale yerleşmesi olarak sınıflandırılmıştır.

Bu yerleşmelerden, höyüklerin rakımı 1386-837m, tepe üstü yerleşmelerin 1401-865 m, yamaç yerleşmelerin 1323-1230 m ve kale 1342-1182 m arasında değişmektedir.

Höyük yerleşmelerinin yayılım alanı genellikle K-G/D-B yönünde 520x470m-50x20m, KD-GB/KB-GD yönünde 360x300m-60x70m arasında, tepe üstü yerleşmeleri KD-GB/KB-GD yönünde 190x145m-110x160m arasındadır. Yamaç yerleşmeleri K-G/D-B yönünde, 80x120m ve kale yerleşmeleri ise KD-GB/KB-GD yönünde 60x120m'dir.

¹¹⁹ Koçak 2004, 173-184; Koçak 2005, 19-28; Koçak 83-94; Koçak 2007 357-380; Koçak 2008, 85-102; Koçak 2009, 51-72; Koçak 2010, 287-312; Koçak 2011, 181-200; Koçak 2012, 231-262; Koçak 2013, 39-52; Koçak 2014, 75-96; Koçak 2015, 355-374; Koçak 2016, 21-46.

2.1 Bolvadin İlçesi Yerleşmeleri

2.1.1 Aslan Tepesi (301.02)

Aslan Tepesi konumu gereği, Kemer kaya Kasabası'nın 2 km doğusunda, Özbek Kasabası'nın 7 km kuzey doğusunda, Armutarası Mevkinin 300 m doğusunda, Karamankoyağı'nın 600 m güney doğusunda, Şamdan Tepesi Mevkinin 2 km doğusunda, Göz mevkinin 300 m kuzeydoğusunda yer almaktadır. Tepe üstünde kurulan yerleşmenin deniz seviyesinden yüksekliği 1232 m'dir. Kuzeydoğu-güneybatı yönünde 220 m, kuzeybatı-güneybatı yönünde 190 m olup yüksekliği 10 m'dir. Yapılan araştırmalarda Demir Çağı'na ait seramik buluntuları tespit edilmiştir. Yerleşmede Demir Çağı dışında, Geç Kalkolitik Dönem ve İlk Tunç Çağı 1-2 Dönemlerine ait seramikler de bulunmuştur¹²⁰.

2.1.2 Sinneli Mevki (301.03)

Sinneli Mevki, Derekarabağ Köyü'nün 50 m doğusunda, Bolvadin-Büyükkarabağ yolunun hemen güneyinde, Ortakarabağ'ın 5 km batısında yer almaktadır. Ova üzerinde kurulan yerleşme deniz seviyesinden 971 m yüksekliktedir. Kuzey-güney yönünde 160 m, doğu-batı yönünde 310 m ölçülerinde olup yüksekliği 6 m'dir. Yapılan araştırmalarda Demir Çağına ait seramik buluntuları tespit edilmiştir. Yerleşmede Geç Kalkolitik ile İlk Tunç Çağı'na tarihlendirilen seramikler de bulunmuştur¹²¹.

2.1.3 Çataltepe Höyük (301.05)

Çataltepe Höyük, Ortakarabağ Köyü'nün 1,5 km. kuzeyinde, Büyükkarabağ Kasabası'nın yaklaşık 20 km güneyinde, Derekarabağ'ın 10 km. doğusunda Bolvadin-Çukurcak yolunun 300 m güneyinde, Eber Gölü'nün 5 km kuzeyinde yer almaktadır. Ova üzerinde kurulan höyük deniz seviyesinden 970 m yüksekliktedir. Ölçüleri, kuzeydoğu-güneybatı yönünde 600 m, kuzeybatı-güneybatı yönünde 200 m olup yüksekliği 12 m'dir. Yapılan araştırmalarda Demir Çağı'na ait seramik buluntuları tespit edilmiştir. Yerleşmede İlk Tunç Çağı 1-2 ve Hellenistik Dönem'e ait seramikler de bulunmuştur¹²².

¹²⁰ Koçak 2004, 174.

¹²¹ Koçak 2004, 175.

¹²² Koçak 2004, 175.

2.1.4 Karakaya Höyük (301.06)

Karakaya Höyük, Derekarabağ'ın 3 km batısında, Bolvadin-Derekarabağ yolunun 1,5 km kuzeyinde, Dipevler Köyü'nün 10 km güneydoğusunda, Bozkuş Tepesi'nin 5 km kuzeyinde yer almaktadır. Ova üzerinde kurulan höyüğün deniz seviyesinden yüksekliği 970 m'dir. Höyük 350x350 m eşit doğrultulu olup, 15 m yüksekliktedir. Yapılan araştırmalarda, Demir Çağı'na ait seramik buluntuları tespit edilmiştir. Yerleşmede, İlk Tunç Çağı, Orta Tunç Çağı ve Hellenistik Dönem'e tarihlenen çanak-çömlek parçaları da bulunmaktadır¹²³.

2.1.5 Ortakarabağ Mezarlığı (301.11)

Ortakarabağ Mezarlığı, Ortakarabağ Köyü'nün 1,5 km batısında, Yenikarabağ-Dereköy yolunun 1 km güneyinde ve Yeniköy'ün 10 km kuzeybatısında yer almaktadır. Deniz seviyesinden 968 m yükseklikte bulunan mezarlığın ölçüleri, kuzey-güney yönünde 300 m, doğu-batı yönünde ise 200 m olup yüksekliği 10 m'dir. Yapılan araştırmalarda, Demir Çağı'na ait seramik buluntuları tespit edilmiştir. Yerleşmede, İlk Tunç Çağı, Orta Tunç Çağı ve Hellenistik Dönem'e tarihlenen çanak-çömlek parçaları da bulunmaktadır¹²⁴.

2.1.6 Yenikuyu Höyüğü (301.12)

Yenikuyu Höyüğü, Özburun Kasabası'nın yaklaşık 6 km kuzeybatısında, Yenikuyu Çeşmesi'nin 100 m kuzeybatısında, Akçakepez Tepesi'nin 150 m kuzeybatısında yer almaktadır¹²⁵. Ova üzerine kurulan yerleşmenin deniz seviyesinden yüksekliği 1386 m'dir. Yerleşme kuzey-güney yönünde 100 m, doğu-batı yönünde 150 m ölçülerinde olup yüksekliği ise 12 m'dir. Yapılan araştırmalarda, Demir Çağı'na ait gri astarlı seramik buluntuları tespit edilmiştir. Bunların arasında kâse, tabak ve testi formlarına ait parçalar sayılabilir. Yerleşmede, İlk Tunç Çağı, Orta Tunç Çağı ve Hellenistik Dönem'e tarihlenen çanak-çömlek parçaları da bulunmaktadır¹²⁶.

¹²³ Koçak 2004, 175.

¹²⁴ Koçak 2005, 20

¹²⁵ Koçak 2005, 19.

¹²⁶ Koçak 2005, 20

2.1.7 Tepetarla Höyüğü (301.22)

Tepetarla Höyüğü, Özbek Kasabasının 1 km kuzeybatısında ve Özbek-Akpınar yolu kenarında yer alır¹²⁷. Yerleşmede Demir Çağı'nı temsil eden gri seramiklere rastlanmıştır.

2.1.8 Seki Tarla Höyüğü (301.25)

Kurucaova'nın 2 km kuzey-kuzeybatısında, Kabızın Deresi'nin 50 m batısında ve Tümbet Tepe yerleşmesinin 80 m güneybatısında yer almaktadır. Yamaç üzerinde kurulan yerleşmenin deniz seviyesinden yüksekliği 1230 m'dir (Resim:2).. Yapılan araştırmalarda, Demir Çağı'na ait gri astarlı seramik buluntuları tespit edilmiştir. Bunların arasında krater ve tabağa ait parçalar sayılabilir. Bu yerleşme üzerinde İlk Tunç Çağı , Orta Tunç Çağı ve Hellenistik-Roma Dönemleri'ne ait çanak-çömlek parçalarına da rastlanmıştır¹²⁸.

2.1.9 .Tümbet Tepe Höyüğü (301.27)

Seki Tarla'nın 80 m kuzeyinde, Kurucaova'nın 2 km kuzeybatısında, Kabız Deresi'nin 50 m kuzeybatısında yer almaktadır. Tepe üzerinde kurulan yerleşmenin (Resim:1) deniz seviyesinden yüksekliği 1240 m'dir. Yerleşme kuzeydoğu-güneybatı istikametinde 100 m uzanmaktadır. Yapılan araştırmalarda, Demir Çağı'na ait gri astarlı seramik buluntuları tespit edilmiştir. Bunların arasında krater, tabak ve kâseye ait parçalar sayılabilir. Bu yerleşmede İlk Tunç Çağı ve Hellenistik Dönem'e ait çanak-çömleğe de rastlanmıştır¹²⁹.

2.2. Sultandağı İlçesi Yerleşmeleri

2.2.1. Deresine-Yakasin Kocaoğuz (303.01)

Deresine ve Yakasineğin (Sultandağı) ortak arazileri içerisinde yer alan Kocaoğuz yerleşmesi (Hüyük Mevki) Deresineğin 6 km kuzeyinde ve Eber Gölü'nün hemen güneyinde yer almaktadır. Ova üzerine kurulan yerleşmenin deniz seviyesinden yüksekliği 986 m'dir. Birbiriyle bağlantılı birkaç tepelikten oluşan yerleşme, kuzeydoğu-güneybatı yönünde 360 m, kuzeybatı-güneydoğu yönünde 300 m

¹²⁷ Koçak 2005, 20.

¹²⁸ Koçak 2006, 85.

¹²⁹ Koçak 2006, 85.

ölçülerinde olup yüksekliği ise 14 m'dir. Yapılan araştırmalarda Lydia Kültürü'ne ait mermorid kâse ile testi ağız parçası ele geçirilmiştir ve üzerinde çok az sayıda İlk Tunç Çağı çanak-çömleğine de rastlanmıştır¹³⁰.

2.3. Çobanlar İlçesi Yerleşmeleri

2.3.1. Baldanlar Höyüğü (305.02)

Baldanlar Höyüğü, Göynük Köyü'nün yaklaşık 3 km kuzey-kuzeybatısında, Çiğdemlik Tepesi'nin 100 m, Azabalı'nın ise 500 m doğusundadır. Çulluk Deresi'nin ise hemen doğusuna konumlanmıştır. Tepe üzerinde kurulan yerleşmenin deniz seviyesinden yüksekliği 1080 m'dir. Höyüğün kuzeybatı-güneydoğu yönünde uzunluğu 200 m ; kuzeybatı-güneydoğusu 120 m olup, yüksekliği ise 20 m'dir. Yapılan araştırmalarda, Demir Çağı'na ait gri astarlı seramik buluntuları tespit edilmiştir. Bunların arasında krater, kâse, tabak ve testiye ait parçalar sayılabilir. Burada ayrıca çanak-çömlekli Neolitik, Orta Kalkolitik, Geç Kalkolitik, İlk Tunç ve Orta Tunç çağlarına ait çanak-çömleğe de rastlanmıştır¹³¹.

2.3.2. Pirenlik (Kamışlı) Höyüğü (305.05)

Pirenlik (Kamışlı) Höyüğü, Bolvadin-Çobanlı Karayolu'nun yaklaşık 500 m güneyinde, Kazlar Höyüğü'nün 1 km güneybatısında, Kocaöz Kasabası'nın 3.5 km güneyinde yer almaktadır. Ova üzerine kurulan yerleşmenin deniz seviyesinden yüksekliği 985 m'dir. Burası iki tepelikten oluşmaktadır. Höyüğün kuzeydoğu-güneybatı yönünde uzunluğu 170 m, kuzeybatı-güneydoğu yönü 50 m olup, yüksekliği ise 5 m'dir. Yerleşmede Geç Kalkolitik, İlk Tunç, Orta Tunç ve Demir Çağı'na Hellenistik-Roma dönemlerine ait çanak-çömleğine rastlanmıştır¹³²

2.3.3. Aşağı Mahallenin Kale (305.06)

Aşağı Mahallenin Kale, Kale Köyü'nün 100 m kuzeybatısında, Akderi'nin ise hemen kuzeybatısında yer almaktadır. Deniz seviyesinden yüksekliği 1340 m'dir. Yapılan araştırmalarda, Demir Çağı'na ait gri astarlı seramik buluntuları tespit edilmiştir. Bunların arasında dinos ve kâseye ait parçalar sayılabilir. Sınırları belli olmayan bu

¹³⁰ Koçak 2005, 21.

¹³¹ Koçak 2006, 85-86.

¹³² Koçak 2006, 84.

kalede İlk Tunç Çağı ve Roma Dönemi'ne ait çanak-çömlek parçalarıyla, obsidyen ve çeşitli taş aletlere rastlanmıştır¹³³.

2.4. Bayat İlçesi Yerleşmeleri

2.4.1.Köy Kalesi Höyüğü (306.01)

Köy Kalesi Höyüğü, Yukarı Çaybelen (Yukarı Maçaklı) köyünün 500 m, Cevizli yolunun ise 50 m batısında, Havuzun Başı Deresi'nin 30 m doğusunda yer almaktadır. Tepe üzerinde kurulan yerleşmenin deniz seviyesinden yüksekliği 1316 m'dir. Yerleşmenin ölçüleri, kuzeybatı-güneydoğu yönünde uzunluğu 110 m, güneybatı-kuzeydoğu yönünde 160 m olup yüksekliği 21 m'dir. Yapılan araştırmalarda, Demir Çağı'na ait kırmızı ve gri astarlı seramik buluntuları tespit edilmiştir. Bunların arasında testi, krater ve kâseye ait parçalar sayılabilir. Burada İlk Tunç Çağı ve Roma Dönemi'ne ait çanak-çömlek parçalarına ve taş aletlere de rastlanmıştır¹³⁴.

2.4.2.Asarcık Höyük (306.04)

Asarcık Höyüğü, Bayat'ın 6 km kuzeyinde, Belencik Mevki'nin 1 km güneydoğusunda, Asarcık Deresi'nin hemen kuzeyindeki yükselti üzerinde ve yeni Bayat Göleti'nin 500 m güneyinde yer alır. Asarcık Höyük büyük oranda tahrip edilmiş bir yerleşmedir. Ova üzerinde kurulan yerleşmenin deniz seviyesinden yüksekliği 1115 m'dir. Yapılan araştırmalarda, Demir Çağı'na ait kahverengi ve gri astarlı seramik parçaları tespit edilmiştir. Bunların arasında çömlek ve tabağa ait örnekler sayılabilir. Ayrıca, İlk Tunç Çağı ile Orta Tunç Çağı'na ait çanak-çömlek parçaları da tespit edilmiştir¹³⁵.

2.4.3. Muratkoru Höyük (306.18)

Bu yerleşme, Muratkoru Köyü'nün 200 m kuzeybatısında ve Muratkoru-Han yolunun 350 m güneybatısında yer alır. Tepe üzerinde kurulan höyüğün deniz seviyesinden yüksekliği 1283 m'dir. Yerleşme kuzey-güney yönünde 70 m, doğu-batı yönünde 50 m olup yüksekliği 7 m'dir. Yapılan araştırmalarda, Demir Çağı'na ait

¹³³ Koçak 2006, 86.

¹³⁴ Koçak 2006, 86.

¹³⁵ Koçak-Işık 2007, 360.

seramik buluntuları tespit edilmiştir. Ayrıca İlk Tunç Çağı ve Orta Tunç Çağı'na ait seramik parçaları da bulunmuştur¹³⁶.

2.5. Emirdağ İlçesi Yerleşmeleri

2.5.1.Çekirgeli Höyük (304.02)

Çekirgeli Höyük, Bolvadin-Emirdağ yolunun (D675) yaklaşık 2 km kuzeybatısında, Yukarı Kurudere'nin 500 m güneybatısında ve Battal Höyük Tümülsü'nün 300 m doğusunda yer almaktadır. Ova üzerinde kurulan yerleşmenin deniz seviyesinden yüksekliği 1223 m'dir. Yerleşmenin kuzey-güney yönünde uzunluğu 110 m, doğu-batı yönünde ise 70 m olup yüksekliği 4 m'dir. Yapılan araştırmalarda, Demir Çağı'na ait kahverengi ve gri astarlı çömlek ve tabak parçaları tespit edilmiştir. Burada ayrıca, İlk Tunç Çağı, Orta Tunç Çağı ve Geç Antik Çağ'a ait çanak-çömlek parçalarına da rastlanmıştır¹³⁷.

2.5.2.Tepeköy Höyük (304.04)

Tepeköy Höyük, Tepeköy'ün (Kuyruklu) 1 km kuzeybatısında, Kocadere'nin 200 m doğusunda. Eskişehir'e bağlı Kadıkuyusu'nun 4 km güneyinde, Eskişehir'e bağlı Arslanlı Köyü'nün 3.5 km güneybatısında ve Eskişehir'e bağlı Sarıkavak Köyü'nün 1 km batısında yer alır. Ova üzerinde kurulan yerleşmenin deniz seviyesinden yüksekliği 1041 m'dir. Yerleşmenin kuzey-doğu yönünde uzunluğu 150 m, güney-batı yönünde ise 150 m'dir. Yapılan araştırmalarda, Demir Çağı'na ait gri astarlı kâse ve tabak parçaları tespit edilmiştir. Burada ayrıca İlk Tunç Çağı ve Orta Tunç Çağı'na ait çanak-çömlek parçalarına da rastlanmıştır¹³⁸.

2.5.3.Öteyüz Mevki (304.09)

Öteyüz Mevkii, Emirdağ-Elhan Köyü'nün 4 km kuzeydoğusunda, Elhan-Türkmen-Akören yolunun batısında yer alır. Ova üzerinde kurulan höyüğün deniz seviyesinden yüksekliği 933 m'dir. Yerleşmenin ölçüleri, kuzey-güney yönünde 140 m, doğu-batı yönünde ise 120 m olup, 4 m yüksekindedir. Yapılan araştırmalarda, Demir Çağı'na ait gri astarlı kâse ve tabaklara ait parçalar tespit edilmiştir. Burada ayrıca İlk

¹³⁶ Koçak-Işık 2007, 363.

¹³⁷ Koçak-Işık 2007, 358

¹³⁸ Koçak-Işık 2007, 364.

Tunç Çağı, Orta Tunç Çağı ve Hellenistik Dönem'e ait seramik parçalarına da rastlanmıştır¹³⁹.

2.5.4. Taşkuyu Höyük (304.12)

Taşkuyu Höyük, Emirdağ-Alibeyce Köyü'nün 2 km batısında, Beyköy'ün 3.5 km doğusunda ve Alibeyce-Beyköy yolunun 20 m güneyinde yer alır. Ova üzerinde kurulan yerleşmenin deniz seviyesinden yüksekliği 1033 m'dir. Yerleşmenin kuzey-doğu yönünde uzunluğu 100 m, güney-batı yönünde ise 110 m olup, 7 m yüksekliğindedir. Yerleşmenin kuzeydoğu eteklerinde İslami Dönem (Ortaçağ'dan günümüze) mezarlığı bulunmaktadır. Yapılan araştırmalarda, Demir Çağı'na ait gri astarlı seramik buluntuları tespit edilmiştir. Bunların arasında kâse ve tabağa, ait parçalar sayılabilir. Burada İlk Tunç Çağı ve Geç Roma Dönemi'ne ait çanak-çömlek parçalarına da rastlanmıştır¹⁴⁰.

2.5.5. Ortaören Höyük (304.13)

Ortaören Höyük, Emirdağ-Eskiakören Köyü'nün 4 km kuzeydoğusunda yer alır. Yamaç üzerinde kurulan höyüğün deniz seviyesinden yüksekliği 870 m'dir. Yapılan araştırmalarda, Demir Çağı'na ait gri astarlı seramik buluntuları tespit edilmiştir. Burada ayrıca İlk Tunç Çağı, Orta Tunç Çağı ve Hellenistik Dönem'e ait seramik parçalarına da rastlanmıştır¹⁴¹.

2.5.6. Tuzlubayır (304.14)

Tuzlubayır Höyük, Emirdağ-Ablak Köyü'nün 800 m kadar kuzeydoğusunda ve Ablak-Yusufağa yolunun 20 m kuzeybatısında yer almaktadır. Ova üzerinde kurulan yerleşmenin deniz seviyesinden yüksekliği 882 m'dir. Höyük eşit doğrultuda 150x150 m genişliğinde olup, 3 m yüksekliğindedir. Yapılan araştırmalarda, Demir Çağı'na ait gri astarlı seramik buluntuları tespit edilmiştir. Bunların arasında krater ve tabağa ait parçalar sayılabilir. Burada İlk Tunç Çağı ve Hellenistik-Roma Dönemi'ne ait çanak-çömlek parçalarına da rastlanmıştır¹⁴².

¹³⁹ Koçak-Işık 2008, 88.

¹⁴⁰ Koçak-Işık 2008, 88.

¹⁴¹ Koçak-Işık 2008, 88.

¹⁴² Koçak-Işık 2008, 90.

2.5.7. Bağlıca Höyük (304.16)

Bağlıca Höyük, Emirdağ-Güney köyünde yer almaktadır. Ova üzerinde kurulan yerleşmenin deniz seviyesinden yüksekliği 1050 m'dir. Yerleşmenin kuzeydoğu-güneybatı yönünde uzunluğu 50 m, kuzeybatı-güneydoğu yönünde ise 120 m olup, 11 m yüksekliğindedir. Yüzeyle, Roma Dönemi'ne ait mimari parçalar ve mezar stelleri bulunan bu yerleşmenin üst kısmından güney ve güneybatı eteklerine doğru, İslami Dönem'de yapılmış mezarlar da yer almaktadır. Yapılan araştırmalarda, Demir Çağı'na ait gri astarlı kâse ve tabak parçaları tespit edilmiştir. Ayrıca, Tunç Çağı ile Orta Tunç Çağı'na ait çanak-çömlek parçalarına da yer alır.

2.5.8. Sıram-Topraktepe Höyük (304.21)

Sıram (Topraktepe) Höyük, Eşrefli-Toklucak yolunun 80 m güneybatısında ve Eşrefli Köyü'nün 1.5 km kuzeybatısındadır. Ova üzerinde kurulan yerleşmenin deniz seviyesinden yüksekliği 925 m'dir. Yerleşmenin ölçüleri kuzey-güney yönünde uzunluğu 50 m, doğu-batı yönünde ise 40 m olup, 7 m yüksekliğindedir. Yapılan araştırmalarda, Demir Çağı'na ait gri astarlı seramik buluntuları tespit edilmiştir. Bunların arasında dinos ve kratere ait parçalar en karakteristik örneklerdir. Yerleşmede ayrıca, Kalkolitik Çağ, İlk Tunç Çağı, Orta Tunç Çağı ve Hellenistik-Roma Dönemi'ne ait çanak-çömlek parçalarına da rastlanmıştır¹⁴³.

2.5.9. Küçük Güller Höyük (304.22)

Küçük Güller Höyük, Büyük Güller Höyüğün 20 m kuzeyinde alır. Ova üzerinde kurulan yerleşmenin deniz seviyesinden yüksekliği 922 m'dir. Yerleşme eşit doğrultuda 80 m olup 4 m yüksekliğindedir.¹⁴⁴ Yapılan araştırmalarda, Demir Çağı'na ait gri astarlı çömlek ve krater parçaları tespit edilmiştir. Ayrıca, İlk Tunç Çağı ve Geç Antik Dönem buluntularına da yer alır.

2.5.10. Büyük Güller Höyük (304.23)

Büyük Güller Höyük, Aşağı Piribeyli'nin 2.5 km batısında ve Aşağı Piribeyli-Yarıkkaya yolunun 300 m güneybatısında yer alır. Ova üzerinde kurulan yerleşmenin deniz seviyesinden yüksekliği 930 m'dir. Yerleşmenin kuzeydoğu-güneybatı yönünde uzunluğu 230 m, kuzeybatı-güneydoğu yönünde ise 245 m olup yüksekliği 10 m'dir.

¹⁴³ Koçak 2009, 55.

¹⁴⁴ Koçak 2009, 56.

Yapılan arařtırmalarda, Demir Çađı'na ait gri astarlı seramik buluntuları tespit edilmiřtir. Bunlar arasında pithos, dinos ve kratere ait parçalar sayılabilir. Burada İlk Tunç Çađı, Orta Tunç Çađı ve Hellenistik Dönem'e ait çanak-çömlek parçalarına da rastlanmıřtır¹⁴⁵.

2.5.11. Kömürcü Höyük (304.24)

Kömürcü Höyük, Ařađı Piribeyli kesiminin güneyinde ve dađlık bölgeye dođru uzanan bir alanda, Örenköy'ün 2 km güneydođusunda, Serkurt Tepesi'nin 800 m dođusunda ve Karaçal Yakası'nın 100 m batısında yer almaktadır. Tepe üstünde kurulan yerleřmenin deniz seviyesinden yüksekliđi 1131 m'dir. Yerleřmenin kuzeydođu-güneybatı yönünde uzunluđu 180 m, kuzeybatı-güneydođu yönünde ise 120 m olup, yüksekliđi 11 m'dir. Yapılan arařtırmalarda, Demir Çađı'na ait gri ve kahverengi astarlı seramik buluntuları tespit edilmiřtir. Bunlar arasında dinos ve kratere ait parçalar sayılabilir. Ayrıca, İlk Tunç Çađı, Orta Tunç Çađı ve Hellenistik-Roma Dönemi'ne ait çanak-çömlek parçalarına da rastlanmıřtır.¹⁴⁶

2.5.12. Salihler Höyük (304.28)

Salihler Höyük, Salihler Köyü'nün 600 m kuzeybatısında ve Hamzahacılı yolunun 200 m kuzeyinde yer alır. Ova üzerinde kurulan yerleřmenin deniz seviyesinden yüksekliđi 931 m'dir. Yerleřmenin kuzeydođu-güneybatı yönünde uzunluđu 150 m, kuzeybatı-güneydođu yönünde ise 220 m olup, 13 m yüksekliđindedir. Yapılan arařtırmalarda, Demir Çađı'na ait gri astarlı seramik buluntuları tespit edilmiřtir. Bunlar arasında çömlek ve krater yer alır. Ayrıca yüzeyde, İlk Tunç Çađı, Orta Tunç Çađı ve Hellenistik Dönem'e ait çanak-çömlek parçaları ile tař aletler de bulunmuřtur¹⁴⁷.

2.5.13. Karatepe Höyük (304.31)

Karatepe Höyük, dođuda Afyonkarahisar kesimini İç Anadolu'ya bađlayan en son merkezlerden birisidir. Yeniköy yakınlarında yer alır. Ova üzerinde kurulan yerleřmenin deniz seviyesinden yüksekliđi 923 m'dir. Yerleřmenin kuzeydođu-güneybatı yönünde uzunluđu 85 m, kuzeybatı-güneydođu yönünde ise 70 m olup, 12 m yüksekliđindedir. Yapılan arařtırmalarda, Demir Çađı'na ait gri astarlı seramik

¹⁴⁵ Koçak 2009, 56.

¹⁴⁶ Koçak 2009, 56-57.

¹⁴⁷ Koçak 2009, 54.

buluntuları tespit edilmiştir. Bunlar arasında çömlek ve krater parçaları yer alır. Yüzeyde, İlk Tunç Çağı, Orta Tunç Çağı ve Hellenistik-Roma Dönemi'ne ait çanak-çömlek parçalarına da rastlanmıştır ¹⁴⁸.

2.5.14. İnli Höyük (304.33)

İnli Höyük, Aşağı Piribeyli Kasabası'nın güneydoğu çıkışında, Belediye kavaklığının güneydoğusunda, Büyük Höyük'ün (Cinli) 250 m doğusunda, Çayderesi'ne uzanan bir burun üzerinde yer almaktadır. Bir tepeüstü yerleşmesi olan bu höyüğün deniz seviyesinden yüksekliği 997 m'dir. Yerleşmenin kuzeydoğu-güneybatı yönünde uzunluğu 190 m, kuzeybatı-güneydoğu yönünde ise 145 m olup, yüksekliği 11 m'dir. Yapılan araştırmalarda, Demir Çağı'na ait gri astarlı seramik buluntuları tespit edilmiştir. Bunlar arasında kâse ve çömlek parçaları yer alır. Yüzeyde, İlk Tunç Çağı, Orta Tunç Çağı ve Roma Dönem'e ait çanak-çömlek parçalarına da rastlanmıştır ¹⁴⁹.

2.5.15. Büyük Höyük (Cinli Höyük) (304.35)

Büyük Höyük (Cinli Höyük), Aşağı Piribeyli Kasabası'nın hemen güneybatı çıkışında, İnli Höyüğün 250 m batısında, Çayderesi'nin güneybatı sırtlarında, kasabaya doğru uzanan bir burun üzerinde yer alır. Tepeüstü yerleşmesi olan höyüğün deniz seviyesinden yüksekliği 1000 m'dir. Yerleşmenin kuzey-güney yönünde uzunluğu 165 m, doğu-batı yönünde ise 105 m olup 25 m yüksekliğindedir. Yapılan araştırmalarda, Demir Çağı'na ait gri astarlı çömlek parçaları tespit edilmiştir. Yüzeyde, İlk Tunç Çağı, Orta Tunç Çağı, Geç Tunç Çağı ve Roma Dönem'e ait çanak-çömlek parçalarına da rastlanmıştır ¹⁵⁰.

2.6. Sinanpaşa İlçesi Yerleşmeleri

2.6.1. Eyice Höyük (308.01)

Eyice Höyük, Eyice Köyü sınırları içerisinde, köyün 2 km güneybatısında, Mercimek Tepe yerleşmesinin 1.5 km güneyinde, Akçaşar'ın 3 km kuzeydoğusunda ve Başkimse Köyü'nün 2 km batısında yer alır. Bir tepeüstü yerleşmesi olan höyüğün deniz seviyesinden yüksekliği 1163 m'dir. Yerleşmenin kuzey-güney yönünde uzunluğu

¹⁴⁸ Koçak 2009, 54.

¹⁴⁹ Koçak 2009, 56.

¹⁵⁰ Koçak 2009, 56.

165 m, doğu-batı yönünde ise 185 m olup 19 m yüksekliğindedir. Yapılan araştırmalarda, Demir Çağı'na ait gri astarlı, tabak ve kulp parçaları tespit edilmiştir. Ayrıca, Geç Neolitik Çağ, Erken Kalkolitik Çağ, İlk Tunç Çağı, Orta Tunç Çağ ve Hellenistik-Roma dönemlerine ait seramiklere de rastlanmıştır¹⁵¹.

2.6.2. Üyüktepe (Yıldırımkemal) (308.04)

Üyük Tepe, Yıldırımkemal Köyü'nün 200 m kuzeydoğusunda, Kütahya-Yıldırım Kemal tren yolunun hemen kuzeyindedir. Ova üzerinde kurulan yerleşmenin deniz seviyesinden yüksekliği 1150 m'dir. Yerleşmenin kuzeydoğu-güneybatı yönünde uzunluğu 107 m, kuzeybatı-güneydoğu yönünde 96 m olup, 5 m yüksekliğindedir. Yapılan araştırmalarda, Demir Çağı'na ait gri astarlı krater ve benzeri formlara ait buluntular tespit edilmiştir. Ayrıca, İlk Tunç Çağı ve Roma Dönemi'ne kadar tarihlenen seramiklere de rastlanmıştır¹⁵².

2.6.3. Akdeğirmen Üyük (308.08)

Akdeğirmen Üyük, Akdeğirmen Köyü'nün 800 m batısında ve Düzağaç-Akdeğirmen Barajı'nın 250 m güneydoğusunda yer alır. Ova üzerinde kurulan yerleşmenin deniz seviyesinden yüksekliği 1108 m'dir. Yerleşmenin ölçüleri, kuzeydoğu-güneybatı yönünde uzunluğu 60 m, kuzeybatı-güneydoğu yönünde 70 m olup, 8 m yüksekliğindedir. Bu yerleşmede İlk Tunç Çağı, Orta Tunç Çağı, Geç Tunç Çağı, Demir Çağı ve Hellenistik Dönem'e kadar tarihlenen farklı çanak-çömlek gruplarına rastlanmıştır¹⁵³.

2.6.4. Asar (Çayhisar) Kale (308.09)

Asar Kale, Çayhisar Köyü'nün 700 m, Sinanpaşa-Çayhisar yolunun ise 100 m batısında yer alır. Yerleşmenin hemen 300 m kuzeyinde bir gölet vardır. Bu yerleşme, güneyindeki dağ yolu ile Hocalar kesimine bağlanmaktadır. Kale, doğal ve büyük bir kayalık kitlenin üzerine kurulmuştur. Deniz seviyesinden yüksekliği 1342 m'dir. Yerleşmenin ölçüleri, kuzeydoğu-güneybatı yönünde 60 m, kuzeybatı-güneydoğu yönünde ise 120 m'dir. Yapılan araştırmalarda, Demir Çağı'na ait gri astarlı, kırmızı astarlı ve black on red stilinde boyanmış seramik buluntuları tespit edilmiştir. Bu seramik

¹⁵¹ Koçak 2010, 296.

¹⁵² Koçak 2010, 293-294.

¹⁵³ Koçak 2010, 297.

grupları arasında çömlek, krater, kâse, pithos ve tabak parçaları sayılabilir. Yerleşmenin üzerinde İlk Tunç Çağı ve Geç Tunç Çağı'na ait çanak-çömlek parçalarına da rastlanmıştır¹⁵⁴.

2.6.5. Ayvatlı Höyüğü (308.11)

Ayvatlı Höyük, Düzağaç Kasabası'nın yaklaşık 4 km kuzeyinde, Düzağaç-Başkimse yolunun ise 250 m doğusunda yer alır. Ova üzerinde kurulan yerleşmenin deniz seviyesinden yüksekliği 1148 m'dir. Yerleşmenin kuzeydoğu-güneybatı yönünde uzunluğu 130 m, kuzeybatı-güneydoğu yönünde 125 m olup, 16 m yüksekliğinde yayvan bir höyüktür. Doğal bir kaya ve kist kitlesi üzerine kurulmuştur. Özellikle batı ve güney kesimlerindeki bazı kaya kitleleri kesilmiş ve sur temelleri oluşturulmuştur. Bu sur temelleri de höyüğün batı ve güney kesimleri boyunca oval bir şekilde görülmektedir. Yapılan araştırmalarda, Demir Çağı'na ait gri astarlı krater parçaları tespit edilmiştir. Yüzeide ayrıca Erken Kalkolitik Çağ, İlk Tunç Çağı, Orta Tunç Çağı ve Roma Dönemi'ne kadar tarihlenen farklı çanak-çömlek malzemelere de rastlanmıştır¹⁵⁵.

2.6.6. Ayvatlı Mezarlık (308.12)

Ayvatlı Mezarlık, Ayvatlı Höyüğün 150 m güneybatısındaki bir yamaç üzerinde yer almaktadır. Yerleşmenin deniz seviyesinden yüksekliği 1132 m'dir. Bu alanda Demir Çağı'na tarihlendirilen seramik buluntuların yanı sıra, Orta Tunç Çağı ve Roma Dönemi'ne kadar tarihlenen farklı çanak-çömlek malzemelerine de rastlanmıştır¹⁵⁶.

2.6.7. Taşoluk Höyük (308.17)

Taşoluk Höyük, Taşoluk Kasabası sınırları içerisinde, kasabanın 2.8 km kuzeybatısında yer almaktadır. Ova üzerinde kurulan yerleşmenin deniz seviyesinden yüksekliği 1152 m'dir. Yerleşmenin ölçüleri, kuzey-güney yönünde 190 m, doğu-batı yönünde ise 150 m'dir. Höyüğün batı-kuzeybatı yüzeyi, tarımsal faaliyetlerden dolayı taban seviyesine yaklaşmıştır. Araştırmalarda, Demir Çağı'nı temsil eden gri astarlı krater ve çömlek parçalarına rastlanmıştır. Ayrıca, Kalkolitik Çağ, İlk Tunç Çağı, Orta Tunç Çağı ve Roma Dönemi'ne kadar tarihlenen seramikler de tespit edilmiştir¹⁵⁷.

¹⁵⁴ Koçak 2010, 289-290.

¹⁵⁵ Koçak 2010, 292.

¹⁵⁶ Koçak 2010, 292.

¹⁵⁷ Koçak 2011, 182-183.

2.6.8. Halaköy Höyük (308.19)

Halaköy Höyük, Tınaztepe Kasabası sınırları içerisinde, kasabanın 1.8 km güneybatısında bulunur. Ova üzerinde kurulan yerleşmenin deniz seviyesinden yüksekliği 1134 m'dir. Yerleşmenin ölçüleri, kuzey-güney yönünde 50 m, doğu-batı yönünde ise 60 m'dir. Yüzeyle, Demir Çağı'na tarihlenen farklı formlara ait çanak-çömlek parçaları tespit edilmiştir¹⁵⁸.

2.6.9. Küçükhöyük (308.20)

Küçükhöyük, Küçükhöyük Kasabası sınırları içerisinde, bölgenin önemli yerleşmelerinden birisidir (Resim 4). Ova üzerinde konumlanan höyüğün, deniz seviyesinden yüksekliği 1091 m'dir. Yerleşmenin ölçüleri, kuzey-güney yönünde 520 m, doğu-batı yönünde ise 470 m olup yüksekliği 14 m'dir. Bu höyüğün üst kısmında batıya doğru bir de tümülüs bulunmaktadır. Demir Çağı yerleşmesi bu höyüğün bütün çevresi dahil olmak üzere özellikle doğu ve güneyine doğru yayılmıştır. Buradaki Demir Çağı iskanı daha basıktır. Yapılan araştırmalarda, Demir Çağı'na ait gri astarlı, kırmızı astarlı, kahverengi astarlı ve Black on Red stilinde boyanmış seramik buluntuları tespit edilmiştir. Bunların arasında tabak, kâse, krater, testi, yonca ağızlı testi ve çömlek parçaları yer alır. Ayrıca İlk Tunç Çağı, Orta Tunç Çağı ve Roma Dönemi'ne kadar tarihlenen farklı çanak-çömlek malzemelerine de rastlanmıştır¹⁵⁹.

2.7. Sandıklı İlçesi Yerleşmeleri

2.7.1. İncesırım Höyük (309.09)

İncesırım Höyüğü, Sorkun üzerinden Çivril'e uzanan doğal yolun yaklaşık 3 km kuzeyinde, Sandıklı-Yavaşlar-Banaz anayolunun ise 4 km kadar güneyinde, bu iki anayol güzergâhının kesişme noktasında yer alır. Burası hemen güneyindeki Sorkun vadisine hakim verimli bir alan üzerinde kurulmuştur. Bu yerleşmenin hemen kuzeybatısından itibaren dağlık kesim başlamaktadır. Ova üzerinde kurulan höyüğün deniz seviyesinden yüksekliği 982 m'dir. Höyüğün taban seviyesinden yüksekliği ise 16 m'dir. Yerleşmede, Demir Çağı'na tarihlendirilen seramiklerin yanı sıra İlk Tunç Çağı,

¹⁵⁸ Koçak 2011, 184.

¹⁵⁹ Koçak 2011, 185.

Orta Tunç Çağı, Geç Tunç Çağı ve Hellenistik Dönem'e tarihlenen farklı çanak-çömlek gruplarına rastlanmıştır¹⁶⁰.

2.7.2. Bulucu Höyük (309.10)

Bulucu Höyüğü, Sorkun'un 3 km doğusunda, Sorkun-Kızılca yol ayrımının hemen batı bitişiğinde, Sorkun-Baştepe yolunun güneyinde, Kızılca'nın da yaklaşık 2 km kuzeyinde yer almaktadır. Ova üzerinde kurulan höyüğün deniz seviyesinden yüksekliği 1023 m'dir. Yerleşmede, Demir Çağına tarihlendirilen seramik buluntuların yanı sıra, Kalkolitik Çağ, İlk Tunç Çağı, Orta Tunç Çağı ile Hellenistik ve Roma Dönemi'ne tarihlenen farklı seramik buluntular tespit edilmiştir. Ayrıca taş aletlere de rastlanmaktadır¹⁶¹.

2.7.3. Menteş Üyük (309.13)

Menteş Üyük Mevki, Alamescit Köyü'nün 2.5 km, Örenkaya'nın 4 km kadar güneybatısında, Menteş Kasabası'nın yaklaşık 4 km doğusunda, Sandıklı-Dinar yolunun 4.5 km, Sandıklı-Dinar tren yolunun ise 4 km batısında yer alır. Yerleşmenin hemen kuzey bitişiğinde ve 300 m kuzeydoğusunda iki tane çeşme vardır. Bu yerleşme kuzeybatısındaki dağlara doğru yaslanmış, doğusundaki Afyon-Dinar doğal yoluna ve Sandıklı Ovası'na hakim bir konumdadır¹⁶². Menteş Höyüğün üzerinde iki tepe oluşmuştur. Tepe 1 olarak tanımlanan ilk yükseltinin deniz seviyesinden yüksekliği 1076 m'dir. Yerleşmenin ölçüleri, doğu-batı yönünde 210 m, kuzeydoğu-güneybatı yönünde ise 230 m olup, yüksekliği 11 m'dir. Burada İlk Tunç Çağı, Orta Tunç Çağı ve Geç Tunç Çağı ait farklı çanak-çömlek malzemelerine de rastlanmıştır.

Tepe 2 olarak tanımlanan ikinci koninin deniz seviyesinden yüksekliği 1071 m'dir. Yerleşmenin ölçüleri, doğu-batı yönünde 430 m, kuzeydoğu-güneybatı ise 240 m olup, 6 m yüksekliğindedir. Yüzeyde yapılan incelemelerde, Demir Çağı'na ait gri astarlı krater, testi ve çömlek parçaları tespit edilmiştir. Ayrıca, Helenistik ve Roma dönemlerine tarihlenen farklı çanak-çömlekler de ortaya çıkartılmıştır¹⁶³.

¹⁶⁰ Koçak 2012, 234.

¹⁶¹ Koçak 2012, 235.

¹⁶² Koçak 2012, 236.

¹⁶³ Koçak 2012, 237.

2.7.4. Kızık Ören Mevki (309.19)

Kızık Ören Mevki, Kızık Kasabası'nın 2 km, Sandıklı-Afyon tren yolunun ise 200 m kuzeybatısında, Ekinhisar'ın 2 km güneydoğusunda yer alır. Ova üzerinde kurulan yerleşmenin deniz seviyesinden yüksekliği 1075 m'dir. Yerleşmenin 300 m kuzeybatısında bir çeşme vardır. Yerleşmenin kuzeydoğu-güneybatı yönünde uzunluğu 60 m, kuzeybatı-güneydoğu yönünde 120 m olup, koni yüksekliği 5 m'dir. Yüzeide Demir Çağı'na tarihlendirilen seramik buluntuların yanı sıra, Orta Tunç Çağı, Geç Tunç Çağı ve Roma Dönemi'ne kadar tarihlenen farklı çanak-çömlek parçaları tespit edilmiştir¹⁶⁴.

2.8. Hocalar İlçesi Yerleşmeleri

2.8.1. Yeşilhisar Üyük (310.01)

Yeşilhisar Üyük, Yeşilhisar'ın güneybatısında, Hocalar-Banaz yolunun ise güneyindedir. Hemen güneydoğusundan bir çay geçmektedir. Ova üzerinde kurulan yerleşmenin deniz seviyesinden yüksekliği 1153 m'dir. Yerleşmenin ölçüleri, kuzey-güney yönünde 180 m, doğu-batı yönünde ise 150 m olup, yüksekliği 7 m'dir. Yapılan araştırmalarda, Demir Çağı'na ait gri astarlı krater ve çömlek parçaları tespit edilmiştir. Demir Çağı seramikleri dışında, İlk Tunç Çağı ve Orta Tunç Çağı'na tarihlenen buluntulara da rastlanmıştır¹⁶⁵.

2.8.2. Kozluca Üyük (310.03)

Kozluca Üyük, Kozluca'nın güneybatı girişindedir. Yerleşmenin hemen batı eteklerinden bir çay akmaktadır. Ova üzerinde kurulan yerleşmenin deniz seviyesinden yüksekliği 1092 m olup ölçüleri kuzeydoğu-güneybatı yönünde 105 m, kuzeybatı-güneydoğu yönünde 130 m, yüksekliği ise 12 m'dir. Yerleşmenin yüzeyinde, Demir Çağı'na tarihlendirilen seramik buluntuların yanı sıra, İlk Tunç Çağı, Orta Tunç Çağı, Geç Tunç Çağı ve Hellenistik Dönem'e tarihlenen buluntular da tespit edilmiştir¹⁶⁶.

¹⁶⁴ Koçak 2012, 243.

¹⁶⁵ Koçak 2012, 245.

¹⁶⁶ Koçak 2012, 248.

2.9. Şuhut İlçesi Yerleşmeleri

2.9.1. Hisar Höyük (311.01)

Hisar Höyük, batıdaki Çakırözü-Koçyatağı köyleri üzerinden Taşoluk-Nuh kasabalarına giden yolun doğu ucunda yer almaktadır. Muhtemelen bu kesimdeki bir diğer yol da Şuhut-Hisar'dan Akyuva, Senir üzerinden Karacaören- Sandıklı kesimine uzanmaktadır. Şuhut-Hisar yerleşmesi aynı zamanda Afyon'dan gelen ana yolun da üzerindedir. Yerleşmenin kuzeybatı eteklerinde Gali Çayı akmaktadır. Ova üzerinde kurulan yerleşmenin deniz seviyesinden yüksekliği 1104 m'dir. Tabandan yüksekliği 15 m olan yerleşmenin çevresi 700 m'dir¹⁶⁷. Hisar Mevki'nin kuzey yamaçlarında yer yer doğal nedenlerle çökmelere rastlanmaktadır. Yüzeyde yapılan incelemelerde, Demir Çağı'na tarihlendirilen buluntular dışında, İlk Tunç Çağı ve Hellenistik Dönem'e ait çanak-çömlek parçaları da tespit edilmiştir¹⁶⁸.

2.9.2. Çukurçayır Höyük (311.02)

Çukurçayır Höyüğü, İçikli Köyü'nün 1300 m batısında yer almaktadır. Höyüğün kuzeyinde Kamışlık Mevki, güneyinde ise Topaktaş Mevki bulunmaktadır. Burası Şuhut-Karaadilli (Oymahan) yolunun yaklaşık 500 m doğusundadır. Bu höyüğün güneydoğu bitiminde bir çeşme bulunmaktadır. Yerleşmenin 150 m kadar güneydoğusunda, günümüzde de işletilmekte olan mermer ocakları bulunmaktadır. Ova üzerinde kurulan yerleşmenin deniz seviyesinden yüksekliği 1189 m'dir. Yerleşmenin kuzeydoğu-güneybatı yönünde uzunluğu 180 m, kuzeybatı-güneydoğu yönünde 120 m olup, 10 m yüksekliğindedir. Bu yerleşme üzerinde Demir Çağı buluntularıyla birlikte, Geç Kalkolitik Çağ, İlk Tunç Çağı, Orta Tunç Çağı ve Hellenistik-Roma Dönemi'ne tarihlendirilen çanak-çömlek parçaları tespit edilmiştir¹⁶⁹.

2.9.3. Üçin Höyük (311.04)

Üçin Höyük, Üçin Mevki'ndeki Üçin Kaya mezarlarının doğusunda, Üçin Çeşmesi ve Söğütçe Tepesi'nin güneyinde bulunmaktadır. Bu höyüğün bulunduğu alan İçikli köylüleri tarafından yaylak olarak kullanılmakta ve höyüğün üzerinde tarım faaliyeti yapılmaktadır. Bir tepeüstü yerleşmesi olan höyüğün deniz seviyesinden

¹⁶⁷ Koçak 2013, 39.

¹⁶⁸ Koçak 2013, 40.

¹⁶⁹ Koçak 2013, 40.

yüksekliđi 1338 m'dir. Yerleşme, kuzeybatı yönünde Üçin Mevki'ne doğru uzanmaktadır. Yapılan arařtırmalarda, Demir Çađı'na ait gri astarlı, krater, çömlek, tabak ve kâselere ait parçalar tespit edilmiştir¹⁷⁰. Buradaki buluntuların büyük bir çođunluđu höyüğün kuzeybatısındaki eteklerde ele geçmiştir. Bu yerleşme üzerinde Neolitik Çađ, Kalkolitik Çađ, İlk Tunç Çađı ile Roma Dönemi'ne ait çanak-çömlek parçalarına da rastlanmıştır.

2.9.4. Ören Önü Höyük (311.09)

Ören Önü Mevki, Hallaç Köyü'nün 1.5 km güney-güneybatısında, Kocatepe'nin batısında, Erimli Höyüğü'nün 200 m kuzeyinde ve Hallaç-Paşacık yolunun 25 m doğusunda yer almaktadır. Tepeüstü yerleşmesi olan höyüğün deniz seviyesinden yüksekliđi 1153 m'dir. Höyük, 120x120 m ölçülerinde eşit doğrultu olup, 7 m yüksekliđindedir. Yapılan arařtırmalarda, Demir Çađı'na ait seramik buluntuları tespit edilmiştir. Bu yerleşme üzerinde Neolitik, Kalkolitik ve İlk Tunç Çađı'na ait seramik parçalarına da rastlanmıştır¹⁷¹.

2.9.5. Hüyük Dibi (311.11)

Yarıřlı Köyü'nde bulunan Hüyükdibi Mevki, Molla Yalađı Mevki'nin kuzeyinde Araplı Yokuşu'nun batısında, Çeşme Arkası Mevki'nin güneyinde, Yarıřlı Köyü'nün 3 km doğusunda yer almaktadır. Ova üzerinde kurulan yerleşmenin deniz seviyesinden yüksekliđi 1340 m'dir. Höyüğün ölçüleri, kuzeydođu-güneybatı yönünde 90 m, kuzeybatı-güneybatı yönünde ise 70 m olup, yüksekliđi 8 m'dir. Yapılan arařtırmalarda, Demir Çađı'na ait gri astarlı krater ve çömlek parçaları ele geçirilmiştir. Ayrıca Geç Kalkolitik Çađ, İlk Tunç Çađı, Orta Tunç Çađı ve Hellenistik Dönem'e ait çanak-çömlek parçaları da bulunmaktadır¹⁷².

2.9.6. Efeköy Höyük (311.16)

Efeköy Höyük, Efeköy Kasabası sınırları içerisinde, Yarıřlı-Efeköy toprak yolunun yaklaşık 300 m doğusunda ve Yarıřlı Köyü'nün 3 km kuzeydoğusunda yer alır. Höyüğün deniz seviyesinden yüksekliđi 1178 m'dir. Höyüğün ölçüleri, güneydođu-kuzeybatı yönünde 90 m, güneybatı-kuzeydođu yönünde ise 110 m olup, yüksekliđi 12

¹⁷⁰ Koçak 2013, 40.

¹⁷¹ Koçak 2013, 43.

¹⁷² Koçak 2013, 43.

m'dir. Yapılan arařtırmalarda, Demir Çađı'na ait gri astarlı seramik buluntuları tespit edilmiřtir. Ayrıca, İlk Tunç Çađı, Hellenistik ve Roma Dönemi'ne ait seramik parçaları da bulunmuřtur¹⁷³.

2.9.7. Çatalhöyük (311.18)

Çatalhöyük Mevki, Ağzıkara Köyü'nün 3 km güneydoğusunda, Yarıřlı Köyü'nün yaklaşık 6 km batısında, Afyon-Şuhut anayolunun 600 m güneydoğusunda yer alır. Ova üzerinde kurulan höyüğün deniz seviyesinden yüksekliđi 1130 m'dir. Yerleşmenin ölçüleri, kuzeydođu-güneybatı yönünde 230 m, kuzeybatı-güneybatı yönünde 400 m olup 8 m yüksekliđindedir. Çatalhöyük Mevki'nde birbirine bitişik iki tepe bulunmaktadır. Bu tepelerden güneybatıdaki (Tepe 1), kuzeydoğudakine (Tepe 2) göre daha geniş bir alan kaplamaktadır. Tepe 1'in kuzeybatı-güneydođu uzunluđu 180 m, kuzeydođu-güneybatı uzunluđu ise 110 m'dir. Üzerinde tarım faaliyetleri yapılmaktadır. Tepe 2'nin ise kuzeybatı-güneydođu uzunluđu 220 m, kuzeydođu-güneybatı uzunluđu 130 m'dir. Her iki tepede de İlk Tunç Çađ'a ait çanak-çömlek parçalarına rastlanmaktadır. Buralarda az sayıda Demir Çađı ve Hellenistik Dönem'e ait çanak-çömlek parçaları da tespit edilmiřtir¹⁷⁴.

2.9.8. Köyönü Höyük (311.20)

Höyük (Köyönü) Mevki, Uzunpınar Köyü'nün 500 m, Şuhut-Karaadilli yolunun ise 400 m batısında yer almaktadır. Höyüğün doğusunda ve güneydoğusunda iki çeşme vardır. Ova üzerinde kurulan yerleşmenin deniz seviyesinden yükseliđi 1147 m'dir. Höyüğün ölçüleri, doğu-batı yönünde 260 m, kuzey-güney yönünde 190 m olup, yüksekliđi 10 m'dir. Yerleşmede yoğun olarak İlk Tunç Çađı, Orta Tunç Çađı ile az sayıda Demir Çađı ve Roma Dönemi'ne ait çanak-çömlek parçaları tespit edilmiřtir¹⁷⁵.

2.9.9. Uzunpınar Kale Mevki (311.21)

Uzunpınar Kale Mevki, Uzunpınar Köyü'nün 200 m batısında yer alır. Kale yerleşmesinin deniz seviyesinden yüksekliđi 1182 m'dir (Resimm 6). Doğal bir kayalıktan meydana gelen Kale Mevki'nin güney eteğinde küçük bir mermer ocađı tespit edilmiřtir. Kale Mevki'nin kayalık kısmının doğusunda Köreke Dađı vardır.

¹⁷³ Koçak 2013, 44.

¹⁷⁴ Koçak 2013, 44.

¹⁷⁵ Koçak 2014, 76.

Köreke Dağı'nın batı eteğinde Kale Mevkine yaklaşık 300 m uzaklıkta Söğütlü Çeşme yer alır. Kalenin kuzeydoğu, doğu ve güneydoğu etekleri boyunca yoğun bir yerleşme mevcuttur. Burada yapı temellerine ait mimari unsurlar mevcuttur. Doğu ve güney eteklerinde bu temellere ait 1-1.5 m yükseklikte kalıntılar ayaktadır. Özellikle güney eteklerdeki taş temellerin surlara ait olduğu düşünülmektedir. Yerleşmede Demir Çağı, Hellenistik, Roma ve Orta Çağ'a ait seramikler bulunmuştur¹⁷⁶.

2.9.10. Pınarbaşı Büyük Höyük (311.22)

Pınarbaşı Büyük Höyük, Kılıçkaya Köyü'nün yaklaşık 1 km batısında yer almakta olup yine aynı yönde Sızak Mevki de yer almaktadır. Ova üzerinde kurulan yerleşmenin deniz seviyesinden yüksekliği 1099 m'dir. Yerleşmenin ölçüleri kuzeybatı-güneydoğu yönünde 280 m, kuzeydoğu-güneybatı yönünde 190 m, yüksekliği ise 20 m'dir. Höyüğün eteklerinde tarım yapılmaktadır. Batı eteklerinde taş duvar kalıntıları tespit edilmiştir. Muhtemelen Orta Tunç Çağı'na ait mimari kalıntılar yerleşmeyi yükseltmiştir. Höyük yüzeyinde, Demir Çağı'na ait gri astarlı, tabak, kâse, pithos ve dinos parçaları bulunmuştur. Höyükte, Geç Neolitik Çağ, Erken Kalkolitik Çağ, İlk Tunç Çağı, Orta Tunç Çağı ve Hellenistik-Roma dönemlerine ait çanak-çömlek parçaları da bulunmaktadır¹⁷⁷.

2.9.11. Oynağan Mezarlık Höyük (311.24)

Oynağan Mezarlık Höyük, Oynağan Köyü'nün 200 m kuzeyinde yer almaktadır. Ova üzerinde kurulan höyüğün deniz seviyesinden yüksekliği 1091 m'dir. Ölçüleri, kuzeydoğu-güneybatı yönünde 330 m, doğu-batı yönünde 310 m olup 12 m yüksekliğindedir. Höyüğün yarısı günümüzde modern mezarlık olarak kullanılmaktadır. Diğer kısmı ise tarım alanıdır. Yapılan araştırmalarda, Demir Çağı'na ait gri astarlı, testi, çömlek ve krater parçaları tespit edilmiştir. Bu yerleşme üzerinde İlk Tunç Çağı, Orta Tunç Çağı ve Hellenistik Dönem'e ait çanak-çömlek parçaları da bulunmaktadır¹⁷⁸.

2.9.12. Cafer Höyük (311.25)

Cafer Höyük, Karaadilli Kasabası'nın 800 m kuzeybatısında ve Hasanlı Höyüğü'nün 2200 m doğusunda yer alır. Ova üzerinde kurulan yerleşmenin deniz

¹⁷⁶ Koçak 2014, 76.

¹⁷⁷ Koçak 2014, 77.

¹⁷⁸ Koçak 2014, 78.

seviyesinden yüksekliđi 1080 m'dir. Höyük, 25x25 m eşit doğrultulu olup, 1 m yüksekliđindedir. Bu yerleşme üzerinde İlk Tunç Çađı, Demir Çađı ve Hellenistik Dönem'e ait çanak-çömlek parçaları bulunmaktadır. Yerleşme tarım nedeniyle neredeyse tamamen yok olmaya yüz tutmuş olup yüksekliđi yer yer 30 cm'ye kadar inmiştir¹⁷⁹.

2.9.13. Hasanlı Höyük (311.26)

Hasanlı Höyüğü, Karaadilli Kasabası'nın 2.5 km kuzeybatısında ve Cafer Höyüğü'nün 2200 m batısında yer almaktadır. Ova üzerinde kurulan yerleşmenin deniz seviyesinden yüksekliđi 1080 m'dir. Ölçüleri, kuzeydođu-güneybatı yönünde 220 m, kuzeybatı-güneydođu yönünde 210 m olup, yüksekliđi 10 m'dir. Höyüğü'nün batı kesimlerinde Orta Tunç Çađı'na ait büyük küp parçalarına rastlanmıştır. Bu yerleşme üzerinde İlk Tunç Çađı, Orta Tunç Çađı, Geç Tunç Çađı ve Demir Çađı'na ait çanak-çömlek parçaları bulunmaktadır¹⁸⁰. Höyüğü'nün güney yamaçlarında ortalama 120 cm genişliđinde, 22 m'si takip edilebilen duvar kalıntularına rastlanmıştır¹⁸¹.

2.9.14. Kepir Höyük (311.27)

Kepir Höyük, Karaadilli Kasabası'nın 3.2 km batısında, Çay-Dinar Yolu'nun 1.5 km kuzeyinde yer alır (Resim 5). Ova üzerinde kurulan höyüğü'nün deniz seviyesinden yüksekliđi 1095 m'dir. Yerleşmenin ölçüleri dođu-batı yönünde 210 m, kuzey-güney yönünde 310 m olup, yüksekliđi 12 m'dir. Yapılan araştırmalarda, Demir Çađı'na ait kırmızı, kahverengi ve gri astarlı, kâse, tabak, testi, çömlek, pithos ve dinos parçaları tespit edilmiştir. Bu yerleşme üzerinde, Erken Kalkolitik Çađ, İlk Tunç Çađı, Orta Tunç Çađı ve Hellenistik-Roma Dönemi'ne ait çanak çömlek parçaları da bulunmuştur. MÖ 2. Bin yıl malzemeleri güney ve güneybatı kesimde yer alırken, diđer buluntulara dađınık bir şekilde diđer kısımlarda ortaya çıkarılmıştır¹⁸².

2.9.15. Kulak Üyük (311.29)

Kulak Üyük Mevki, Kulak Köyü'nün güney bitişiğinde, Kale Mevki'nin ise 2 km kuzeybatısında yer alır. Ova üzerinde kurulan höyüğü'nün deniz seviyesinden yüksekliđi 1315 m'dir. Ölçüleri, dođu-batı yönünde 230 m, kuzey-güney yönünde ise

¹⁷⁹ Koçak 2014, 78.

¹⁸⁰ Koçak 2014, 78.

¹⁸¹ Koçak 2014, 79.

¹⁸² Koçak 2014, 79.

190 m olup, yüksekliđi 7 m'dir. Yapılan arařtırmalarda, Demir ađı'na ait gri astarlı kâse, tabak ve krater paraları tespit edilmiřtir. Ayrıca İlk Tun ađı, Orta Tun ađı ve Ge Hellenistik-Erken İmparatorluk Dönemi'ne ait anak ömlek paraları da bulunmuřtur¹⁸³.

2.9.16. Anayurt Üyükler (311.31)

Anayurt Üyükler Mevki, Anayurt köyünde yer alır. Ova üzerinde kurulan höyüđün deniz seviyesinden yüksekliđi 1130 m'dir. Höyük 600x600 m ölçülerinde eřit dođrultulu olup 3 m yüksekliđindedir. Yerleřmede, Kalkolitik ađ, İlk Tun ađı, Orta Tun ađı, Demir ađı ve Hellenistik Dönem'e ait eřitli anak-ömlek buluntularına rastlanmıřtır¹⁸⁴.

2.10. Kızılören İlesi Yerleřmeleri

2.10.1. Kızılören Boyalı Höyük (312.01)

Boyalı Höyük, Kızılören İlesi'nin 500 m kuzeydođusunda, Sandıklı-Dinar Yolu'nun ise 2.5 km güneybatısında yer alır. Ova üzerinde kurulan yerleřmenin deniz seviyesinden yüksekliđi 1097 m'dir. Ölüleri, kuzey-güney yönünde 450 m, dođu-batı yönünde ise 250 m olup, 15 m yüksekliđindedir. Yapılan arařtırmalarda, Demir ađı'na ait gri astarlı kâse ve dinos paraları tespit edilmiřtir. Yüzeyde, İlk Tun ađı, Orta Tun ađı ve Hellenistik-Roma Dönemi'ne ait seramik paralarına rastlanmıřtır¹⁸⁵.

2.10.2. Ekinova Höyük Mevki (312.02)

Ekinova Höyük Mevki, Sandıklı-Dinar Yolu'nun 2 km batısında, Ekinova Köyüne 50 m, tren istasyonuna ise 300 m mesafede yer alır. Ova üzerinde kurulan höyüđün deniz seviyesinden yüksekliđi 1060 m'dir. Höyük, 230x230 m eřit dođrultulu olup, 12 m yüksekliđindedir. Yerleřmede İlk Tun ađı, Orta Tun ađı, Demir ađı ve Hellenistik-Roma Dönemi'ne ait anak-ömlek paralarına rastlanmıřtır¹⁸⁶.

¹⁸³ Koak 2014, 79-80.

¹⁸⁴ Koak 2014, 81.

¹⁸⁵ Koak 2014, 82.

¹⁸⁶ Koak 2014, 82.

2.11. Dinar İlçesi Yerleşmeleri

2.11.1. Yüksel Köyü Hüyük (313.04)

Hüyük Mevki, Yüksel Köyü'nün 1300 m güneyinde, Yüksel-Kabaklı yolunun 1300 m doğusunda, Menderes Nehri'nin 1500 m kuzeybatısında yer alır. Yerleşme Afyon-Denizli demiryolunun ise 300 m güneyindedir. Ova üzerinde kurulan höyüğün deniz seviyesinden yüksekliği 837 m'dir. Hüyük, 130x130 m eşit doğrultulu olup, 4 m yüksekliğindedir. Uzun süre kullanıldığı anlaşılan yerleşme üzerinde, Geç Neolitik Çağ, Erken Kalkolitik Çağ, İlk Tunç Çağı, Orta Tunç Çağı (?), Demir Çağı, Helenistik-Roma ve Geç Ortaçağ dönemlerine ait çanak-çömlek parçalarına rastlanmıştır¹⁸⁷.

2.11.2. Kabaklı Hüyük (313.06)

Hüyük Mevki Kabaklı Köyü'nün 600 m kuzeybatısında yer alır. Bu yerleşmenin hemen güney eteklerinde Büyük Menderes Çayı akmaktadır. 400 m güneyinden Afyon-Denizli demiryolu hattı geçmektedir. 1 km kuzeyinde ise Dinar-Çivril yolu vardır. Ova üzerinde kurulan höyüğün deniz seviyesinden yüksekliği 852 m'dir. Yerleşmenin ölçüleri, kuzey-güney yönünde 130 m, doğu-batı yönünde ise 110 m olup, 12 m yüksekliğindedir. Burada İlk Tunç Çağı, Geç Tunç Çağı, Demir Çağı, Hellenistik ve Roma dönemlerine ait çanak-çömlek parçalarına rastlanmıştır.

2.11.3. Köyaltı Hüyük (313.07)

Köyaltı Hüyük, Tugaylı Köyü'nün 600-700 m kadar kuzeydoğusunda bulunur. Menderes Nehri'nin 50 m güneybatısında, Afyon-Denizli demiryolunun ise 500 m batısında yer alır. Ova üzerinde kurulan höyüğün deniz seviyesinden yüksekliği 853 m'dir. Hüyük 130x130 m eşit doğrultulu olup, 8 m yüksekliğindedir. Höyüğün batı yarısı tarımsal faaliyetler için, olduğu gibi düzleştirilmiştir. Burada Kalkolitik, İlk Tunç Çağı, Orta Tunç Çağı, Demir Çağı ve Roma Dönemi'ne ait çanak-çömlek parçaları yer alır¹⁸⁸.

2.11.4. İsmail Höyük (313.18)

İsmail Höyüğü, Göçerli Köyü'nün 3.5 km güneydoğusunda, Kınık'ın 3 km batısında, Tatarlı'nın ve Tatarlı Tümülüsü'nün 5 km kuzeybatısında yer alır (Resim 10).

¹⁸⁷ Koçak 2015, 363-364.

¹⁸⁸ Koçak 2015, 364-365.

Ova üzerinde kurulan höyüğün deniz seviyesinden yüksekliği 1161 m'dir. Yerleşmenin ölçüleri, kuzeydoğu-güneybatı yönünde 510 m, doğu-batı yönünde ise 440 m olup, 13 m yüksekliğindedir. Yapılan araştırmalarda, Demir Çağı'na ait gri ve kırmızı astarlı çömlek, krater, tabak ve kâse parçaları tespit edilmiştir. Ayrıca, Geç Neolitik Çağ, Erken Kalkolitik, İlk Tunç Çağı, MÖ 2. Binyıl ve Hellenistik Dönem seramikleri görülmektedir¹⁸⁹.

2.12. Dazkırı İlçesi Yerleşmeleri

2.12.1. Ağılların Önü Höyük (314.01)

Ağılların Önü Höyüğü, Yüreğil Köyü'nün 2.5 km kuzeydoğusunda, Dazkırı İlçesi'nin ise 3 km güneydoğusunda yer alır (Resim 8). Ova üzerinde kurulan höyüğün deniz seviyesinden yüksekliği 875 m'dir. Yerleşmenin ölçüleri, kuzeydoğu-güneybatı yönünde 390 m, doğu-batı yönünde ise 300 m olup, 25 m yüksekliğindedir. Höyüğün batı kesimi Yüreğil Köyü'ne, kuzey kesimi ise kısmen Evciler'in mahallelerine bağlıdır. Yapılan araştırmalarda, Demir Çağı'na ait Black on Red stilinde boyanmış, gri ve kırmızı astarlı seramik buluntuları tespit edilmiştir. Bunların arasında çömlek, krater, tabak ve kâse parçaları yer alır. Ayrıca İlk Tunç Çağı, Orta Tunç Çağı, Geç Tunç Çağı, Hellenistik ve Roma dönemlerine ait çanak-çömlek parçalarına rastlanmıştır¹⁹⁰.

¹⁸⁹ Koçak-Küçükbezi-Kızgut 2016, 26.

¹⁹⁰ Koçak-Küçükbezi-Kızgut 2016, 32-33.

ÜÇÜNCÜ BÖLÜM

AFYONKARAHİSAR DEMİR ÇAĞI SERAMİKLERİ

Afyonkarahisar yüzey arařtırmalarında, yerleřimlerde tespit edilen Demir Çaęı seramikleri arasında gri seramik, kırmızı ve kahverengi seramik, açık zemin üzerine boyalı seramik, kırmızı üzerine siyah boyalı (*Black on Red*) seramik, bikrom seramik, Lydia Seramięi, Orientalizan Seramik ve Akhaemenid Seramik grupları yer alır. Bu seramik grupları içinde en baskın olanı gri seramiklerdir. Kırmızı üzerine siyah boyalı seramikler ikinci baskın grubu oluřturmaktadır.

3.1. Gri Seramik

Afyonkarahisar yüzey arařtırmalarında en büyük grubu gri seramikler oluřturur. Demir Çaęı gri seramięinin en erken örneklerini, *Bukelkeramik* (yumru lu kaplar) olarak adlandıran kaba, el yapımı, seramikler oluřturur. Bu grup, ilk kez Ege Göçleri'yle birlikte Troia VIIB1 (MÖ1240-1190) tabakasının tahrip olmasında sonra, VIIB2 (MÖ 1190-1100) tabakasında görölmektedir¹⁹¹. Ayrıca Gordion'un erken tabakalarında da bu seramiklere rastlanmıřtır¹⁹². Demir Çaęı gri seramięi Batı'da, Gri Monokrom, Bukkhero, Ionik Bukkhero, Aiolik Bukkhero, Rhodos Bukkherosu, Lesbos Bukkherosu gibi çeřitli isimlerle anılırken¹⁹³, İç Anadolu'da Phryg Gri Seramięi olarak adlandırılmıřtır¹⁹⁴. Gri seramik bu coęrafyada, Yukarı Menderes Havzası, Nięde, Eskiřehir-Afyon Ovası, Sultandaęları, Gordion, Konya, Göller Bölgesi, Kırřehir ve Nevřehir gibi merkezlerde ele geçmiřtir¹⁹⁵.

Tez kapsamında ele alınan gri seramikler, yoğun olarak Afyonkarahisar'ın doğusunda, Pařadaę Bölgesi'ndeki höyüklerde tespit edilmiřtir. Bu höyükler Bolvadin, Emirdaę, Çobanlar, Bayat, İsehisar, Sultandaęı, Çay ilçelerinde yer alır. Pařadaę Bölgesi'nin batısında kalan Kumalar Bölgesi'ndeki Sinanpařa, Hocalar, Sandıklı, řuhut, Dinar ilçelerinde de gri seramikler daha baskın gruptur. En batıda yer alan Yukarı

¹⁹¹ Koppenhöfer 1997, 305-306, Abb. 13-17.

¹⁹² Sams 1994, 20-22, Mellink 1965, 324.

¹⁹³ Polat 2002, 11.

¹⁹⁴ Summers 1994, 241.

¹⁹⁵ Mellaart 1955, 117, Summers 1994, 241-247.

Menderes Bölgesi'ndeki Sivashlı, Dazkırı ve Evciler ilçelerindeki yerleşmelerdeki gri seramik buluntusunun yoğunluğu doğudaki merkezler kadar fazla değildir (Fig. 1-4).

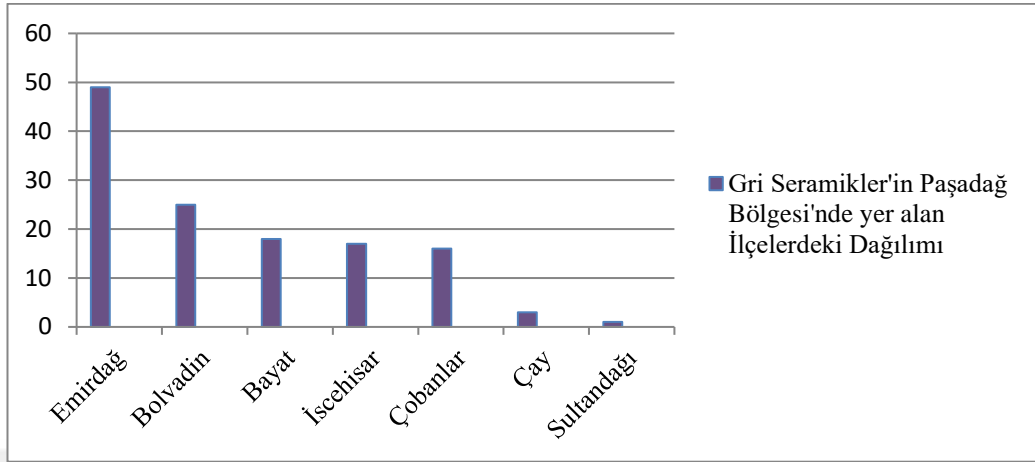


Fig. 1: Gri Seramiklerin Paşadağ Bölgesi'nde yer alan ilçelerdeki dağılımı

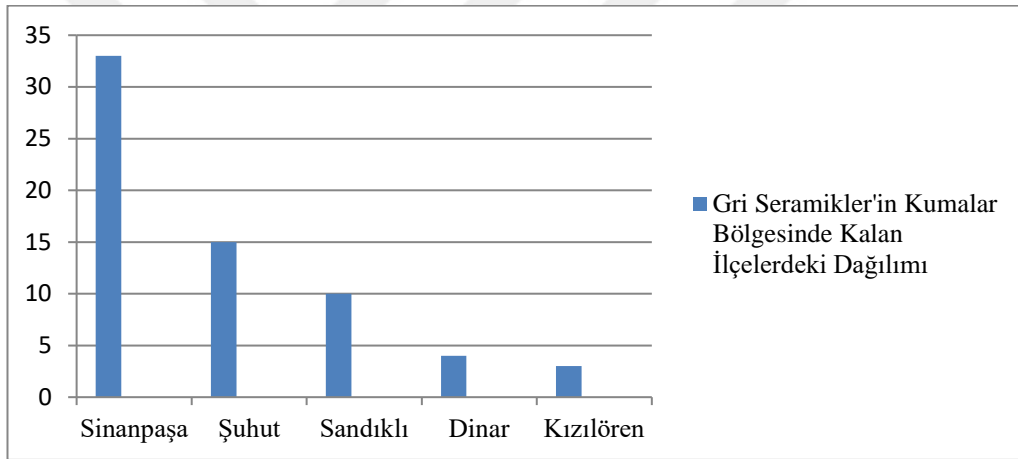


Fig. 2: Gri Seramiklerin Kumalar Bölgesi'nde yer alan ilçelerdeki dağılımı

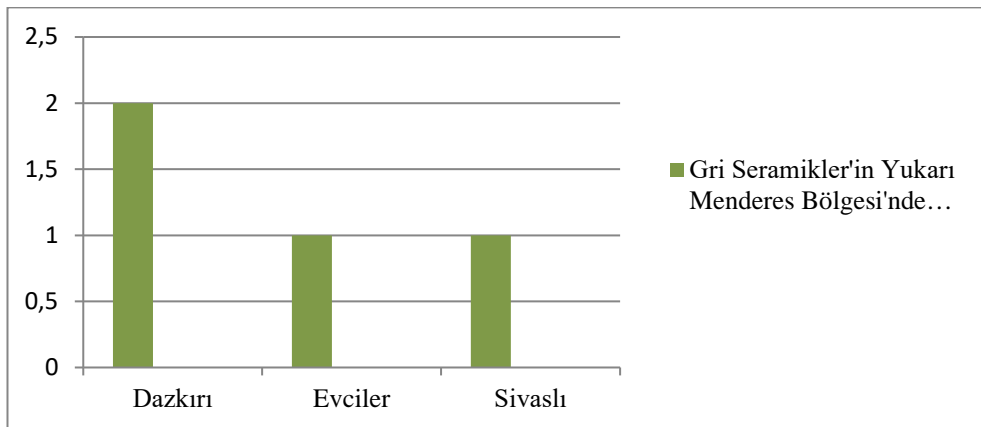


Fig. 3: Gri Seramiklerin Yukarı Menderes Bölgesi'nde yer alan ilçelerdeki dağılımı




Fig. 4: Gri Seramiklerin Dağılımı

3.1.1. Hamur-Astar Özellikleri

Afyonkarahisar 'da ele geçirilen gri seramiklerin hamuru genellikle gri, koyu gri ve grimsi kahverenginin tonlarında değişmektedir. Hamurları kireç, mika, mineral, taşçık katkılı ve sık dokuludur. Astarı siyah ve grinin tonlarındadır. Seramiklerin her iki yüzeyi de astarlanmış olup, astar genellikle hamurunun rengindedir. Mat ve hafif pürüzlü bir yüzeye sahip bu tip seramiklerin astarında, genellikle fırınlamadan kaynaklı renk değişimleri görülmektedir.

3.1.2. Bezemeler

Tez kapsamında ele alınan Gri Seramiklerde; kazıma, applike, rulet ve damga tekniğinde yapılan bezemeler görülmektedir. Kazıma tekniğinde yapılan bezemeler, kap astarlanmadan önce nemli ya da yarı kuru iken uygulanmıştır. **Kat.No. 188** (Lev.25: 188) numaralı testinin üst gövde bölümüne, yapılan ağ motifi bu tekniğe örnek olarak verilebilir. Görülen diğer bezeme türü ise applike bezemelerdir. **Kat.No. 188** (Lev.25: 188) numaralı testinin omuz kısmında, **Kat.No. 75** (Lev.10: 75) numaralı kraterin makara kulpunun üzerinde, **Kat.No.161** (Lev.21: 161) numaralı dinosda, **Kat.No. 6** (Lev.1: 6) numaralı tabağın dudak kısmında iki, **Kat.No. 7** (Lev.1: 7) numaralı tabakta üç, **Kat.No. 8** (Lev.1: 8) numaralı tabağın üzerinde ise tek olmak üzere applike olarak yapılmış yumru bezeme yer almaktadır. **Kat.No. 173** (Lev.22: 173) numaralı dinos ve **Kat.No. 26** (Lev.4: 26) numaralı tabak üzerinde rulet bezeme yer almaktadır. Damga bezemenin yer aldığı tek örnek ise **Kat.No. 199** (Lev.26: 199) numaralı testi boyun parçasıdır.

3.1.3. Formlar

3.1.3.1. Tabak

Afyonkarahisar yüzey araştırmalarında tespit edilen gri tabakların tamamı ağız kenarı parçasından oluşmaktadır. Ağız çapları 16-40 cm arasında değişmektedir. Tabaklar tipolojik olarak incelendiğinde, özellikle ağız kenarlarının farklı şekillendirilmesi dikkate alınarak yedi grup altında değerlendirilmiştir.

İlk grubu oluşturan **Kat.No. 1-10** (Lev.1: 1-10) numaralı örnekler; hafif içe dönük kenarlı, yuvarlatılmış dudaklı ve konik gövdelidir. Alt bölümleri ele geçirilemediği için kaide profilleri hakkında net bir yorum yapılamamıştır. Bazı örneklerde applike olarak yapılmış yumru bezemeler yer almaktadır. **Kat.No. 6'nın** (Lev.

1: 6) dudak kenarında iki, **Kat.No.7'nin** (Lev. 1: 7) dudak kenarında üç ve **Kat.No.8'in** (Lev. 1: 8) üzerinde tek olmak üzere yumru bezemeler yer almaktadır. Bu tip tabakların en yakın benzer örnekleri, Gordion'da MÖ 8. yy'a¹⁹⁶, Boğazköy'de MÖ 7. yy'a¹⁹⁷, Daskyleion'da MÖ 8.-7. yy'a¹⁹⁸, Aphrodisias'da MÖ 7.-6. yy'a¹⁹⁹, Yassıhöyük yüzey araştırmasında MÖ 8. yy'a²⁰⁰ ve Niğde'de yapılan yüzey araştırmalarında MÖ 7. yy'a tarihlendirilmiştir²⁰¹. Bu örneklerin, tipolojik özellikleri, diğer buluntu merkezlerindeki tabaklarla benzerliği dikkate alındığında MÖ 8.-6. yy'a tarihlendirilmiştir.

İkinci grup oluşturan **Kat.No. 11-17** (Lev. 2: 11-17) numaralı tabaklar dışa çekik ağızlı ve konik gövdelidir. Ağız çapları 22-33 cm arasında değişmektedir. Benzer örnekleri Boğazköy'de MÖ 8.-7. yy'a²⁰², Daskyleion MÖ 7.-6. yy'a²⁰³, Aphrodisias'da MÖ 7.-6 .yy'a²⁰⁴, Gordion'da Geç Phryg Dönemi'ne (MÖ 6.-4. yy'a)²⁰⁵, Germia'da Erken Demir Çağı'na²⁰⁶ ve Yaraşlı'da MÖ 8.-6. yy'a²⁰⁷ tarihlendirilmiştir. Bu örneklerin, tipolojik özellikleri, diğer buluntu merkezlerindeki tabaklarla benzerliği dikkate alındığında MÖ 8.-6. yy'a tarihlendirilmiştir.

Üçüncü grupta yer alan **Kat. No. 19** (Lev. 2: 19) numaralı parça düz, geniş ve hafif dışa çekik ağızlı, daralan konik gövdelidir. Benzer örnekleri Daskyleion'da MÖ 7. yy'a²⁰⁸ tarihlendirilmiştir.

Dördüncü grup altında değerlendirilen tabaklar **Kat. No. 20-24** (Lev. 3: 20-24), dışa çekilmiş, geniş ağız tablalı ve konik gövdelidir. **Kat. No. 22** (Lev. 3: 22) numaralı tabağın dudağında kazımayla yapılmış üç adet çizgi yer almaktadır. Benzer örnekler Daskyleion'da MÖ 7. yy'a tarihlendirilmiştir²⁰⁹. Bu form, gri seramikten başka kahverengi bezemeli örneklerde de kullanılmıştır²¹⁰.

¹⁹⁶ Sams 1994, 196, Fig. 20, No: 508.

¹⁹⁷ Bossert 2000, 168, Taf. 71, No: 814.

¹⁹⁸ Polat 1999, 68, Lev. 20, VI, A. 15-16, Lev. 46, Tip II, 1-3.

¹⁹⁹ Joukowsky 1986, 162, 644, Fig. 465, No: 50.

²⁰⁰ Omura 2008, 106, 121, Fig. 26, No: 6.

²⁰¹ Summers 1992, 194, 252, Fig. 23.3, No:4.

²⁰² Bossert 2000, 168, Taf. 71, No: 809.

²⁰³ Polat 1999, 66, 72, Lev. 18, Tip IV, A.10, Lev. 23, Tip VII, A. 25.

²⁰⁴ Joukowsky 1986, 162, 644, 646, Fig. 465, No:41-42,44, 46 51, Fig. 466, No: 1,10.

²⁰⁵ Henrickson 1994, Fig. 10. 9., d, 129.

²⁰⁶ Sarı 2012, 493-494, 505, Res.6, No:1.

²⁰⁷ Summers 1992, 194, 203, Fig. 10, No:1

²⁰⁸ Polat 1999, 73-74, Lev. 26, Tip X.

²⁰⁹ Polat 1999, 78, Lev. 32, A53, Tip XI.

²¹⁰ Bkz. Boyalı örnekler için: Dupre 1983, Niveau III, Pl. 77-78, 218-219; Özgüç 1971, Res. / Fig. 8-31, 14; Schmidt 1928-1929, PL. XXXII, 893-1180; Omura 2008, AAS XVIII, Fig. 21, No: 9, 116. Porsuk'ta bu örnekler tabaka 3'te MÖ 8-6 yy'a, Kültepe'de MÖ 9 ve 7. yy'a, Alişarhöyük'te IV tabakaya tarihlendirilmiştir.

Beşinci grupta yer alan tabaklar **Kat. No. 26-32** (Lev. 4: 26-32) dışa çekilmiş, geniş ağız kenarlı, ağız kenarı altından dirsekli, fazla derin olmayan konik gövdeli bir profile sahiptir. Ağız kenarı tablası **Kat. No. 26, 30-32** numaralı örneklerde daha dardır. Benzer örnekleri, Gordion'da MÖ 8. yy'ın son çeyreği²¹¹, Hacituğrul'da MÖ 8.-7. yy'a²¹², Daskyleion'da MÖ 7.-6. yy'a²¹³, Yaraşlı'da MÖ 8.-6. yy'a²¹⁴ tarihlendirilmiştir. Bu örneklerin, tipolojik özellikleri, diğer buluntu merkezlerindeki tabaklarla benzerliği dikkate alındığında MÖ 8.-6. yy'a tarihlendirilmiştir.

3.1.3.2. Kâse

Afyonkarahisar yüzey araştırmalarında tespit edilen gri astarlı kâseler, ağız kenar parçası olarak ele geçirilmiştir. Çapları 11-28 cm arasında değişen bu grup, ağız profilleri dikkate alınarak dokuz gruba ayrılmıştır.

İlk grup altındaki **Kat.No. 33-34** numaralı kâseler (Lev. 5: 33-34), yuvarlatılmış ağızlı ve yarım konik gövdelidir. **Kat. No. 33** (Lev. 5: 33) numaralı parçanın gövdesi, **Kat. No. 34** (Lev. 5: 34) numaralı parçaya göre sığdır. Ağız çapları 11-20 cm arasında değişmektedir. Benzer formlar Gordion'da MÖ 10.-8. yy'a²¹⁵, Yaraşlı'da MÖ 8.-6. yy'a²¹⁶, Boğazköy'de MÖ 6. yy'a²¹⁷, Daskyleion'da MÖ 6.-5. yy'a²¹⁸, Niğde²¹⁹ ve Yassıhöyük'te yapılan yüzey araştırmalarında ise MÖ 7. yy'a²²⁰ tarihlendirilmiştir. Bu örneklerin, tipolojik özellikleriyle, diğer buluntu merkezlerindeki benzerleri dikkate alındığında MÖ 8.-6. yy'a tarihlendirilmiştir.

İkinci grubu oluşturan **Kat.No. 36-38** numaralı kâseler (Lev. 5: 36-38), yuvarlatılmış ağızlı, ağız kenarı altından dirsekli ve sığ gövdelidir. Ağız çapları 12-24 cm arasında değişmektedir. **Kat. No. 36-37** (Lev. 5: 36-37) numaralı parçaların ağız çapı, Kat. No. 38 numaralı parçaya göre dar ve cidarları daha kalındır. Benzer örnekleri Boğazköy'de²²¹, Eskişehir Zey Kale'de MÖ 8.-6. yy'a²²² tarihlendirilmiştir. Kat.No. 39

²¹¹ Sams 1994, 196, Fig. 9.

²¹² Yamashita vd. 2013, 40, Fig. 4.

²¹³ Polat 1999, 78, Lev. 31-32, Tip XI.

²¹⁴ Summers 1992, 194, 203, Fig. 10, No:16.

²¹⁵ Sams 1994, 196, Fig. 16, No: 19, 20, 38, 103-105, Fig. 17, No: 220.

²¹⁶ Summers 1992, 194, 203, Fig. 10, No: 12, 14-15.

²¹⁷ Genz 2007, 139,141, Fig. 5, No: 1-2; Bossert 2002, Taf. 69, No: 770.

²¹⁸ Polat 1999, 96, Lev.42-43, B.11-13, Tip II.

²¹⁹ Summers 1994, 241, 252, Fig. 23.3, No: 1-2.

²²⁰ Omura 2008, 106, 119-120, Fig. 23-24.

²²¹ Bossert 2000, 168, Taf. 72, No: 830.

²²² Sivas 2005, 233, Fig.13, No: 2.

numaralı parçanın benzer örneği ise Boğazköy ve Aphrodisias'da MÖ 7.-6. yy'a²²³ tarihlendirilmiştir.

Üçüncü grubu oluşturan **Kat.No. 41, 43, 45-51** numaralı kâseler (Lev. 6: 41, 43, Lev. 7: 45-51) yuvarlatılmış ağızlı, içe dönük kenarlı ve konik gövdelidir. Ağız çapları 12-29 cm arasında değişmektedir. Bu tip kâselerin en yakın benzer örnekleri, Daskyleion'da MÖ 6.-5. yy'a²²⁴, Gordion'da MÖ 8. yy'a²²⁵, Boğazköy'de²²⁶, Aphrodisias'da MÖ 7.-6. yy'a²²⁷, Kırşehir'de MÖ 8.-7. yy'a²²⁸, Yaraşlı'da MÖ 8.-6. yy'a²²⁹ ve Yassıhöyük'te yapılan yüzey araştırmalarında MÖ 8.-6. yy'a²³⁰ tarihlendirilmiştir. Bu örneklerin, tipolojik özellikleri, diğer buluntu merkezlerindeki benzerleri dikkate alındığında MÖ 8.-6. yy'a tarihlendirilmiştir.

Dördüncü grubu oluşturan kâseler hafif dışa çekik ağızlı ve konik gövdelidir. Ağız çapları 15-26 cm arasında değişmektedir. **Kat. No. 52-57** (Lev. 8: 52-57) numaralı parçalar ağız kenarı altında dirsek yapmıştır. Bu tip kâselerin en yakın benzer örnekleri, Gordion'da MÖ 8. yy'a²³¹, Boğazköy'de MÖ 7.-6. yy'a²³², Daskyleion'da MÖ 8.-7. yy'a²³³, Aphrodisias'da MÖ 7.-6. yy'a²³⁴, Kırşehir'de MÖ 8.-7. yy'a²³⁵ ve Yassıhöyük'te yapılan yüzey araştırmalarında MÖ 8. yy'a²³⁶ tarihlendirilmiştir. Bu örneklerin, tipolojik özellikleri, diğer buluntu merkezlerindeki kâselerle benzerliği dikkate alındığında MÖ 8.-6. yy'a tarihlendirilmiştir.

Beşinci grup içinde yer alan kâseler hafif içe çekik ağız kenarlı, ağız kenarı altından dirsekli ve konik gövdelidir. **Kat. No. 58** (Lev. 8: 58) numaralı parçanın benzer örneği Gordion'da MÖ 8. yy'a²³⁷, **Kat. No. 60** (Lev. 8: 60) numaralı parçanın benzer düz dipli örneği ise Gordion'da MÖ 8.-6. yy'a²³⁸ tarihlendirilmiştir.

²²³ Bossert 2000, 168, Taf. 74, No: 875; Joukowsky 1986, 162, 644, Fig. 465, No: 3, 5, 10,

²²⁴ Polat 1999, 97-98, Lev.45, No: 1-4, Tip II.

²²⁵ Sams 1994, 196, Fig. 16, No: 101, Fig. 17, No: 202, Fig. 18, No: 284-286, 486-490, Fig. 20, No: 509-512.

²²⁶ Bossert 2000, 168, Taf. 71, No: 808.

²²⁷ Joukowsky 1986, 162, 646, Fig. 465, No: 9,12.

²²⁸ Summers 1994, 241, 251, Fig. 23.2, No: 8-10.

²²⁹ Summers 1992, 194, 201, Fig. 9, No:10-11, Fig.10, No: 13.

²³⁰ Omura 2008, 106, 119, 120, Fig. 24, No:2, Fig. 25, No:1-2, 5-6, 10.

²³¹ Sams 1994, 196, Fig. 14, No: 468, Fig. 21, No: 519.

²³² Bossert 2000, 168, Taf. 83, No: 997.

²³³ Polat 1999, 102-103, Lev. 47, Tip III.

²³⁴ Joukowsky 1986, 162, 644, 646, Fig.465, No: 50, Fig. 466, No: 30.

²³⁵ Summers 1994, 241, 251, Fig. 23.2, No: 2.

²³⁶ Omura 2008, 106, 124, Fig. 29, No: 3

²³⁷ Sams 1994, 196, Fig. 20, No: 514.

²³⁸ Henrickson 1994, 111-112, Fig. 10. 8, d.

Altıncı grup içinde tek örnek yer alır. **Kat. No. 61** (Lev. 8: 61) numaralı parça düz yuvarlak ağız kenarlı ve konik gövdelidir. Benzer örneği, Gordion'da MÖ 8. yy'a²³⁹ tarihlendirilmiştir.

Yedinci grubu oluşturan kâseler, ağız kenarı dışa kıvrık, ağız altından dirsekli ve konik gövdelidir. **Kat. No. 62** (Lev. 9: 62) numaralı parçanın benzer örneği Hacıtuğrul yüzey araştırmasında MÖ 9. yy'a²⁴⁰, Boğazköy'de MÖ 8.-7. yy'a²⁴¹, Gordion'da MÖ 8.-6. yy'a²⁴² ve Daskyleion'da MÖ 7. yy'a²⁴³ tarihlendirilmiştir. **Kat. No. 63** (Lev. 9: 63) numaralı parçanın kaideli ve düz dipli benzer bir örneği Gordion'da MÖ 8.-6. yy'a²⁴⁴ ve Boğazköy'de MÖ 8.-7. yy'a²⁴⁵ tarihlendirilmiştir.

Sekizinci grupta yer alan kâseler geniş ağız tablalı ve konik gövdelidir. **Kat. No. 64** (Lev. 9: 64) numaralı parçanın benzer örneği Gordion'da MÖ 8. yy'a²⁴⁶, **Kat. No. 65** (Lev. 9: 65) numaralı parçanın benzer örneği ise Gordion'da MÖ 8. yy'a²⁴⁷ ve Yaraşlı'da MÖ 8.-6. yy'a²⁴⁸ tarihlendirilmiştir.

Dokuzuncu grupta yer alan **Kat. No. 67** (Lev. 9: 67) numaralı parça, dışa çekik, yuvarlak ağız kenarlı, ağız kenarı altından dirsekli ve konik gövdelidir. Benzer örneği Gordion'da MÖ 8. yy'a²⁴⁹ ve Boğazköy'de MÖ 7.-6. yy'a²⁵⁰ tarihlendirilmiştir.

3.1.3.3. Krater

Afyonkarahisar Yüzey araştırmalarında tespit edilen en yoğun form grubunu kraterler oluşturmaktadır. Tez kapsamında krater formuna ait 61 adet ağız ve bir adet gövde parçası değerlendirmeye alınmıştır. Ağız çapları 26-57 cm arasında değişmektedir. Kraterler, özellikle ağız kenarlarının farklı şekillendirilmesi dikkate alınarak 12 gruba ayrılarak incelenmiştir.

İlk grup altındaki örnekler **Kat. No. 68-78** (Lev. 10: 68-78) dışa taşkın ağız kenarlı, içe dışa yuvarlatılmış dudaklı, boyun bölümü silindirik ya da dışa doğru hafifçe

²³⁹ Sams 1994, 196, Fig. 15, No: 481.

²⁴⁰ Yamashita vd. 2013, 40-41, Fig. 5.

²⁴¹ Bossert 2000, 168, Taf. 82, No: 985.

²⁴² Henrickson 1994, 111-112, Fig. 10. 8. c, f ; Sams 1994, 196, Fig. 7, 81 (MÖ 750), Fig. 9, 199, 232.

²⁴³ Polat 1999, 110, Lev. 54, 1.

²⁴⁴ Henrickson 1994, 111-112, Fig. 10. 7, e; Sams 1994, 196, Fig. 14, No: 462-463.

²⁴⁵ Bossert 2000, 168, Taf. 82, No: 984.

²⁴⁶ Sams 1994, 196, Fig. 9, No: 232.

²⁴⁷ Sams 1994, 196, Fig. 9, No: 199.

²⁴⁸ Summers 1992, 194, Fig. 10, 16.

²⁴⁹ Sams 1994, 196, Fig. 89, No: 92.

²⁵⁰ Bossert 2000, 168, Taf.84, No: 984

genişleyen bir forma sahiptir. Ağız kenarının iç kısmında olasılıkla kapağın oturması için oluk şeklinde iç bükey profilli bir yuva yapılmıştır. Levha 10'da yer alan kraterlerin tamamının gövdesi düz iken, sadece **Kat.No. 71** (Lev. 10: 71) numaralı parçanın gövdesi yivlidir. **Kat. No. 73** numaralı kraterin ağız kenarı façeta kesimlidir. Benzer örneği Gordion'da tabaka 7A'ya²⁵¹ tarihlendirilmiştir.

Ayrıca **Kat.No.75** (Lev.10: 75) numaralı parçada makara kulp yer almaktadır²⁵². Bu kraterlerin benzer örnekleri Gordion'da MÖ 8.-6. yy'a²⁵³, Boğazköy'de MÖ 8.-6. yy'a²⁵⁴, Yaraşlı'da MÖ 8.-6. yy'a²⁵⁵, Kırşehir ve Niğde yüzey araştırmalarında MÖ 7. yy'a²⁵⁶, Yassıhöyük yüzey araştırmalarında MÖ 7. yy'a²⁵⁷ tarihlendirilmiştir. Bu örneklerin, tipolojik özellikleriyle diğer buluntu merkezlerindeki kraterlerle benzerliği dikkate alındığında MÖ 8.-6. yy'a tarihlendirilmiştir.

İkinci grup içinde yer alan kraterlerden; **Kat.No.79-82** (Lev. 11: 79-82) numaralı parçalar dışa dönük, içe ve dışa çekilmiş ağız kenarlı, boyun bölümü silindirik veya iç bükey bir profile sahiptir. Yine birinci grupta yer alan kraterlerde olduğu gibi kabin iç yüzeyinde muhtemelen kapağın oturması çukur şeklinde bir yuva yapılmıştır. Benzer örnekleri Gordion'da MÖ 8. yy'a²⁵⁸ ve Boğazköy'de MÖ 7. yy'a²⁵⁹ tarihlendirilmiştir.

Üçüncü grup içinde yer alan **Kat. No. 83-84** (Lev. 11: 83-84) numaralı kraterler, ağız kenarı dışa dönük ve yuvarlatılmış dudaklı, silindirik bir boyun profiline sahiptir. Ağız kenarının iç yüzeyinde diğer kraterlere göre sığ bir yuva yapılmıştır. Gordion'da MÖ 8. yy²⁶⁰, Boğazköy'de MÖ 8.-6. yy'a²⁶¹, Kültepe'de MÖ 7. yy'ın ilk yarısına ve Maşat Höyük'te MÖ 7. yy'ın²⁶² sonuna tarihlendirilmiştir.

Kat.No. 85-86 (Lev. 11: 85-86) numaralı kraterler dışa taşkın, dörtgen kesitli ve silindirik boyunludur. Ağız kenarının iç bölümünde, kapağın oturması için yuva yer almaktadır. Ağız çapları 33-41cm arasında değişmektedir. Benzer örneği Gordion'da

²⁵¹ Henrickson 1994, 108-109, 125, Fig. 10. 5., No: d.

²⁵² Henrickson 2007, 229.

²⁵³ Sams 1994, 196, Fig. 35, No: 315, Fig. 38, No: 885, Fig. 39, No: 906, 909, Fig. 40, No: 915, 926-927, Fig. 51, No: 146, Fig. 54, No: 339; Henrickson 1994, 111-112, 128, Fig. 10. 8., No: h.

²⁵⁴ Bossert 2000, 168, Taf. 24.

²⁵⁵ Summers 1992, 194, 203, Fig. 10, No: 18.

²⁵⁶ Summers 1994, 251, 252, Fig. 23. 2, No: 3, Fig. 23.3, No: 11-12.

²⁵⁷ Omura 2008, 106, 139, Fig. 44, 2-5, Fig. 46, No: 1-4.

²⁵⁸ Sams 1994, 196, Fig. 35, No: 310-314, Fig. 40, No: 914-915, Fig. 53, No: 249.

²⁵⁹ Bossert 2000, 168, Taf. 23, No: 207.

²⁶⁰ Sams 1994, 196, Fig. 40, No: 925; Henrickson 1994, 111-112, 128, Fig. 10. 8. , No:i.

²⁶¹ Bossert 2000, 168, Taf. 22, No: 201, 203, Taf. 23, No: 205.

²⁶² Özgüç 1982, 55, Şek. 135.

MÖ 8. yy'a, Boğazköy'de MÖ 7. yy'a²⁶³ ve Maşat Höyük'te²⁶⁴ MÖ 6. yy'ın ilk yarısına tarihlendirilmiştir

Dördüncü grup içinde yer alan **Kat. No. 88** (Lev. 11: 88) numaralı krater ağız parçası dışa taşkın, dörtgen kesitli, geniş ağız kenarlı silindirik boyunludur. Bu kraterlerin benzer örnekleri Daskyleion'da MÖ 7. yy'a²⁶⁵ tarihlendirilmiştir.

Beşinci grup içinde değerlendirilen kraterlerden **Kat. No. 90, 92-94** (Lev. 12: 90, 92-94) numaralı parçalar dışa çekik, yuvarlatılmış ağız kenarlı ve silindirik boyunludur. Kabın iç yüzeyinde ağız kenarının hemen altında keskin bir dönüş vardır. Benzer örnekleri Gordion'da MÖ 8. yy'a²⁶⁶, Boğazköy'de MÖ 8.-7. yy'a²⁶⁷, Uşaklı Höyük'te 8-7. yy'a²⁶⁸ ve Yassihöyük yüzey araştırmalarında MÖ 7. yy'a²⁶⁹ tarihlendirilmiştir.

Altıncı grup altında değerlendirilen **Kat. No. 95-97** (Lev. 12: 95-97) numaralı parçalar içe kalınlaştırılmış ağız kenarlı ve silindirik boyunludur. İç kısımda kapağın oturması için bir yuva yer alır. Benzer bir örneği Gordion'da MÖ 8. yy'a²⁷⁰ tarihlendirilmiştir.

Yedinci grupta tek bir örnek yer almaktadır. **Kat. No. 98** (Lev. 12: 98) numaralı parça düz dudaklı ve hafif içe çekilmiş ağız kenarlı ve silindirik boyunludur. Kabın iç kısmında kapağın oturması için geniş ve derin bir yuva yapılmıştır. Benzerleri Boğazköy'de MÖ 7. yy'a²⁷¹ tarihlendirilmiştir.

Sekizinci grup içinde yer alan **Kat. No. 99** (Lev. 12: 99) numaralı parçanın ağız kenarı dışa çekik ve üçgen kesitli ve silindirik boyunludur. Kabın iç kısmında kapağın oturması için bir yuva yapılmıştır. Benzeri Gordion'da MÖ 8. yy'a²⁷² tarihlendirilmiştir.

Dokuzuncu grubu oluşturan **Kat.No.101-113** (Lev. 13: 101-113) numaralı parçaların ağız kenarı dışa çekik, bazıları yuvarlatılmış bazıları ise üçgen kesitlidir ve boyunları silindiriktir. Ağız çapları 26-52 cm arasında değişmektedir. Kapak oturtma yuvası diğer kraterlere göre daha dar yapılmıştır. Benzer örnekleri Kamankale Höyük'te MÖ 10. ve 9. yy'a²⁷³, Germia'da Erken Demir Çağı'na²⁷⁴ ve Gordion'da MÖ 9. yy'ın

²⁶³ Bossert 2000, 168, Taf. 15, No: 128, Taf. 17, No: 164

²⁶⁴ Özgüç 1982, 55, Şek. 136

²⁶⁵ Polat 1999, 137, Lev. 69, Tip III, I.14-16.

²⁶⁶ Sams 1994, 196, Fig. 34, No: 308, Fig. 51, No: 146, Fig. 52, No: 149-150, Fig. 53, No: 327.

²⁶⁷ Bossert 2000, 168, Taf. 23, No: 212, Taf. 25, No: 228, 231.

²⁶⁸ Mazzoni 2015, 175, 267, Fig. 28, No: 530.

²⁶⁹ Omura 2008, 106, 136, Fig. 41, no:2-6.

²⁷⁰ Sams 1994, 196, Fig. 38, No: 895, Fig. 54, No: 337.

²⁷¹ Bossert 2000, 168, Taf. 26, No: 244.

²⁷² Sams 1994, 196, Fig. 53, No: 331.

²⁷³ Matsumura 2005, 313, Abb. 4.3-24, KL93 M68.

ikinci yarısı ile MÖ 8. yy'a tarihlendirilmiştir²⁷⁵. Bu örneklerin, tipolojik özellikleri kraterlerle benzerliği dikkate alındığında MÖ 9. yy'ın ikinci yarısı ile MÖ 8. yy'a tarihlendirilmiştir.

Onuncu grup içinde yer alan **Kat.No. 114-118** (Lev. 14: 114-118) numaralı parçaların ağız kenarı dik, bazısı yuvarlatılmış bazısı ise üçgen kesitlidir ve boyunları silindriktir. Kabın iç kısmında kapağın oturması için bir yuva yapılmıştır. Benzer örnekleri Gordion'da MÖ 8. yy'a²⁷⁶ ve Boğazköy'de MÖ 7.-6. yy'a²⁷⁷ tarihlendirilmiştir.

On birinci gruptaki örneklerden **Kat. No. 119-123** (Lev. 15: 119-123) numaralı parçalar dışa çekik ağız kenarlı yuvarlatılmış dudaklı ve silindirik boyunludur. Kapak oturtma yuvası diğer kraterlere göre daha geniş yapılmıştır. Ağız çapları 28-49 cm arasında değişmektedir. Gordion'da ve Kamankale Höyük'te MÖ 8. yy'a²⁷⁸ tarihlendirilmiştir. Boğazköy'de de benzer bir örneği vardır²⁷⁹.

On ikinci grup içinde iki adet ağız parçası ile bir adet gövde parçası değerlendirmeye alınmıştır. **Kat. No. 124-125** (Lev. 16: 124-125) numaralı parçalar dışa taşkın yuvarlatılmış ağız kenarlı, silindirik boyunludur. Kabın iç kesiminde hemen ağız kenarı altında keskin bir dönüş vardır. Benzer bir örneği Gordion'da MÖ 8. yy'a²⁸⁰ ve Porsuk'ta tabaka III'e tarihlendirilmiştir²⁸¹. **Kat.No.129** (Lev. 16: 129) numaralı parça boyun ve gövdeden oluşmaktadır. Gövde üzerinde rulet bezeme yer almaktadır. Benzer örneği Gordion'da MÖ 8. yy.'a tarihlenmiştir²⁸².

3.1.3.4. Çömlek

Birinci grubu oluşturan çömleklerden **Kat. No. 130-132, 134-140** (Lev.17-18: 130-132, 134-140) parçalar dışa çekik ağız kenarlı ve yuvarlatılmış dudaklı, kısa boyunlu ve aşağı doğru genişleyen gövdelidir. Ağız çapları 15-36 cm arasında değişmektedir. Benzer örnekleri Gordion'da MÖ 8. yy'ın ilk yarısına²⁸³, Boğazköy'de

²⁷⁴ Sarı 2012, 493-494, 505, Res.6, No: 8.

²⁷⁵ Sams 1994, 196, Fig. 34, No: 131-132, Fig. 40, No: 916, Fig. 51, No: 24-25, Fig. 53, No:334, Fig. 54, No: 338.

²⁷⁶ Sams 1994, 196, Fig. 40, No: 919, Fig. 52, No: 151,213, Fig. 53, No: 328.

²⁷⁷ Bossert 2000, 168, Taf. 25, No: 226.

²⁷⁸ Sams 1994, 196, Fig. 55, No: 344; Matsumura 2005, 313, Abb. 4.3-31, KL86-1365.

²⁷⁹ Bossert 2000, 168, Taf. 21, No: 191.

²⁸⁰ Sams 1994, 196, Fig. 39, No: 907.

²⁸¹ Dupre 1983, 228, Pl. 88, No: 225.

²⁸² Sams 1994, 196, Pl. 120, No: 916A, B.

²⁸³ Sams 1994, Fig. 58, No:158.

MÖ 8.-6. yy'a²⁸⁴, Yassihöyük yüzey arařtırmalarında MÖ 7. yy'a²⁸⁵, Daskyleion'da MÖ 6.-5. yy'a²⁸⁶, Eskiřehir Zeykale'de MÖ 7.-6. yy'a²⁸⁷, Porsuk Tabaka III'e²⁸⁸, Germia'da Erken Demir Çađına²⁸⁹ ve Kırřehir'de MÖ 7. yy'a²⁹⁰ tarihlenir. Afyonkarahisar buluntuları da benzer örnekleri dikkate alınarak MÖ 8.-6. yy içinde deđerlendirilebilir.

İkinci grubu oluřturan çömleklerin **Kat. No. 141-143** (Lev. 18: 141-143) ađız kenarı dıřa çekilmiř, kısa boyunludur. Ađız çapı 12-16 cm arasında deđiřmektedir. Benzer örneđi Gordion'da MÖ 8. yy'a²⁹¹, Aphrodisias'da MÖ 7.-6. yy'a²⁹² ve Daskyleion'da MÖ 6. yy'a tarihlendirilmiřtir²⁹³.

Üçüncü grup içinde yer alan **Kat. No. 144** (Lev. 18: Kat. No. 144) numaralı çömlek içe daralan ađız kenarı dıřa çekilerek řekillendirilmiř ve kısa boyunludur. Ařađı dođru geniřleyen bir gövde profiline sahiptir ve ađız çapı 20 cm'dir. Benzer örneđi Aphrodisias'da MÖ 7.-6. yy'a²⁹⁴ ve Bođazköy'de MÖ 8.-7. yy'a²⁹⁵ tarihlendirilmiřtir.

Dördüncü grubu oluřturan çömleklerden **Kat. No. 146-148** (Lev. 19: 146-148) numaralı parçaların, ađız kenarı dıřa çekilerek kalınlařtırılmıř olup, **Kat. No. 148** (Lev. 19: 148) numaralı parçanın ađız kenarı ise dıřa çekilerek düzleřtirilmiřtir. Boyunları iç bükey bir profile sahiptir. Ađız çapları 17-22 cm arasında deđiřmektedir. Benzer örneđi Gordion'da MÖ 8. yy'a²⁹⁶, Bođazköy'de MÖ 7.-6. yy'a²⁹⁷, Aphrodisias'da MÖ 7.-6. yy'a²⁹⁸ ve Porsuk'ta tabaka III'e²⁹⁹ tarihlendirilmiřtir.

Beřinci grubu oluřturan çömlekler **Kat. No. 150-151, 153** (Lev. 19: 150-151, 153) dıřa çekilerek, yuvarlatılmıř dudaklı ve silindirik boyunludur. Ađız çapları 17-36 cm arasında deđiřmektedir. Aphrodisias'da MÖ 7.-6. yy'a³⁰⁰, Yassihöyük yüzey

²⁸⁴ Bossert 2000, 168, Taf.52, No: 534, 538, 540, 543-545, Taf. 53, No: 529, 549, 552-556, 562, 564-565, Taf. 54, 571-584.

²⁸⁵ Omura 2008, 106, 128, 133, Fig. 33, No: 1-2, 4-6, Fig. 34, No: 1-2, Fig. 38, No: 8.

²⁸⁶ Polat 199, 159, Lev. 87, No: M3, M4, M5, M6, Lev. 88, M7, M8, M9.

²⁸⁷ Sivas 2005, 233, Fig.13, No: 3-5.

²⁸⁸ Dupre 1983, 228, Pl. 86, No: 207, Pl.87, No: 220-222

²⁸⁹ Sarı 2012, 493-494, 505, Res.6, No: 6-7.

²⁹⁰ Summers 1994, 251, Fig. 23.2, No:11

²⁹¹ Sams 1994, 196, Fig. 50, No: 987, Fig. 57, No: 35

²⁹² Joukowsky 1986, 162, 705, Fig. 497, No:17

²⁹³ Polat 1999, 144, Lev.74, No: 4, T II, Lev. 77, I.30, Tip VI,

²⁹⁴ Joukowsky 1986, 162, 646, Fig. 466, No: 28.

²⁹⁵ Bossert 2002, Taf. 32, No: 301.

²⁹⁶ Sams1994, 196, Fig. 58, No: 188

²⁹⁷ Bossert 2000, 168, Taf. 22, No:202.

²⁹⁸ Joukowsky 1986, 162, 646, Fig. 466, No:3, 6, 22, 31

²⁹⁹ Dupre1983,191 Pl.52, No: 58.

³⁰⁰ Joukowsky 1986, 162, 703, Fig. 496, No: 31

araştırmalarında MÖ 8.-6. yy'a³⁰¹ tarihlendirilmiştir. Boğazköy'de³⁰² de benzer örneği tespit edilmiştir.

Altıncı grup içinde yer alan **Kat. No. 154** (Lev. 19: 154) numaralı parça dışa çekik ağız kenarlı, silindirik boyunludur. Ağız çapı 45 cm'dir. Benzer örneği Boğazköy'de³⁰³ vardır.

Yedinci grup içinde yer alan **Kat. No. 155-159** (Lev. 20: 155-159) numaralı çömler dışa çekik ağız kenarlı ve küresel gövdelidir. Ağız çapları 16-24 cm arasında değişmektedir. Benzer örnekleri Gordion'da MÖ 8. yy'a³⁰⁴ ve Yassıhöyük yüzey araştırmalarında MÖ 8.-6. yy'a³⁰⁵ tarihlenmiştir.

3.1.3.5. Dinos

Birinci grupta yer alan **Kat. No. 161-162, 164-165** (Lev. 21: 161-162, 164-165) örnekler numaralı içe daralan ağız kenarlı ve küresel gövdelidir. Ağız çapları 20-37cm arasında değişmektedir. Benzer örnekleri Boğazköy'de³⁰⁶, Yassıhöyük yüzey araştırmalarında MÖ 8.-6. yy'a³⁰⁷, Daskyleion'da MÖ 6.-5. yy'a³⁰⁸, Aphrodisias'da MÖ 7.-6. yy'a³⁰⁹ ve Porsuk tabaka IV'e³¹⁰ tarihlendirilmiştir.

İkinci grupta yer alan **Kat. No. 167-170** (Lev. 22: 167-170) numaralı dinoslar içe daralan ağız kenarlı ve küresel gövdelidir. Bunlardan **Kat. No. 169-170** (Lev. 22: 168-170) numaralı parçaların ağız kenarı yivlendirilmiştir. Benzer örnekleri Yassıhöyük yüzey araştırmalarında MÖ 8.-6. yy'a³¹¹ tarihlenmiştir. Boğazköy buluntuları arasında da ağız yivlendirilmiş örnekler yer alır³¹².

Üçüncü grupta yer alan yer alan **Kat. No. 171-175** (Lev. 22: 171-175) numaralı dinosların ağız kenarı geniş tablalı olup, gövdeleri ise küreseldir. Ağız çapları 11-32 cm arasında değişmektedir. **Kat. No. 173** (Lev. 22: 173) numaralı parçanın gövdesi üzerinde rulet bezeme yer almaktadır. Benzer örnekleri Gordion'da MÖ 700'e³¹³,

³⁰¹ Omura 2008, 109, 135, Fig. 40, No:3.

³⁰² Bossert 2000, 168, Taf. 98, No: 1125.

³⁰³ Bossert 2000, 168, Taf. 97, No: 1121.

³⁰⁴ Sams 1994, 196, Fig. 48, No: 137.

³⁰⁵ Omura 2008, 106, 128, 129, 130, Fig. 33, No:5, Fig. 34, No: 4, 6, Fig. 35, No: 3, 5-6.

³⁰⁶ Bossert 2002, 168, Taf. 31, No: 282 (Bezeme örneği), Taf. 32, No: 294. Boğazköy'de bu tip çömler dinos olarak adlandırılmıştır.

³⁰⁷ Omura 2008, 106, 132, Fig. 37, No: 1.

³⁰⁸ Polat 1999, Lev. 79, J. 6.

³⁰⁹ Joukowsky 1986, 162, 644, Fig. 465, No: 17-18.

³¹⁰ Dupre 1983, 191 Pl.52, No: 55.

³¹¹ Omura 2008, 106, 132, Fig. 37, No: 5

³¹² Bossert 2000, 168, Taf. 33, No: 303 (Boyalı örneği).

³¹³ Sams 1994, 196, Fig. 48, No: 136, Fig. 49, No: 960, 970, Fig. 57, No: 364.

Daskyleion'da MÖ 6.-5. yy'a³¹⁴, Yassihöyük yüzey arařtırmalarında MÖ 8.-6. yy'a³¹⁵ ve Aphrodisias'da MÖ 7.-6. yy'a³¹⁶ tarihlendirilmiřtir. Boğazköy'de³¹⁷ de benzer örnekleri vardır.

3.1.3.6. Çömlekçik

3.1.3.6.1. Yuvarlak Ağızlı Çömlekçik

Birinci grup içinde **Kat. No. 176-180** (Lev. 23: 176-180) numaralı çömlekcikler yer alır. **Kat. No. 176** (Lev. 23: 176) numaralı eser sağlam olup, diğerk çömlekcikler ağız ve gövde parçasından oluřmaktadır. **Kat. No. 176** (Lev. 23: 176) numaralı eser, dıřa çekik ağız kenarlı, küresel gövdeli ve düz diplidir. Ağız kenarının altından çıkan dikey kulpu, gövdenin ortasına bağlanmaktadır. **Kat. No. 177** (Lev. 23: 176) numaralı parçada kulp çıkıř yeri, **Kat. No. 180** (Lev. 23: 180) numaralı parçada ise tutamak yer alır. Benzer örnekleri Gordion'da MÖ 725-700³¹⁸ ve Boğazköy'de MÖ 7.-6. yy'a³¹⁹ tarihlendirilmiřtir.

Kat. No.181 (Lev. 23: 181) numaralı parça yuvalatılmıř ağızlı ařağıya dođru daralan formludur. Üzerinde bir yazıt yer almaktadır. Benzer örneđi Boğazköy'de MÖ 8.-6. yy'a³²⁰ ve Gordion'da MÖ 8. yy'a³²¹ tarihlendirilmiřtir.

Kat. No. 182 (Lev. 23: 182) numaralı parçanın ağız kenarı yuvarlatılmıř, hafif dıřarı çekik olup gövdesi ařağıya dođru geniřleyen formludur. Benzer örneđi Gordion'da MÖ 8. yy'a³²² tarihlendirilmiřtir.

3.1.3.6.2. Yonca Ağızlı Çömlekçik

Bu grupta iki eser yer almaktadır. **Kat.No. 185** ve **Kat.No 187** (Lev. 24: 185,187) numaralı eserler, yonca ağızlı, küresel gövdeli ve düz diplidir. Ağızdan çıkan kulplar gövdeye bağlanmaktadır. **Kat. No. 185** (Lev. 24: 185) numaralı eserin kulpu dikdörtgen kesitliyken, **Kat.No. 187** (Lev. 24: Kat.No. 187) numaralı eserin kulpu

³¹⁴ Polat 1999, 147-148, Lev. 79, Tip II.

³¹⁵ Omura 2008, 106, 132, Fig. 37, No: 2-3.

³¹⁶ Joukowsky 1986, 162, 646, Fig. 466, No: 24.-25.

³¹⁷ Bossert 2002, 168, Taf. 30, No: 276, 279, Taf. 96, No: 1116-1117.

³¹⁸ Sams 1994, 196, Pl. 101, Pl.102, Pl. 103, No: 851-854.

³¹⁹ Bossert 2002, 168, Taf. 47, No: 491

³²⁰ Bossert 2002, 168, Taf. 46, 457-466, 468, 474.

³²¹ Sams 1994, 196, Pl. 39-40.

³²² Sams 1994, 196, Fig. 31, 130.

dairesel kesitlidir. Ağız çapları 7.8 cm ile 11 cm arasındadır. Benzer örnekleri Gordion'da MÖ 8. yy'a³²³ ve Boğazköy'de MÖ 7.-6. yy'a³²⁴ tarihlendirilmiştir.

3.1.3.7. Testi

3.1.3.7.1. Yuvarlak Ağızlı Testi

Birinci grupta iki testi yer almaktadır. Bunlardan **Kat. No. 188** (Lev. 25: 188) numaralı yuvarlak ağızlı testi, dışa çekik ağız kenarlı, düz silindirik boyunlu olup, küresel gövde dirsek yaparak düz dipole sonlanmıştır. Çifti kulplarından biri kırık ve eksiktir. Kulpu boyundan omza bağlanmıştır. Eserin boyun ve karın kısmı arasında kazımayla yapılmış ağ motifi ile omuz kısmında applike yumru bezeme yer alır. Benzer bir örnek Atina Agorası'nda MÖ 5. yy'a tarihlendirilmiştir³²⁵. **Kat. No. 189** (Lev. 25: 189) numaralı testi, dışa çekik ağız kenarlı, iç bükey silindirik boyunlu, küresel gövdeli ve halka kaidelidir. Ağız kenarından çıkan dikdörtgen kesitli kulp karına bağlanmaktadır. Benzer örneği Boğazköy'de MÖ 9. yy'a tarihlendirilmiştir³²⁶.

İkinci grupta altı adet testi ağız parçası yer alır. Bunlardan **Kat. No. 191-193** (Lev. 26: 191-193) numaralı parçalar dışa çekik, yuvarlatılmış ağız kenarlıdır. Benzer örneği Daskyleion'da MÖ 7.-6. yy'a ve Yassihöyük yüzey araştırmalarında MÖ 8.-6. yy'a tarihlendirilmiştir³²⁷. **Kat. No. 194-195** (Lev. 26: 194-195) numaralı parçaların dışa çekik ağız kenarı üçgen kesitlidir. Benzer örneği Daskyleion'da Demir Çağı'nın geç safhasına tarihlendirilmiştir³²⁸. **Kat. No. 196** (Levha 26: 196) numaralı parça ise dışa çekik, düz dudaklıdır. Benzer örneği Daskyleion'da MÖ 7-6.yy'a tarihlendirilmiştir³²⁹.

Üçüncü grupta, **Kat. No. 197-198** numaralı (Lev. 26: 197-198) testi gövdeleri yer almaktadır. **Kat. No. 197** (Lev. 26: 197) numaralı parçanın gövdesi kürsel iken, **Kat. No. 198** (Lev. 26: 198) numaralı parçanın gövdesi torba şeklindedir. **Kat.No. 197-198** (Lev. 26: 197-198) numaralı parçaların benzer örneği Gordion'da MÖ 8. yy'a tarihlendirilmiştir³³⁰.

Dördüncü grupta ise **Kat. No. 199** (Lev. 26: 199) numaralı testi boyun parçası yer alır. Boyun kısmında yuvarlak kesitli şerit ve damga yer alır. Bu bezemenin benzer

³²³ Sams 1994, 196, Pl. 81, No: 752-753, 755, 756, Pl. 82-83.

³²⁴ Bossert 2002, 168, Taf. 40, No:380-381, 384.

³²⁵ Sparkes-Talcott 1970, 248, Pl.9, No:171-172.

³²⁶ Genz 2000, 44, 49, Abb. 7, No: 2.

³²⁷ Polat 1999, Lev. 94, R6, Tip II; Omura 2008, Fig. 47, No: 3,--5.

³²⁸ Polat 1999, Lev. 96, R14, Tip IV.

³²⁹ Polat 1999, 167-168, Lev. 92, R3.

³³⁰ Sams 1994, 196, Fig. 23, No: 534-553.

örneği Mellaart'ın Güneybatı Anadolu Bölgesi'nde gerçekleştirmiş olduğu yüzey araştırmalarında bir gövde parçasında yer almaktadır³³¹.

3.1.3.7.2. Yonca Ağızlı Testi

Yonca ağızlı testiler iki grup altında incelenmiştir. İlk grupta yer alan, **200-201** (Lev. 27: 200-201) numaralı testilerde yoncunun ön kısmı kapalı, boyun kısmı dar ve silindriktir, gövdesi ise küreseldir. Kat Bunlardan **Kat. No. 200** (Lev. 27: 200) numaralı testi halka kaideli iken, **Kat. No. 190 ve Kat. No. 201** (Lev.25: 190, Lev. 27: Kat. No.201) numaralı testi düz diplidir. Ağızdan çıkan oval kesitli dikey kulp gövdeye bağlanmıştır. **Kat. No. 201** (Lev. 27: 201) numaralı testinin kulp bölümü ise eksiktir. **Kat. No: 190** (Lev. 25: 190) numaralı eserin ağız kenarı eksiktir. Testi, düz silindirik boyunlu olup, küresel gövde profili düz dipole sonlanmıştır. Ağız kenarı çıkışından dolayı yonca ağızlı bir testiye ait olduğu düşünülebilir. Benzer örneği Gordion'da MÖ 9.-8. yy'a³³² tarihlendirilmiştir.

İkinci grupta yer alan, **Kat. No. 202** (Lev. 27: 202) numaralı testinin yonca kısmı açık boynu geniş yapılmıştır, gövdeleri ise küreseldir. Kat. No. 202 (Lev. 27: 202) numaralı testi halka kaideli olup, **Kat. No. 202** (Lev. 27: 202) numaralı örneğin kaide altında kazıma ile yapılmış yıldız motifi yer alır. Benzer örneği Gordion'da MÖ 8. yy'a³³³ ve Atina Agorası'nda benzer örnek MÖ. 6. yy'a tarihlendirilmiştir³³⁴.

3.1.3.8. Pithos

Pithoslar dört grup altında incelenmiştir. Ağız çapları 28-40 cm arasında değişmektedir. Tez kapsamında beş adet pithosa ait ağız kenarı değerlendirmeye alınmıştır.

İlk grupta yer alan **Kat. No. 204** (Lev. 28: 204) numaralı örnek, dışa çekilmiş ve yuvarlatılmış ağız kenarlıdır. Ağız kenarı altından hemen kırıldığı için gövdesi hakkında yorum yapılamamaktadır. Benzer ağız kenarına sahip pithos örnekleri Gordion'da MÖ 8. yy'a³³⁵ tarihlendirilmiştir.

İkinci grupta yer alan parçalardan **Kat. No. 205-207** (Lev. 28: 205-207) numaralı pithosların ağız kenarı içe ve dışa kalınlaştırılmıştır. **Kat. No. 205, 207** (Lev.

³³¹ Mellaart 1955, Pl. 9, No: 125.

³³² Sams 1994, 196, Pl. 62, No: 43, Pl. 63, No: 647, Pl. 64, No:656, Pl. 68, No:687.

³³³ Sams 1994, 196, Pl. 64, No: 657.

³³⁴ Sparkes-Talcott 1970, 243, Pl.5, No:91,96.

³³⁵ Sams 1994, 196, Fig. 48, No: 137.

28: 205, 207) numaralı parçalar da hemen ağız kenarı altından kırıldığı için gövdesi hakkında yorum yapılamamaktadır. **Kat. No. 206** (Lev. 28: 206) numaralı parça aşağıya doğru genişleyen gövdelidir ve ağız kenarı altında sivri kesitli şerit yer almaktadır. Benzer örneği Gordion'da MÖ 8. yy'a³³⁶ ve Boğazköy'de MÖ 8.-6. yy'a³³⁷ tarihlendirilmiştir.

Üçüncü grupta yer alan **Kat.No. 209** (Lev. 28: 209) numaralı parça ise dışa çekik ağız kenarlı, silindirik gövdelidir. Ağız kenarı altında ise yuvarlak kesitli şerit yer almaktadır. Benzer örneği Yaraşlı'da MÖ 8.-6. yy'a³³⁸ tarihlendirilmiştir.

3.1.3.9. Diğer Formlar

Bu grupta açık ya da kapalı kaplara ait kaideler ile akıtacak ve süzgeç parçaları değerlendirmeye alınmıştır. Kaideler arasında, **Kat.No. 210** (Lev.29: 210) alçak kaideli, **Kat.No. 212-215** (Lev. 29: 212-215) numaralı örnekler ise dışa açılan konik formlu kaideler olup, bunlar **Kat. No. 210'** na (Lev.29: 210) göre daha yüksek bir profile sahiptir. Her örnek kendi içinde değerlendirildiğinde, farklı özelliklere sahip olduğu anlaşılmıştır. Bu farklar oturma düzleminde görülmektedir. **Kat. No. 210, 212** (Lev.29: 210,212) numaralı örnekler basit formlu bir profil anlayışla yapılırken, **Kat. No. 213-215** (Lev.29: 213-215) numaralı kaideler, dışa kalınlaştırılarak dörtgen kesitli şekillendirilmiştir. Ayrıca **Kat.No. 215** (Lev.29: 215) numaralı parçanın korunabilen bölümünden diğer örneklerle oranla daha yüksek kaideli bir kaba ait olduğu anlaşılmaktadır. Benzer anlayışla yapılan kaideler Gordion'da MÖ 8. yy'a tarihlendirilmiştir³³⁹. Açık kaplara ait bu örneklerin dışında değerlendirmeye alınan **Kat. No. 216** (Lev. 29: 216) numaralı parça ise kapalı kaba ait tek örnektir. Hafifçe yükseltilmiş düz dipli bu örneğin benzeri Germia'da Erken Demir Çağı'na³⁴⁰, Daskyleion'da MÖ 8-7. yy'a tarihlendirilmiştir³⁴¹.

Buluntular arasında tek örnekle temsil edilen omurgalı kesite sahip kısa akıtacak parçasının **Kat. No. 217** (Lev. 29: 217) benzer bir örneği, Gordion'da MÖ 8 yy'a³⁴² tarihlendirilmiştir.

³³⁶ Sams 1994, 196, Fig. 57, No: 364.

³³⁷ Bossert 2000, 168, Taf. 98, No: 1126, Taf. 97, No: 1123.

³³⁸ Summers 1992, 194, 203, Fig. 10, No:3.

³³⁹ Sams 1994, Fig. 12, 442, Fig. 13,450, Fig. 19,493, Fig. 19, 491.

³⁴⁰ Sarı 2012, 493-494, 505, Res.6, No: 10.

³⁴¹ Polat 1998, Lev. 105, 7,9.

³⁴² Sams 1994, Pl. 94-95, 816-817, 819-825, Pl. 96, 826, 828-830, Hencrickson, Fig.10.8, a.

Olasılıkla bir çaydanlığa ait olan, **Kat. No. 218** (Lev. 29: 218) numaralı süzgeç parçasının benzer bir örneği ise Gordion'da MÖ 8. yy'a³⁴³ tarihlendirilmiştir.

3.2. Kırmızı ve Kahverengi Seramik

Tez kapsamında, gri mal grubu kadar yoğun olmayan kırmızı-kahverengi astarlı seramikler de değerlendirmeye alınmıştır. Bu grupta tabak, kâse, krater, çömlek, dinos, yonca ağızlı testi ve pithos formları yer almaktadır. Parça seramikler Afyonkarahisar yüzey araştırmalarında tespit edilmiş olup, yonca ağızlı testiler Afyonkarahisar müzesinde yer almaktadır. Değerlendirmeye alınan parçalar, Çobanlar, Bolvadin, Emirdağ, Şuhut, Sandıklı ve Dazkırı ilçelerinde ele geçirilmiştir (Fig. 5-6).

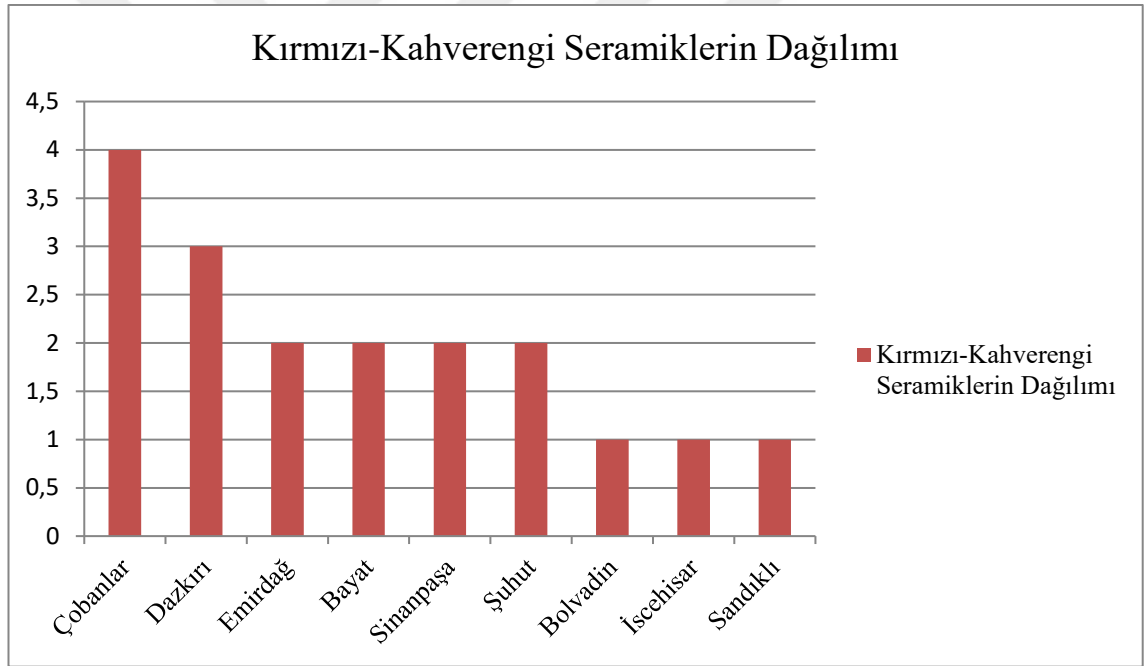


Fig. 5: Kırmızı-Kahverengi Seramiklerin İlçelere Göre Dağılımı

³⁴³ Sams 1994, Pl. 94, 818, Pl. 96, 827, 831, Hencrickson, Fig.10.8, h.

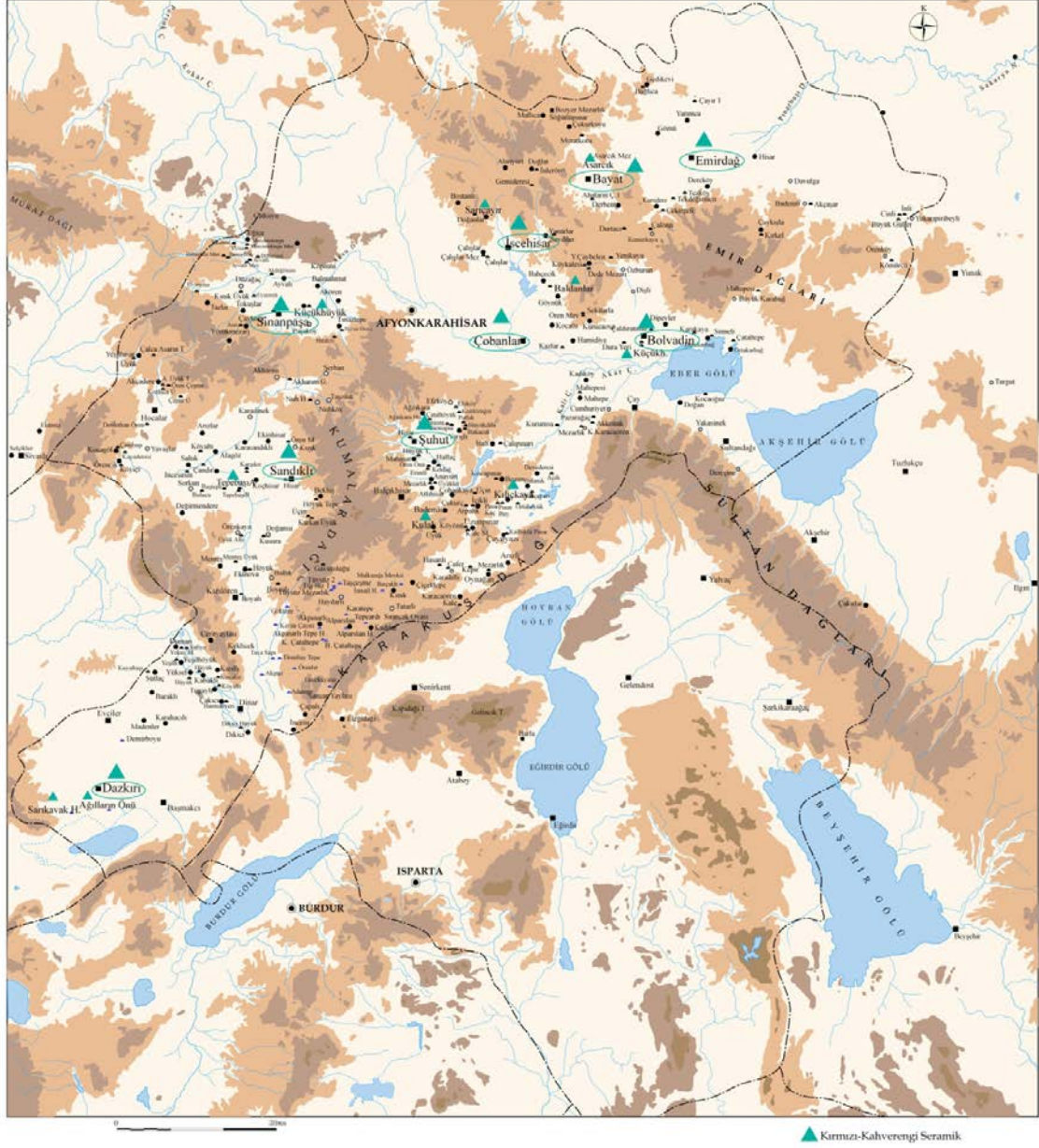


Fig. 6: Kırmızı-Kahverengi Seramiklerin Dağılımı

3.2.1. Hamur-Astar Özellikleri

Kırmızı-kahverengi astarlı seramiklerin hamuru genellikle kahverengi ve kırmızının tonlarında değişmektedir. Hamurları kireç, mika, mineral, taşçık katkılı ve sık dokuludur. Astar rengi kahverengi ve kırmızının tonlarındadır. Mat ve hafif pürüzlü bir yüzeye sahip bu tip seramiklerin yüzeyinde, genellikle fırınlamadan kaynaklı renk değişimleri görülmektedir.

3.2.2. Formlar

3.2.2.1. Tabak

Değerlendirmeye alınan tabakların tamamı ağız kenar parçasından oluşmaktadır ve ağız çapları 19-32cm arasında değişmektedir.

Kat.No. 18 (Lev. 2: 18) numaralı tabak dışa çekik ağız kenarlı ve konik gövdelidir. Benzer örneği Boğazköy'de MÖ 8-7. yy'a³⁴⁴, Aphrodisias'da ise MÖ 7.-6. yy'a³⁴⁵ tarihlendirilmiştir.

Kat.No. 25 (Lev. 3: 25) dışa çekilmiş, geniş ağız tablalı ve konik gövdelidir. Benzer örnekler Daskyleion'da MÖ 7. yy'a³⁴⁶, Porsuk'ta MÖ 8-6 yy'a³⁴⁷ tarihlendirilen tabaka 3'te, Kültepe'de MÖ 9.-7. yy'a³⁴⁸, Alisharhöyük'te ise tabaka IV'e³⁴⁹ tarihlendirilmiştir.

3.2.2.2.Kâse

Bu grupta değerlendirmeye alınan parçalar, kâselerin ağız kenarına ya da kaide bölümlerine aittir. **Kat.No.35** (Lev. 5: 35) numaralı kâse, yuvarlatılmış ağızlı ve yarım küre gövdelidir. Benzer örneği Gordion'da MÖ 10.-8. yy'a³⁵⁰, Yaraşlı'da MÖ 8.-6. yy'a³⁵¹, Yassıhöyük'te yapılan yüzey araştırmalarında MÖ 7. yy'a³⁵², Boğazköy'de MÖ 6. yy'a³⁵³, Daskyleion'da MÖ 6.-5. yy'a³⁵⁴ ve Niğde'de yapılan yüzey araştırmalarında

³⁴⁴ Bossert 2000, Lev. 71, No: 809.

³⁴⁵ Joukowsky 1986, 162, 644, Fig. 465, No: 42.

³⁴⁶ Polat 1999, 78, Lev. 32, A53, Tip XI.

³⁴⁷ Dupre 1983, Niveau III, 218-219, Pl. 77-78.

³⁴⁸ Özgüç 1971, Res. / Fig. 8-31, 14.

³⁴⁹ Schmidt 1928-1929, PL. XXXII, 893-1180.

³⁵⁰ Sams 1994, 196, Fig. 16, No: 19, 20, 38, 103-105, Fig. 17, No: 220.

³⁵¹ Summers 1992, 194, 203, Fig. 10, No: 12, 14-15.

³⁵² Omura 2008, 106, 119-120, Fig. 23-24.

³⁵³ Genz 2007, 139, 141, Fig. 5, No: 1-2, Bossert 2002, Taf. 69, No: 770.

³⁵⁴ Polat 1999, 96, Lev.: 42-43, B.11-13, Tip II.

MÖ 7. yy'a tarihlendirilmiştir³⁵⁵. Bu örneklerin, tipolojik özellikleriyle, diğer buluntu merkezlerindeki benzerleri dikkate alındığında MÖ 8.-6. yy'a tarihlendirilmiştir.

Kat.No. 39, 41, 43 (Lev. 6: 39, 41, 43) numaralı kâseler yuvarlatılmış ağızlı, içe dönük kenarlı ve konik gövdelidir. **Kat.No.39** (Lev. 6: 39) numaralı parçanın kaidesinin altında kazımayla yapılmış birbirini kesen dikey ve yatay çizgilerden oluşmuş bir şekil yer almaktadır. Bu şekle benzer örnekler Gordion'da iki kâsenin altında da yer almaktadır³⁵⁶. Benzer form anlayışıyla yapılan örnekler, Daskyleion'da MÖ 6.-5. yy'a³⁵⁷, Gordion'da MÖ 8. yy'a³⁵⁸, Boğazköy'de³⁵⁹, Aphrodisias'da MÖ 7.-6. yy'a³⁶⁰, Kırşehir'de MÖ 8.-7. yy'a³⁶¹, Yaraşlı'da MÖ 8.-6. yy'a³⁶² ve Yassıhöyük'te yapılan yüzey araştırmalarında MÖ 8.-6. yy'a³⁶³ tarihlendirilmiştir. İçe dönük kenarlı kâselerin, diğer buluntu merkezlerindeki benzerleri dikkate alındığında MÖ 8.-6. yy'a tarihlendirilmiştir.

Ağız kenarı farklı şekillendirilen **Kat.No. 59** (Lev. 8: 59) numaralı parça, hafif dışa çekik ağız kenarlı, ağız kenarı altından dirsekli ve konik gövdelidir. Benzer örneği Boğazköy'de MÖ 7. yy'a tarihlendirilmiştir³⁶⁴.

Kat.No. 66 (Lev. 9: 66) numaralı parça, dışa çekik, yuvarlatılmış ağız kenarlı, ağız kenarı altından dirsekli ve konik gövdelidir. Ağız kenarıyla dirsek arası iç bükey profillidir. Benzer örneği Gordion'da MÖ 8. yy'a³⁶⁵, Boğazköy'de ise MÖ 7.-6. yy'a³⁶⁶ tarihlendirilmiştir.

Kat.No.211 (Lev. 29: 211) kâse kaidesi dışa açılan basit formda yapılmıştır. Kaidenin tondosuna kazımayla yapılmış çarpı işareti ile kaidenin altına da gamalı haç yapılmıştır. Gamalı haçın benzer örneği Boğazköy'de gri astarlı bir kaidenin tondosuna yapılmıştır. Bu örnek MÖ 7-6.yy'a tarihlendirilmiştir³⁶⁷.

³⁵⁵ Summers 1994, 241, 252, Fig. 23.3, No: 1-2.

³⁵⁶ Bkz. Henrickson 1994, 111-112, Fig.10.7, b, 127. Bu örnek MÖ 8-6 yy'a tarihlendirilmiştir.

³⁵⁷ Polat 1999, 97-98, Lev. 45, No: 1-4, Tip II.

³⁵⁸ Sams 1994, 196, Fig. 16, No: 101, Fig. 17, No: 202, Fig. 18, No: 284-286, 486-490, Fig. 20, No: 509-512.

³⁵⁹ Bossert 2000, 168, Taf. 71, No: 808.

³⁶⁰ Joukowsky 1986, 162, 646, Fig. 465, No: 9,12.

³⁶¹ Summers 1994, 241, 251, Fig. 23.2, No: 8-10.

³⁶² Summers 1992, 194, 201, Fig. 9, No:10-11, Fig.10, No: 13.

³⁶³ Omura 2008, 106, 119, 120, Fig. 24, No:2, Fig.25, No:1-2, 5-6, 10.

³⁶⁴ Bossert 2000, 168, Taf. 71, No: 816

³⁶⁵ Sams 1994, 196, Fig. 89, No: 92.

³⁶⁶ Bossert 2000, 168, Taf. 84, No: 984.

³⁶⁷ Bossert 2000, 168, Taf. 141, No: 1295.

3.2.2.3. Krater

Kat.No. 87 (Lev. 11: 87) numaralı kraterin ağız tablası dışa taşkın, dörtgen kesitli olup silindirik bir boyun profiline sahiptir. Bu kraterin benzer örnekleri Daskyleion'da MÖ 7. yy'a³⁶⁸ tarihlendirilmiştir.

Kat.No. 89 (Lev. 11: 89) numaralı parça dışa taşkın ağız kenarlıdır. Ağız kenarında makara kulp yer almaktadır. Kulpun üzeri nokta bezeme ile süslenmiştir. Benzer örneği Gordion'da MÖ.8. yy'a tarihlendirilmiştir³⁶⁹.

Kat.No. 91 (Lev. 12: 91) numaralı parça dışa çekik, yuvarlatılmış ağız kenarlı ve silindirik boyunludur. Kabın iç yüzeyinde ağız kenarının hemen altında keskin bir dönüş vardır. Benzer örnekleri Gordion'da MÖ 8. yy'a³⁷⁰, Kamankalehöyük'te MÖ 8.-7. yy'a³⁷¹, Boğazköy'de MÖ 8.-7. yy'a³⁷² ve Yassihöyük yüzey araştırmalarında MÖ 7. yy'a³⁷³ tarihlendirilmiştir.

Kat. No. 100 (Lev. 12: 100) numaralı parçanın üçgen kesitli ağız kenarı hafif dışa çekik ağız kenarlı ve silindirik boyunludur. Ağız kenarının hemen altında olasılıkla tamiratla ilişkili bir delik yer almaktadır. Benzer örneği Boğazköy'de MÖ 8.-7 yy'a tarihlendirilmiştir³⁷⁴.

Kat. No-126, 128 (Lev. 16: 126, 128) krater parçaların ağız kenarı façeta kesimlidir. Bu tip örnekler Boğazköy'de Erken Demir Çağı'na (MÖ11-10. yy) tarihlendirilmiştir³⁷⁵.

Kat. No 127 (Lev. 16: 127) numaralı parçanın ağız kenarı dışa dönük üçgen kesitlidir. Benzer örneği Aphrodisias'da MÖ 7-6.yy'a tarihlendirilmiştir³⁷⁶.

3.2.2.4. Çömlek

Kat. No. 133 (Lev. 17: 133) numaralı çömlek dışa çekik ağız kenarlı ve yuvarlatılmış dudaklı, kısa boyunlu ve aşağı doğru genişleyen gövdelidir. **Kat. No. 133** (Lev. 17: 133) numaralı çömleğin üzerinde aplike olarak yapılmış koç başı yer

³⁶⁸ Polat 1999, 137, Lev. 69, Tip III, I.14-16.

³⁶⁹ Sams 1994, 196, Pl. 124, No: 929.

³⁷⁰ Sams 1994, 196, Fig. 34, No: 308, Fig. 51, No: 146, Fig. 52, No: 149-150, Fig. 53, No: 327

³⁷¹ Matsumura 2005, 324, Abb. 4.3-33, KL88-1411.

³⁷² Bossert 2000, 168, Taf. 23, No: 212, Taf. 25, No: 228, 231.

³⁷³ Omura 2008, 106, 136, Fig. 41, no:2-6.

³⁷⁴ Bossert 2000, 168, Taf. 32, No: 301.

³⁷⁵ Genz 2004, 9, Taf. 76, No: d-g.

³⁷⁶ Joukowsky 1986, 162, 646, Fig. 466, No: 6.

almaktadır. Benzer örnekleri koç başlı benzer bir örnek Sos Höyük'te MÖ 8-7. yy'a³⁷⁷ Gordion'da MÖ 8. yy'ın ilk yarısına³⁷⁸, Boğazköy'de MÖ 8.-6. yy'a³⁷⁹, Yassihöyük yüzey araştırmalarında MÖ 7. yy'a³⁸⁰, Daskyleion'da MÖ 6.-5. yy'a³⁸¹, Eskişehir Zeykale'de MÖ 7.-6. yy'a³⁸², Porsuk Tabaka III'e³⁸³ ve Kırşehir'de MÖ 7. yy'a³⁸⁴ tarihlenir. Afyonkarahisar buluntuları da benzer örnekler dikkate alınarak MÖ 8.-6. yy içinde değerlendirilebilir.

Kat.No.145 (Lev. 18: 145) numaralı parça yuvarlatılmış düz ağızlı ve keskin omuzludur. Omuz üzerinde her iki tarafta, karşılıklı kulp çıkış yeri yer almaktadır. Gövdenin korunabilen bölümden yola çıkarak silindirik formlu olduğu düşünülebilir. Benzer bir örneği Porsuk'ta Tabaka III'e tarihlendirilmiştir³⁸⁵.

Kat.No.152 (Lev.19: 152) numaralı çömlek, dışa çekik ağız kenarlı, yuvarlatılmış dudaklı ve silindirik boyunludur. Benzer örnekleri, Aphrodisias'da MÖ 7.-6. yy'a³⁸⁶, Yassihöyük yüzey araştırmalarında MÖ 8.-6. yy'a³⁸⁷ tarihlendirilmiştir. Boğazköy kazılarında da benzer bir örneği tespit edilmiştir³⁸⁸.

3.2.2.5. Dinos

Kat.No.160 (Lev. 21: 160) numaralı dinos daralan ağızlı, düz ağız tablalı ve küresel gövdelidir. Benzer örneği Boğazköyde vardır³⁸⁹.

Kat. No. 163 (Lev. 21: 163) numaralı dinosun daralan ağız kenarı dışa doğru kalınlaştırılarak köşeli yapılmıştır. Geniş ve küresel gövde profilinin üst bölümü korunabilmiştir. Benzer örneği Boğazköyde MÖ 8.-6. yy'a³⁹⁰ ve Yassihöyük yüzey araştırmalarında MÖ 8.-6. yy'a³⁹¹ tarihlendirilmiştir.

³⁷⁷ Sagona 2012, 258, 267, Fig. 6, No: 1

³⁷⁸ Sams 1994, Fig. 58, No:158.

³⁷⁹ Bossert 2000, 168, Taf. 52, No: 534, 538, 540, 543-545, Taf. 53, No: 529, 549, 552-556, 562, 564-565, Taf. 54, 571-584.

³⁸⁰ Omura 2008, 106, 128, 133, Fig. 33, No: 1-2, 4-6, Fig. 34, No: 1-2, Fig. 38, No: 8.

³⁸¹ Polat 199, 159, Lev. 87, No: M3, M4, M5, M6, Lev. 88, M7, M8, M9.

³⁸² Sivas 2005, 233, Fig.13, No: 3-5.

³⁸³ Dupre 1983, 228, Pl. 86, No: 207, Pl.87, No: 220-222

³⁸⁴ Summers 1994, 251, Fig. 23.2, No:11

³⁸⁵ Dupre 1983, 191 Pl.86.

³⁸⁶ Joukowsky 1986, 162, 703, Fig. 496, No: 31

³⁸⁷ Omura 2008, 109, 135, Fig. 40, No:3.

³⁸⁸ Bossert 2000, 168, Taf. 98, No: 1125.

³⁸⁹ Bossert 2000, 168, Taf. 32, No: 294.

³⁹⁰ Bossert 2000, 168, Taf. 28.

³⁹¹ Omura 2008, 106, 132, Fig. 37, No: 1.

Kat. No.166 (Lev. 21: 166) numaralı parçanın hafifçe içe doğru daralan ağız kenarı dışa çekilerek şekillendirilmiştir. Bu örneğin de gövde çıkışından, küresel formlu olduğu düşünülebilir. Benzer bir örneği Boğazköy'de³⁹² tespit edilmiştir.

3.2.2.6. Çömlekçik

3.2.2.6.1. Yuvarlak Ağızlı Çömlekçik

Kat.No.183 (Lev. 23: 183) numaralı çömlekçik hafif dışa çekik, yuvarlatılmış ağız kenarlı ve küresel gövdelidir. Benzer örneği Yassihöyük'te³⁹³ bulunmuştur.

3.2.2.6.2. Yonca ağızlı Çömlekçik

Bu grupta iki çömlekçik yer almaktadır. **Kat.No. 184** ve **Kat.No 186** (Lev. 24: 184,186) numaralı eserler, yonca ağızlı, küresel gövdeli ve düz diplidir. Kat.No. 186'nın ağızdan çıkan kulbu gövdeye bağlanmaktadır. Benzer örnekleri Gordion'da MÖ 8. yy'a³⁹⁴ ve Boğazköy'de MÖ 7.-6. yy'a³⁹⁵ tarihlendirilmiştir.

3.2.2.7. Testi

3.2.2.7. 1. Yonca ağızlı Testi

Kat. No. 203 (Lev. 27: 203) numaralı testinin yonca kısmı ile boyun kısmı açık ve geniş yapılmıştır, gövdesi ise küreseldir. Ağızdan çıkan oval kesitli kulp gövdeye bağlanmıştır. Gordion'da³⁹⁶ MÖ 8. yy'a tarihlendirilen bu tipin benzer bir örneği de Boğazköy³⁹⁷ kazılarında da ele geçirilmiştir.

3.2.2.8. Pithos

Kat.No. 208 (Lev. 28: 208) numaralı parçanın ağız kenarı içe ve dışa kalınlaştırılmış olup ağız kenarı altından hemen kırıldığı için gövdesi hakkında yorum yapılamamaktadır. Benzer örneği Yassihöyük yüzey araştırmalarında³⁹⁸ bulunmuştur.

3.3. Açık zemin üzerine boyalı seramik

³⁹² Bossert 2000. Taf. 27, No: 252.

³⁹³ Omura 2008, 106, 133, Fig. 38, No:2.

³⁹⁴ Sams 1994, 196, Pl. 81, No: 752-753, 755, 756, Pl. 82-83.

³⁹⁵ Bossert 2002, 168, Taf. 40, No: 380-381, 384.

³⁹⁶ Sams 1994, 196, Pl. 64, No: 657.

³⁹⁷ Bossert 2002, 168, Taf. 40, No: 382

³⁹⁸ Omura 2008, 106, 132, Fig. 37, No: 3.

Orta Anadolu'da yaygın olarak görülen açık üzerine beyaz boyalı seramikler **Kat. No. 219-229** (Lev. 30-31: 219-229), Afyonkarahisar arařtırmalarında bölgenin batısında tespit edilen, Sinanpařa-Küçük Höyük, Emirdağ-Çekirgeli Höyük ve Bolvadin-Üç Höyük'te ele geçmiřtir (Fig.7).

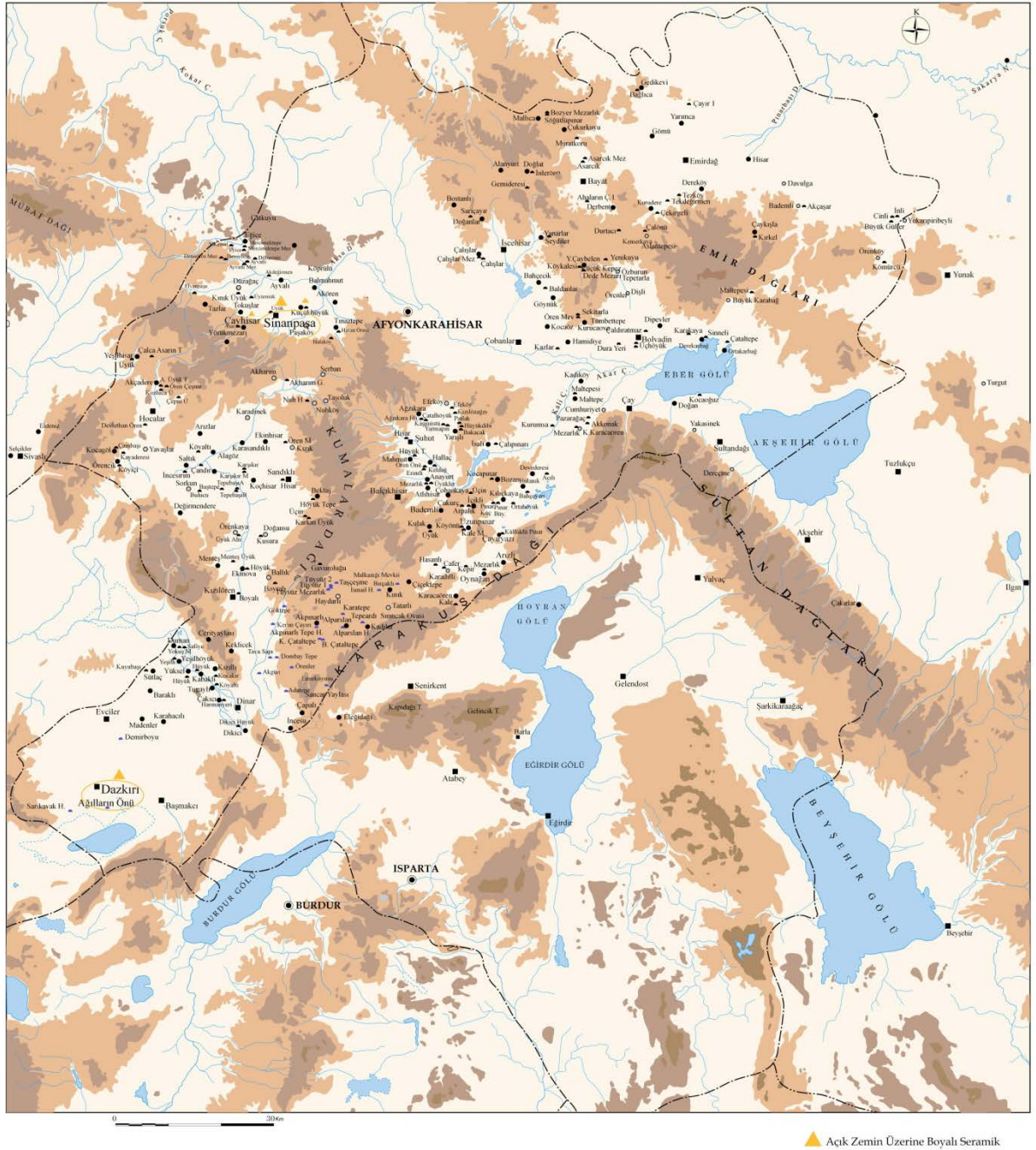


Fig.7: Açık Zemin Üzerine Boyalı Seramiklerin Dağılımı

3.3.1. Hamur ve astar Özellikleri

Bu grup altında değerlendirilen seramiklerin sık dokulu hamuru, genel olarak kırmızının tonlarındadır. Hamur katkısı olarak mika, mineral, kireç ve taşçık görülür. Genellikle krem renkli astar üzerinde kahverengi ve siyahla yapılan bezemeler görülmektedir.

3.3.2. Bezemeler

Bezeme repertuarı içinde en sık görülen bezemeler arasında, yatay bantlar, tekli, üçlü dalgalı hatlar, nokta bezemeler, konsantrik daireler, dama tahtası, içi taralı baklava motifi ve ışın motifi yer almaktadır.

3.3.3. Formlar

Afyonkarahisar yüzey araştırmalarında bu tipte 12 adet parça ele geçirilmiştir. Bunlar; bir adet krater ağız parçası, bir adet maşrapa boyun ve gövde parçası, aynı testiye ait birer adet boyun ve gövde parçası ile sekiz adet kapalı kapa ait gövde parçasıdır.

3.3.3.1. Krater

Kat. No. 219 (Lev. 30: 219) numaralı parça dışa çekilmiş ağız kenarlı olup ağız tablası iç büyük profillidir. Olasılıkla dışa doğru genişleyen küresel gövdelidir. Ağız çapı 22 cm'dir. Dudak altında iki yatay bant arasında üçlü dalgalı hat yer alır. Bu formun benzer bir örneği Boğazköy'de MÖ 9.-8. yy'a³⁹⁹ tarihlendirilmiştir.

Kat. No. 229 (Lev. 31: 229) numaralı parça olasılıkla kratere ait boyun parçasıdır. Parçanın üzerinde şua motifi yer alır. Bu motif genellikle kraterlerin boyun kısmında yer alır. Maşat Höyük'te MÖ 750-650/600⁴⁰⁰ ve Boğazköy'de MÖ. 8-7.yy'a⁴⁰¹ tarihlendirilmiştir.

³⁹⁹ Bossert 2000, Taf. 68, No:4.

⁴⁰⁰ Özgüç 1982, 21, Şek. 138, 140.

⁴⁰¹ Bossert 2000, Farbtafel A, No:125, Taf. 11, 117-118, Taf. 12, 120, Taf. 13, 124, Taf. 14, 126

3.3.3.2. Çömlekçik

Kat. No. 220 (Lev. 30: 220) numaralı parça, bir maşrapaya ait boyun ve gövde parçasıdır. Parçanın korunabilen bölümlerinin dış yüzeyinde, boyunda ve gövdede üçerli yapılmış dalgalı hat bezemesi yer almaktadır. Bu bezemeler boyundan gövdeye geçişte bir sıra bantla birbirinden ayrılmıştır. Benzer örneği Gordion'da MÖ 8. yy'a⁴⁰² ve Porsuk'ta ise tabaka III'e⁴⁰³ tarihlendirilmiştir.

3.3.3.3. Kapalı Kap

Bu grupta formu tam olarak tanımlanamayan 10 adet kapalı kabın gövde parçası değerlendirilmiştir. **Kat.No. 220-228** (Lev. 30: 220-228) numaralı parçaların üzerinde düz yatay bant ve dalgalı hatlar yer alır. Bu tip bezemeler Gordion'da MÖ 8. yy'a tarihlenmektedir⁴⁰⁴.

Kat. No. 225 (Lev. 30: 225) numaralı parçanın üzerinde dama tahtası bezemesi yer alır. Bu bezeme çanak, maşrapa, gaga ağızlı testi, rhyton, krater, kulp gibi formlarda kullanılmıştır. Benzer örnekleri, Gordion'da MÖ 8. yy'a⁴⁰⁵, Alişar'da tabaka IV'de⁴⁰⁶, Kültepe'de⁴⁰⁷ ve Boğazköy'de MÖ 8.-7. yy'a⁴⁰⁸ tarihlendirilmiştir.

Kat. No. 226-227 (Lev. 30: 226-227) numaralı parçaların üzerinde ise konsantrik daire, yatay bant ve dalgalı hat yer alır. Benzer bezemeler, Gordion'da 8. yy'a⁴⁰⁹, Kültepe'de⁴¹⁰ ile Maşat Höyük'te MÖ 7.-8. yy'a⁴¹¹ ve Alişar'da ise tabaka IV'le⁴¹² ilişkilendirilmiştir.

Kat. No. 228 (Lev. 31: 228) numaralı parçanın dış yüzeyinin korunabilen bölümlerinde bantlarla sınırlandırılan üç sıra bezeme frizi vardır. Üst frizde, birbirini takip eden içi taralı yatık baklava motifi, orta frizde birbirini takip eden nokta bezemeler, alt frizde ise üst frizdeki yatık baklava motiflerinden daha küçük, yine yatık ve içi taralı olarak yapılmış baklava motifleri yer almaktadır. Benzer tipte bezemeler

⁴⁰² Sams 1994, Pl. 51, 605-606.

⁴⁰³ Dupre 1983, Pl.81, No:153

⁴⁰⁴ Sams 1994, Pl. 50, 598-604.

⁴⁰⁵ Sams 1994, Pl., 51,607, Pl. 53, 620, Pl. 55, 1039, 1040, Pl. 92, 1041, Pl. 108, 871

⁴⁰⁶ Schmidt, Pl. XXXII, 893, Pl. XXXIII, 905, Pl. XXXVI, 1116, Pl. XLIV, b 227.

⁴⁰⁷ Özgüç 1971, Lev.-Pl. XV, 1, Lev. -Pl. XVI, 3, Lev. -Pl. XXIV, 2, Lev. Pl. XXVII, 4, Lev. -Pl. XXXIII, 1.

⁴⁰⁸ Bossert 2000, Taf. 35, 325, 328, 331, Taf. 40, 374, Taf. 48, 503, Taf. 60, 630, 638, Taf. 77, 915, Taf. 89, 1061.

⁴⁰⁹ Sams 1994, Pl. 89, 29, Pl. 90, 799, Pl. 93, 815.

⁴¹⁰ Özgüç 1971, Lev.- XIV-Pl, 6, Lev.- Pl. XXIII, 1.

⁴¹¹ Özgüç 1982, Lev.-Pl. 68, 2, Lev. - Pl.69, 2.

⁴¹² Schmidt, Pl. XXXVII, 1114, Pl. XXXXVIII, 631.

Gordion'da MÖ 8. yy'a⁴¹³ ve Alishar Höyük'te tabaka IV'e⁴¹⁴ tarihlendirilmiştir. Boğazköy'de de bu tür bezemeli Demir Çağ'ı kapları yer almaktadır⁴¹⁵

3.4. Kırmızı Zemin Üzerine Siyah Boyalı (*Black on Red*) Seramik

Afyonkarahisar yüzey araştırmalarında tespit edilen en önemli seramik gruplarından birini *Black on Red* stilinde bezemeli örnekler oluşturmaktadır. *Black on Red* stili, kırmızı astar üzerine siyah boya ile yapılmış bezemeli seramiklere verilen genel bir isimdir. Bu teknikte yapılan seramiklerin ilk kez Filistin'de MÖ 10.-8. yüzyılda ortaya çıktığı düşünülmektedir⁴¹⁶. *Black on Red* seramikler Akdeniz havzasında; Filistin dışında Suriye ve Kıbrıs'ta sıklıkla görülürken, Anadolu'da; Kilikia⁴¹⁷, Phrygia⁴¹⁸ Pisidia⁴¹⁹, Lydia⁴²⁰, Lykia⁴²¹ ve Karia⁴²² bölgelerinde yaygın olarak kullanılmıştır.

Mellaart ise *Black on Red* stilinin Güneybatı Anadolu'da ortaya çıktığını ve bu seramiklerin Kıbrıs'taki örneklerden daha kaliteli olduğunu savunmaktadır⁴²³. *Black on Red* seramikleri iki grup altında değerlendiren Mellaart'a göre; birinci grubu kaliteli, açık kırmızı ačkılı, astarlı veya astarsız örnekler oluşturmaktadır. Bunların üzerinde siyah boyayla yapılan geometrik bezemeler görülmektedir. İkinci grup altında değerlendirilen örnekler ise daha az kaliteli olup bunlar genellikle astarsızdır ve kullanılan boya grimsi siyahtır⁴²⁴.

Tez kapsamında değerlendirmeye alınan *Black on Red* stilindeki seramikler daha çok Afyonkarahisar'ın batısındaki yerleşmelerde görülmektedir. Özellikle, Afyonkarahisar'un en batısında, Yukarı Menderes Bölgesi olarak tanımlanan coğrafyada, Dazkırı, Dinar gibi ilçelerde Demir Çağ'ını temsil eden en baskın seramik grubu, *Black on Red* stilindeki örneklerle tanımlanmaktadır. Yukarı Menderes Bölgesi'nden doğuya doğru gidildikçe, Kumalar Bölgesi'nde, bu grup altında değerlendirilen seramiklerin gözle görülür biçimde azaldığı ve Demir Çağ'ına ait diğer

⁴¹³ Sam 1994, Pl. 164, 1026.

⁴¹⁴ Schmidt, Pl. XXXIII, 1122.

⁴¹⁵ Bossert 2000, Taf. 35, 329.

⁴¹⁶ Birmingham 1964, 36-37.

⁴¹⁷ Arslan 2010, 79.

⁴¹⁸ Sams 1978, 228-229.

⁴¹⁹ Sams 1979, 13.

⁴²⁰ Ramage 1994, 164.

⁴²¹ Momigliano vd. 2011, 92.

⁴²² Özgünel 1979, 103.

⁴²³ Mellaart 1955, 119.

⁴²⁴ Mellaart 1955, 119.

seramik gruplarıyla birlikte görülmeye başladığı anlaşılmaktadır. *Black on Red* stilindeki seramiklerin Kumalar Bölgesi'nde görüldüğü höyükler Sinanpaşa, Sandıklı ve Şuhut ilçelerinin sınırları içinde kalmaktadır. Afyonkarahisar'ın doğusunda kalan Paşadağı Bölgesi'ndeki Demir Çağı yerleşmelerinde ise bu gruba ait seramik buluntulara rastlanmamıştır (Fig. 8-9).

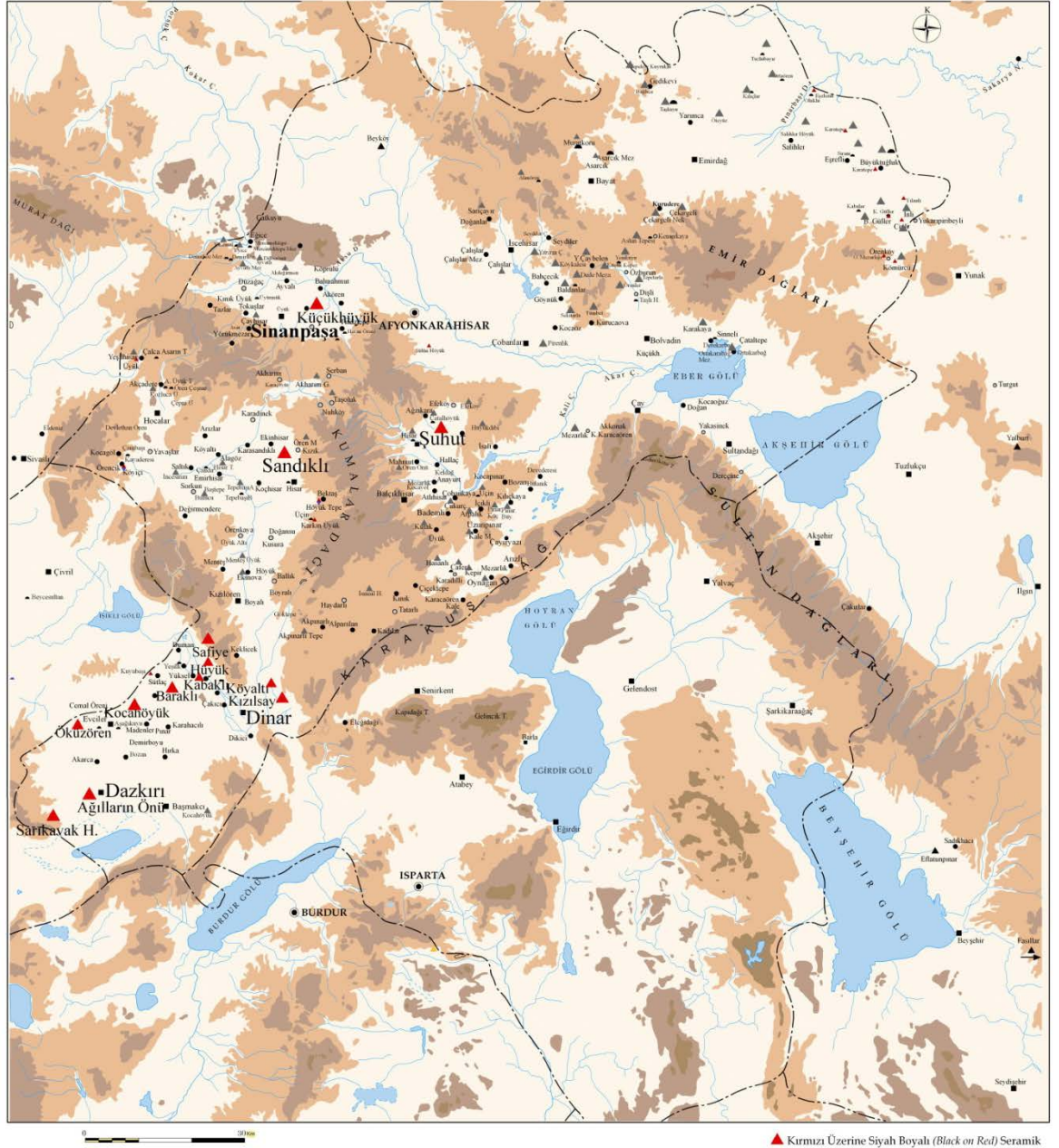


Fig. 8: Kırmızı Zemin Üzerine Siyah Boyalı (*Black on Red*) Seramiklerin Buluntu Yerleri

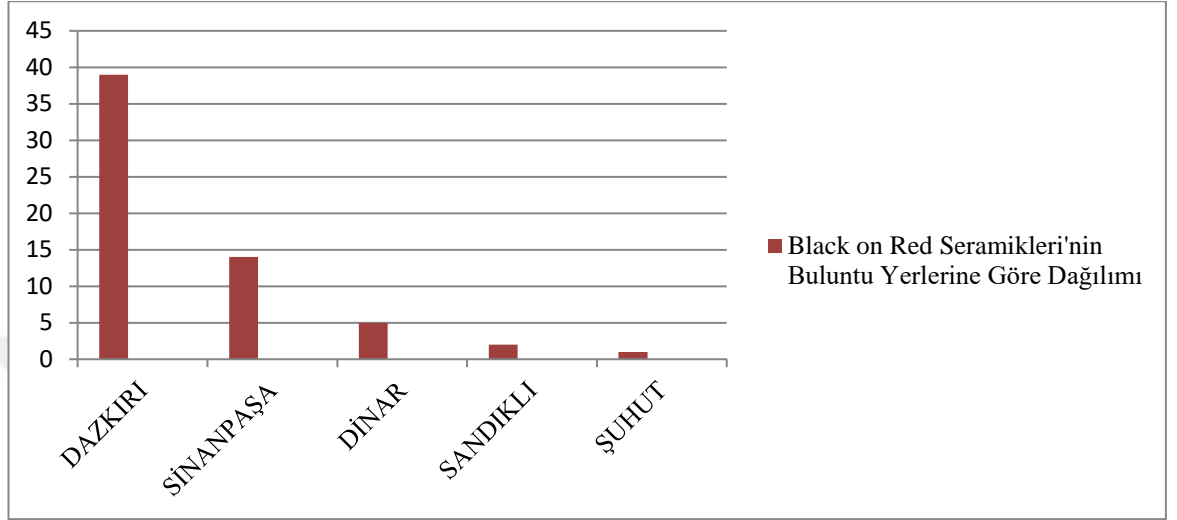


Fig.9: Kırmızı Zemin Üzerine Siyah Boyalı (*Black on Red*) Seramiklerin Buluntu yerlerine göre dağılımı.

3.4.1. Hamur ve Astar Özellikleri

Araştırmalarda tespit edilen *Black on Red* stilindeki seramiklerin hamurlarının homojen bir özellik gösterdiği anlaşılmaktadır. Bunların hamurları genel olarak kırmızının tonlarında, mikalı, mineral, kireç ve taşıçık katkılı, sık dokuludur .

Black on Red seramiklere ismini veren kırmızı astar bu grubun en karakteristik özelliklerinden birisidir. Açık kırmızından koyu kırmızıya bir renk yelpazesinin görüldüğü seramiklerde, açık kapların her iki yüzeyi, kapalı kaplarda ise dış yüzeyi astarlanmıştır. Astarı, fazla kalın uygulanmamıştır ve bu sebeple mat ve hafif pürüzlü bir dokuya sahiptir. Yüzeyde zaman zaman fırınlamadan kaynaklı renk dalgalanmaları görülmektedir. Ayrıca kireç katkısı iri örneklerde, yüzeye yakın olan kireçlerin fırınlama sırasında patlamasından dolayı yer yer boşluklar oluşmuştur.

3.4.2. Bezemeler

Bu grup seramik üzerinde görülen zengin bezeme tipleri, geometrik, linear, figüratif-bitkisel olmak üzere üç gruba ayrılarak incelenmiştir (Fig.7-8). Seramikler üzerinde görülen geometrik bezemeler; yatay bantlar arasında şevron motifi, dikey çizgi ve dalga motifleri, içi taralı dörtgen, içi taralı kum saati, içi taralı üçgen, içi taralı

meander ve konsantrik daire şeklindedir (Fig.7: a-k). Linear bezemeler arasında; yatay çizgi grupları, dörtlü dikey kümeleri arasında oluşturulan metoplarda nokta bezemeler, birbirini takip eden seyrek ve sık dikey çizgiler, ikili dikey çizgi kümeleri, iki bant arasına kanca meanderler, iki bant arasına nokta bezemeler görülmektedir (Fig. 8) . Üçüncü grup altında değerlendirilen figüratif ve bitkisel bezemeli seramikler arasında ise bir yaban keçisi figürü ile kıvrık dallar ve yaprak motifi sayılabilir (Fig. 7: l-n). Bezemeler özellikle, açık, yarı açık ve kapalı formlar üzerinde görülmektedir. Bu formları temsil eden kaplar arasında, tabak, kâse, çömlek, testi kapak gibi örnekler sayılabilir.

Black on Red stilinde, açık kapların önce her iki yüzeyi astarlanıp (Levha 25-28) daha sonra bu yüzeylerine bezemeler (Levha 26-27:167, 169, 174-182) yapılmıştır. Kapalı örneklerde ise kapların sadece dış yüzeyi astarlanarak (Levha 29-34) bezemeler astarlanan yüzeye uygulanmıştır.




Fig. 10: Geometrik ve Figüratif Bezeme Tipleri



a



b



c



d



e



f



g



ğ



h



ı



i



j



k

Fig. 11: Linear Bezeme Tipleri

3.4.3. Formlar

3.4.3.1. Tabak

Afyonkarahisar yüzey arařtırmalarında tespit edilen tabaklar, *Black on Red* stilinde boyanmış örneklerin görüldüğü en büyük form grubunu oluşturmaktadır. Bu örneklerin tamamı ağız kenarı ve gövde parçası ile temsil edilmektedir. Ağız çapları 18-40 cm arasında deęişmektedir. Tabaklar tipolojik olarak incelendiğinde, özellikle ağız kenarlarının farklı şekillendirilmesi dikkate alınarak, dört grup altında deęerlendirilmiştir.

İlk grubu oluşturan **Kat. No. 230-236** (Lev. 32: 230-236) numaralı örnekler, hafif içe dönük kenarlı, yuvarlatılmış dudaklı ve basık konik gövdelidir. Alt bölümleri ele geçirilemediği için kaide profilleri hakkında net bir yorum yapılamamıştır. Ancak Afyonkarahisar dışında, dięer bölgelerde tespit edilen bu tipe benzer tabakların, form özellikleri dikkate alındığında, dip bölümünün halka kaide⁴²⁵ ya da yüksek ayaklı meyvelik tipinde⁴²⁶ olduđu anlaşılmaktadır. Bölgede yapılan arařtırmalarda bu tipte yüksek ayaklı meyveliklere ait olabilecek kaide bölümünün parçası ele geçmiştir (Lev.42: 286-287).

Deęerlendirmeye alınan tüm parçalar incelendiğinde bunların dış yüzeyinin bezemeli olduđu tespit edilmiştir. Ancak bazı parçaların iç yüzeyinin de bezemeli olarak yapıldığı görülmektedir. Ayrıca dudak bölümü bezemeli tabaklar da tespit edilmiştir. Tabaklarda görülen en karakteristik bezeme tipi, birbirini takip eden bantlardır. Bant bezemeler ağız kenarından itibaren gövdenin alt bölümüne kadar uygulanmıştır. Oldukça ince yapılan bu bantlar, uzaktan bakıldığında tek bir bantmış izlenimi verecek şekilde grup halinde yapılmıştır. Bant bezemeler dışında, **Kat.No.235** (Lev. 32: 235) numaralı parçanın iç yüzeyinde, ağız kenarının hemen altında, iki bant arasında dalgalı hat motifi görülmektedir. Bunların dışında bazı örneklerin dudak bölümü de kalın bir bantla boyanmıştır (Levha 32: 230, 236).

Bu tip tabakların en yakın benzer örnekleri, Mellaart'ın Güneybatı Anadolu Bölgesi'nde gerçekleřtirmiş olduđu yüzey arařtırmalarında⁴²⁷, Kale-Tavas'ta⁴²⁸, Yukarı

⁴²⁵ Schaus 1992, 165, fig.3, 34-36, Gürtekin 1998, 102, No:12.

⁴²⁶ Mellaart 1955, Pl. 5, Fig. 67a, Schaus 1992, 165, fig.3, 32., Greenewalt 2010, 114, No:82., Gürtekin 1998, 102, No:13., Dupre 1983, 235, Niveau III, Pl.94, 271; Sarı 2017, Res.6, No:12.

⁴²⁷ Mellaart 1955, 119, Pl. 3, 41-44.

⁴²⁸ Gürtekin Demir-Polat 2015, 288, No.4

Menderes Havzası'nda⁴²⁹, Burdur Uylupınar⁴³⁰, Laodikeia-Asopos Tepesi'nde⁴³¹, Sardeis⁴³², Gordion⁴³³, Çevrekale-Yaraşlı⁴³⁴, Porsuk⁴³⁵, Denizli-Davulcutepe Mevki⁴³⁶, ve Anua⁴³⁷ gibi merkezlerde tespit edilmiş olup bunlar araştırmacılar tarafından, MÖ 7. yy ile MÖ 6. yy'a tarihlendirilmiştir.

Afyonkarahisar yüzey araştırmasında tespit edilen ilk gruba ait örneklerin, gerek tipolojik gerekse bezeme özellikleri açısından, diğer buluntu merkezlerindeki tabaklarla benzerliği dikkate alındığında MÖ 7.-6. yy'a tarihlendirilmiştir.

İkinci gruba ait **Kat.No. 237-238** (Lev. 33: 237-238) numaralı tabaklar hafif dışa çekik ağızlı ve konik gövdelidir. Alt bölümleri eksik olduğu için kaide profili hakkında yorum yapılamamaktadır. Ağız çapları 29-30 cm arasında değişmektedir. En karakteristik bezeme tipi, dış yüzeylerine yapılan ve birbirini takip eden bant bezemelerdir. Bant bezemeli örnekler dışında, **Kat.No.237**'nin (Lev.33: 237) iç yüzeyinde, gövdenin altında, iki bant arasına birbirini takip eden dikey çizgilerin yapılmasıyla oluşturulan merdiven motifi farklı bir örnektir. Ayrıca, **Kat.No.238**'in (Lev.33: 238) dudak üzerinde kalın bir bant yer almaktadır. Bu tip tabakların en yakın benzer örnekleri, Mellaart'ın Güneybatı Anadolu Bölgesi'nde gerçekleştirmiş olduğu yüzey araştırmalarında⁴³⁸, Laodikeia-Asopos Tepesi'nde⁴³⁹ ve Yukarı Menderes Havzası'nda⁴⁴⁰ görülmektedir. İkinci gruba ait örneklerin, gerek tipolojik gerekse bezeme özellikleri açısından, diğer buluntu merkezlerindeki tabaklarla benzerliği dikkate alındığında MÖ 7.-6. yy'a tarihlendirilmiştir.

Üçüncü grubu oluşturan **Kat.No. 239-241** (Lev.33: 239-241) tabakların ağız kenarı hafifçe yuvarlatılarak yapılmıştır. Bu tipin en belirgin özelliği ağız kenarının hemen altına yapılan dirsek bölümüdür. Tabakların basık ve konik profilli gövdesine geçişi, ağız kenarının altındaki bu dirsek ile sağlanmıştır. Bezemeler tabakların iç ve dış yüzeyinde görülmektedir ve birbirini takip eden bantlar diğer tiplerde olduğu gibi karakteristik bir tercihtir. Ancak, **Kat.No. 241**'in (Lev.33: 241) dudak kenarının altında,

⁴²⁹ Yeni 2010, 68, Lev. 2, c.

⁴³⁰ Çokay-Kepçe 2009, 69, Fig.33,35.

⁴³¹ Konakçı 2014, 117, Çizim I, 1,3.

⁴³² Gürtekin 1998, 101-102.

⁴³³ Schaus 1992, 165, Fig.3, 24.

⁴³⁴ Summers 1992, 97, 1.

⁴³⁵ Dupre 1983, 235, Niveau III, Pl.94, 269.

⁴³⁶ Sezgin-Okunak 2007, 120, 128, Res. 15: a.

⁴³⁷ Duman 2008, 60, Res. 11.

⁴³⁸ Mellaart 1955, 121, Pl. 8,96.

⁴³⁹ Konakçı 2014, 117, Çizim I, 5,6.

⁴⁴⁰ Yeni 2010, 69, Lev. 2, d.

yatay bir bant üzerinde, birbirini takip eden sağa yatık dikey çizgiler, farklı bir bezeme tipi olarak karşımıza çıkmaktadır.

Üçüncü grup altındaki tabakların en yakın benzerleri, Mellaart'ın Güneybatı Anadolu Bölgesi'nde gerçekleştirmiş olduğu yüzey araştırmalarında⁴⁴¹ ve Gordion'da⁴⁴² görülmektedir. Bu örneklerin, gerek tipolojik gerekse bezeme özellikleri açısından, diğer buluntu merkezlerindeki tabaklarla benzerliği dikkate alındığında MÖ 7.-6. yy'a tarihlendirilmiştir.

Dördüncü grup altında değerlendirilen **Kat.No.242** (Lev. 33:242) numaralı parça tek örnekle temsil edilmektedir. Bu örnek, geniş ağız tablalı, konik gövdeli bir tabağa aittir. Belirgin şekilde geniş olarak tasarlanan ağız kenarı içe doğru meyilli olarak yapılmıştır. Alt bölümü eksik olduğu için kaide profili hakkında yorum yapılamamaktadır. Bezeme alanı olarak geniş ağız kenarı tablası ile gövdenin iç ve dış yüzeyi tercih edilmiştir. Dış yüzeyinde, üç grup halinde siyah bant bezemeler yer alır. İç yüzeyinde ise; geniş ağız kenarı tablası altta ve üstte içi nokta bezekli iki bant ile sınırlandırılarak arası kafes motifi şeklide taranmıştır. Ayrıca, gövdenin orta bölümünde, iki bant arasında, birbirini takip eden dörtgenlerin yapıldığı bir bezeme daha görülmektedir. Bu tip tabakların en yakın benzer örnekleri, Gordion⁴⁴³, Kale-Tavas⁴⁴⁴ ve Sardeis⁴⁴⁵'de görülmektedir. Bu örneklerin, gerek tipolojik gerekse bezeme özellikleri gerekse diğer buluntu merkezlerindeki tabaklarla benzerliği dikkate alındığında MÖ 7.-6. yy'a tarihlendirilmiştir.

Afyonkarahisar yüzey araştırmalarında, tabakların ağız kenarına ait bölümler dışında, bezemeli gövde parçaları da tespit edilmiştir. Bu örneklerin tamamının dış yüzeyinde, birbirini takip eden bant bezemeler yer alır (Lev.34:243-250)⁴⁴⁶. Bunlardan **Kat.No. 243-247** (Lev. 34: 243-247) numaralı parçaların iç yüzeyi de bezenmiştir. **Kat. No.243**'ün (Lev. 34: 243) iç yüzeyinde, iki kalın bant arasında birbirini takip eden dörtlü dikey çizgi kümeleri arasında oluşturulan metopların içinde nokta bezemeler yer almakta olup bu bezeme grubunun altına sekiz adet siyah bant yapılmıştır⁴⁴⁷. **Kat.No. 244**'ün (Lev. 34: 244) iç yüzeyinde, bantların arasında meander motifi yer alır⁴⁴⁸. **Kat.No. 245**'in (Lev. 34: 245) iç yüzeyinde tondonun hemen üstündeki bezeme

⁴⁴¹ Mellaart 1955, 120, Pl. 3, 45.

⁴⁴² Schaus 1992, 165, Fig.3, 25.

⁴⁴³ Schaus 1992, 160, Fig.2, 19.

⁴⁴⁴ Gürtekin-Demir 2011, 288, No.2.

⁴⁴⁵ Gürtekin 1998, 100, Şek.3, No:2-3

⁴⁴⁶ Mellaart 1955, 119-120, Pl. 3.

⁴⁴⁷ Mellaart 1955,119, Pl. 6, 76.

⁴⁴⁸ Mellaart 1955, 120, Pl. 6, 75; Bahar 1999, 23, Lev. XXIV, No: 2; Momigliona vd. 2011, 92, Fig. 35, f.

kümesinin en dışındaki iki bant arasında birbirini takip eden dikey çizgiler ile altına üç sıra bant yerleştirilmiştir. En içte ise iki sıra bant arasına, dıştaki bezeme grubundan daha uzun ve sık birbirini takip eden dikey çizgiler yapılmıştır. Bu bezeme grubunun altında görülen ve olasılıkla şua motifinin uç kısmına ait olan bezeme ise tondonun merkezinin şua motifi ile bezendiğini göstermektedir⁴⁴⁹. **Kat.No. 246**'in (Lev. 34: 246) iç yüzeyinde ise altı adet siyah bandın altına, ikili dikey düz çizgi kümeleriyle sınırlandırılan metoplara, yedili dalgalı meander kancası motifleri yapılmıştır⁴⁵⁰. **Kat.No. 247**'nin (Lev. 34: 247) iç yüzeyinde, sekiz adet siyah bant bezemenin altında görülen köşeli bir bezeme olasılıkla meander motifine ait olmalıdır.

Gövde parçaları, diğer merkezlerdeki buluntuların da tarihlendirilmesi dikkate alındığında, MÖ 7.-6. yy'ın içine tarihlendirilmiştir.

3.4.3.2. Kâse

Afyonkarahisar yüzey araştırmalarında tespit edilen diğer bir form grubu kâselerdir. Kâselerin tamamını ağız kenarı-gövde parçalarından oluşturmaktadır. Bu örneklerin ağız çapları 12-28 cm arasında değişmektedir. Kâseler ağız kenarlarına göre iki grup altında incelenmiştir. Birinci gruba ait parçalar düz ağız kenarlı, yuvarlatılmış dudaklıdır. Bunlardan **Kat. No.251** (Lev.35: 251) numaralı örneğin gövdesi dirsekli yapılmıştır. Bu tip seramiklerin alt bölümleri ele geçirilemediği için kaide profilleri hakkında net bir yorum yapılamamıştır. Ancak Afyonkarahisar dışında, diğer bölgelerde tespit edilen bu tipe benzer kâselerin, form özellikleri dikkate alındığında, alt bölümünün hafifçe yükseltilmiş düz⁴⁵¹ ya da yuvarlatılmış dipli⁴⁵² olduğu anlaşılmaktadır. Ayrıca **Kat.No. 252-253** (Lev.35: 252-253) numaralı parçaların alt gövdesi eksik olduğundan dirsek olup olmadığı hakkında yorum yapılamamaktadır.

Kâselerde görülen en belirgin bezeme tipi, birbirini takip eden bantlardır. Bant bezemeler ağız kenarından itibaren gövdenin alt bölümüne kadar uygulanmıştır. Bu bezemeler dışında iki örnekten birinde ağız kenarının hemen altında iki bant arasında şevron, diğerinde ise dama motifi yapılmıştır (Lev.35: 251, 253).

⁴⁴⁹ Schaus 1992, 160, Fig.2, 19; Mellaart 1955,120, Pl. 6, 68, 69, 70, 73, 74, 75; Çokay-Kepçe 2009, 69, Fig.37b; Dupre 1983, 235; Niveau III, Pl.99, 270; Sezgin-Okunak 2007, 120, 128, Res. 15: b.

⁴⁵⁰ Schaus 1992, 160, Fig.2, 19; Summers 1992, 197, 1-2.,

⁴⁵¹ Schaus 1992, 160, Fig.2, 16,

⁴⁵² Şimşek 2013, 475, Res. 689.

Benzerleri Gordion⁴⁵³, Burdur Uylupınar⁴⁵⁴ ve Laodikeia-Asopos Tepesi'nde⁴⁵⁵ görülmektedir. Bu gruba ait örneklerin, gerek tipolojik gerekse bezeme özellikleri açısından, diğer buluntu merkezlerindeki kâselerle benzerliği dikkate alındığında MÖ 7.-6. yy'a tarihlendirilmiştir.

Kâseler içinde **Kat.No. 254** (Lev. 35: 254) numaralı tek bir örnek, ağız kenarının içe dönük olarak şekillendirilmesiyle ilk gruptan ayrılmaktadır. Bu parçanın hafifçe içe döndürülerek yapılan ağız kenarı yuvarlatılmış dudaklıdır⁴⁵⁶.

3.4.3.3. Çömlek

Afyonkarahisar yüzey araştırmalarında çömlek grubu içinde *Black on Red* stilinde boyanmış tek bir örnek tespit edilmiştir. **Kat. No. 255** (Lev. 35: 255) numaralı parça dışa çekik ağız kenarlı, yuvarlatılmış dudaklı, kısa boyunlu ve gövde çıkışı açısına göre, olasılıkla küresel gövdelidir. Dış yüzeyinde ağız kenarının altından itibaren gövdeye kadar bant bezemeler yapılmıştır. Benzer örneği Laodikei-Asopos Tepesi'nde MÖ. 8-6. yy'a tarihlendirilmiştir⁴⁵⁷.

3.4.3.4. Testi

Black on Red stilinde boyanmış diğer bir form grubunu testiler oluşturmaktadır. Değerlendirmeye alınan örneklerin altı adeti Afyonkarahisar Müzesi envanterindedir (Lev. 36-37). Diğer örnekler ise Afyonkarahisar yüzey araştırmalarında tespit edilen 26 adet boyun ve gövdeye ait parçasına aittir (Lev. 38-42). Afyonkarahisar Müzesi'nde yer alan testilerin üç tanesi sağlam olup, kalan üç adet eserin ağız, boyun ve kulp bölümleri eksiktir.

Tam ve tama yakın testilerin incelenmesi sonucu, bu grup içinde dört ayrı tipte örnek tespit edilmiştir. Bunlardan birinci grup altında değerlendirilen **Kat.No. 256** (Lev. 36: 256) numaralı testi, geniş ağız kenarlı, kısa dar boyunlu, küresel gövdeli olup hafifçe yükseltilmiş düz diplidir. Oval kesitli kulpu, ağız kenarından çıkarak omuza bağlanmıştır.

Eserin geniş ağız kenarına ikişerli gruplar halinde yapılan siyah bantların arasına birbirin takip eden çizgi bezemeler yerleştirilmiştir. Dış yüzeyinde ise ağız kenarında,

⁴⁵³ Schaus 1992, 160, Fig.2, 16.

⁴⁵⁴ Çokay-Kepçe 2009, 69, Fig.38c.

⁴⁵⁵ Şimşek 2013, 475, Konakçı 2014, 117, Çizim 1, 10-12.

⁴⁵⁶ Gürtekin Demir-Polat 2015, 290, Fig. 4, No.27; Konakçı 2014, 117, Çizim I, 8.

⁴⁵⁷ Konakçı 2014, 89, 118, Çizim II, 2.

boyun ve omuz bölümü ile gövdenin ortasında gruplar halinde bant bezemeler vardır. Ayrıca omuz üzerinde, kulpun her iki yanına yapılan birer adet dikey çizgiler omuz üzerindeki bantları sınırlandırmaktadır. Kulpun kenarlarında, kulpun boyuna bağlandığı noktadan çıkarak kulp boyunca devam eden iki bant arasına birbirini takip eden yatay bantlar yapılarak bezeme zenginleştirilmiştir. Kıbrısta *Black on Red* stilinde yapılmış aryballoslar yer almaktadır. Bu aryballosların boynu daha ince ve uzundur. Buluntu kontesklerine farklı evrelere tarihlendirilmiştir (MÖ 9-6.yy)⁴⁵⁸. Bu forma benzer Rodos'da konsantrik kanca bezemeli aryballos MÖ 700-650 tarihlendirilmiştir⁴⁵⁹. Boğazköy'de krem üzerine koyu kahverengi bant bezemeli bir örnek de vardır⁴⁶⁰.

İkinci grup altında değerlendirilen **Kat.No. 257-258** (Lev.36: 257-258) numaralı parçalardan **Kat.No. 257** sağlam, **Kat.No. 258**'in ise ağız kenarı ve kulp bölümü eksiktir. Bu tip testiler, hafif dışa çekik ağız kenarlı, geniş silindirik boyunlu, küresel gövdeli olup yükseltilmiş düz diplidir. Oval kesitli kulpu ağız kenarından çıkarak gövde üzerine oturmaktadır.

Kat.No. 257 (Lev.36: 257) numaralı eserin ağız kenarında bir, boynunda iki, omuz kısmında üç, gövdede ise kalın iki bant arasında dört adet ince yatay bant yer almaktadır. Omuz kısmına yapılan bantların arasında, birbirini takip eden nokta bezemeler yer almaktadır⁴⁶¹. Kulpun kenarlarında ise ağız kenarından başlayarak kulp boyunca devam eden bantlar yapılmış olup kulpun ortasında bu bantların arasına iki adet yatay bantlar atılmıştır.

Kat.No. 258 (Lev.36: 257) numaralı testinin omzu üzerinde üç adet siyah bant bezeme yapılmış olup bantların üstten iki sırasının arasına ikişerli dikey çizgiler atılarak boş metoplar oluşturulmuştur. Ayrıca alt gövde üzerinde de beş adet bant yer almaktadır.

Bu tip testilerin benzer örneği Gordion⁴⁶² ve Sardeis'de⁴⁶³ MÖ 7. yy'a tarihlendirilmiştir.

Üçüncü grup altında değerlendirilen **Kat. No. 259** (Lev.36: 259). numaralı testinin ağız kenarının tamamı, boynun bir bölümü ile kulbu eksik olarak ele

⁴⁵⁸http://www.britishmuseum.org/research/collection_online/search.aspx?ware=15486&page=4
(3.04.2018)

⁴⁵⁹ Cook 2003, 21, Fig.5.7.

⁴⁶⁰ Bossert 2000, Taf. 101, No:1342.

⁴⁶¹ Konakçı 2014, 118, Çizim II, 12-14.

⁴⁶² Schaus 1992, 157, Fig.8,

⁴⁶³ Gürtekin 1998, 106, Şek.9, No.42.

geçirilmiştir. Küresel gövdeli ve düz dipli eser, boyun bölümünün çıkış açısından dolayı, olasılıkla yonca ağızlı bir testiye aittir.

Eserin boyun kısmında dört adet omuz üzerinde üç adet gövde üzerinde ise sekiz adet siyah bant bezeme yer almaktadır. Omuz üzerindeki iki bant arasında ise birbirini takip eden ikişerli dikey çizgi kümeleri yapılmıştır.

Bu tip testilerin benzer bir örneği, Burdur Uylupınar'da tespit edilmiş olup bunlar MÖ 7.-6. yy'a tarihlendirilmiştir⁴⁶⁴.

Dördüncü grup altında **Kat. No. 260-261** (Lev.37: 260-261) numaralı emzikli testiler değerlendirilmiştir. Bunlardan **Kat.No.260** (Lev.37: 260) numaralı örnek sağlam, **Kat.No. 261** (Lev.37: 261) numaralı örneğin ise boyun ve ağız kenarı eksiktir. Bu tip testiler; hafif geniz ağız kenarlı, silindirik geniş boyunlu, küresel gövdeli ve düz dipli örneklerdir. **Kat.No.260** (Lev.37: 260) numaralı testinin, oval kesitli kulpu ağız kenarından çıkarak omuz üzerine oturmaktadır. Ancak, **Kat.No.261** (Lev.37: 261) numaralı testinin yuvarlak kesitli kulpu boyundan çıkarak omuz bölümüne yerleştirilmiştir. Emzikler ise uçları yukarı kalkık şekilde kulpların yanına yapılmıştır.

Kat.No. 260 (Lev.37: 260) numaralı testinin geniş ağız kenarında, dört adet boyun ve omuzda ikişer adet, alt gövdede ise dört adet siyah bant bezeme yapılmıştır. Omuz üzerindeki iki bant arasında birbirini takip eden ikişerli dikey çizgi kümeleri yer almaktadır. Ayrıca omuz üzerinde kulpun her iki yanına yapılan birer adet dikey çizgi bezemeler omuz üzerindeki bantları sınırlamaktadır. Kulpun her iki kenarında, kulpun ağız kenarına bağlandığı noktadan çıkarak kulp boyunca devam eden bant bezemeler ile bu bantların arasında birbirini takip eden yatay bantlar yapılmıştır. Emzik üzerinde ise emzik boyunca üç adet uçları oval bantlar yer almaktadır.

Kat.No. 261(Lev.37: 261) numaralı testinin ise omzunda beş, karın üzerinde altı adet koyu kırmızımsı gri bant bezeme yer almaktadır. Omuz üzerindeki bantların ortasında ikişerli gruplar halinde birbirini takip eden dikey çizgi kümeleri yapılmıştır. Kulpun yanında düzensiz olarak yapılmış boyalı alanlar vardır.

Bu tip testilerin benzer örnekleri Burdur Uylupınar'da MÖ 7.-6. yy'a⁴⁶⁵ ve Gordion'da MÖ 6. yy'ın başlarına tarihlendirilmiştir⁴⁶⁶.

Afyonkarahisar yüzey araştırmalarında, tam ya da tama yakın örnekler dışında, testilere ait boyun ve gövde parçaları da tespit edilmiştir. Bu kapların özellikle dış

⁴⁶⁴ Çokay-Kepçe 2009, 68, Fig. 28b.

⁴⁶⁵ Çokay-Kepçe 2009, 68, Fig. 27b.

⁴⁶⁶ Schaus 1992, 157, Fig.5.

yüzeylerinde zengin bir bezeme anlayışı hakimdir. Bunların içinde; yatay bantlar arasında tek ya da ikişerli gruplar halinde dikey kısa bantlar (Lev.38: 262-266)⁴⁶⁷, yatay bantlar (Lev.39: 267-269)⁴⁶⁸, konsantrik daireler⁴⁶⁹(Lev.39: 270-272), yatay bantlar arasında dalga motifi (Lev.40: 273-277)⁴⁷⁰, içi taralı meander, içi taralı yıldız motifi, içi taralı kum saati, içi taralı dörtgen⁴⁷¹, içi taralı üçgen⁴⁷², uçları kıvrık dal ve geyik motifi, yaprak ile içi noktalı kafes motifi yer almaktadır (Lev.41: 278-283).

Bu bezemeliler arasında, en dikkat çekici parçalardan biri olan içi taralı meander motifi, *Black on Red* stilinde bezemeli seramikler arasında en erken döneme tarihlenen örnektir. Olasılıkla bir amphoranın gövdesine ait Kat.No. 278 (Lev.41: 278) numaralı parçanın üzerindeki bezemede iki tip meander görülmektedir. Üstte bulunan bezeme frizindeki meander klasik tipte, alt bezeme frizindeki meander ise kanca meander tipindedir ve içleri çapraz taranarak doldurulmuştur. Benzer örneği Sardeis'de MÖ 8-6. yy'a⁴⁷³, Ephesos'da MÖ 7-6⁴⁷⁴ ve Çorum'da MÖ 7-6⁴⁷⁵ yy'a tarihlendirilmiştir. Bu bezeme tipi *Black on Red* stili dışında, MÖ 8. yy'a tarihlendirilen, Doğu Yunan Grubu seramikleri arasında da sıklıkla görülmektedir⁴⁷⁶.

Dikkat çeken diğer bir örnek ise Kat.No.282 (Lev.41: 282) numaralı kapalı bir kaba ait gövde parçası üzerindeki keçi betimlemesidir. *Black on Red* stilinde bezemeli kaplarda çok fazla görülmeyen bu tip figüratif bezemeler⁴⁷⁷, Afyonkarahisar yüzey araştırmalarında da tek örnekle temsil edilmektedir. Ele geçirilen parça olasılıkla amphora ya da dinos formunda bir kabın gövde bölümüne ait olup sağlam ele geçirilen alanın üstten üç sıra bantla sınırlandırıldığı anlaşılmaktadır. Ana konunun betimlendiği bezeme alanının solunda uçları kıvrık dal ile sağında günümüze kadar sadece baş bölümü korunabilen keçi figürü yer almaktadır. Keçinin başı hafifçe yukarı bakar pozisyonda betimlenmiştir. Ağız kapalı, gözleri iri ve kulakları başının tam zıttı pozisyonda geriye doğru, boynuzları ise gözleriyle kulakları arasına yapılmıştır. Başıyla

⁴⁶⁷ Schaus 1992, 157, Fig.3, 2-4.; Kaşka 2012, 293, Res.16-17; Mellaart 1955, Pl. 9, 124, Brein 1978, Pl. 225, Abb.20.

⁴⁶⁸ Schaus 1992, 157, Fig.3, 7-9.; Dönmez 2010, 186, Res.19; Dedeoğlu 2012, 225, Fig.9, 2-3.1; Konakçı 2014, 118, Çizim II, 9-11.

⁴⁶⁹ Gürtekin-Demir-Polat 2015, 289, No.16; Dedeoğlu 2012, 225, Fig.9, 5; Çakalgöz 2013, Fig.1, a-b; Ramage 1994, 171, Pl.14.5.3,

⁴⁷⁰ Konakçı 2014, 118, Çizim II, 1, 23.

⁴⁷¹ Gürtekin 1998, 101, No.5,108, Şek.11, No.53.; Mellaart 1955, Pl. 8, 108.

⁴⁷² Gürtekin-Demir-Polat 2015, 289, No.10; Ramage 1994, 170, Pl.14.4.2,

⁴⁷³ Ramage 1994, 170,173, 181, Pl.14.4.2, Pl.15.4.2; Gürtekin 1998, 101, Şek.4, No.9

⁴⁷⁴ Kerschner 2005, 136, Taf. 10, No:4.

⁴⁷⁵ Polat 1993, 44-45,

⁴⁷⁶ Coldstream 1988, Pl. 10-14; Ramage 1994, 181, Pl.15.4.3-4.

⁴⁷⁷ Bu tip figüratif ve bitkisel bezemeler için bkz. Mellaart 1955, 120, Pl. 7/92, Pl./ 8, 116,118.

boynu dikey üç adet çizgiyle birbirinden ayrılmıştır. Bu tip figüratif bezemeler *Black on Red* stilinde çok fazla görülmesi de literatürde Doğu Yunan Seramiği olarak bilinen seramikler arasında oldukça popülerdir. Özellikle Orientalizan Dönem seramikleri arasında MÖ 7. yy'ın üçüncü çeyreğine tarihlendirilen Yaban Keçisi stilindeki kaplarda görülen en yaygın bezeme tipini oluşturmaktadır⁴⁷⁸.

3.4.3.5. Kapaklar

Black on Red stilinde boyanmış iki adet kapak örneği vardır (Levha 35: 218, 219)⁴⁷⁹. Kapakların üzerinde bant ile nokta bezeme kullanılmıştır.

3.5. Bikrom Seramik

Bikrom, iki rengin kullanıldığı boyama tekniğidir. Bu boyama tekniğinde vazunun zemin rengi haricinde iki farklı renk kullanılmaktadır. Genellikle zemin rengi dahil üç renk göze çarpar⁴⁸⁰. Bunlar; siyah, beyaz ve kırmızıdır. Bu seramikler kap üzerindeki hakim renge göre iki gruba ayrılmıştır. Bunlar; *Kırmızı Bikrom* ve *Beyaz Bikrom*'dur. *Kırmızı Bikrom* tekniğinde kabın yüzeyinde hakim renk kırmızı iken *Beyaz Bikrom* da ise beyaz'dır⁴⁸¹. Kırmızı renk genellikle geçiş bantlarında kullanılmıştır⁴⁸². Siyah renk ise bezemelerin yapılmasında veya yatay bantlarda kullanılmıştır. Bu tür seramiklerin en popüler olduğu dönem MÖ 8.-6. yy'dır. Beyaz Bikrom'un, Kırmızı Bikrom'dan daha önce ortaya çıktığı düşünülmektedir. Beyaz Bikrom MÖ 8.-6. yy'da, Kırmızı Bikrom ise MÖ 7.-6. yy'da görülmektedir⁴⁸³. Genel kanı, bu tür boyamanın Anadolu kökenli olduğu yönündedir⁴⁸⁴.

Tez kapsamında değerlendirilen seramikler Yukarı Menderes Bölgesi'nde kalan Dazkırı ilçesinde ele geçirilmiştir (Fig. 12). Bu seramikler Kırmızı Bikrom tekniğinde yapılmıştır.

⁴⁷⁸ Akurgal 1993, Lev. 38-39, Lev. 111-112/a, Lev. 116, b; Cook-Dupont 2003, 35-36, Fig. 8.3, 5; İren 2003, Taf. B, 92.

⁴⁷⁹ Çokay-Kepçe 2009, 69, Fig.39a.

⁴⁸⁰ Greenewalt 2010,110.

⁴⁸¹ Gürtekin Demir-Polat 2015, 121-122.

⁴⁸² Gürtekin-Demir 2002, 119-120; Gürtekin 1998, 109.

⁴⁸³ Akdeniz-Ören 2017, 85.

⁴⁸⁴ Greenewalt 2010, 110.

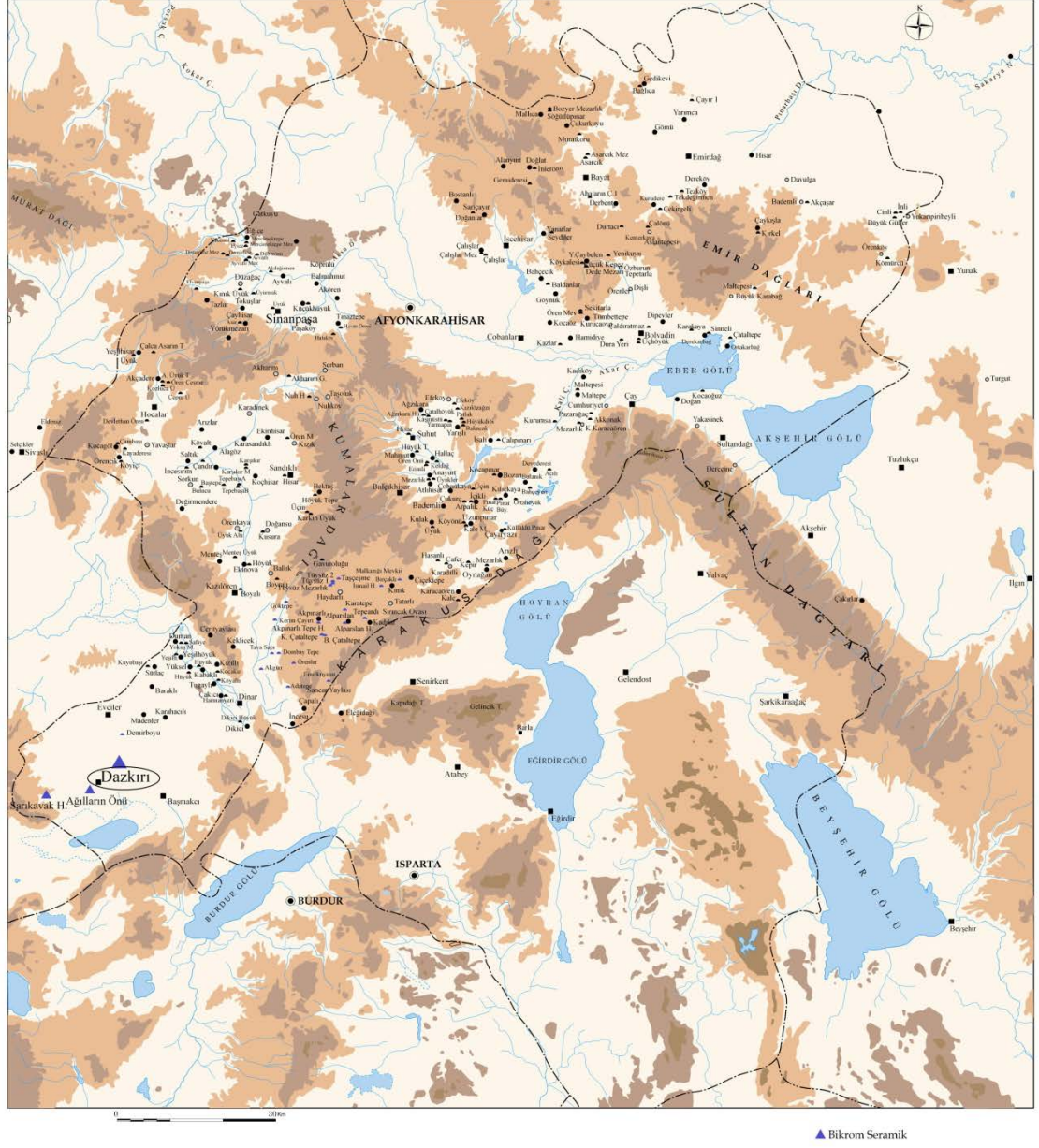


Fig. 12: Bikrom Seramiklerin Buluntu Yeri

3.5.1 Hamur ve Astar Özellikleri

Tez kapsamındaki Bikrom seramiklerin hamuru genel olarak kırmızının tonlarında, mikalı, mineral, kireç ve taşçık katkılı, sık dokuludur. Astar rengi de açık kırmızıyla koyu kırmızı arasında değişmektedir. Bezemenin yapıldığı alanlar ise krem-beyaz boyalıdır.

3.5.2. Bezemeler

Bu grup seramiklerin üzerinde yatay bantlar, dikey ikili ve üçlü çizgi grupları, balık kılçığı motifi, dalga motifi, kafes motifi, iç içe geçmiş üçgen ve içi taralı kum saati motifi kullanılmıştır (Fig. 13).




Fig. 13: Bikrom Seramikler'in Bezeme Tipleri

3.5.3. Formlar

Afyonkarahisar'da bu tipte yedi adet parça ele geçirilmiştir. Bunlar; iki adet kâse ağız parçası, bir adet krater ağız parçası, bir adet çömlek ağız parçası, iki adet kapalı kap gövde parçası ve bir adet kulp parçasıdır.

3.5.3.1. Kâse

Değerlendirmeye alınan iki adet kâseye ait ağız kenarı-gövde parçasının iç eğimli ağız profili dışa çekilerek şekillendirilmiştir. Gövdesinin korunabilen bölümünden, ağız kenarının hemen altından bir dirsekle alta doğru daralmaktadır. **Kat. No.288** (Lev. 43: 288) numaralı kâsenin dış yüzeyinde kalın kırmızı bant vardır. İç kısmı kırmızı astarlı olup dudak altında ve gövdenin sonunda siyah bant yer alır. Dudak kısmı beyaz astarlıdır ve siyah iki dikey bant vardır. **Kat. No. 289** (Lev. 43: 289) numaralı parçanın dış yüzeyinde ağız kenarı ve altı kırmızı astarlıdır ve ortada kalın bant vardır. Bandın altında beyaz boyalıdır. Dudak kısmı beyaz astarlıdır ve siyah iki yatay bant arasında üç dikey bant yer almaktadır.

3.5.3.2. Krater

Kat.No. 290 (Lev. 43: 290) numaralı parçanın ağız kenarı dışa kalınlaştırılmış ve yiv-setle hareketlendirilmiştir. Olasılıkla boyunlu bir kratere ait olan boyun bölümü alta doğru daralmaktadır. Dış ve iç yüzeyi açık kırmızı astarlıdır. Dış yüzeyde parçanın bitiminde kırmızı bandın altında beyaz boya kullanılmıştır. Beyaz boya üzerinde bandın altında ise kafes motifinin ucu korunabilmiştir. Dudak kenarındaki yivlere kırmızı bant yapılmıştır.

3.5.3.3. Çömlek

Kat.No. 291 (Lev. 43: 291) numaralı çömlek, dışa taşkın ağız kenarlı ve silindirik boyunludur. Ağız parçasının dış ve iç yüzeyi kırmızı astarlıdır. Dış yüzeyde ağız kenarı ve boyunun başlangıç bölümü astarlı olup, gövdenin ortasında iki siyah bant arasında beyaz boya kullanılmış ve boyanın üzerine siyah dalga bezeme yapılmıştır. İç yüzeyde ise ağız kenarının altında ince siyah bir bant vardır.

3.5.3.4. Kapalı Kap

Kat.No. 292 (Lev.43: 292) numaralı gövde parçasının iç ve dış yüzeyi kırmızı astarlıdır. Dış yüzeyde üç adet siyah bant yer alır. Üçüncü bandın altında iç içe geçmiş üçgen motifinin ucu korunarak gelmiştir. Parçanın üst bölümünde iki bant arasında kırmızı astar üzerine sürülmüş sulandırılmış beyaz astar gözükmektedir. **Kat.No. 293** (Lev. 43: 293) numaralı gövde parçasının dış yüzeyinde krem boya yer almaktadır. Boyanın üzerinde dört adet siyah bant vardır. Parçanın alt kısmındaki iki siyah bant arasına kırmızı boyayla balık kılıcı bezemesi yapılmıştır.

Kat.No. 294 (Lev. 43: 294) numaralı kulp parçasının astarı kırmızıdır. Kulp üzerinde kare bir alan yapılmış ve içi beyaza boyanmıştır. Bu alanda, siyah, içi taralı kum saati bezemesi yer alır. Ayrıca kulbun çıkıntılı kısmında yatay bir bant üzerinde yana eğik birbirini takip eden dikey siyah bantlar vardır.

Bu tür seramiklerin benzer örneği Sardeis⁴⁸⁵, Gordion⁴⁸⁶, Ephesos⁴⁸⁷, Aphrodisias⁴⁸⁸, Daskyleion⁴⁸⁹, Smyrna⁴⁹⁰, Burdur-Uylupınar Nekropolünde⁴⁹¹, Laodiekia-Asopos Tepesi⁴⁹² ile Kale-Tavas yüzey araştırmalarında⁴⁹³ karşımıza çıkmaktadır. Bu grup altındaki seramikler, diğer buluntu merkezlerindeki benzer örnekler dikkate alınarak, MÖ 8.-6. yy'a tarihlendirilmiştir.

3.6. Lydia Seramiği

Lydia Seramiği ilk olarak, MÖ 7. ve 6. yy'da Lydia'nın başkenti olan Sardeis'de karşımıza çıkmaktadır. Lydia seramiği Sardeis dışında birçok merkezde de görülmektedir⁴⁹⁴. Tez kapsamında bu grup içerisinde lydion, lekythos, amphora, krater ve tabak formları değerlendirilmiştir. Lydia seramiği en yoğun yukarı menderes bölgesinde Dinar'da görülmektedir. Kumalar bölgesinde Sandıklı'da ve Paşadağ Bölgesinde kalan Bolvadin ve Sultandağı ilçelerinde de az oranda karşımıza çıkar (Fig. 14-15).

⁴⁸⁵ Gürtekin 1998, 109-145; Greenewalt 2010, 110.

⁴⁸⁶ Kohler 1980, 68-69, Fig. 29.

⁴⁸⁷ Kerschner 1997, 123, Taf. V.

⁴⁸⁸ Joukowsky 1986, 421, 649, Fig. 468, No: 30.

⁴⁸⁹ Gürtekin-Demir 2002, 119-121, Fig.8-10.

⁴⁹⁰ Akurgal 1950: 87, Abb. 2.

⁴⁹¹ Çokay-Kepçe 2009, 42-43, 72, Fig. 63-70.

⁴⁹² Konakçı 2014, 94,117, Çizim I, 7.

⁴⁹³ Gürtekin Demir-Polat 2015, 121-122, Fig.3-5.

⁴⁹⁴ Greenewalt 2010,107.

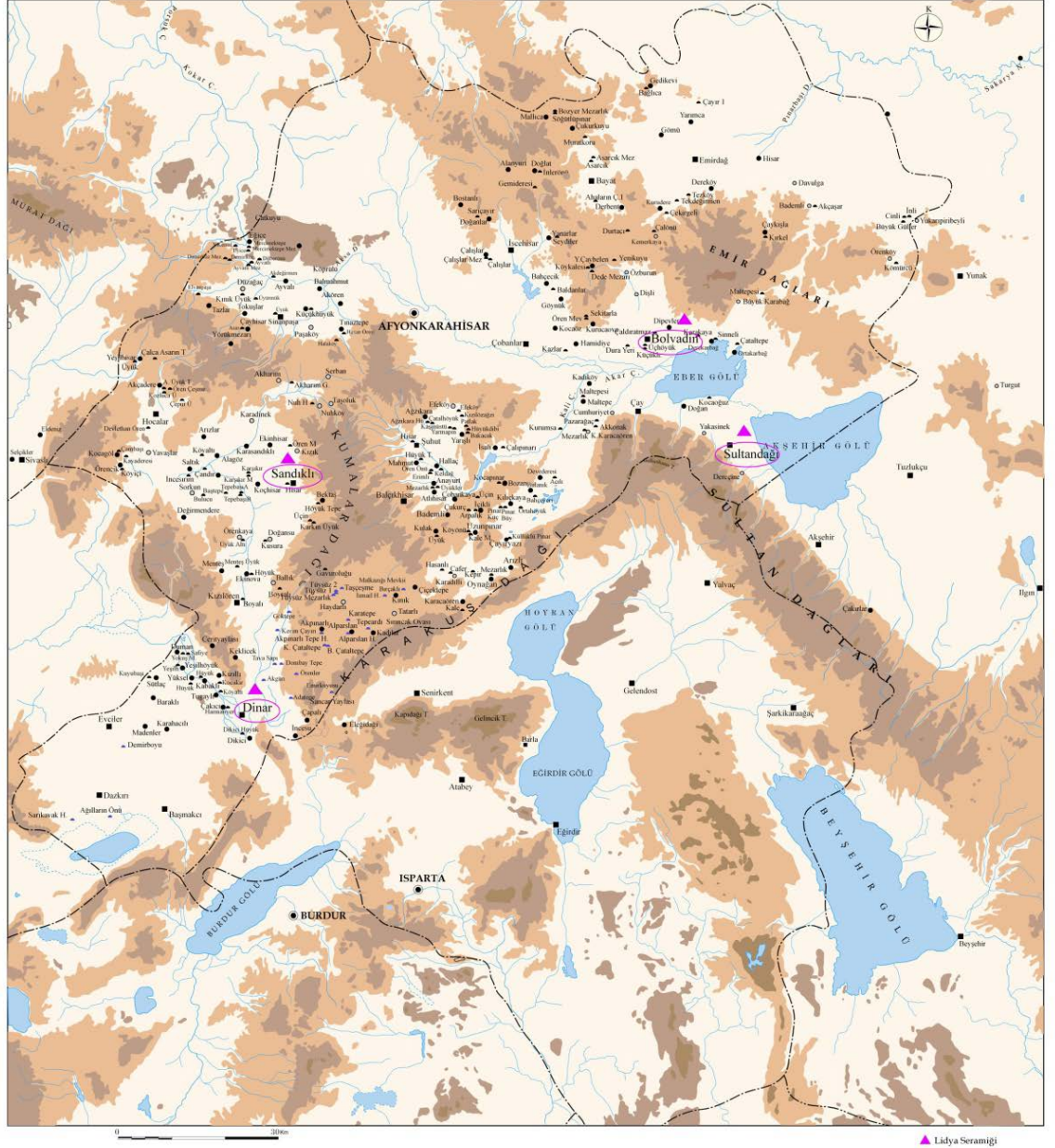


Fig. 14: Lydia Seramiği'nin Dağılımı

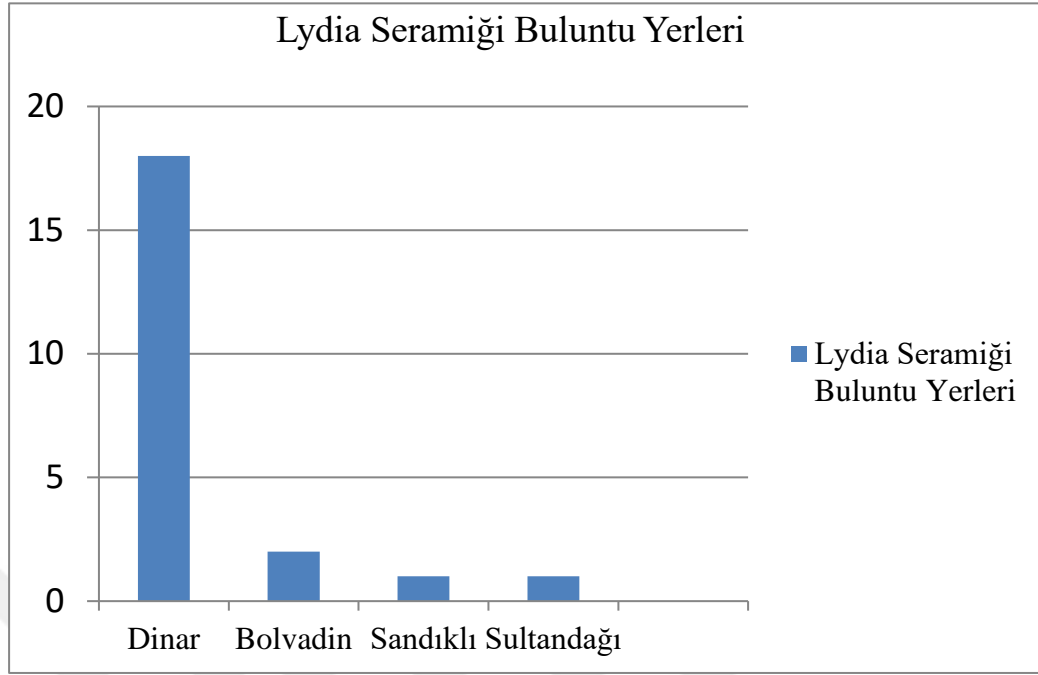


Fig. 15: Lydia Seramiği'nin İlçelere göre Dağılımı

3.6.1. Hamur-Astar Özellikleri

Lydia Seramikleri'nin hamuru genellikle açık kırmızı, kırmızımsı sarı ve pembenin tonlarında değişmektedir. Hamurları kireç, mika, mineral, taşçık katkılı ve sık dokuludur. Astarı kırmızının farklı tonlarıyla ile pembe rengindedir. Mat ve hafif pürüzlü bir yüzeye sahiptir.

3.6.2. Bezemeler

Lydia Seramikleri'nde dört tür bezeme görülmektedir. Bunlar; mermer taklidi bezeme, damarlı boyama, yatay bant bezeme ve yiv bezemedir. Mermer taklidi boyama; beyaz astar, ince sulu astar ya da astarsız yüzeye bir fırça yardımıyla yapılan dalgalı bezeme türüdür⁴⁹⁵. Damarlı boyama tekniğinde ise kabın yüzeyine sürülen boyanın sululuk oranı etkili olmaktadır. Boyanın yüzeye fırçayla uygulandığı bu teknikte, boyanın yoğun geldiği bölümler koyu, az geldiği bölümler ise açıktır. Bu durum yüzeyde açıklı koyulu çizgi şeklinde fırça izleri bırakmaktadır. Tekniğin adı da çizgi şeklindeki bu fırça izlerinden gelmektedir. Boyada kullanılan demiroksit, üç aşamalı

⁴⁹⁵ Gürtekin 1998, 199.

fırınlamadan sonra kabın yüzeyinde kırmızımsı kahverengi ve siyah renklere sahip olmaktadır⁴⁹⁶.

Kat. No. 298 ve **Kat.No. 299** (Lev. 44: 298-299) dikey mermer taklidi bezeme yer alır.

Kat.No. 304 (Lev. 45: 304) numaralı eserin gövdesi üzerinde yatay mermer taklidi bezeme yer almaktadır.

Damarlı boyama; **Kat. No. 301-302** numaralı lekythos (Lev. 44: 301-302) ve **Kat.No. 303, 306, 309, 311** (Lev. 45: 303, 306, Lev. 46: 309,311) numaralı lydionlarda yer almaktadır.

Kat.No. 305 (Lev. 45: 305) numaralı eserin üst, **Kat.No. 307** (Lev. 45: 307) numaralı eserin ise tüm gövdesinde ise yatay bant bezeme yer alır.

Kat.No. 310 (Lev. 46: 310) numaralı lydionun üst gövdesi ise yiv bezemelidir.

3.6.3. Formlar

3.6.3.1. Tabak

Bu form altında ait bir adet tabak ağız parçası ile bir adet gövde parçası değerlendirmeye alınmıştır.

Kat. No. 296 (Lev. 44: 296) numaralı içe dönük kenarlı kâsenin gövdesi konik formda alta doğru daralmaktadır. Ağız çapı 18 cm'dir. Ağız kenarının dış ve iç yüzeyinde kırmızı bant bezeme vardır. Bu tabağın benzer bir örneği Gordion'da MÖ 6. yy'a tarihlendirilmiştir⁴⁹⁷. **Kat.No. 297** (Lev. 44: 297) numaralı parça beyaz astarlı kırmızımsı kahverengi bant bezemeli ayaklı meyveliğe ait gövde parçasıdır. İç yüzeyinde kırmızı bant bezemeler vardır. Benzer bir örneği Sardeis'de MÖ 7. yy'a tarihlendirilmiştir⁴⁹⁸.

⁴⁹⁶ Gürtekin 1998, 242.

⁴⁹⁷ Gürtekin-Demir 2007, 62, 72, Fig. 4., Kat. No.44.

⁴⁹⁸ Greenewalt 2010, 478, No: 92.

3.6.3.2. Hydria

Kat. No 298 (Lev. 44: 298) numaralı hydrianın dışa çekilerek şekillendirilen ağız kenarı tablası içe doğru eğimli bir profile sahiptir. Ağız çapı 13.3 cm'dir. Benzer bir örneği Sardeis'de MÖ 7. yy'ın sonuna tarihlendirilmiştir⁴⁹⁹.

3.6.3.3. Kapalı Kap

Bu grupta tek bir parça yer almaktadır. **Kat. No. 299** (Lev. 44: 299) numaralı gövde parçasının üzerinde dikey mermorid bezeme yer alır. Dikey mermorid ile yapılmış örnekler Ephesos⁵⁰⁰, Sardeis⁵⁰¹, Gordion⁵⁰² ve Mellaart'ın Güneybatı Anadolu Bölgesi'nde gerçekleştirmiş olduğu yüzey araştırmalarında⁵⁰³ MÖ 6.yy'a tarihlendirilmiştir.

3.6.3.4. Amphora

Kat. No 300 (Lev. 44: 299) numaralı amphora ağız parçasının ağız kenarı kasnak şeklindedir. Ağız çapı 12 cm'dir. Benzer örneği Daskyleion'da MÖ 6. yy'ın sonuna tarihlendirilmiştir⁵⁰⁴. Literatürde Zeets Samos Amphorası olarak da bilinen bu tip amphoralar MÖ 6. yy'ın ikinci yarısı ile son çeyreğine tarihlendirilmiştir⁵⁰⁵.

3.6.3.5. Lekythos

Değerlendirmeye alınan iki adet lekythos, Afyonkarahisar Müzesi'nde korunmaktadır. Bu lekythosların ağız kenarı kasnak şeklinde olup, **Kat.No. 301**'in (Lev. 44: 301) dudağı keskin bir profile sahipken, **Kat.No.302**'nin (Lev. 44: 302) dudak bölümü içe doğru kalınlaştırılmıştır. Alta doğru açılarak gelen ince silindirik boyun üzerinde üçgen ve yuvarlak kesitli bantlar yer alır. Omuz, keskin bir dönüşle, kaideye doğru daralan uzun bir gövdeye bağlanmaktadır. Kaideleri konik formludur. Lekythosların dudak kenarında bant bezeme ve gövde üzerinde damarlı boyama yer almaktadır. Lekythosların benzer örneği Kula ve Uşak'ta MÖ 6. yy'a⁵⁰⁶ tarihlendirilmiştir.

⁴⁹⁹ Hanfmann 1962, 37, Fig.37, Gürtekin 1998, 204, 238, Şek. 28, No: 113.

⁵⁰⁰ Kerschner 2005, 136, Taf. 10, No:5-6.

⁵⁰¹ Gürtekin-Demir 2007, 49, 75, Cat. No: 4, 8.

⁵⁰² Gürtekin-Demir 2007, 49, 75, Cat. No:42-47.

⁵⁰³ Mellaart 1955, 121, Pl. 9, No: 119-121

⁵⁰⁴ Gürtekin-Demir 2003, 209, 210, Fig. 1, No. 4.

⁵⁰⁵ Dupont 2003, Fig. 23.20, No:a-d.

⁵⁰⁶ Gürtekin-Demir 2007, 49, 70, Fig. 2, Cat. No. 3, Temiz 2007, 74, Lev. 5, No: 1.

3.6.3.6. Lydion

Lydionların tarihlendirilebilen ilk örneği MÖ 560 yılında ölen Lydia Kralı Alyattes'in mezarında bulunmuştur. MÖ 6.-5. yüzyıllar arasında yaygın olarak kullanılmıştır⁵⁰⁷. Lydialılara ait bir kap formu olan Lydionlar, krem ve parfüm kabı olarak kullanılmıştır⁵⁰⁸. Bu tür kapların buluntu yerleri dikkate alındığında daha çok mezar hediyesi olarak kullanıldığı anlaşılmaktadır. Yapılan kil analizleri sonucu, üretim yerinin Sardeis ve Batı Anadolu olduğunu ortaya koymuştur. Bu form Anadolu dışında Yunanistan, Güney İtalya, Sicilya ve Etrurya'da görülmektedir⁵⁰⁹.

Afyonkarahisar'da yapılan yüzey araştırmalarında Lydia seramiği grubu içinde yer alan lydionlar ilgili herhangi bir parçaya rastlanmamıştır. Ancak Afyonkarahisar Müzesi'nde tespit edilen ve satın almayla yoluyla kayıt altına alınan 13 adet lydion değerlendirilmeye alınmıştır. Bu lydionların buluntu yeri olarak Dinar, Sincanlı ve Sandıklı gösterildiği için tez kapsamına dahil edilmiştir. Tezde yer alan lydionlar üç tipe ayrılmıştır.

Birinci tip; **Kat.No. 303-311** (Lev. 45: 303-307, Lev. 46: 308-312) dışa çekik geniş ağız kenarlı, hafif dışa genişleyen boyunlu, basık gövdeli ve konik kaidelidir. Benzer örnekleri Sardeis'de MÖ 540-510'a⁵¹⁰, Smyrna'da MÖ 540-520'ye⁵¹¹, Aphrodisias'da MÖ 7.-6. yy'a⁵¹², Klazomenai MÖ 6. yy⁵¹³, Börükçü'de MÖ 6. yy'ın ilk yarısına⁵¹⁴, Uşak'ta MÖ 6. yy'ın son çeyreği ile MÖ 5. yy'ın ilk çeyreği arasına⁵¹⁵, Burdur Uylupınar'da MÖ 530-510'na⁵¹⁶, Samos'ta MÖ 6. yy ortalarına⁵¹⁷, Pitane'de MÖ 6. yy'a⁵¹⁸, Daskyleion'da MÖ 6.-5. yy'a⁵¹⁹ tarihlendirilmiştir.

İkinci Tip; **Kat.No. 313-314** (Lev. 46: 313-314) dışa çekik geniş ağız kenarlı, hafif dışa genişleyen veya silindirik boyunlu, ovoid gövdeli ve konik kaidelidir. **Kat.No. 313-314** (Lev. 46: 313-314) numaralı eserlerin boynu silindiriktir. Benzer örnekleri

⁵⁰⁷ Greenewalt 2010, 204-205.

⁵⁰⁸ Lydia'ya özgü olan Bakkaris ve Brenthion kozmetikleri lydionlarda kullanıldığı antik kaynaklarda geçmektedir. Bkz. Greenewalt 2010, 202, Temiz 2007, 7-10. Wrigley 2011, 7-8.

⁵⁰⁹ Greenewalt 2010, 205.

⁵¹⁰ Greenewalt 2010, 479, No: 95.

⁵¹¹ Greenewalt 2010, 207, Res.7.

⁵¹² Joukowsky 1985, 416, 423, No: 354

⁵¹³ Tarakçı 2015, 174, Fig. 2, Cat. No: 1-2.

⁵¹⁴ Gider Büyükozer 2014, 121, 123, Fig.10-11.

⁵¹⁵ Temiz 2007, 54, 58, Lev. 2, No:1-2.

⁵¹⁶ Çokay-Kepçe 2009, 35, 66, 67, No: 17a-17-b, No:18a-18b.

⁵¹⁷ Isler 1978, 88, 92, Taf. 47, No: 126.

⁵¹⁸ İren 2003, 149, Beilage 19.

⁵¹⁹ Gürtekin-Demir 2003, 209, 212, Fig.2, 14, 23-24.

Uşak'ta MÖ 500-480'ne⁵²⁰, Daskyleion'da 530-510'na⁵²¹, Sardeis'de MÖ 6. yy'a⁵²², Kat.No. 314 numaralı lydionun hacmi ve yüksekliği daha küçüktür. Benzeri, Uşak'ta MÖ 6. yy'ın ikinci ve üçüncü çeyreğine⁵²³ tarihlendirilmiştir.

Üçüncü tip, **Kat.No. 315** (Lev. 46: 315) dışa çekik geniş ağız kenarlı, hafif dışa genişleyen boyunlu, küresel gövdeli ve konik kaidelidir. Benzer örneği Gordion'da MÖ 560-520'ye⁵²⁴, Uşak'ta MÖ 6. yy'ın ikinci ve üçüncü çeyreğine⁵²⁵ tarihlendirilmiştir. Ayrıca Rodos kazılarında da bu tipte mermorid bezemeli⁵²⁶ bir örnek tespit edilmiştir.

3.7. Akhaemenid Seramik

Akhamenid seramik adı altında incelediğimiz Akhaemenid kâseler, Pers İmparatorluğu'nda yaygın olarak karşımıza çıkan kulpsuz içki kaplarıdır. Bu kâselerin ilk örnekleri altın, gümüş ve bronz gibi değerli metallere yapılmıştır. Daha sonraları metal kâselerin taklidi olarak cam ve seramik örneklerin yapıldığı düşünülmektedir⁵²⁷. Form olarak dışa açılan yüksek ağız kenarlı, yarım küresel gövdelidir. Oturma düzlemi düz ya da omphalosludur⁵²⁸. Genellikle bezemesiz olarak yapılan seramiklerin bezemeli olanları da vardır⁵²⁹. Bu tip kâselerin öncülleri olarak Güney Anadolu, Mezopotamya ve İran'da görülen dışa dönük kenarlı kâseler gösterilmektedir⁵³⁰. Bunlara örnek olarak Tülintepe kazılarında, Kalkolitik Dönem'e tarihlendirilen Halaf tipi kâseler⁵³¹ ile Korucu Tepe'de Geç Tunç Dönemi'ne tarihlendirilen kâseler⁵³² gösterilebilir. Ayrıca Tell Halaf'ta MÖ 8.-7.yy'a ve Nimrud'ta MÖ 7. yy'a tarihlenen kâseler, Akhamenid kâselerle benzerlik gösterir⁵³³.

3.7.1. Hamur ve Astar Özellikleri

Tez kapsamında ele alınan Akhamenid kâselerde kahverengi, kırmızı ve gri olmak üzere üç adet hamur ve astar tespit edilmiştir.

⁵²⁰ Temiz 2007, 54, 56-57, Lev. 1-3.

⁵²¹ Gürtekin-Demir 2003, 209, 211, No: 9.

⁵²² Hanfmann-Waldbaum 1975, 125, Fig. 309

⁵²³ Temiz 2007, 54, 57, Lev. 2, No: 4.

⁵²⁴ Greenewalt 2010, 204, 207, Res.4.

⁵²⁵ Temiz 2007, 54, Lev. 2, No: 3.

⁵²⁶ Jacopi 1930, 30-31, Fig. 15.

⁵²⁷ Coşkun 2011, 60-61.

⁵²⁸ Dussinberre 1999, 76.

⁵²⁹ Dyson 1999, 103, 105, Fig. 1. a-g.

⁵³⁰ Dussinberre 1999, 76-77, Coşkun 2011, 62.

⁵³¹ Esin - Arsebük 1982, 132-133, Pl. 91. No. Tl. 74.43, Tl. 72.292, Tl. 71.459, Tl. 74.81, Tl. 74. 157, Tl. 72.432, Tl. 72.394, Tl. 72.202, Tl. 72.462, Tl. 71.455

⁵³² Loon 1971, 54, Pl. 45, Fig. 4.

⁵³³ Hamilton 1966, Fig. 3, a-c.

Kahverengi hamur-astar grubu içerisinde Kat.No. 316-317 numaralı kâseler (Lev. 47: 316-317) örnek verilebilir. Hamurları kahverenginin tonlarında, mikalı, mineral ve kireç katkılı, sık dokuludur. Dış ve iç yüzeyleri kahverengi astarlı olup, fırınlamadan dolayı kabın bazı yerlerinde gri renk dalgalanmaları mevcuttur. Mat ve hafif pürüzlüdürler.

Kırmızı hamur-astar grubunda Kat.No. 318, 320-326 numaralı parçalar (Lev. 47-48: 318, 320-326) yer alır. Hamurları kırmızının tonlarında, mikalı, mineral ve kireç katkılı, sık dokuludur. Dış ve iç yüzeyleri kırmızı astarlı, mat ve hafif pürüzlüdürler.

Gri hamur-astar grubu içinde yer alan Kat. No. 319 ve Kat. No. 327 numaralı parçaların (Lev. 48-49: 319, 327) hamurları gri, mika ve az oranda kireç katkılı, sık dokuludur. Dış ve iç yüzeyleri çok koyu gri astarlıdır. Mat ve hafif pürüzlüdürler.

3.7.2. Formlar

3.7.2.1. Akhaemenid Kâse

Tez kapsamında ele alınan Akhaemenid kâseler Afyonkarahisar'ın batısındaki yerleşmelerde tespit edilmiştir. Bu yerleşmeler Yukarı Menderes Bölgesi'ndeki Dinar, Kızılören ilçeleri ile Kumalar Bölgesi'ndeki Sandıklı ve Şuhut ilçelerinde yer alır (Fig. 16-17). Akhaemenid kâselerin bölgenin batısında görülmesinin en önemli nedeni olarak ise, Pers Dönemi'nde Kelenai olarak da bilinen Dinar'ın satraplık merkezi olması gösterilebilir⁵³⁴.

Tez kapsamında 12 adet Akhaemenid kâse ele alınmıştır. Bunlardan **Kat.No. 316-317** (Lev. 47: 316-317) numaralı eserler sağlamdır ve Afyonkarahisar müzesinde yer alır. Diğer 10 örnek ise Afyonkarahisar yüzey araştırmalarında ele geçmiş olup, sekiz tanesi ağız kenarı, iki tanesi gövde parçasıdır (Lev. 47-48: 318-327). Ağız çapları 6.6 cm ile 25 cm arasında değişmektedir. Form; dışa çekik ağız kenarlı, yuvarlatılmış dudaklı, yarım küresel gövdeli ve düz diplidir.

Benzer örnekleri; Aphrodisias'da MÖ 6. yy'a⁵³⁵, Sardeis'de MÖ 5.-4. yy'a⁵³⁶, Perge'de MÖ 5. yy'a⁵³⁷, Seyitömer'de MÖ 5.-4. yy'a⁵³⁸, Oluz Höyük'te MÖ 5. yy'a⁵³⁹,

⁵³⁴ Sevin 2001, 205.

⁵³⁵ Joukowsky 1986, 162, 644, 465, No: 22, 25, 27.

⁵³⁶ Dussinberre 1999, 82-87, Fig.4-Fig.8, Rotroff-Oliver, 2003, 61, Pl. 34, 215-218.

⁵³⁷ Kepçe-Recke 2007, 84, Fig. 11-12, 14-15.

⁵³⁸ Coşkun 2011, 68, 69, 77, 78, Fig.I, Fig. II.

⁵³⁹ Dönmez 2010, 180, Res.11.

Yukarı Menderes Yüzey Araştırmalarında MÖ 5. yy'a⁵⁴⁰, Daskyleion'da MÖ 4. yy'a⁵⁴¹ ve Gordion'da MÖ 4. yy'a⁵⁴² tarihlendirilmiş olup Tasmator'da⁵⁴³ da benzer örnekler vardır. Ayrıca Hellenistik Dönem'e tarihlenen örnekleri de vardır⁵⁴⁴. Tez kapsamındaki Akhaemenid kâselerin tipolojik özellikleri, diğer buluntu merkezlerindeki kâselerle benzerliği dikkate alındığında MÖ 5.-4. yy'a tarihlendirilmiştir.

Ayrıca, Akhaemenid kâselerin, Anadolu dışında, Pers İmparatorluğu'nun başkenti olan Persopolis'de, MÖ 5. yy'a tarihlendirilen örnekleri de vardır⁵⁴⁵. İmparatorluğun sınırları içinde kalan Hasanlı⁵⁴⁶ ve Agrad Tepe⁵⁴⁷ de benzer tipte kâseler tespit edilmiştir⁵⁴⁸.

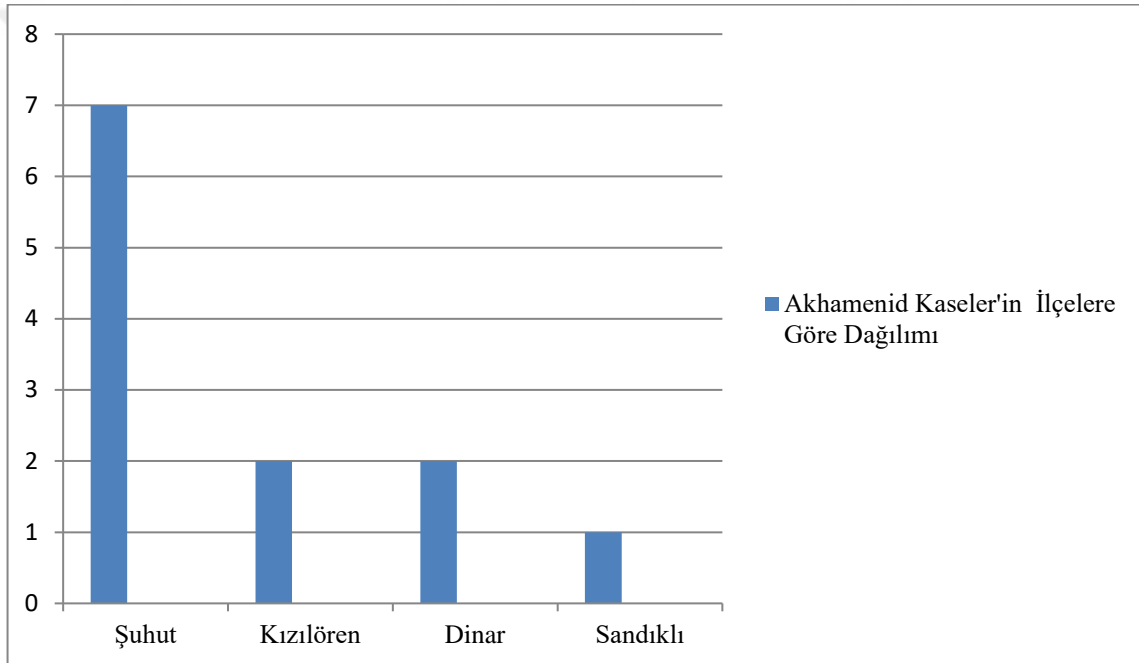


Fig. 16: Akhaemenid Seramikler'in İlçelere Göre Dağılımı

⁵⁴⁰ Dedeoğlu 2013, 218, 225, Fig.9, No:1.

⁵⁴¹ Coşkun 2006, 53, 58, Çiz.1.

⁵⁴² Toteva 2009, 385, Fig.1, m; Henrickson 1994, 129, Fig. 10.9, b., Henrickson 2007, 196.

⁵⁴³ Şenyurt-Akçay 2011, 137, Res. Fig. 17, 6.3, No: 192-198, 202.

⁵⁴⁴ Dussinberre 1999, 88-90, Fig. 9-11, Rotroff-Oliver, Jr., 1994, 61, Pl. 34, 215-218, Kepçe-Recke 2007, 87, 94-95, Fig.27-29, Gürtekin-Demir 2010, 43, 47, Fig. 1, Cat. No. 1.

⁵⁴⁵ Sumner 1986, 4, 5, 6, III.1, P; III.2. I, J.

⁵⁴⁶ Dyson 1999, 103, 105, Fig. 1. a-g.

⁵⁴⁷ Muscarella 1973, 55-56, Fig.14, No:11.

⁵⁴⁸ Coşkun 2006, 56; Coşkun 2011, 64.




Fig. 17: Akhaemenid Seramiklerin Buluntu Yerleri

3.8. Oryantalizan Seramik

Oryantalizan seramik Geometrik Dönem'den sonra MÖ 7. yy ortalarında Güney İonia'da karşımıza çıkar. Bu dönemde Doğu ile ilişkilerin başlamasıyla vazolarda görülen geometrik bezemelerin yerini Fenike, Asur, Hitit, Uratu ve Frig sanatında görülen aslan, kartal, ve at gibi figürler almıştır⁵⁴⁹.

Bu grup altında tek bir örnek değerlendirmeye alınmıştır. **Kat.No. 295** (Lev. 43: 295) numaralı bu gövde parçası, olasılıkla dinos ya da amphoraya ait olmalıdır. Emirdağ İlçesi'nde yer alan Bağlıca Höyük'te ele geçirilmiştir.

3.8.1. Hamur-Astar Özellikleri

Pembe hamuru, sarı mika, taşçık ve kireç katkılı, ince kumlu, sık dokulu ve serttir. Dış yüzeyi, soluk kahverengi, iç yüzeyi hamurunun renginde astarlıdır.

3.8.2. Bezemeler

Dış yüzeyi, koyu kahverengi boyayla *Yaban Keçisi Stilinde* bezenmiştir. Parçanın korunabilen bölümünde; inci dizisiyle oluşturulan satıh üzerinde pençeleri üç tırnakla gösterilen aslan? figürü yapılmıştır. Çizgisel teknikteki yapılan aslanın sağ ön ve arka ayaklarının içi noktalarla doldurulmuştur. Sol ön ve arka ayaklarının içi ise boyanmıştır. Ayakların ön bölümü, ayak hattı boyunca, rezerv alan oluşturacak ince çizgiyle gösterilmiştir. Sol sağrısının hemen arkasında ise muhtemelen aslanın kuyruğunun bir bölümü korunabilmiştir. Aslanın yanlarındaki boşluklar yaprak motifiyle doldurulmuştur. İnci dizisinin altındaki bezeme alanında ise iki sıra çizgiyle sınırlandırılan daire içinde, birbirini takip eden yatık kelebek motifleri vardır. Yanda ise yine olasılıkla doldurucu motif olarak kullanılan yapraklar görülmektedir. Mat ve hafif pürüzlüdür. Çark yapımıdır, iyi fırınlanmıştır.

3.8.3. Formlar

3.8.3.1. Kapalı Kap

Kırık gövde parçasıdır. Benzer örneği Aphrodisias ve Chios'da MÖ 7-6. yy'a tarihlendirilmiştir⁵⁵⁰.

⁵⁴⁹ Akurgal 1997,13.

⁵⁵⁰ Joukowsky 1986, 162, 639, No: 461; Lemos 1991, 14, 252

DEĞERLENDİRME VE SONUÇ

Araştırma bölgesinin sınırlarını oluşturan Afyonkarahisar coğrafyası, Antik Dönem’de Phrygia Bölgesi’nin içinde kalmaktadır. Phrygia Bölgesi adını, MÖ 13. yy’ın sonları ile 12. yy’ın başlarında meydana gelen Deniz Kavimleri göçüyle, bu dönemde Anadolu’nun ve Yakınođu’nun siyasi yapısında büyük deęişikliklere neden olan kavimlerden almaktadır. Bu kavimlerin önemli bir kolunu temsil eden ve Trako-Phryg olarak tanımlanan halk bu antik dönem coğrafyasına adını vermiştir.

Anadolu’nun içlerine yayılarak zaman içinde bu bölgeye yerleşen ve Phrygia Uygarlığı’nın temelini atan Phryglerin bulunduğu coğrafya, doğuda Kappadokia, Galatia; güneyde Lykaonia, Pisidia bölgeleri, Kabalis, Milyas ve Kibyratis yörelerini kapsarken; batıda Mysia, Lydia, Karia; kuzeyde ise Bithynia ve Paphlagonia bölgeleriyle sınırlıdır.

Phrygia Bölgesi’nin merkezinden bulunan bu coğrafyada, bugüne kadar Demir Çağı verilerini değerlendirmeye alan kapsamlı bir çalışmanın yapılmamış olması, bölge için en önemli sorunların başında gelmektedir. Bu bağlamda, özellikle Demir Çağı’na ait yerleşim modellerinin nasıl biçimlendięi, tespit edilen seramiklerin form repertuarı ile bunların bezeme anlayışları, mal grupları, bölgeler arasındaki etkileşim ile bu etkileşimin hangi yol güzergâhları üzerinden gerçekleştięi soruları kendi içerisinde önem taşımaktadır. Bu sorulara cevap verebilmek amacıyla Afyonkarahisar Müzesi’nde bu bölgeye ait seramikler değerlendirilmiş ve ayrıca 2002-2015 yılları arasında Ö. Koçak tarafından yürütölen Afyonkarahisar İli yüzey araştırmalarının sonuçları değerlendirmeye tabi tutulmuştur. Bölgenin doğusunda, Emirdağ ve çevresinde yer alan, Bolvadin, Emirdağ, Bayat, İscehisar, Çobanlar, Çay, Sultandağı ilçelerinde, batısında Kumalar Bölgesinde, Sinanpaşa, Hocalar, Sandıklı, Şuhut ilçelerine, Yukarı Menderes havzasında ise Dinar, Dazkırı ve Evciler ilçelerindeki yerleşmelerde çalışılmıştır . Bu ilçelerde, farklı kültürel dönemleri temsil eden 240 yerleşme ortaya çıkarılmış ve bunların 96’sında Demir Çağı’na ait kültür izleri tespit edilmiştir. Demir Çağı kültür izlerinin tespit edildięi alanlardan, 93’ü yerleşmeye ait olup üç adeti nekropoldür. Yerleşmeler buldukları coğrafyanın topografik özelliklerine göre şekillenmiştir. Yerleşmelerin özellikleri dikkate alındığında, 70’i höyük, 12’si tepeüstü, beşi düz, üçer tanesi yamaç ve kale yerleşmesi olarak sınıflandırılmıştır.

Bu yerleşmelerden, höyüklerin rakımı 1386-837m, tepe üstü yerleşmelerin 1401-865 m, yamaç yerleşmelerin 1323-1230 m ve kale 1342-1182 m arasında değişmektedir.

Höyük yerleşmelerinin yayılım alanı genellikle K-G/D-B yönünde 520x470m-50x20m, KD-GB/KB-GD yönünde 360x300m-60x70m arasında, tepe üstü yerleşmeleri KD-GB/KB-GD yönünde 190x145m-110x160m arasındadır. Yamaç yerleşmeleri K-G/D-B yönünde, 80x120m ve kale yerleşmeleri ise KD-GB/KB-GD yönünde 60x120m'dir.

Afyonkarahisar yüzey araştırmalarında Demir Çağına ait çanak çömleklerin ele geçtiği yerleşimlerde sekiz adet farklı seramik grubu tespit edilmiştir. Bunlar, gri seramik, kırmızı ve kahverengi seramik, açık zemin üzerine boyalı seramik, kırmızı üzerine siyah boyalı (Black on red) seramik, bikrom seramik, Lydia Seramiği, Orientalizan Seramik ve Akhaemenid Seramik olarak belirlenmiştir. Bu seramik grupları içinde, en baskın grubu “Gri Seramikler” ikinci grubu “Kırmızı Üzerine Siyah Boyalı Seramikler”, üçüncü grubu “Kırmızı-Kahverengi Seramik”, dördüncü grubu “Lydia Seramiği”, Beşinci grubu “Açık Zemin Üzerine Boyalı Seramik”, “Bikrom” son grubu ise “Akhaemenid Seramikler” oluşturmaktadır (Grafik:1).

Gri seramikler %57'lik oranla en büyük gruptur. Afyonkarahisar'ın doğusunda, Paşadağ Bölgesi'ndeki höyüklerde yoğun olarak tespit edilmiştir. Bu höyükler Bolvadin, Emirdağ, Çobanlar, Bayat, İsehisar, Sultandağı, Çay ilçelerinde yer alır. Paşadağ Bölgesinin batısında kalan Kumalar Bölgesi'ndeki Sinanpaşa, Hocalar, Sandıklı, Şuhut, Dinar ilçelerinde de gri seramikler daha baskın gruptur. En batıda yer alan Yukarı Menderes Bölgesi'ndeki Sivashlı, Dazkırı ve Evciler ilçelerindeki yerleşmelerdeki ise bu grubu temsil eden seramikler doğusundaki yerleşmelerde olduğu kadar yoğun görülmez. Gri seramiklerin hamuru genellikle gri, koyu gri ve grimsi kahverenginin tonlarında değişmektedir. Hamurları kireç, mika, mineral, taşçık katkılı ve sık dokuludur. Astarı siyah ve grinin tonlarındadır. Seramiklerin her iki yüzeyi de astarlanmış olup, astar genellikle hamurunun rengindedir. Mat ve hafif pürüzlü bir yüzeye sahip bu tip seramiklerin astarında, genellikle fırınlamadan kaynaklı renk değişimleri görülmektedir. Form gruplarına bakıldığında en yoğun grup kraterlerdir. Daha sonra kâse, çömlek, tabak, testi, dinos ve pithos gelmektedir (Resim 11-12, 14-15). Bu seramiklerde kazıma, applike, rulet ve damga tekniğinde yapılan bezemeler görülmektedir. Bu seramikler MÖ 8-6.yy'a tarihlendirilmiştir. Az olsa da MÖ 10-9.yy'a tarihlenen örnekler vardır.

Gri seramiklerin Afyonkarahisar'ın doğusundaki yerleşmelerde baskın grup olarak görülmesinin en önemli nedeni, Phrygia'nın başkenti olan Gordion'a yakınlığıyla

açıklanabilir. Özellikle MÖ 9.-7. yy arasında Gordion gri seramik üretiminin en önemli üretim merkezlerinden biri olmuştur. Afyonkarahisar'ın doğu ve kuzeydoğusunda kalan yerleşmelerin Gordion'la olan ticari ilişkileri bu etkileşimde önemli bir rol oynamış olmalıdır. Bu sebeple Afyonkarahisar'ın doğusunda yapılan araştırmalardaki örneklerin özellikle gri seramiklerden oluşması, bölgenin doğusunda ve kuzey doğusunda kalan komşu kültür bölgeleriyle ilişki içinde olduğunu göstermektedir.

Araştırma bölgesinde görülen bir diğer seramik grubunu kırmızı-kahverengi astarlı örnekler oluşturmaktadır (Resim 13, 16). Gri seramikler kadar yaygın olmayan bu örnekler, Demir Çağı seramikleri içinde %9'luk bir dilimi oluşturmaktadır. Kırmızı-kahverengi seramikler daha çok, Çobanlar, Bolvadin, Emirdağ, Şuhut, Sandıklı ve Dazkırı ilçelerinde ele geçirilmiştir. Değerlendirmeye alınan örnekler arasında, tabak, kâse, krater, çömlek, dinos, yonca ağızlı testi ve pithos gibi formlar yer almaktadır. Seramiklerin hamuru genellikle kahverengi ve kırmızının tonlarında değişmektedir. Hamurları kireç, mika, mineral, taşçık katkılı ve sık dokuludur. Astar rengi kahverengi ve kırmızının tonlarındadır. Mat ve hafif pürüzlü bir yüzeye sahip bu tip seramiklerin yüzeyinde, genellikle fırınlamadan kaynaklı renk değişimleri görülmektedir. Demir Çağı seramikleri içinde, en erken tarihli örnekler kırmızı-kahverengi mal grubu içinde tespit edilmiştir. MÖ 11.-10. yy'a tarihlendirilen ve Erken Demir Çağ'ın en karakteristik formlarından olan, ağız kenarı façeta kesimli seramikler bu mal grubu içindedir. Erken Demir Çağı dışında, MÖ 6. yy'a kadar olan süreçte kullanımları devam etmiştir.

Açık zemin üzerine beyaz boyalı seramikler, Afyonkarahisar araştırmalarında daha çok, Sinanpaşa-Küçük Höyük, Emirdağ-Çekirgeli Höyük ve Bolvadin-Üç Höyük'te ele geçmiştir. Bu grupta krater, çömlekçik ve kapalı kap formları yer almaktadır (Resim 25). Demir Çağ seramikleri arasında % 4'lük kısmı kapsar. Bu seramiklerin sık dokulu hamuru, genel olarak kırmızının tonlarındadır. Hamur katkısı olarak mika, mineral, kireç ve taşçık görülür. Genellikle krem renkli astar üzerinde kahverengi ve siyahla yapılan bezemeler görülmektedir. Üzerinde görülen bezemeler arasında, yatay bantlar, tekli, üçlü dalgalı hatlar, nokta bezemeler, konsantrik daireler, dama tahtası, içi taralı baklava motifi ve ışın motifi yer almaktadır. Genellikle MÖ. 9-8. yy'a tarihlendirilen bu tip seramiklerin gerek mal grubu gerekse dış yüzeyindeki bezemelerin üslubu, Orta Anadolu'daki Demir Çağı seramikleriyle benzer özellikler göstermektedir. Diğer seramik gruplarına göre daha az sayıda görülen bu örnekler bölgenin ithal seramikleri arasındadır.

Kırmızı Zemin Üzerine Siyah Boyalı (Black on Red) örnekler, Demir Çağ'ı seramiklerin %18'ini oluşturmaktadır ve daha çok Afyonkarahisar'ın batısındaki yerleşmelerde görülmektedir. Özellikle, Yukarı Menderes Bölgesi olarak tanımlanan coğrafyada, Dazkırı, Dinar gibi ilçelerde Demir Çağ'ını temsil eden en baskın seramik grubu, *Black on Red* stilindeki örneklerle tanımlanmaktadır. Yukarı Menderes Bölgesi'nden doğuya doğru gidildikçe, Kumalar Bölgesi'nde, bu grup altında değerlendirilen seramiklerin gözle görülür biçimde azaldığı anlaşılmaktadır. *Black on Red* stilindeki seramiklerin Kumalar Bölgesi'nde görüldüğü höyükler Sinanpaşa, Sandıklı ve Şuhut ilçelerinin sınırları içinde kalmaktadır. Afyonkarahisar'un doğusunda kalan Paşadağı Bölgesi'ndeki Demir Çağ'ı yerleşmelerinde ise bu gruba ait seramik buluntulara rastlanmamıştır. Bu seramiklerde en yoğun görülen form grubunu testiler oluşturur. Daha sonraki grupları tabak, kâse ve çömlek oluşturur. Tez kapsamında değerlendirilen bu seramikler MÖ 7-6. yy'a tarihlendirilmiştir. Hamurları genel olarak kırmızının tonlarında, mikalı, mineral, kireç ve taşçık katkılı, sık dokuludur ve kırıkları keskindir. Astar kırmızının tonlarındadır. Astar, yüzeye genellikle fazla kalın uygulanmamıştır ve bu sebeple mat ve hafif pürüzlü bir yüzeye sahiptir. Yüzeyde zaman zaman fırınlamadan kaynaklı renk dalgalanmaları görülmektedir. Ayrıca kireç katkısı iri örneklerde, yüzeye yakın olan kireçlerin fırınlama sırasında patlamasından dolayı yer yer boşluklar oluşmuştur. Bu grup seramik üzerinde görülen zengin bezeme tipleri, geometrik, linear, figüratif-bitkisel olmak üç gruba ayrılarak incelenmiştir. Seramikler üzerinde görülen geometrik bezemeler; yatay bantlar arasında şevron motifi, dikey çizgi ve dalga motifleri, içi taralı dörtgen, içi taralı kum saati, içi taralı üçgen, içi taralı meander ve konsantrik daire şeklindedir. Linear bezemeler arasında; yatay çizgi grupları, dörtlü dikey kümeleri arasında oluşturulan metoplarda nokta bezekler, birbirini takip eden seyrek ve sık dikey çizgiler, ikili dikey çizgi kümeleri, iki bant arasına kanca meanderler, iki bant arasına nokta bezemeler görülmektedir. Üçüncü grup altında değerlendirilen figüratif ve bitkisel bezemeli seramikler arasında ise bir yaban keçisi figürü ile kıvrık dallar ve yaprak motifi sayılabilir. Bezemeler özellikle, açık, yarı açık ve kapalı formlar üzerinde görülmektedir. Bu formları temsil eden kaplar arasında, tabak, kâse, çömlek, testi kapak gibi örnekler sayılabilir(Resim 17-19).

Bu stilde bezemeli seramiklerin Afyonkarhisar'ın batısındaki yerleşmelerde en baskın grup olarak görülmesinin nedeni olarak coğrafi konumu gereği ilişki içinde bulunduğu komşu bölgelerle açıklanabilir. Kırmızı üzerine siyah bezemeli seramikler, özellikle MÖ 7. ve 6. yy'da, Pisidia ve Lydia bölgelerinin en önemli gruplarından

biridir. Phrighia Bölgesi'nin batısında kalan Yukarı Menderes Havzası'ndaki yerleşmeler de coğrafi konumu gereği bu komşu bölgelerle ticari ilişki içinde olmalıdır. Yapılan araştırmalarda, MÖ 7.-6. yy'daki en baskın seramik grubunun, kırmızı üzerine siyah boya bezemeli seramikler olarak tespit edilmesinin en önemli nedeni, ticari ilişkiler sonucu ortaya çıkan etkileşimler olmalıdır.

Afyonkarahisar araştırmalarında tespit edilen bikrom seramikler de yine Yukarı Menderes Bölgesi'nde kalan Dazkırı ilçesinde ele geçirilmiştir. MÖ 7.-6. yy'a tarihlendirilen bikrom tekniğindeki bezemeli örnekler arasında, kâse, krater, çömlek ve kapalı kapalı kaplara ait parçalar ele sayılabilir. %2'lik grubu oluşturur (Resim 20). Lydia seramik kültürünü temsil eden bikrom tekniğindeki seramik buluntular için Dazkırı'daki yerleşmeler bu kültürün en doğu sınırı oluşturmaktadır.

Yukarı Menderes coğrafyasında, kırmızı üzerine siyah bezemeli seramiklerin dışında, Lydia seramiklerinin de izleri ortaya çıkarılmıştır. Lydia seramik kültürüne özgü bir özellik olan mermer taklidi ve damarlı boyama tekniğinin görüldüğü örnekler Afyonkarahisar'ın batısındaki yerleşmelerde tespit edilmiştir. Afyonkarahisar'da bulunan seramikelerin %6'luk bölümünü kapsar. MÖ 7. yy'dan itibaren görülmeye başlayan ve MÖ 6. yy'da en popüler dönemini yaşayan bu tip boyalı seramikler arasında, lydion, lekythos, amphora, krater ve tabak formları ortaya çıkarılmıştır (Resim 21-24). Bu coğrafyadaki buluntular Lydia Kültürü'nün Afyonkarahisar'ın bu kesimine kadar ulaştığını göstermektedir. Ancak bu kültürel etkileşim Afyonkarahisar'ın doğusundaki yerleşmelere kadar ulaşamamıştır.

Akhaemenid seramikler başlığı altında değerlendirilen seramik buluntular da Afyonkarahisar'ın batısındaki yerleşmelerde tespit edilmiştir. Akhaemenid kâseler Demir Çağ seramiklerini %4'lük bölümünü oluşturur. Bu yerleşmeler Yukarı Menderes Bölgesi'ndeki Dinar, Kızılören ilçeleri ile Kumalar Bölgesi'ndeki Sandıklı ve Şuhut ilçelerinde yer alır. Bu seramik grubunun ortaya çıkması, MÖ 6. yy'ın ortasından itibaren Anadolu'da yeni bir süreci başlatan Pers istilası ile açıklanabilir. MÖ 546 yılında Lydia Devleti'nin de sona ermesine sebep olan bu istilayla birlikte, Pers seramik kültüründe yaygın olarak görülen Akhaemenid seramikler de MÖ 5. yy'dan itibaren Anadolu'da da görülmeye başlamıştır. Afyonkarahisar'da yapılan araştırmalarda da bu seramiklerin izleri ortaya çıkarılmıştır. Akhaemenid seramiklerin bölgenin batısında görülmesinin en önemli nedeni olarak ise, Pers Dönemi'nde Kelenai olarak da bilinen Dinar'ın satraplık merkezi olması gösterilebilir. Daha sonraki dönemlerde Apameia adını alan Kelenai, Perslerin egemenliğinden sonra bu coğrafyanın satraplık merkezi

olmuştur. Akhaemenid seramiklerin özellikle Afyonkarahisar'ın batısındaki, Dinar, Kızılören, Sandıklı ve Şuhut ilçelerinde ortaya çıkarılması bu tarihi süreçle ilişkili olmalıdır.

Batı Anadolu'nun iç kesimlerinde, Afyonkarahisar ili sınırları içinde yürütülen araştırmalar, bölgenin Demir Çağı'ndaki yerleşim modelleriyle, seramik kültürünün anlaşılmasında oldukça önemli sonuçlar ortaya çıkarmıştır. Batı Anadolu'nun daha iç kesimlerle olan bağlantısı bölge üzerinden olmaktadır. Bu sebeple, en erken dönemlerden itibaren bu coğrafya kilit noktası konumunda olmuştur. Batıdan gelen, ticari ve askeri yollar Afyonkarahisar üzerinden Anadolu'nun içlerine yayılmaktadır. Demir Çağı'na ait farklı kültürlerin seramik gruplarının bu coğrafyada bir arada bulunmasının en önemli sebebi arasında, coğrafi konumu yanında, bu ticaret yollarıyla da ilişkilidir (Harita 4). Bölgenin batısı konumu gereği, özellikle Lydia Kültürü'yle ilişki içindedir. Güneyinde Pisidia, güneydoğu ve doğusunda ise Lykonía ile bağlantılıdır. Komşu kültür bölgelerine ait seramik gruplarının Afyonkarahisar'da bir arada bulunmasının sebebi bölgenin coğrafi konumu ile açıklanabilir.

Yüzey araştırmaları en azından bölge içindeki seramik kültürünün genel olarak tanımlanmasında önemli bir rol oynamıştır. Bununla birlikte bu konunun daha sağlam temeller üzerine oturması Demir Çağı merkezlerinden birinde bilimsel bir kazının yapılması önem arz etmektedir. Yapılacak kazı çalışmaları sonucu, özellikle yerel üretimler ile ithal seramiklerin ayrımı daha net sonuçlarla ortaya çıkacaktır.

KATALOG

Katalog No : 1
Levha No : 1
Buluntu No : 307.03.06.44
Form Adı : Tabak
Buluntu Yeri : İncehisar İlçesi-Çalışlar Köyü-Çalışlar Höyük
AÇ: 23cm Y: 2.1cm KÇ:-
TANIM : Kırık ağız parçası. Gri hamuru (10YR 5/1) kireç, taşçık ve gümüş mika katkılı, ince kumlu, sık dokulu ve serttir. Dış ve iç yüzey, çok koyu gri (Gley 3/N) astarlı, mat ve hafif pürüzlüdür. Çark yapımıdır, iyi fırınlanmıştır.

Katalog No : 2
Levha No : 1
Buluntu No : 306.18.05.54
Form Adı : Tabak
Buluntu Yeri : Afyonkarahisar- Bayat-Muratkoru Höyük
AÇ: 26cm Y:3cm
TANIM : Eser kırık kâse ağız kenar parçasıdır. Koyu gri (Gley 1 4/N) hamur, taşçık, yoğun mika ve kireç katkılı, ince kumlu, sık ve sert dokuludur. Dış ve iç yüzey, hamur renginde astarlıdır. Mat-hafif pürüzlü. Çark yapımıdır, iyi fırınlanmıştır.

Katalog No : 3
Levha No : 1
Buluntu No : 304.12.05.19
Form Adı : Tabak
Buluntu Yeri : Emirdağ İlçesi-Alibeyce Köyü -Taşkuyu Höyük
AÇ: 28 cm Y: 3.2 cm KÇ:-
TANIM : Kırık ağız parçası. Siyah hamuru (Gley 1 5/N), az oranda gümüş mika ve kireç katkılı, ince kumlu, sık dokulu ve serttir. Dış ve iç yüzey, soluk kahverengi (2.5Y 7/3) astarlı, mat ve hafif pürüzlüdür. Çark yapımıdır, iyi fırınlanmıştır.

Katalog no : 4
Levha No : 1
Buluntu No : 304.02.05.19
Form Adı :Tabak
Buluntu Yeri : Afyonkarahisar-Emirdağ- Çekirgeli Höyük
AÇ: 32cm Y: 3.3cm
TANIM : Eser kırık tabak ağız parçasıdır. Gri hamur (10YR 5/1) taşçık, mika ve kireç katkılı, ince kumlu, sık ve sert dokuludur. Dış ve iç yüzey, soluk kahverengi (2.5Y 7/3) renginde astarlıdır. Mat-hafif pürüzlü. Çark yapımıdır, iyi fırınlanmıştır.

Katalog no : 5
Levha No : 1
Buluntu No : 304.12.05.33
Form Adı : Tabak
Buluntu Yeri : Afyonkarahisar-Emirdağ-Taşkuyu
AÇ: 26cm Y: 3.3cm

TANIM : Eser kırık tabak ağız parçasıdır. Kahverengi (10 YR 5/3) hamur, taşçık, mika ve kireç katkılı, ince kumlu, sık ve sert dokuludur. Dış ve iç yüzey, siyah (Gley 1 2,5/N) astarlıdır. Mat-hafif pürüzlü. Çark yapımıdır, iyi fırınlanmıştır.

Katalog No : 6
Levha No : 1
Buluntu No : 301.11.03.09
Form Adı : Tabak
Buluntu Yeri : Bolvadin İlçesi-Ortakarabağ Köyü-Orta Karabağ Mezarlığı
AÇ: 28 cm **Y:**5.1 cm

TANIM : Kırık ağız parçası. Gri hamuru (2.5Y 5/1) kireç, taşçık ve gümüş mika katkılı, ince kumlu, sık dokulu ve serttir. Dış ve iç yüzey, açık kahverengimsi gri (2.5Y 6/2) astarlı, mat ve hafif pürüzlüdür. Çark yapımıdır, iyi fırınlanmıştır.

Katalog No : 7
Levha No : 1
Buluntu No : 301.12.03.29
Form Adı : Tabak
Buluntu Yeri : Bolvadin İlçesi-Özburun Kasabası-Yenikuyu Höyüğü
AÇ: 30 cm **Y:** 3.3 cm

TANIM : Kırık ağız parçası. Gri hamuru (Gley 6/N), kireç ve gümüş mika katkılı, ince kumlu, sık dokulu ve serttir. Dış yüzeyi gri (5y 5/1), iç yüzeyi açık gri (5Y 7/1) astarlı, mat ve hafif pürüzlüdür. Çark yapımıdır, iyi fırınlanmıştır.

Katalog No : 8
Levha No : 1
Buluntu No : 311.29.12.119
Form Adı : Tabak
Buluntu Yeri : Şuhut İlçesi-Kulak Köyü-Kulak Üyük
AÇ: 31cm **Y:** 2 cm

TANIM : Kırık ağız parçası. Çok koyu gri hamuru (Gley1 3/N), az oranda kireç ve gümüş mika katkılı, ince kumlu, sık dokulu ve serttir. Dış ve iç yüzey, hamurunun renginde astarlı, mat ve hafif pürüzlüdür. Çark yapımıdır, iyi fırınlanmıştır.

Katalog No : 9
Levha No : 1
Buluntu No : 301.27.04.04
Form Adı : Tabak
Buluntu Yeri : Bolvadin İlçesi-Kurucaova Kasabası-Tümbet Tepe
AÇ: 31cm **Y:** 2 cm

TANIM : Kırık ağız parçası. Grimsi kahverengi hamuru (10YR 5/2), az oranda kireç, taşçık ve gümüş mika katkılı, ince kumlu, sık dokulu ve serttir. Dış ve iç yüzey, çok koyu gri (Gley 1 3/N) astarlı, mat ve hafif pürüzlüdür. Çark yapımıdır, iyi fırınlanmıştır.

Katalog no : 10
Levha No : 1
Buluntu No : 308.19.09.02
Form Adı : Tabak

Buluntu Yeri : Afyonkarahisar-Sinanpaşa- Halaköy

AÇ: 28cm **Y:** 3.4cm

TANIM : Eser kırık kâse ağız kenar parçasıdır. Gri (Gley 6/N) hamur, taşçık, mika ve kireç katkılı, ince kumlu, sık ve sert dokuludur. Dış ve iç yüzey, koyu gri (2.5Y 4/1) renk astarlıdır. Mat-hafif pürüzlü. Çark yapımıdır, iyi fırınlanmıştır.

Katalog no :11

Levha No : 2

Buluntu Yeri : 307.01.04.135

Form Adı : Kâse

Buluntu Yeri : Afyonkarahisar-İscehisar-Yazırın Çayır

AÇ: 19cm **Y:** 4.4. cm

TANIM : Eser kırık kâse ağız kenar parçasıdır. Açık kahverengi gri (10YR 6/2) hamur, yoğun taşçık, mika ve kireç katkılı, ince kumlu, sık ve sert dokuludur. Dış ve iç yüzey, açık gri (10YR 6/2) astarlıdır. Mat-hafif pürüzlü. Çark yapımıdır, iyi fırınlanmıştır.

Katalog No :12

Levha No : 2

Buluntu No : 311.27.12.217

Form Adı : Tabak

Buluntu Yeri : Şuhut İlçesi-Karaadilli Kasabası-Kepir Höyük

AÇ: 22 cm **Y:** 3.5 cm

TANIM : Kırık ağız parçası. Çok koyu gri hamuru (7.5YR 3/1), kireç, taşçık ve yoğun gümüş mika katkılı, ince kumlu, sık dokulu ve serttir. Dış ve iç yüzey, çok koyu gri (Gley 1 3/N) astarlı, mat ve hafif pürüzlüdür. Çark yapımıdır, iyi fırınlanmıştır.

Katalog no : 13

Levha No : 2

Buluntu No : 304.30.07.07

Form Adı : Kâse

Buluntu Yeri : Afyonkarahisar-Emirdağ-Büyük Tuğluk Karatepe

AÇ: 21cm **Y:** 1.9cm

TANIM : Eser kırık kâse ağız kenar parçasıdır. Grimsi kahverengi (2.5Y 5/2) hamur, taşçık, mika ve yoğun kireç katkılı, ince kumlu, sık ve sert dokuludur. Dış ve iç yüzey, grimsi kahverengi (2.5Y 6/2) astarlıdır. Mat-hafif pürüzlü. Çark yapımıdır, iyi fırınlanmıştır.

Katalog No :14

Levha No : 2

Buluntu No : 313.18. .07

Form Adı : Tabak

Buluntu Yeri : Dinar İlçesi-Göçerli Köyü- İsmail Höyük

AÇ: 32 cm **Y:** 4.6 cm

TANIM : Kırık ağız parçası. Gri hamuru (Gley 1 5/N), az oranda kireç ve mika katkılı, ince kumlu, sık dokulu ve serttir. Dış ve iç yüzey, çok koyu gri (Gley 1 3/N) astarlı, mat ve hafif pürüzlüdür. Çark yapımıdır, iyi fırınlanmıştır.

Katalog No :15
Levha No : 2
Buluntu No : 311.27.12.264
Form Adı : Tabak
Buluntu Yeri : Şuhut İlçesi-Karaadilli Kasabası-Kepir Höyük
AÇ: 30 cm **Y:** 4.6 cm
TANIM : Kırık ağız parçası. Kahverengi hamuru (7.5YR 4/4), az oranda kireç, taşçık ve gümüş mika katkılı, ince kumlu, sık dokulu ve serttir. Dış ve iç yüzeyi çok koyu gri (Gley 1 3/N) astarlı, mat ve hafif pürüzlüdür. Çark yapımıdır, iyi fırınlanmıştır.

Katalog no : 16
Levha No : 2
Buluntu No : 307.01.04.149
Form Adı : Tabak
Buluntu Yeri : Afyonkarahisar-İscehisar-Yazırın Çayır
AÇ: 37cm **Y:** 7.5cm
TANIM : Eser kırık kâse ağız kenar parçasıdır. Kahverengi (7.5YR 5/3) hamur, taşçık, mika ve kireç katkılı, ince kumlu, sık ve sert dokuludur. Dış ve iç yüzey, koyu gri (7.5YR 4/1) astarlıdır. Mat-hafif pürüzlü. Çark yapımıdır, iyi fırınlanmıştır.

Katalog No : 17
Levha No : 2
Buluntu No : 311.27.12.107
Form Adı : Tabak
Buluntu Yeri : Şuhut İlçesi-Karaadilli Kasabası-Kepir Höyük
AÇ: 31cm **Y:** 3 cm
TANIM : Kırık ağız parçası. Çok koyu gri hamuru (Gley 1 3/N), az oranda kireç, taşçık ve gümüş mika katkılı, ince kumlu, sık dokulu ve serttir. Dış ve iç yüzey, gri (Gley 1 5/N) astarlı, mat ve hafif pürüzlüdür. Çark yapımıdır, iyi fırınlanmıştır.

Katalog no : 18
Levha No : 2
Buluntu No : 305.02.04.435
Form Adı : Kâse
Buluntu Yeri : Afyonkarahisar-Çobanlar-Baldanlar
AÇ: 32cm **Y:**3.8cm
TANIM : Eser kırık kâse ağız kenar parçasıdır. Kahverengi (7.5YR 5/4) hamur, taşçık, mika ve kireç katkılı, ince kumlu, sık ve sert dokuludur. Dış ve iç yüzey, açık kahverengi (7.5YR 6/4) astarlıdır. Mat-hafif pürüzlü. Çark yapımıdır, iyi fırınlanmıştır.

Katalog No : 19
Levha No : 2
Buluntu No : 304.23.07.16
Form Adı : Tabak
Buluntu Yeri : Emirdağ İlçesi-A. Piribeyli Kasabası-Büyük Güller Höyük
AÇ: 41cm **Y:** 4.9m

TANIM : Kırık ağız parçası. Gri hamuru (5Y 6/1) kireç, taşçık ve gümüş mika katkılı, ince kumlu, sık dokulu ve serttir. Dış ve iç yüzey, hamurunun renginde astarlı, mat ve hafif pürüzlüdür. Çark yapımıdır, iyi fırınlanmıştır.

Katalog No : 20
Levha No : 3
Buluntu Yeri : Emirdağ İli-Tepeköy-Tepeköyhöyük
Buluntu No : 306.04.05.20
Form Adı : Tabak
AÇ:15.8cm Y: 1.9cm

TANIM : Kırık ağız parçası. Gri hamuru (2.5Y 5/1) kireç ve az oranda gümüş mika katkılı, ince kumlu, sık dokulu ve serttir. Dış yüzey, hamurunun renginde, iç yüzey, çok koyu gri (Gley 1 3/N) astarlı, yarı mat ve hafif pürüzlüdür. Çark yapımıdır, iyi fırınlanmıştır.

Katalog No : 21
Levha No : 3
Buluntu No : 309.02.04.246
Form Adı : Tabak
Buluntu Yeri : Çobanlar İlçesi-Göynük Köyü-Baldanlar Höyük
AÇ:17.4 cm Y:2.2 cm

TANIM : Kırık ağız parçası. Gri hamuru (2.5Y 5/1), kireç, taşçık ve gümüş mika katkılı, ince kumlu, sık dokulu ve serttir. Dış ve iç yüzey, hamurunun renginde astarlı, mat ve hafif pürüzlüdür. Çark yapımıdır, iyi fırınlanmıştır.

Katalog No : 22
Levha No : 3
Buluntu No : 306.04.05.23
Form Adı : Tabak
Buluntu Yeri : Bayat İlçesi-Asarcık Höyük
AÇ: 22.4 cm Y: 3.5 cm

TANIM : Kırık ağız parçası. Koyu gri hamuru (Gley 1 3/N), az oranda kireç ve yoğun gümüş mika katkılı, ince kumlu, sık dokulu ve serttir. Dış yüzey hamur, iç yüzeyi siyah (Gley 1 2.5N) astarlı, mat ve hafif pürüzlüdür. Dudak üzerinde kazımayla yapılmış, üç adet çentik vardır. Çark yapımıdır, iyi fırınlanmıştır.

Katalog No : 23
Levha No : 3
Buluntu No : 311.22.12.18
Form Adı : Tabak
Buluntu Yeri : Şuhut İlçesi-Kılıçkaya Köyü-Pınarbaşı Büyük Höyük
AÇ: 17 cm Y: 1.7 cm

TANIM : Kırık ağız parçası. Çok soluk kahverengi hamuru (10YR 7/3), az oranda gümüş mika katkılı, ince kumlu, sık dokulu ve serttir. Dış yüzey hamur, iç yüzeyi koyu gri (Gley 1 4/N) astarlı, mat ve hafif pürüzlüdür. Çark yapımıdır, iyi fırınlanmıştır.

Katalog No : 24
Levha No : 3
Buluntu No : 301.37.10.07

Form Adı : Tabak
Buluntu Yeri : Bolvadin İlçesi-Küçük Höyük
AÇ: 19 cm **Y:** 3.2 cm
TANIM : Kırık ağız parçası. Kırmızımsı sarı hamuru (5 YR 6/6), kireç ve sarı mika katkılı, ince kumlu, sık dokulu ve serttir. Dış ve iç yüzey, hamurunun renginde astarlı, mat ve hafif pürüzlüdür. Çark yapımıdır, iyi fırınlanmıştır.

Katalog No : 25
Levha No : 3
Buluntu No : 301.37.12.09
Form Adı : Tabak
Buluntu Yeri : Bolvadin İlçesi-Küçük Höyük
AÇ: 32 cm **Y:** 3 cm
TANIM : Kırık ağız parçası. Grimsi kahverengi hamuru (2.5Y 5/2), kireç, taşçık ve gümüş mika katkılı, ince kumlu, sık dokulu ve serttir. Dış ve iç yüzey, hamurunun renginde astarlı, mat ve hafif pürüzlüdür. Çark yapımıdır, iyi fırınlanmıştır.

Katalog No : 26
Levha No : 4
Buluntu No : 304.33.07.03
Form Adı : Kâse
Buluntu Yeri : Emirdağ İlçesi-A. Piribeyli Kasabası-İnli
AÇ:16 cm **Y:** 3.4 cm
TANIM : Kırık ağız parçası. Çok koyu gri hamuru (Gley 1 3/N) az oranda kireç, taşçık ve mika katkılı, ince kumlu, sık dokulu ve serttir. Dış yüzeyi, kahverengi (7.5YR 5/3), iç yüzeyi hamurunun renginde astarlı, mat ve hafif pürüzlüdür. Üzerinde rulet bezeme vardır. Çark yapımıdır, iyi fırınlanmıştır.

Katalog No : 27
Levha No : 4
Buluntu No : 306.01.04.83
Form Adı : Kâse
Buluntu Yeri : Bayat İlçesi-Yukarı Çaybelen -Köy Kalesi
AÇ:16 cm **Y:** 2.4 cm **KÇ:-**
TANIM : Kırık ağız parçası. Gri hamuru (Gley 1 6/N) az oranda kireç, taşçık ve mika katkılı, ince kumlu, sık dokulu ve serttir. Dış ve iç yüzey, hamurunun renginde astarlı, mat ve hafif pürüzlüdür. Çark yapımıdır, iyi fırınlanmıştır.

Katalog No : 28
Levha No : 4
Buluntu No : 306.01.04.146
Form Adı : Kâse
Buluntu Yeri : Bayat İlçesi-Yukarı Çaybelen- Köy Kalesi Höyük
AÇ: 16 cm **Y:** 2.4 cm
TANIM : Kırık ağız parçası. Gri hamuru (Gley 1 5/N), az oranda kireç, taşçık ve gümüş mika katkılı, ince kumlu, sık dokulu ve serttir. Dış yüzey, koyu gri (Gley 1 3/N), iç yüzeyi hamurunun renginde astarlı, mat ve hafif pürüzlüdür. Çark yapımıdır, iyi fırınlanmıştır.

Katalog No : 29
Levha No : 4
Buluntu No : 305.02.04.288
Form Adı : Kâse
Buluntu Yeri : Çobanlar İlçesi-Göynük Köyü-Baldanlar Höyük
AÇ:21cm Y: 3 cm KÇ:-
TANIM : Kırık ağız parçası. Kahverengi hamuru (10YR 5/3), az oranda kireç, taşçık ve mika katkılı, ince kumlu, sık dokulu ve serttir. Dış ve iç yüzey, çok koyu gri (10YR 4/1) astarlı, mat ve hafif pürüzlüdür. Çark yapımıdır, iyi fırınlanmıştır.

Katalog No : 30
Levha No : 4
Buluntu No : 301.27.04.02
Form Adı : Kâse
Buluntu Yeri : Bolvadin İlçesi-Kurucaova Kasabası-Tümbet Tepe Höyük
AÇ:20 cm Y: 2.7cm
TANIM : Kırık ağız parçası. Gri hamuru (Gley 1 5/N) az oranda kireç, taşçık ve mika katkılı, ince kumlu, sık dokulu ve serttir. Dış ve iç yüzeyi çok koyu gri (Gley 1 3/N) astarlı, mat ve hafif pürüzlüdür. Çark yapımıdır, iyi fırınlanmıştır.

Katalog No : 31
Levha No : 4
Buluntu No : 304.04.05.84
Form Adı : Tabak
Buluntu Yeri : Emirdağ İlçesi-Tepeköy Höyük
AÇ:24 cm Y: 2 cm
TANIM : Kırık ağız parçası. Gri hamuru (5Y 6/1) az oranda kireç ve gümüş mika katkılı, ince kumlu, sık dokulu ve serttir. Dış ve iç yüzey, çok koyu gri (Gley 1 3/N) renk astarlıdır, mat ve hafif pürüzlüdür. Çark yapımıdır, iyi fırınlanmıştır.

Katalog No : 32
Levha No : 4
Buluntu No : 314.01....39
Form Adı : Tabak
Buluntu Yeri : Dazkırı İlçesi-Yüreğil Köyü-Ağılların Önü Üyük
AÇ: 32cm Y: 4.1cm KÇ:-
TANIM : Kırık ağız parçası. Pembe (7.5YR 7/3) hamuru, mika, taşçık ve kireç katkılı,ince kumlu, sert dokuludur. Dış ve iç yüzey kahverengi (7.5YR 4/2) astarlı, mat ve hafif pürüzlüdür.Çark yapımıdır, iyi fırınlanmıştır.

Katalog No : 33
Levha No : 5
Buluntu No : 308.20.09.57
Form Adı : Kâse
Buluntu Yeri :Sinanpaşa İlçesi-Küçükhöyük Kasabası-Küçükhöyük
AÇ:15 cm Y: 3.1cm
TANIM : Kırık ağız parçası. Kahverengi hamuru (10YR 5/3) kireç, taşçık ve gümüş mika katkılı, ince kumlu, sık dokulu ve serttir. Dış ve iç yüzeyi, siyah (Gley 1 2.5/N) astarlı, mat ve hafif pürüzlüdür. Çark yapımıdır, iyi fırınlanmıştır.

Katalog No : 34
Levha No : 5
Buluntu No : 308.20.09.13
Form Adı : Kâse
Buluntu Yeri : Sinanpaşa İlçesi-Küçükhöyük Kasabası-Küçükhöyük
AÇ:11 cm **Y:** 4.6cm
TANIM : Kırık ağız parçası. Kırmızımsı sarı hamuru (5YR 6/8) çok az kireç ve sarı mika katkılı, ince kumlu, sık dokulu ve serttir. Dış ve iç yüzey, hamurunun renginde astarlı, mat ve hafif pürüzlüdür. Çark yapımıdır, iyi fırınlanmıştır.

Katalog No : 35
Levha No : 5
Buluntu No : 304.04.05.06
Form Adı : Kâse
Buluntu Yeri : Emirdağ İlçesi- Tepeköy Höyük
AÇ: 20cm **Y:** 7.7cm
TANIM : Kırık ağız parçası. Kahverengi hamuru (10YR 5/3) çok az kireç ve sarı mika katkılı, ince kumlu, sık dokulu ve serttir. Dış ve iç yüzey, hamurunun renginde astarlı, mat ve hafif pürüzlüdür. Çark yapımıdır, iyi fırınlanmıştır.

Katalog No : 36
Levha No : 5
Buluntu No : 304.10.06.02
Form Adı : Kâse
Buluntu Yeri : Emirdağ İlçesi-Kılıçlar Köyü-Kılıçlar
AÇ:12 cm **Y:** 3.1cm
TANIM : Kırık ağız parçası. Gri hamuru (2.5Y 6/1), kireç, taşçık ve gümüş mika katkılı, ince kumlu, sık dokulu ve serttir. Dış ve iç yüzey, hamurunun renginde astarlı, mat ve hafif pürüzlüdür. Çark yapımıdır, iyi fırınlanmıştır.

Katalog No : 37
Levha No : 5
Buluntu No : 311.27.12.247
Form Adı : Kâse
Buluntu Yeri : Şuhut ilçesi-Karaadilli Kasabası-Kepir Höyük
AÇ:13 cm **Y:**3.5 cm
TANIM : Kırık ağız parçası. Çok koyu kahverengi hamuru (10YR 2/2) kireç, taşçık ve gümüş mika katkılı, ince kumlu, sık dokulu ve serttir. Dış ve iç yüzey, siyah (Gley 1 2.5/N) astarlı, mat ve hafif pürüzlüdür. Çark yapımıdır, iyi fırınlanmıştır.

Katalog No : 38
Levha No : 5
Buluntu No : 311.21.12.34
Form Adı : Kâse
Buluntu Yeri : Şuhut/Uzunpınar Köyü Uzunpınar Kale M
AÇ: 24 cm **Y:** 3.1 cm
TANIM : Kırık ağız parçası. Gri hamuru (Gley 1 5/N) az oranda kireç ve gümüş mika katkılı, ince kumlu, sık dokulu ve serttir. Dış yüzey, çok koyu gri (2.5Y 3/1), iç yüzey, gri (2.5Y 6/1) astarlı, mat ve hafif pürüzlüdür. Çark yapımıdır, iyi fırınlanmıştır

Katalog No : 39
Levha No : 6
Buluntu No : 314.02. .06
Form Adı : Kâse
Buluntu Yeri : Dazkırı İlçesi-Sarıkavak Köyü-Sarıkavak Höyük
AÇ: 13cm Y: 4.1 cm KÇ:6cm
TANIM : Kırık ağız, gövde ve kaide parçası. Kırmızı hamur (2.5YR 5/8), mika, taşçık, ve kireç katkılı, ince kumlu, sert dokuludur. Dış ve iç yüzey, açık kırmızı (2.5YR 6/8) astarlıdır. Kaide altında grafitto vardır. Mat ve hafif pürüzlüdür. Çark yapımıdır ve orta pişirilmiştir.

Katalog No : 40
Levha No : 6
Buluntu No : 305.06.04.02
Form Adı : Kâse
Buluntu Yeri : Çobanlar İlçesi-Kale Köyü- Aşağı Mahallenin Kale
AÇ:13 cm Y: 3.3 cm
TANIM : Kırık ağız parçası. Çok koyu gri hamuru (10 YR 3/2) kireç, taşçık ve mika katkılı, ince kumlu, sık dokulu ve serttir. Dış ve iç yüzeyi, soluk kahverengi (10YR 6/3) astarlı, mat ve hafif pürüzlüdür. Çark yapımıdır, iyi fırınlanmıştır.

Katalog No : 41
Levha No : 6
Buluntu No : 308.20.09.214
Form Adı : Kâse
Buluntu Yeri : Sinanpaşa İlçesi-Küçükhöyük Kasabası-Küçükhöyük
AÇ:21 cm Y: 3.3 cm
TANIM : Kırık ağız parçası. Kırmızımsı sarı hamuru (7.5YR 6/6) kireç ve mika katkılı, ince kumlu, sık dokulu ve serttir. Dış ve iç yüzey, kırmızımsı sarı (5YR 6/6) astarlı, mat ve hafif pürüzlüdür. Çark yapımıdır, iyi fırınlanmıştır.

Katalog No : 42
Levha No : 6
Envanter No : 308.01.08.18
Form Adı : Kâse
Buluntu Yeri : Afyonkarahisar- Sinanpaşa- Eyicehöyük
AÇ: 26cm Y: 3.3cm
TANIM : Eser kırık kâse ağız kenar parçasıdır. Gri (2.5Y 5/1) hamur, taşçık, mika ve kireç katkılı, ince kumlu, sık ve sert dokuludur. Dış ve iç yüzey, çok koyu gri (Gley 1 3/N) astarlıdır. Mat-hafif pürüzlü. Çark yapımıdır, iyi fırınlanmıştır.

Katalog No : 43
Levha No : 6
Envanter No : 305.02.04.127
Form Adı : Kâse
Buluntu Yeri : Afyonkarahisar-Çobanlar-Baldanlar
AÇ: 29cm Y: 5.8cm

TANIM : Eser kırık kâse ağız kenar parçasıdır. Soluk kahverengi (10YR 6/3) hamur, taşçık, mika ve kireç katkılı, ince kumlu, sık ve sert dokuludur. Dış ve iç yüzey, açık kırmızı (7.5YR 6/4) astarlıdır. Mat-hafif pürüzlü. Çark yapımıdır, iyi fırınlanmıştır.

Katalog No : 44
Levha No : 7
Buluntu No : 305.02.04.448
Form Adı : Kâse
Buluntu Yeri : Çobanlar İlçesi-Göynük Köyü-Baldanlar Höyük
AÇ:12 cm Y: 3.1cm

TANIM : Kırık ağız parçası. Kahverengi hamuru (10YR 4/3) az oranda kireç ve mika katkılı, ince kumlu, sık dokulu ve serttir. Dış ve iç yüzey, çok koyu gri (10YR 4/1) astarlı, mat ve hafif pürüzlüdür. Çark yapımıdır, iyi fırınlanmıştır.

Katalog No : 45
Levha No : 7
Buluntu No : 308.20.09.60
Form Adı : Kâse
Buluntu Yeri : Sinanpaşa İlçesi-Küçükhöyük Kasabası-Küçükhöyük
AÇ:19 cm Y: 2.3 cm

TANIM : Kırık ağız parçası. Gri hamuru (10 YR 5/1) kireç, taşçık ve mika katkılı, ince kumlu, sık dokulu ve serttir. Dış ve iç yüzey, koyu gri (10YR 4/1)astarlı, mat ve hafif pürüzlüdür. Çark yapımıdır, iyi fırınlanmıştır.

Katalog no : 46
Levha No : 7
Buluntu No : 304.21.07.56
Form Adı : Kâse
Buluntu Yeri : Afyonkarahisar- Emirdağ-Sıram Topraktepe
AÇ: 22cm Y: 3.9cm

TANIM : Eser kırık kâse ağız kenar parçasıdır. Grimsi kahverengi (2.5Y 5/2) hamur, taşçık, mika ve yoğun kireç katkılı, ince kumlu, sık ve sert dokuludur. Dış ve iç yüzey, grimsi kahverengi (2.5Y 6/2) astarlıdır. Mat-hafif pürüzlü. Çark yapımıdır, iyi fırınlanmıştır.

Katalog no : 47
Levha No : 7
Buluntu No : 306. 01.05.247
Form Adı : Kâse
Buluntu Yeri : Afyonkarahisar- Emirdağ-Sıram Topraktepe
Y: 3.1cm AÇ: 24 cm

TANIM : Eser kırık kâse ağız kenar parçasıdır. Gri (2.5Y 5/1) hamur, taşçık, mika ve yoğun kireç katkılı, ince kumlu, sık ve sert dokuludur. Dış ve iç yüzey, grimsi kahverengi (2.5Y 5/2) astarlıdır. Mat-hafif pürüzlü. Çark yapımıdır, iyi fırınlanmıştır.

Katalog No : 48
Levha No : 7
Buluntu No : 301.11.03.42

Form Adı : Kâse
Buluntu Yeri : Bolvadin İlçesi-Ortakarabağ Köyü- OrtaKarabağ Mezarlığı
AÇ: 25 cm **Y:** 6.5 cm
TANIM : Kırık ağız parçası. Gri hamuru (2.5Y 6/1) kireç, taşçık ve gümüş mika katkılı, ince kumlu, sık dokulu ve serttir. Dış ve iç yüzey, hamurunun renginde astarlı, mat ve hafif pürüzlüdür. Çark yapımıdır, iyi fırınlanmıştır.

Katalog no : 49
Levha No : 7
Buluntu No : 301.27.04.16
Form Adı : Kâse
Buluntu Yeri : Afyonkarahisar- Bolvadin-Tümbet Tepe
AÇ: 24cm **Y:** 4.5cm
TANIM : Eser kırık krater gövde parçasıdır. Koyu gri hamur (10YR 4/1) taşçık, mika ve kireç katkılı, ince kumlu, sık ve sert dokuludur. Dış ve iç yüzey, açık kahverengimsi gri (10YR 6/2) renginde astarlıdır. Mat-hafif pürüzlü. Çark yapımıdır, iyi fırınlanmıştır.

Katalog No : 50
Levha No : 7
Buluntu No : 306.01.04.183
Form Adı : Kâse
Buluntu Yeri : Afyonkarahisar- Bayat-Köy Kalesi
AÇ: 26cm **Y:** 4.8cm
TANIM : Eser kırık kâse ağız kenar parçasıdır. Koyu grimsi kahverengi (2.5Y 4/2) hamur, taşçık, yoğun mika ve kireç katkılı, ince kumlu, sık ve sert dokuludur. Dış ve iç yüzey, gri (2.5Y 5/1) renk astarlıdır. Mat-hafif pürüzlü. Çark yapımıdır, iyi fırınlanmıştır.

Katalog No : 51
Levha No : 7
Buluntu No : 307.01.04.119
Form Adı : Kâse
Buluntu Yeri : Afyonkarahisar-İscehisar-Yazırın Çayır
AÇ: 26cm **Y:** 3.8cm
TANIM : Eser kırık kâse ağız kenar parçasıdır. Koyu gri (2.5Y 4/1) hamur, yoğun taşçık, mika ve kireç katkılı, ince kumlu, sık ve sert dokuludur. Dış ve iç yüzey, soluk kahverengi (2.5Y 7/3) astarlıdır. Mat-hafif pürüzlü. Çark yapımıdır, iyi fırınlanmıştır.

Katalog No : 52
Levha No : 8
Buluntu No : 313.18. .03
Form Adı : Kâse
Buluntu Yeri : Dinar İlçesi-Göçerli Köyü- İsmail Höyük
AÇ: 20 cm **Y:** 4.7 cm
TANIM : Kırık ağız parçası. Koyu gri hamur (Gley 1 4/N), mika, taşçık ve kireç katkılı,ince kumlu, sert dokuludur. Dış ve iç yüzey, çok koyu gri (Gley 1 3/N) renkte astarlıdır. Mat ve hafif pürüzlüdür. Çark yapımıdır ve orta pişirilmiştir.

Katalog No : 53
Levha No : 8
Buluntu No : 304.21.07.04
Form Adı : Kâse
Buluntu Yeri : Afyonkarahisar-Emirdağ-Sıram Topraktepe
AÇ: 28cm **Y:**5.9cm

TANIM : Eser kırık çömlek ağız kenar parçasıdır. Grimsi kahverengi (2.5Y 5/2) hamur, taşçık, mika ve yoğun kireç katkılı, ince kumlu, sık ve sert dokuludur. Dış yüzey, koyu gri (Gley 1 4/N), iç yüzey gri (2.5YR 6/1) renk astarlıdır. Mat-hafif pürüzlü. Çark yapımıdır, iyi fırınlanmıştır.

Katalog No : 54
Levha No : 8
Buluntu No : 311.29.12.34
Form Adı : Kâse
Buluntu Yeri : Şuhut İlçesi-Kulak Köyü-Kulak-Üyük
AÇ:26 cm **Y:** 5.2 cm

TANIM : Kırık ağız parçası.Çok koyu gri hamuru (2.5Y 3/1) yoğun kireç ve gümüş mika katkılı, ince kumlu, sık dokulu ve serttir. Dış ve iç yüzey, koyu gri (Gley 4/N) astarlı, mat ve hafif pürüzlüdür. Çark yapımıdır, iyi fırınlanmıştır.

Katalog No : 55
Levha No : 8
Buluntu No : 305.02.04.395
Form Adı : Kâse
Buluntu Yeri : Çobanlar İlçesi-Göynük Köyü-Baldanlar Höyük
AÇ:15 cm **Y:**2.8 cm

TANIM : Kırık ağız parçası. Koyu gri hamuru (Gley1 4/N) az oranda kireç, taşçık ve gümüş mika katkılı, ince kumlu, sık dokulu ve serttir. Dış ve iç yüzey, hamurunun renginde astarlı, mat ve hafif pürüzlüdür. Çark yapımıdır, iyi fırınlanmıştır.

Katalog No : 56
Levha No : 8
Buluntu No : 304.04.05.45
Form Adı : Kâse
Buluntu Yeri : Emirdağ İlçesi-Tepeköy-Tepeköy Höyük
AÇ: 21cm **Y:** 3.3 cm

TANIM : Kırık ağız parçası. Gri hamuru (2.5Y 6/1) kireç, taşçık ve gümüş mika katkılı, ince kumlu, sık dokulu ve serttir. Dış ve iç yüzey, siyah (2.5Y 2.5/1) astarlı, mat ve hafif pürüzlüdür. Çark yapımıdır, iyi fırınlanmıştır.

Katalog No : 57
Levha No : 8
Buluntu No : 308.20.09.67
Form Adı : Kâse
Buluntu Yeri : Sinanpaşa İlçesi-Küçükhöyük Kasabası-Küçük Höyük
AÇ: 24 cm **Y:** 5.3 cm

TANIM : Kırık ağız parçası. Gri hamuru (2.5Y 6/1) az oranda kireç, taşçık ve gümüş mika katkılı, ince kumlu, sık dokulu ve serttir. Dış ve iç yüzeyi, gri (2.5Y 5/1) astarlı, mat ve hafif pürüzlüdür. Çark yapımıdır, iyi fırınlanmıştır.

Katalog no : 58
Levha No : 8
Buluntu No : 301.06.03. 71
Form Adı : Kâse
Buluntu Yeri : Afyonkarahisar-Bolvadin-Karakaya
AÇ: 24cm **Y:** 4.9cm
TANIM : Eser kırık kâse ağız parçasıdır. Gri hamur (10YR 6/1) mika ve kireç katkılı, ince kumlu, sık ve sert dokuludur. Dış ve iç yüzey koyu gri (2.5Y 5/1) renginde astarlıdır. Mat-hafif pürüzlü. Çark yapımıdır, iyi fırınlanmıştır.

Katalog No : 59
Levha No : 8
Buluntu No : 314.02. .08
Form Adı : Kâse
Buluntu Yeri : Dazkırı İlçesi-Sarıkavak Köyü-Sarıkavak Höyük
AÇ:18 cm **Y:**4.1 cm
TANIM : Kırık ağız parçası. Kırmızı hamur (5YR 4/6), mika, taşçık ve kireç katkılı,ince kumlu, sert dokuludur. Dış ve iç yüzey, açık kırmızı (5YR 5/6) renkte astarlıdır. Mat ve hafif pürüzlüdür. Çark yapımıdır ve orta pişirilmiştir.

Katalog No : 60
Levha No : 8
Buluntu No : 301.27.04.11
Form Adı : Kâse
Buluntu Yeri : Bolvadin İlçesi-Kurucaova Kasabası-Tümbet Tepe
AÇ:15 cm **Y:** 3.9 cm
TANIM : Kırık ağız parçası. Gri hamuru (Gley 1 6/N) kireç, taşçık ve gümüş mika katkılı, ince kumlu, sık dokulu ve serttir. Dış ve iç yüzey, hamurunun renginde astarlı, mat ve hafif pürüzlüdür. Çark yapımıdır, iyi fırınlanmıştır.

Katalog No : 61
Levha No : 8
Buluntu No : 308.20.09.32
Form Adı : Kâse
Buluntu Yeri : Sinanpaşa İlçesi-Küçükhöyük Kasabası-Küçük Höyük
AÇ: 28cm **Y:** 7.4cm
TANIM : Kırık ağız parçası. Koyu gri hamuru (2.5Y 4/1) kireç, taşçık ve gümüş mika katkılı, ince kumlu, sık dokulu ve serttir. Dış ve iç yüzey, gri (2.5Y 5/1 gray) astarlı, mat ve hafif pürüzlüdür. Çark yapımıdır, iyi fırınlanmıştır.

Katalog No : 62
Levha No : 9
Buluntu No : 302.05.03.26
Form Adı : Kâse
Buluntu Yeri : Çay İlçesi-Karamık Karaca Kasabası- Mezarlık Höyük
AÇ:19cm **Y:** 2.9cm
TANIM : Kırık ağız parçası. Koyu grimsi kahverengi hamuru (10YR 4/2), kireç, taşçık ve gümüş mika katkılı, ince kumlu, sık dokulu ve serttir. Dış yüzeyi çok soluk kahverengi (10YR 7/3), iç yüzeyi koyu gri (10YR 7/3) astarlı, mat ve hafif pürüzlüdür. Çark yapımıdır, iyi fırınlanmıştır.

Katalog No : 63
Levha No : 9
Buluntu No : 308.20.09.66
Form Adı : Kâse
Buluntu Yeri : Sinanpaşa İlçesi-Küçükhöyük Kasabası-Küçük Höyük
AÇ: 20 cm **Y:** 5.8 cm
TANIM : Kırık ağız parçası. Gri hamuru (2.5Y 6/1), kireç, taşçık ve gümüş mika katkılı, ince kumlu, sık dokulu ve serttir. Dış ve iç yüzey, gri (2.5Y 6/1) astarlı, mat ve hafif pürüzlüdür. Çark yapımıdır, iyi fırınlanmıştır.

Katalog No : 64
Levha No : 9
Buluntu No : 313.18.08
Form Adı : Kâse
Buluntu Yeri : Dinar İlçesi-Göçerli Köyü-İsmail Höyük
AÇ: 25cm **Y:** 3.2cm
TANIM : Kırık ağız parçası. Koyu gri hamur (Gley 1 4/N), mika, taşçık ve kireç katkılı, ince kumlu, sert dokuludur. Dış ve iç yüzey, hamurunun renginde astarlıdır. Mat ve hafif pürüzlüdür. Çark yapımıdır ve orta pişirilmiştir.

Katalog No : 65
Levha No : 9
Buluntu No : 311.29.12.170
Form Adı : Kâse
Buluntu Yeri : Şuhut İlçesi-Kulak Köyü-Kulak Üyük
AÇ: 28 cm **Y:** 2.4 cm
TANIM : Kırık ağız parçası. Yeşilimsi gri hamuru (Gley1 5/10Y) az oranda kireç ve gümüş mika katkılı, ince kumlu, sık dokulu ve serttir. Dış ve iç yüzey, açık gri (2.5Y 7/2) astarlı, mat ve hafif pürüzlüdür. Çark yapımıdır, iyi fırınlanmıştır.

Katalog No : 66
Levha No : 9
Buluntu No : 311.29.12.78
Form Adı : Kâse
Buluntu Yeri : Şuhut İlçesi-Kulak Köyü-Kulak Höyük
AÇ:30 cm **Y:** 3.9 cm
TANIM : Kırık ağız parçası. Kahverengi hamuru (7.5YR 5/4) az oranda kireç, taşçık ve sarı mika katkılı, ince kumlu, sık dokulu ve serttir. Dış ve iç yüzey, hamurunun renginde astarlı, mat ve hafif pürüzlüdür. Çark yapımıdır, iyi fırınlanmıştır.

Katalog No : 67
Levha No : 9
Buluntu No : 314.01.12
Form Adı : Kâse
Buluntu Yeri : Dazkırı İlçesi-Yüreğil Köyü-Ağılların Önü Üyük
AÇ: 38cm **Y:** 5cm
TANIM : Kırık ağız parçası. Gri hamuru (2.5Y 6/1) az oranda kireç, taşçık ve mika katkılı, ince kumlu, sık dokulu ve serttir. Dış ve iç yüzey, koyu kırmızimsı kahverengi (5YR 3/3) astarlı, mat ve hafif pürüzlüdür. Çark yapımıdır, iyi fırınlanmıştır.

Katalog No : 68
Levha No : 10
Buluntu No : 308.20.09.70
Form Adı : Krater
Buluntu Yeri : Sinanpaşa İlçesi-Küçükhöyük Kasabası-Küçük Höyük
AÇ: 27cm **Y:**3.8cm
TANIM : Kırık ağız parçası. Gri hamuru (2.5Y 6/1) gümüş mika ve az oranda kireç katkılı, ince kumlu, sık dokulu ve serttir. Dış ve iç yüzeyi hamurunun renginde astarlı, mat-pürüzlüdür. Çark yapımıdır, iyi fırınlanmıştır.

Katalog No : 69
Levha No : 10
Buluntu No : 313.08.04
Form Adı : Krater
Buluntu Yeri : Dinar İlçesi-Göçerli Köyü-İsmail Höyük
AÇ: 37cm **Y:** 2.8
TANIM : Kırık ağız parçası. Gri hamuru (Gley 1 5/N) az oranda gümüş mika, taşçık ve kireç katkılı, ince kumlu, sık dokulu ve serttir. Dış ve iç yüzeyi hamur renginde astarlı, mat ve hafif pürüzlüdür. Çark yapımıdır, iyi fırınlanmıştır.

Katalog No : 70
Levha No : 10
Buluntu No : 310.01.10.22
Form Adı : Krater
Buluntu Yeri : Hocalar/Yeşilhisar Kasabası- Yeşilhisar Üyük
AÇ:28 cm **Y:**6.1cm
TANIM : Kırık ağız parçası. Koyu kırmızımsı kahverengi hamuru (5YR YR 3/3) az oranda kireç ve mika katkılı, ince kumlu, sık dokulu ve serttir. Dış ve iç yüzey, çok koyu gri (Gley 1 3/N), iç yüzey, hamur renginde astarlıdır, mat ve hafif pürüzlüdür. Çark yapımıdır, iyi fırınlanmıştır.

Katalog No : 71
Levha No : 10
Buluntu No : 301.25.04.17
Form Adı : Krater
Buluntu Yeri : Bolvadin İlçesi-Kurucaova Kasabası-Seki Tarla (Kabızın Ağız)
AÇ: 29cm **Y:** 10.9cm
TANIM : Kırık ağız parçası. Kırmızımsı kahverengi hamuru (5YR 5/4) az oranda taşçık ve gümüş katkılı, ince kumlu, sık dokulu ve serttir. Dış yüzey, gri (7.5YR 5/1), iç yüzey, kahverengi (7.5YR 5/2) astarlı mat ve hafif pürüzlüdür. Çark yapımıdır, iyi fırınlanmıştır.

Katalog no : 72
Levha No : 10
Buluntu No : 304.10.06.05
Form Adı : Krater
Buluntu Yeri : Afyonkarahisar- Emirdağ-Kılıçlar
AÇ: 38cm **Y:** 5.9cm

TANIM : Eser kırık krater ağız parçasıdır. Koyu grimsi kahverengi (10YR 4/2) hamur taşçık, mika ve kireç katkılı, ince kumlu, sık ve sert dokuludur. Dış yüzey, çok soluk kahverengi (10YR 8/3), iç yüzey çok koyu gri (2.5Y 4/1) astarlıdır. Renk dalgalanmaları vardır. Mat-hafif pürüzlü. Çark yapımıdır, iyi fırınlanmıştır.

Katalog no : 73
Levha No : 10
Buluntu No : 305.02.04
Form Adı : Krater
Buluntu Yeri : Afyonkarahisar-Çobanlar-Baldanlar
AÇ: 44cm **Y:**4.1

TANIM : Eser kırık krater ağız kenar parçasıdır. Sarımsı kırmızı (5YR 4/6) hamur, taşçık, mika ve kireç katkılı, ince kumlu, sık ve sert dokuludur. Dış ve iç yüzey, koyu gri (2.5Y 4/1) astarlıdır. Mat-hafif pürüzlü. El yapımıdır, iyi fırınlanmıştır.

Katalog No : 74
Levha No : 10
Buluntu No : 304.28.07.30
Form Adı : Krater
Buluntu Yeri : Emirdağ İlçesi-Salihler Köyü- Salihler Höyük
AÇ: 28cm **Y:**11cm

TANIM : Kırık ağız parçası. Çok koyu gri hamuru (2.5Y 3/1) gümüş mika, yoğun taşçık ve az oranda kireç katkılı, ince kumlu, sık dokulu ve serttir. Dış ve iç yüzeyi, hamurunun renginde astarlı, mat ve hafif pürüzlüdür. Çark yapımıdır, iyi fırınlanmıştır.

Katalog No : 75
Levha No : 10
Buluntu No : 301.23.03.05
Form Adı : Krater
Buluntu Yeri : Bolvadin İlçesi-Özburun Kasabası-Küçük Kepez
AÇ: 47.2 **Y:** 6.4cm

TANIM : Kırık ağız ve kulp parçası. Gri hamuru (Gley 1 5/N) gümüş mika ve az oranda kireç katkılı, ince kumlu, sık dokulu ve serttir. Dış ve iç yüzeyi, hamurunun renginde astarlı, mat ve hafif pürüzlüdür. Çark yapımıdır, iyi fırınlanmıştır.

Katalog No : 76
Levha No : 10
Buluntu No : 304.14.06.03
Form Adı : Krater
Buluntu Yeri : Emirdağ İlçesi-Salihler Köyü- Salihler Höyük
AÇ: 28cm **Y:**1.1cm

TANIM : Kırık ağız parçası. Çok koyu gri hamuru (2.5Y 3/1) gümüş mika, yoğun taşçık ve az oranda kireç katkılı, ince kumlu, sık dokulu ve serttir. Dış ve iç yüzeyi, hamurunun renginde astarlı, mat ve hafif pürüzlüdür. Çark yapımıdır, iyi fırınlanmıştır.

Katalog No : 77
Levha No : 10
Envanter No : 308.04.08.37

Form Adı : Krater
Buluntu Yeri : Afyonkarahisar- Sinanpaşa-Üyüktepe
AÇ: 46cm **Y:**4cm
TANIM : Eser kırık krater ağız kenar parçasıdır. Gri (5Y 6/1) hamur, taşçık, mika ve kireç katkılı, ince kumlu, sık ve sert dokuludur. Dış ve iç yüzey, hamur renginde astarlıdır. Mat-hafif pürüzlü. Çark yapımıdır, iyi fırınlanmıştır.

Katalog No : 78
Levha No : 10
Buluntu No : 302.05.03.32
Form Adı : Krater
Buluntu Yeri : Çay İlçesi-Karamık Karaca Kasabası- Mezarlık Höyük
AÇ: 38cm **Y:** 3.5cm
TANIM : Kırık ağız parçası. Grimsi kahverengi hamuru (10 YR 5/2) taşçık ve mika katkılı, ince kumlu, sık dokulu ve serttir. Dış yüzey, siyah (10YR 2/1), iç yüzey, hamurunun renginde astarlıdır, mat ve hafif pürüzlüdür. Çark yapımıdır, iyi fırınlanmıştır.

Katalog No : 79
Levha No : 11
Buluntu No : 301.22.03.01
Form Adı : Krater
Buluntu Yeri : Bolvadin İlçesi-Özburun Kasabası-Tepetarla
AÇ: 28 cm **Y:** 4.3 cm
TANIM : Kırık ağız parçası. Kahverengi hamuru (7.5YR 5/4) kireç ve az oranda gümüş mika katkılı, ince kumlu, sık dokulu ve serttir. Dış ve iç yüzey, çok koyu gri (2.5Y 3/1) renkte astarlı, yarı mat ve hafif pürüzlüdür. Çark yapımıdır, iyi fırınlanmıştır.

Katalog No : 80
Levha No : 11
Buluntu No : 308.20.09.134
Form Adı : Krater
Buluntu Yeri : Sinanpaşa İlçesi-Küçükhöyük Kasabası-Küçük Höyük
AÇ: 28 cm **Y:** 2.8 cm
TANIM : Kırık ağız parçası. Koyu gri hamuru (10YR 4/1) gümüş mika, taşçık ve kireç katkılı, ince kumlu, sık dokulu ve serttir. Dış yüzey, koyu gri (2.5Y 4/1), iç yüzey, hamurunun renginde astarlı, mat ve hafif pürüzlüdür. Çark yapımıdır, iyi fırınlanmıştır.

Katalog no : 81
Levha No : 11
Envanter No : 311.11.11.58
Form Adı : Krater
Buluntu Yeri : Afyonkarahisar- Şuhut-Hüyük Dibi
AÇ: 38cm **Y:**4.8cm
TANIM : Eser kırık krater ağız parçasıdır. Koyu gri (Gley 1 4/N) hamur, taşçık, mika ve kireç katkılı, ince kumlu, sık ve sert dokuludur. Dış ve iç yüzey, Çok koyu gri (Gley 1 3/N) astarlıdır. Mat-hafif pürüzlü. Çark yapımıdır, iyi fırınlanmıştır.

Katalog No : 82
Levha No : 11
Buluntu No : 306.01.04.86
Form Adı : Krater
Buluntu Yeri : Bayat İlçesi-Yukarı Çaybelen-Köy Kalesi
AÇ: 36 cm **Y:** 3.7 cm
TANIM : Kırık ağız parçası. Gri hamuru (Gley 1 5/N) kireç ve yoğun gümüş mika katkılı, ince kumlu, sık dokulu ve serttir. Dış ve iç yüzey, siyah (Gley 1 4/N) renk astarlıdır, mat ve hafif pürüzlüdür. Çark yapımıdır, iyi fırınlanmıştır.

Katalog No : 83
Levha No : 11
Buluntu No : 304.14. 16.01
Form Adı : Krater
Buluntu : Emirdağ İlçesi-Ablak Köyü-Tuzlubayır
AÇ: 46cm **Y:** 7.1cm
TANIM : Kırık ağız parçası. Grimsi kahverengi hamuru (2.5Y 5/2) taşçık, kireç ve mika katkılı, ince kumlu, sık dokulu ve serttir. Dış ve iç yüzey, grimsi kahverengi (10YR 5/2) renk astarlıdır, mat ve hafif pürüzlüdür. Çark yapımıdır, iyi fırınlanmıştır.

Katalog No : 84
Levha No : 11
Buluntu N : 311.29.12.35
Form Adı : Krater
Buluntu Yeri : Şuhut İlçesi-Kulak Köyü Kulak-Üyük
AÇ: 30 cm **Y:** 3.8 cm
TANIM : Kırık ağız parçası. Gri hamur (Gley 1 5/N) yoğun gümüş mika ve kireç katkılı, ince kumlu, sık dokulu ve serttir. Dış ve iç yüzey, soluk sarı (2.5Y 7/3) astarlı, mat - pürüzlüdür. Çark yapımıdır, iyi fırınlanmıştır.

Katalog No : 85
Levha No : 11
Buluntu No : 311.23.12.06
Form Adı : Krater
Buluntu Yeri : Şuhut İlçesi-Kılıçkaya Köyü-Küçük Höyük
AÇ: 33cm **Y:** 5.4cm
TANIM : Kırık ağız parçası. Açık sarımsı kahverengi hamur (10YR 6/4) mika, kireç ve az oranda taşçık katkılı, ince kumlu, sık dokulu ve serttir. Dış yüzeyi, kırmızımsı kahverengi (5YR 4/3), iç yüzey, açık kırmızımsı kahverengi (5YR 4/3) astarlı, mat - pürüzlüdür. Çark yapımıdır, iyi fırınlanmıştır.

Katalog No : 86
Levha No : 11
Buluntu No : 304.23.07.79
Form Adı : Krater
Buluntu Yeri : Emirdağ İlçesi-A. Piribeyli Kasabası-Büyük Güller Höyük
AÇ: 41cm **Y:** 3.7cm

TANIM : Kırık ağız parçası. Koyu gri hamur (2.5Y 4/1) mika, kireç ve az oranda taşçık katkılı, ince kumlu, sık dokulu ve serttir. Dış ve iç yüzey, soluk kahverengi (2.5YR 7/3) astarlı, mat - pürüzlüdür. Çark yapımıdır, iyi fırınlanmıştır.

Katalog no : 87
Levha No : 11
Envanter No : 306.01.04.33
Form Adı : Krater
Buluntu Yeri : Afyonkarahisar-Bayat-Köy Kalesi
AÇ: 28cm **Y:**3.5cm

TANIM : Eser kırık krater ağız kenar parçasıdır. Kırmızımsı sarı (5YR 6/6) hamur, taşçık, mika ve kireç katkılı, ince kumlu, sık ve sert dokuludur. Dış ve iç yüzey, açık kahverengi (7.5YR 6/4) astarlıdır. Mat-hafif pürüzlü. Çark yapımıdır, iyi fırınlanmıştır.

Katalog No : 88
Levha No : 11
Buluntu No : 311.27.12.193
Form Adı : Krater
Buluntu Yeri : Şuhut İlçesi-Karaadilli Köyü-Kepir Höyük
AÇ: 42 cm **Y:** 5.3 cm

TANIM : Kırık ağız parçası. Kahverengi hamur (10YR 4/3) yoğun gümüş mika, kireç ve az oranda taşçık katkılı, ince kumlu, sık dokulu ve serttir. Dış ve iç yüzeyi, siyah (Gley 1 2.5/N) astarlı, mat-pürüzlüdür. Çark yapımıdır, iyi fırınlanmıştır.

Katalog No : 89
Levha No : 11
Buluntu No : 314.01.31
Form Adı : Krater
Buluntu Yeri : Dazkırı İlçesi-Yüreğil Köyü-Ağılların Önü Üyük
AÇ:- Y:-

TANIM : Kırık ağız parçası. Sarımsı kırmızı hamuru (5YR 5/6), mika, taşçık ve kireç katkılı, ince kumlu, sık dokulu ve serttir. Dış ve iç yüzey, kırmızımsı sarı (5YR 6/6), astarlı, mat ve hafif pürüzlüdür. Kulpun üzerinde nokta bezeme yer alır. Çark yapımıdır, iyi fırınlanmıştır.

Katalog No : 90
Levha No : 12
Buluntu No : 311.29.12.81
Form Adı : Krater
Buluntu Yeri : Şuhut İlçesi- Kulak Köyü-Kulak Höyük
AÇ:28 cm **Y:**1.9 cm

TANIM : Kırık ağız parçası. Koyu gri hamuru (Gley 1 4/N) gümüş mika ve az oranda kireç katkılı, ince kumlu, sık dokulu ve serttir. Dış ve iç yüzeyi soluk sarı (2.5Y 7/3) astarlı, mat - pürüzlüdür. Çark yapımıdır, iyi fırınlanmıştır.

Katalog No : 91
Levha No : 12
Buluntu No : 308.20.09.133
Form Adı : Krater

Buluntu Yeri :Sinanpaşa İlçesi-Küçükhöyük Kasabası-Küçük Höyük
AÇ:30 cm **Y:**3.9cm
TANIM : Kırık ağız parçası. Açık kahverengi (7.5YR 6/1) sarı mika, kireç ve az oranda taşçık katkılı, ince kumlu, sık dokulu ve serttir. Dış ve iç yüzey, hamurunun renginde astarlı, mat - pürüzlüdür. Çark yapımıdır, iyi fırınlanmıştır.

Katalog No : 92
Levha No : 12
Buluntu No : 311.29.12.51
Form Adı : Krater
Buluntu Yeri : Şuhut İlçesi- Kulak Köyü-Kulak Höyük
AÇ: 29 cm **Y:** 3 cm
TANIM : Kırık ağız parçası. Koyu gri hamuru (2.5Y 4/1) gümüş mika, kireç ve taşçık katkılı, ince kumlu, sık dokulu ve serttir. Dış ve iç yüzey, soluk sarı (2.5Y 7/3) astarlı, mat - pürüzlüdür. Çark yapımıdır, iyi fırınlanmıştır.

Katalog no : 93
Levha No : 12
Envanter No : 301.02.03.81
Form Adı : Krater
Buluntu Yeri : Afyonkarahisar- Bolvadin-Aslan Tepesi
AÇ:30 cm **Y:**4.2cm
TANIM : Eser kırık krater ağız parçasıdır. Gri hamur (2.5Y 6/1), taşçık, mika ve mineral katkılı, ince kumlu, sık ve sert dokuludur. Dış yüzey ve iç yüzey, hamurunun renginde astarlıdır. Mat-hafif pürüzlü. Çark yapımıdır, iyi fırınlanmıştır.

Katalog No : 94
Levha No : 12
Buluntu No : 313.08. .13
Form Adı : Krater
Buluntu Yeri : Dinar İlçesi- Göçerli Köyü-İsmail Höyük
AÇ: 42cm **Y:** 4.7 cm
TANIM : Kırık ağız parçası. Grimsi kahverengi hamuru (10YR 5/2), gümüş mika, taşçık ve kireç katkılı, ince kumlu, sık dokulu ve serttir. Dış ve iç yüzey, gri (2.5Y 5/1) astarlı, mat ve hafif pürüzlüdür. Çark yapımıdır, iyi fırınlanmıştır.

Katalog no : 95
Levha No : 12
Buluntu No : 311.11.11.61
Form Adı : Krater
Buluntu Yeri : Afyonkarahisar- Şuhut- Hüyük Dibi
AÇ: 31cm **Y:**3.2
TANIM : Eser kırık krater ağız parçasıdır. Grimsi kahverengi (2.5Y 5/2) hamur, yoğun taşçık, mika ve kireç katkılı, ince kumlu, sık ve sert dokuludur. Dış ve iç yüzey, soluk kahverengi (2.5Y 7/3) astarlıdır. Mat-hafif pürüzlü. Çark yapımıdır, iyi fırınlanmıştır.

Katalog No : 96
Levha No : 12
Buluntu No : 304.24.07.11

Form Adı : Krater
Buluntu Yeri : Emirdağ İlçesi-Örenköy-Kömürcü
AÇ: 36 cm **Y:** 5 cm
TANIM : Kırık ağız parçası. Gri hamuru (10YR 6/1) yoğun taşçık, kireç ve gümüş mika katkılı, ince kumlu, sık dokulu ve serttir. Dış ve iç yüzey, açık sarımsı kahverengi (10YR 6/4) astarlıdır, mat ve hafif pürüzlüdür. Çark yapımıdır, iyi fırınlanmıştır.

Katalog No : 97
Levha No : 12
Buluntu No : 304.03.05.20
Form Adı : Krater
Buluntu Yeri : Afyonkarahisar-Emirdağ-Çekirgeli Nekropolü
AÇ: 40cm **Y:**4.4cm
TANIM : Eser kırık krater ağız parçasıdır. Kahverengi (10YR 5/3) taşçık, mika ve kireç katkılı, ince kumlu, sık ve sert dokuludur. Dış ve iç yüzey, çok soluk kahverengi (10YR 7/4) astarlıdır. Mat-hafif pürüzlü. Çark yapımıdır, iyi fırınlanmıştır.

Katalog No : 98
Levha No : 12
Buluntu No : 308.17.09.43
Form Adı : Krater
Buluntu Yeri : Sinanpaşa İlçesi-Taşoluk Kasabası-Taşoluk Höyük
AÇ: 46 cm **Y:** 9.4 cm
TANIM : Kırık ağız parçası. Koyu gri hamuru (5Y 4/1) yoğun gümüş mika, yoğun taşçık ve kireç katkılı, ince kumlu, sık dokulu ve serttir. Dış ve iç yüzey, hamur renginde astarlıdır, mat ve hafif pürüzlüdür. Çark yapımıdır, iyi fırınlanmıştır.

Katalog no : 99
Levha No : 12
Buluntu No : 308.11.08.10
Form Adı : Krater
Buluntu Yeri : Afyonkarahisar- Sinanpaşa- Ayvatlı Höyüğü
AÇ: 33cm **Y:**2.6cm
TANIM : Eser kırık krater ağız kenar parçasıdır. Soluk kahverengi (10YR 6/3) hamur, taşçık, mika ve kireç katkılı, ince kumlu, sık ve sert dokuludur. Dış ve iç yüzey, hamur renginde astarlıdır. Mat-hafif pürüzlü. Çark yapımıdır, iyi fırınlanmıştır.

Katalog No : 100
Levha No : 12
Buluntu No : 305.02.04.206
Form Adı : Krater
Buluntu Yeri : Çobanlar İlçesi-Göynük Köyü-Baldanlar Höyük
AÇ: 45 cm **Y:** 9.5 cm
TANIM : Kırık ağız parçası. Gri hamuru (2.5 6/1) yoğun taşçık, kireç ve gümüş mika katkılı, ince kumlu, sık dokulu ve serttir. Dış ve iç yüzey, kırmızımsı sarı (2.5YR 7/6) renk astarlıdır, mat ve hafif pürüzlüdür. Çark yapımıdır, iyi fırınlanmıştır.

Katalog No : 101
Levha No : 13

Buluntu No : 301.27.04.06
Form Adı : Krater
Buluntu Yeri : Bolvadin İlçesi-Kurucaova Kasabası-Tümbet Tepe
AÇ: 26 cm **Y:**2.8 cm
TANIM : Kırık ağız parçası. Gri hamuru (2.5Y 5/1) gümüş mika ve az oranda kireç katkılı, ince kumlu, sık dokulu ve serttir. Dış ve iç yüzey, koyu gri (Gley 1 4/N) astarlı, mat ve hafif pürüzlüdür. Çark yapımıdır, iyi fırınlanmıştır.

Katalog No : 102
Levha No : 13
Buluntu No : 301.11.03.45
Form Adı : Krater
Buluntu Yeri :Bolvadin İlçesi-Ortakarabağ Köyü- OrtaKarabağ Mezarlığı
AÇ: 27 cm **Y:**2.9 cm
TANIM : Kırık ağız parçası. Gri hamuru (2.5Y 5/1) gümüş mika ve az oranda kireç katkılı, ince kumlu, sık dokulu ve serttir. Dış ve iç yüzeyi, hamurunun renginde astarlı, mat ve hafif pürüzlüdür. Çark yapımıdır, iyi fırınlanmıştır.

Katalog No : 103
Levha No : 13
Buluntu No : 311.27.12.108
Form Adı : Krater
Buluntu Yeri : Şuhut İlçesi-Karaadilli Köyü-Kepir Höyük
AÇ: 30 cm **Y:** 3.8 cm
TANIM : Kırık ağız parçası. Koyu grimsi kahverengi (10YR 4/2) hamuru, gümüş mika ve kireç katkılı, ince kumlu, sık dokulu ve serttir. Dış ve iç yüzeyi çok koyu gri (Gley 1 3/N) astarlı, mat ve hafif pürüzlüdür. Çark yapımıdır, iyi fırınlanmıştır.

Katalog No : 104
Levha No : 13
Buluntu No : 304.30.07.54
Form Adı : Çömlek
Buluntu Yeri : Afyonkarahisar-Emirdağ-Büyük Tuğluk Karatepe
AÇ: 36cm **Y:** 4.1cm
TANIM : Eser kırık çömlek ağız kenar parçasıdır. Gri (5Y 5/1) hamur, taşçık, mika ve yoğun kireç katkılı, ince kumlu, sık ve sert dokuludur. Dış ve iç yüzey, koyu sarımsı kahverengi (5Y 5/1) astarlıdır. Mat-hafif pürüzlü. Çark yapımıdır, iyi fırınlanmıştır.

Katalog no : 105
Levha No : 13
Buluntu No : 307.01.04.210
Form Adı : Krater
Buluntu Yeri : Afyonkarahisar- İscehisar-Yazırım Çayır
AÇ: 40cm **Y:**6.2cm
TANIM : Eser kırık krater ağız kenar parçasıdır. Koyu gri (2.5Y 4/1) hamur, yoğun taşçık, mika ve kireç katkılı, ince kumlu, sık ve sert dokuludur. Dış ve iç yüzey, soluk kahverengi (2.5Y 7/3) astarlıdır. Mat-hafif pürüzlü. Çark yapımıdır, iyi fırınlanmıştır.

Katalog No : 106
Levha No : 13
Buluntu No : 308.01.08.484
Form Adı : Krater
Buluntu Yeri : Sinanpaşa İlçesi-Eyice Köyü- Sinanpaşa Höyük
AÇ: 29 cm **Y:**3.1 cm
TANIM : Kırık ağız parçası. Koyu grimsi kahverengi hamuru (10YR 4/2) gümüş mika, taşçık ve az oranda kireç katkılı, ince kumlu, sık dokulu ve serttir. Dış ve iç yüzey, gri (5Y 5/1) astarlı, mat ve hafif pürüzlüdür. Çark yapımıdır, iyi fırınlanmıştır.

Katalog No : 107
Levha No : 13
Buluntu No : 301.27.04.09
Form Adı : Krater
Buluntu Yeri : Bolvadin İlçesi-Kurucaova Kasabası- Tümbet Tepe
AÇ: 29 cm **Y:** 2.2 cm
TANIM : Kırık ağız parçası. Gri hamuru (Gley 1 5/N) gümüş mika, taşçık ve az oranda kireç katkılı, ince kumlu, sık dokulu ve serttir. Dış ve iç yüzeyi hamurunun renginde astarlı, mat ve hafif pürüzlüdür. Çark yapımıdır, iyi fırınlanmıştır.

Katalog No : 108
Levha No : 13
Buluntu No : 307.07.06.15
Form Adı : Krater
Buluntu Yeri : Afyonkarahisar-İscehisar-Alanören Mevki
AÇ: 32cm **Y:**4.1cm
TANIM : Eser kırık krater ağız kenar parçasıdır. Açık kahverengimsi gri (10YR 6/2) hamur, yoğun taşçık, mika ve kireç katkılı, ince kumlu, sık ve sert dokuludur. Dış ve iç yüzey, hamur renginde astarlıdır. Mat-hafif pürüzlü. Çark yapımıdır, iyi fırınlanmıştır.

Katalog No : 109
Levha No : 13
Envanter No : 306.01.04.162
Form Adı :Krater
Buluntu Yeri : Afyonkarahisar- Bayat-Köy Kalesi
AÇ: 36cm **Y:**5.9cm
TANIM : Eser kırık krater ağız kenar parçasıdır. Açık gri (Gley 1 7/N) hamur, taşçık, yoğun mika ve kireç katkılı, ince kumlu, sık ve sert dokuludur. Dış ve iç yüzey, çok koyu gri (Gley 1 3/N) astarlıdır. Mat-hafif pürüzlü. Çark yapımıdır, iyi fırınlanmıştır.

Katalog No : 110
Levha No : 13
Buluntu No : 311.27.12.88
Form Adı : Krater
Buluntu Yeri : Şuhut İlçesi-Karaadilli Köyü-Kepir Höyük
AÇ: 36 cm **Y:**6.1 cm

TANIM : Kırık ağız parçası. Koyu gri hamuru (Gley 1 4/N) gümüş mika, taşçık ve az oranda kireç katkılı, ince kumlu, sık dokulu ve serttir. Dış ve iç yüzey, çok koyu gri (Gley 1 3/N) astarlı, mat ve hafif pürüzlüdür. Çark yapımıdır, iyi fırınlanmıştır.

Katalog No : 111
Levha No : 11
Buluntu No : 308.20.09.96
Form Adı : Krater
Buluntu Yeri : Sinanpaşa İlçesi-Küçükhöyük Kasabası-Küçük Höyük
AÇ: 38 cm **Y:** 4.2 cm

TANIM : Kırık ağız parçası. Açık sarımsı kahverengi hamuru (2.5Y 6/3) az oranda kireç, taşçık ve gümüş mika katkılı, ince kumlu, sık dokulu ve serttir. Dış ve iç yüzey, hamurunun renginde astarlı, mat ve hafif pürüzlüdür. Çark yapımıdır, iyi fırınlanmıştır.

Katalog No : 112
Levha No : 13
Buluntu No : 313.18. .09
Buluntu Yeri : Dinar İlçesi-Göçerli Köyü- İsmail Höyük
Form Adı : Krater
AÇ: 18 cm **Y:** 4.2 cm

TANIM : Kırık ağız parçası. Grimsi kahverengi hamuru (2.5Y 5/1) az oranda kireç, taşçık ve gümüş mika katkılı, ince kumlu, sık dokulu ve serttir. Dış ve iç yüzey, hamurunun renginde astarlı, mat ve hafif pürüzlüdür. Çark yapımıdır, iyi fırınlanmıştır.

Katalog No : 113
Levha No : 13
Buluntu No : 311.24.12.29
Form Adı : Krater
Buluntu Yeri : Şuhut İlçesi- Oynağan Köyü-Oynağan Mezarlık Mevki
AÇ: 42cm **Y:** 5.9cm

TANIM : Kırık ağız parçası. Koyu gri hamuru (2.5Y 4/1) gümüş mika, taşçık ve kireç katkılı, ince kumlu, sık dokulu ve serttir. Dış yüzey soluk kahverengi (2.5Y 7/3), iç yüzey hamurunun renginde astarlı, mat ve hafif pürüzlüdür. Çark yapımıdır, iyi fırınlanmıştır.

Katalog No : 114
Levha No : 14
Buluntu No : 308.20.09.182
Form Adı : Krater
Buluntu Yeri : Sinanpaşa İlçesi-Küçükhöyük Kasabası-Küçük Höyük
AÇ: 27cm **Y:** 3.8cm

TANIM : Kırık ağız parçası. Koyu gri hamuru (2.5Y 4/1) gümüş mika, taşçık ve az oranda kireç katkılı, ince kumlu, sık dokulu ve serttir. Dış ve iç yüzeyi hamurunun renginde astarlı, mat ve hafif pürüzlüdür. Çark yapımıdır, iyi fırınlanmıştır.

Katalog No : 115
Levha No : 14
Buluntu No : 304.21.07.07
Form Adı : Krater
Buluntu Yeri : Emirdağ İlçesi-Eşrefli-Sıram-Topraktepe Höyük
AÇ: 26 cm **Y:**4 cm

TANIM : Kırık ağız parçası. Koyu gri hamuru (2.5Y 4/1) gümüş mika, taşçık ve az oranda kireç katkılı, ince kumlu, sık dokulu ve serttir. Dış ve iç yüzey, açık kahverengimsi gri (2.5Y 6/2) astarlı, mat ve hafif pürüzlüdür. Çark yapımıdır, iyi fırınlanmıştır.

Katalog No : 116
Levha No : 14
Buluntu No : 309.13.10.38
Form Adı : Krater
Buluntu Yeri : Afyonkarahisar-Sandıklı- Menteş Üyük
AÇ: 37cm **Y:** 3.9cm

TANIM : Eser kırık krater ağız parçasıdır. Gri (2.5Y 5/1) hamur, taşçık, mika ve kireç katkılı, ince kumlu, sık ve sert dokuludur. Dış ve iç yüzey, çok koyu gri (2.5Y 3/1) renk astarlıdır. Mat-hafif pürüzlü. Çark yapımıdır, iyi fırınlanmıştır.

Katalog No : 117
Levha No : 14
Buluntu No : 301.06.02.149
Form Adı : Krater
Buluntu Yeri : Afyonkarahisar-Bolvadin-Karakaya
AÇ: 30cm **Y:** 4.2cm

TANIM : Eser kırık krater ağız parçasıdır. Gri hamur (2.5Y 5/2), taşçık, mika ve kireç katkılı, ince kumlu, sık ve sert dokuludur. Dış ve iç yüzey hamur renginde astarlıdır. Mat-hafif pürüzlü. Çark yapımıdır, iyi fırınlanmıştır.

Katalog No : 118
Levha No : 14
Buluntu No : 301.27.04.18
Form Adı : Krater
Buluntu Yeri : Bolvadin İlçesi-Kurucaova Kasabası-Tümbet Tepe
AÇ: 43 cm **Y:** 3.8 cm

TANIM : Kırık ağız parçası. Gri hamuru (5Y 5/1) taşçık, kireç ve mika katkılı, ince kumlu, sık dokulu ve serttir. Dış ve iç yüzey, hamur renginde astarlı, mat ve hafif pürüzlüdür. Çark yapımıdır, iyi fırınlanmıştır.

Katalog No : 119
Levha No : 15
Buluntu No : 311.29.12.58
Form Adı : Krater
Buluntu Yeri : Şuhut İlçesi-Kulak Köyü Kulak-Üyük
AÇ: 27cm **Y:** 3.1cm

TANIM : Kırık ağız parçası. Koyu kahverengi hamur (10YR 3/3) gümüş mika ve kireç katkılı, ince kumlu, sık dokulu ve serttir. Dış ve iç yüzeyi, koyu gri (Gley 1 4/N) astarlı, mat-pürüzlüdür. Çark yapımıdır, iyi fırınlanmıştır.

Katalog No : 120
Levha No : 15
Buluntu No : 305.02.04.234
Form Adı : Krater
Buluntu Yeri : Afyonkarahisar-Çobanlar-Baldanlar

AÇ: 25cm **Y:** 5cm

TANIM : Eser kırık krater ağız kenar parçasıdır. Gri (2.5Y 6/1) hamur, taşçık, mika ve kireç katkılı, ince kumlu, sık ve sert dokuludur. Dış ve iç yüzey, koyu gri (2.5Y 5/1) astarlıdır. Gövde üzerinde dalga bezeme vardır. Mat-hafif pürüzlü. Çark yapımıdır, iyi fırınlanmıştır.

Katalog No : 121
Levha No : 15
Buluntu No : 311.18.11.50
Form Adı : Krater
Buluntu Yeri : Şuhut İlçesi-Ağzıkara Köyü-Çatalhöyük

AÇ: 28 cm **Y:** 3.3 cm

TANIM : Kırık ağız parçası. Yeşil gri hamur (5Y 5/2) yoğun gümüş mika ve kireç katkılı, ince kumlu, sık dokulu ve serttir. Dış ve iç yüzeyi, çok koyu gri (Gley 1 3/N) astarlı, mat-pürüzlüdür. Çark yapımıdır, iyi fırınlanmıştır.

Katalog No : 122
Levha No : 15
Buluntu No : 304.21.07.31
Form Adı : Krater
Buluntu Yeri : Afyonkarahisar-Emirdağ-Sıram Topraktepe

AÇ: 35cm **Y:** 3cm

TANIM : Eser kırık çömlek ağız kenar parçasıdır. Gri (Gley 1 5/N) hamur, taşçık, mika ve yoğun kireç katkılı, ince kumlu, sık ve sert dokuludur. Dış ve iç yüzey, hamur renginde astarlıdır. Mat-hafif pürüzlü. Çark yapımıdır, iyi fırınlanmıştır.

Katalog No : 123
Levha No : 15
Buluntu No : 309.07.09.02
Form Adı : Krater
Buluntu Yeri : Sandıklı İlçesi-Saltık Köyü-İncesırım

AÇ: 49cm **Y:** 5.9cm

TANIM : Kırık ağız parçası. Koyu gri hamuru (10YR 4/1) kireç, taşçık ve mika katkılı, ince kumlu, sık dokulu ve serttir. Dış yüzey, koyu gri (2.5YR 4/1), iç yüzey, açık kahverengimsi gri (2.5Y 6/2) renk astarlıdır, mat ve hafif pürüzlüdür. Çark yapımıdır, iyi fırınlanmıştır.

Katalog No : 124
Levha No : 16
Buluntu No : 308.11.08.35
Form Adı : Krater
Buluntu Yeri : Sinanpaşa İlçesi-Düzağaç Kasabası- Ayvatlı Höyüğü
AÇ:27cm **Y:** 5cm

TANIM : Kırık ağız parçası. Çok koyu gri hamuru (Gley 1 3/N) gümüş mika ve az oranda kireç katkılı, ince kumlu, sık dokulu ve serttir. Dış ve iç yüzeyi, açık gri (2.5YR 7/2) astarlı, mat-pürüzlüdür. Çark yapımıdır, iyi fırınlanmıştır.

Katalog No : 125
Levha No : 16
Buluntu No : 308.01.08.494
Form Adı : Krater
Buluntu Yeri : Sinanpaşa İlçesi-Eyice Köyü-Eyice Höyük
AÇ: 27cm Y: 2.1cm

TANIM : Kırık ağız parçası. Koyu grimsi kahverengi hamuru (10YR 4/2) gümüş mika, taşçık ve kireç katkılı, ince kumlu, sık dokulu ve serttir. Dış ve iç yüzey, siyah (Gley 1 2.5/N), astarlı, mat ve hafif pürüzlüdür. Çark yapımıdır, iyi fırınlanmıştır.

Katalog No : 126
Levha No : 16
Buluntu No : 304.09.06.07
Form Adı : Krater
Buluntu Yeri : Emirdağ İli-Türkmen Akören Köyü- Öteyüz Mevki
AÇ: 44 cm Y:1.8 cm

TANIM : Kırık ağız parçası. Kahverengi hamuru (7.5YR 5/4) sarı mika, yoğun taşçık ve az oranda kireç katkılı, ince kumlu, sık dokulu ve serttir. Dış ve iç yüzey, soluk kahverengi (10YR 6/3) astarlı, mat ve hafif pürüzlüdür. El yapımıdır, iyi fırınlanmıştır.

Katalog No : 127
Levha No : 16
Buluntu No : 308.17.09.60
Form Adı : Çömlek
Buluntu Yeri : Sinanpaşa İlçesi-Taşoluk Kasabası-Taşoluk
AÇ: 48 cm Y: 2.9 cm

TANIM : Kırık ağız parçası. Gri hamuru (5Y 6/1), sarı mika, taşçık ve kireç katkılı, ince kumlu, sık dokulu ve serttir. Dış ve iç yüzey, açık sarımsı kahverengi (2.5Y 6/3) astarlı, mat ve hafif pürüzlüdür. Çark yapımıdır, iyi fırınlanmıştır.

Katalog No : 128
Levha No : 16
Buluntu No : 309.17.09.105
Form Adı : Krater
Buluntu Yeri : Sinanpaşa İlçesi-Taşoluk Kasabası-Taşoluk Höyük
AÇ: 52 cm Y: 4.2 cm

TANIM : Kırık ağız parçası. Sarımsı kırmızı hamuru (5YR 5/6) gümüş mika, taşçık ve kireç katkılı, ince kumlu, sık dokulu ve serttir. Dış ve iç yüzey, kırmızımsı kahverengi (5YR 5/4), astarlı, mat ve hafif pürüzlüdür. El yapımıdır, iyi fırınlanmıştır.

Katalog No : 129
Levha No : 16
Buluntu No : 301.18.08.05
Form Adı : Krater
Buluntu Yeri : Afyonkarahisar-Bolvadin-Örenler

AÇ:- Y:-

TANIM : Eser kırık krater gövde parçasıdır. Koyu gri hamur (10YR 4/1) taşçık, mika ve kireç katkılı, ince kumlu, sık ve sert dokuludur. Dış ve iç yüzey, açık kahverengimsi gri (10YR 6/2) renginde astarlıdır. Eserin üzerinde rulet bezemedir. Mat-hafif pürüzlü. Çark yapımıdır, iyi fırınlanmıştır.

Katalog No : 130
Levha No : 17
Buluntu No : 304.21.07.03
Form Adı : Çömlek
Buluntu Yeri : Afyonkarahisar-Emirdağ-Sıram Topraktepe

AÇ: 6.2cm Y: 6.5cm

TANIM : Eser kırık çömlek ağız kenar parçasıdır. Çok koyu gri (2.5Y 3/1) hamur, taşçık, mika ve yoğun kireç katkılı, ince kumlu, sık ve sert dokuludur. Dış ve iç yüzey, çok koyu gri (2.5YR 6/1) renk astarlıdır. Mat-hafif pürüzlü. Çark yapımıdır, iyi fırınlanmıştır.

Katalog No : 131
Levha No : 17
Buluntu No : 304.21.07.26
Form Adı : Çömlek
Buluntu Yeri : Afyonkarahisar-Emirdağ-Sıram Topraktepe

AÇ: 16cm Y: 6.5cm

TANIM : Eser kırık çömlek ağız kenar parçasıdır. Çok koyu gri (2.5Y 3/1) hamur, taşçık, mika ve yoğun kireç katkılı, ince kumlu, sık ve sert dokuludur. Dış yüzey soluk kahverengi (2.5Y 7/3), iç yüzey, açık grimsi kahverengi (2.5Y 6/2) renk astarlıdır. Mat-hafif pürüzlü. Çark yapımıdır, iyi fırınlanmıştır.

Katalog No : 132
Levha No : 17
Buluntu No : 307.08.06.12
Form Adı : Çömlek
Buluntu Yeri : Afyonkarahisar-İscehisar- Sarı Çayır Mevki

AÇ: 21cm Y: 4.3cm

TANIM : Eser kırık çömlek ağız kenar parçasıdır. Çok koyu gri (10YR 3/1) hamur, taşçık, mika ve kireç katkılı, ince kumlu, sık ve sert dokuludur. Dış ve iç yüzey, çok grimsi kahverengi (10YR 4/2) astarlıdır. Mat-hafif pürüzlü. Çark yapımıdır, iyi fırınlanmıştır.

Katalog No : 133
Levha No : 17
Buluntu No : 306.04.05.115
Form Adı : Çömlek
Buluntu Yeri : Bayat İlçesi-Asarcık Höyük

AÇ: 24 cm Y: 9.5 cm

TANIM : Kırık ağız parçası. Kahverengi hamuru (7.5YR 4/2) taşçık, kireç ve mika katkılı, ince kumlu, sık dokulu ve serttir. Dış ve iç yüzey, hamurunun renginde astarlıdır. Dış yüzeyde, aplike yapılmış koç başı vardır. Mat ve hafif pürüzlüdür. Çark yapımıdır, iyi fırınlanmıştır.

Katalog No : 134
Levha No : 17
Buluntu No : 311.04.11.333
Form Adı : Çömlek
Buluntu Yeri : Afyonkarahisar- Şuhut- Üçin
AÇ: 19cm **Y:** 3.6cm

TANIM : Eser kırık çömlek ağız parçasıdır. Gri (2.5Y 6/1) hamur, taşçık, mika ve kireç katkılı, ince kumlu, sık ve sert dokuludur. Dış ve iç yüzey, hamur renginde astarlıdır. Mat-hafif pürüzlü. Çark yapımıdır, iyi fırınlanmıştır.

Katalog No : 135
Levha No : 17
Buluntu No : 310.01.10.61
Form Adı : Çömlek
Buluntu Yeri : Hocalar İlçesi-Yeşilhisar Kasabası-Yeşilhisar Üyük
AÇ: 31cm **Y:** 5.3 cm

TANIM : Kırık ağız parçası. Çok koyu gri hamuru (Gley 1 3/N) taşçık, kireç ve yoğun gümüş mika katkılı, ince kumlu, sık dokulu ve serttir. Dış ve iç yüzey, koyu gri (2.5YR 4/1) astarlıdır. Mat ve hafif pürüzlüdür. Çark yapımıdır, iyi fırınlanmıştır.

Katalog no : 136
Levha No : 17
Buluntu No : 311.16.11.03
Form Adı : Çömlek
Buluntu Yeri : Afyonkarahisar- Şuhut- Efeköy Höyük
AÇ: 28cm **Y:**7.8cm

TANIM : Eser kırık testicik ağız parçasıdır. Gri (5Y 5/2) hamur, yoğun taşçık, mika ve kireç katkılı, ince kumlu, sık ve sert dokuludur. Dış ve iç yüzey, hamur renginde astarlıdır. Mat-hafif pürüzlü. Çark yapımıdır, iyi fırınlanmıştır.

Katalog No : 137
Levha No : 18
Buluntu No : 311.24.12.36
Form Adı : Çömlekçik
Buluntu Yeri : Şuhut İlçesi-Oynağan Köyü-Oynağan Mezar Höyük
AÇ: 15cm **Y:**4 cm **KÇ:-**

TANIM : Kırık ağız parçası. Çok koyu gri hamuru (10YR 3/2) yoğun gümüş mika, taşçık ve kireç katkılı, ince kumlu, sık dokulu ve serttir. Dış ve iç yüzey, siyah (Gley 1 2.5 N) astarlı, mat ve hafif pürüzlüdür. Çark yapımıdır, iyi fırınlanmıştır.

Katalog No : 138
Levha No : 18
Buluntu No : 311.27.12. 171
Form Adı : Çömlekçik

Buluntu Yeri : Şuhut İlçesi-Karaadilli Köyü-Kepir Höyük
AÇ: 17cm **Y:**4.1cm
TANIM : Kırık ağız parçası. Kahverengi hamuru (10YR 4/3) gümüş mika, taşçık ve kireç katkılı, ince kumlu, sık dokulu ve serttir. Dış ve iç yüzey, koyu gri (10YR 4/1) astarlıdır. Mat ve hafif pürüzlüdür. Çark yapımıdır, iyi fırınlanmıştır.

Katalog No : 139
Levha No : 18
Buluntu No : 311.27.12.233
Form Adı : Çömlek
Buluntu Yeri : Şuhut İlçesi-Karaadilli Köyü-Kepir Höyük
AÇ: 21cm **Y:**3.4cm
TANIM : Kırık ağız parçası. Koyu kahverengi hamuru (7.5YR 3/4) gümüş mika, taşçık ve kireç katkılı, ince kumlu, sık dokulu ve serttir. Dış ve iç yüzey, siyah (Gley 1 2.5 N) astarlıdır. Mat ve hafif pürüzlüdür. Çark yapımıdır, iyi fırınlanmıştır.

Katalog No : 140
Levha No : 18
Buluntu No : 311.21.12.53
Form Adı : Çömlek
Buluntu Yeri : Şuhut İlçesi-Uzunpınar Köyü-Uzunpınar Kale
AÇ: 36cm **Y:** 3.7cm
TANIM : Kırık ağız parçası. Kahverengi hamuru (10YR 4/3) az oranda kireç ve gümüş mika katkılı, ince kumlu, sık dokulu ve serttir. Dış yüzey, siyah (Gley 1 2.5/N), iç yüzey, açık kahverengi gri (10YR 6/2) astarlıdır. Mat ve hafif pürüzlüdür. Çark yapımıdır, iyi fırınlanmıştır.

Katalog No : 141
Levha No : 18
Buluntu No : 301.37.12.13
Form Adı : Çömlek
Buluntu Yeri : Bolvadin İlçesi-Bolvadin Küçük Höyük
AÇ: 25cm **Y:** 3.2cm
TANIM : Kırık ağız parçası. Gri hamuru (5Y 6/1) kireç ve az oranda gümüş mika katkılı, ince kumlu, sık dokulu ve serttir. Dış ve iç yüzey, gri (5Y 5/1) astarlı, mat ve hafif pürüzlüdür. Çark yapımıdır, iyi fırınlanmıştır.

Katalog No : 142
Levha No : 18
Buluntu No : 311.27.12.134
Form Adı : Çömlek
Buluntu Yeri : Şuhut ilçesi-Karaadilli Kasabası-Kepir Höyük
AÇ: 40 cm **Y:** 5 cm
TANIM : Kırık ağız parçası. Kahverengi hamuru (7.5YR 4/4) kireç, taşçık ve yoğun gümüş mika katkılı, ince kumlu, sık dokulu ve serttir. Dış ve iç yüzey, siyah (Gley 1 2.5/N) astarlı, mat ve hafif pürüzlüdür. Çark yapımıdır, iyi fırınlanmıştır.
Tarih :

Katalog No : 143
Levha No : 18

Buluntu No : 304.23.07.06
Form Adı : Çömlek
Buluntu Yeri : Emirdağ İlçesi-A. Piribeyli Kasabası-Büyük Güller Höyük
AÇ: 30 cm **Y:** 3.9 cm
TANIM : Kırık ağız parçası. Koyu gri hamuru (2.5Y 4/1) kireç, taşçık ve gümüş mika katkılı, ince kumlu, sık dokulu ve serttir. Dış ve iç yüzey, grimsi kahverengi (2.5Y 5/2) astarlı, mat ve hafif pürüzlüdür. Çark yapımıdır, iyi fırınlanmıştır.

Katalog No : 144
Levha No : 18
Buluntu No : 311.28.12.142
Form Adı : Çömlek
Buluntu Yeri : Şuhut İlçesi-Karaadilli Köyü-Kepir Höyük
AÇ: 36cm **Y:** 7cm
TANIM : Kırık ağız parçası. Gri hamuru (10YR 5/1) taşçık, kireç ve yoğun gümüş mika katkılı, ince kumlu, sık dokulu ve serttir. Dış ve iç yüzey, çok koyu gri (Gley 1 3/N) astarlıdır, mat ve hafif pürüzlüdür. Çark yapımıdır, iyi fırınlanmıştır.

Katalog No : 145
Levha No : 18
Buluntu No : 308.20.09.90
Form Adı : Çömlek
Buluntu Yeri : Sinanpaşa İlçesi-Küçükhöyük Kasabası-Küçük Höyük
AÇ: 20.4cm **Y:** 7cm
TANIM : Kırık ağız parçası. Kırmızı hamuru (2.5YR 6/6) taşçık, kireç ve mika katkılı, ince kumlu, sık dokulu ve serttir. Dış yüzey, hamurunun renginde, iç yüzey, kırmızımsı sarı (5YR 6/6) renk astarlıdır, mat ve hafif pürüzlüdür. Çark yapımıdır, iyi fırınlanmıştır.

Katalog No : 146
Levha No : 19
Buluntu No : 304.28.07.22
Form Adı : Çömlek
Buluntu Yeri : Emirdağ İlçesi-Salihler Köyü- Salihler Höyük
AÇ: 17cm **Y:** 4.2cm
TANIM : Kırık ağız parçası. Koyu gri hamuru (2.5Y 4/1) kireç ve az oranda gümüş mika katkılı, ince kumlu, sık dokulu ve serttir. Dış ve iç yüzey, gri (2.5Y 5/1) astarlı, mat ve hafif pürüzlüdür. Çark yapımıdır, iyi fırınlanmıştır.

Katalog No : 147
Levha No : 19
Buluntu No : 304.30.07.45
Form Adı : Çömlek
Buluntu Yeri : Afyonkarahisar-Emirdağ-Büyük Tuğluk Karatepe
AÇ: 29cm **Y:**2.5cm
TANIM : Eser kırık kâse ağız kenar parçasıdır. Grimsi kahverengi (10YR 5/2) hamur, taşçık, mika ve yoğun kireç katkılı, ince kumlu, sık ve sert dokuludur. Dış

ve iç yüzey, koyu gri (10YR 4/1) astarlıdır. Mat-hafif pürüzlü. Çark yapımıdır, iyi fırınlanmıştır.

Katalog No : 148
Levha No : 19
Buluntu No :313.18. .25
Form Adı : Çömlek
Buluntu Yeri : Dinar İlçesi- Göçerli Köyü-İsmail Höyük
AÇ:22cm Y:6cm

TANIM :Kırık ağız parçası. Koyu gri hamuru (Gley 1 4/N), kireç ve az oranda gümüş mika katkılı, ince kumlu, sık dokulu ve serttir. Dış ve iç yüzey, çok koyu gri (Gley 1 4/N) astarlı, mat ve hafif pürüzlüdür. Çark yapımıdır, iyi fırınlanmıştır.

Katalog no : 149
Levha No : 19
Buluntu No : 304.21.07.45
Form Adı : Çömlek
Buluntu Yeri : Afyonkarahisar- Emirdağ-Sıram Topraktepe
AÇ: 21cm Y: 2.5cm

TANIM : Eser kırık çömlek ağız kenar parçasıdır. Çok grimsi kahverengi (10YR 4/2) hamur, taşçık, mika ve yoğun kireç katkılı, ince kumlu, sık ve sert dokuludur. Dış ve iç yüzey, soluk kahverengi (10YR 4/2) astarlıdır. Mat-hafif pürüzlü. Çark yapımıdır, iyi fırınlanmıştır.

Katalog No : 150
Levha No : 19
Buluntu No : 304.35.07.61
Form Adı : Çömlek
Buluntu Yeri : Afyonkarahisar-Emirdağ-Büyük Höyük Cinli
AÇ: 33cm Y: 5.5cm

TANIM : Eser kırık çömlek ağız kenar parçasıdır. Gri (2.5Y 6/1) hamur, taşçık, mika ve kireç katkılı, ince kumlu, sık ve sert dokuludur. Dış ve iç yüzey, soluk kahverengi (2.5Y 7/3) astarlıdır. Mat-hafif pürüzlü. Çark yapımıdır, iyi fırınlanmıştır.

Katalog No : 151
Levha No : 19
Buluntu No : 311.27.12.198
Form Adı : Çömlek
Buluntu Yeri : Şuhut ilçesi-Karaadilli Kasabası-Kepir Höyük
AÇ: 36 cm Y: 4.5 cm KÇ:-

TANIM : Kırık ağız parçası. Kırmızımsı kahverengi hamuru (5YR 4/3) az oranda kireç ve sarı mika katkılı, ince kumlu, sık dokulu ve serttir. Dış ve iç yüzey, siyah (Gley 1 2.5 N) astarlı, mat ve hafif pürüzlüdür. Çark yapımıdır, iyi fırınlanmıştır.

Katalog No : 152
Levha No : 19
Buluntu No : 309.08.10.16
Form Adı : Çömlek
Buluntu Yeri : Afyonkarahisar-Sandıklı- Tepebaşı Mevki
AÇ: 30cm Y: 6.3cm

TANIM : Eser kırık çömlek ağız kenar parçasıdır. Açık kırmızımsı kahverengi (5YR 6/4) hamur, taşçık, mika ve kireç katkılı, ince kumlu, sık ve sert dokuludur. Dış ve iç yüzey, hamur renginde astarlıdır. Mat-hafif pürüzlü. Çark yapımıdır, iyi fırınlanmıştır.

Katalog No : 153
Levha No : 19
Buluntu No : 311.27.12.174
Form Adı : Çömlek
Buluntu Yeri : Şuhut İlçesi-Karaadilli Köyü-Kepir Höyük
AÇ: 17cm **Y:** 4.1cm

TANIM : Kırık ağız parçası. Kahverengi hamuru (10YR 4/3) gümüş mika, taşçık ve kireç katkılı, ince kumlu, sık dokulu ve serttir. Dış ve iç yüzey, koyu gri (10YR 4/1) astarlı, mat ve hafif pürüzlüdür. Çark yapımıdır, iyi fırınlanmıştır.

Katalog no : 154
Levha No : 19
Buluntu No : 304.21.07.25
Form Adı : Çömlek
Buluntu Yeri : Afyonkarahisar-Emirdağ-Sıram Topraktepe
AÇ: 34cm **Y:**6.3cm

TANIM : Eser kırık çömlek ağız kenar parçasıdır. Gri(10YR 5/1) hamur, taşçık, mika ve yoğun kireç katkılı, ince kumlu, sık ve sert dokuludur. Dış ve iç yüzey, açık kahverengimsi gri (2.5Y 6/2) renk astarlıdır. Mat-hafif pürüzlü. Çark yapımıdır, iyi fırınlanmıştır.

Katalog no : 155
Levha No : 20
Buluntu No : 306.01.04.79
Form Adı : Çömlek
Buluntu Yeri : Afyonkarahisar-Bayat-Köy Kalesi
AÇ: 16cm **Y:** 3.3cm

TANIM : Eser kırık çömlek ağız kenar parçasıdır. Gri (Gley 1 5/N) hamur, taşçık, yoğun mika ve kireç katkılı, ince kumlu, sık ve sert dokuludur. Dış ve iç yüzey, koyu gri (Gley 1 4/N) astarlıdır. Mat-hafif pürüzlü. Çark yapımıdır, iyi fırınlanmıştır.

Katalog No : 156
Levha No : 20
Buluntu No : 311.11.11.67
Form Adı : Çömlek
Buluntu Yeri : Afyonkarahisar-Şuhut- Hüyük Dibi
AÇ: 31cm **Y:**2.2cm

TANIM : Eser kırık krater ağız parçasıdır. Koyu gri (2.5Y 4/1) hamur, yoğun taşçık, mika ve kireç katkılı, ince kumlu, sık ve sert dokuludur. Dış ve iç yüzey, gri (2.5Y 6/1) astarlıdır. Mat-hafif pürüzlü. Çark yapımıdır, iyi fırınlanmıştır.

Katalog No : 157
Levha No : 20
Buluntu No : 304.02.05.40

Form Adı : Çömlek
Buluntu Yeri : Afyonkarahisar-Emirdağ-Çekirgeli
AÇ: 20cm Y:
TANIM : Eser kırık çömlek ağız parçasıdır. Gri hamur (2.5Y 6/1) taşçık, mika ve kireç katkılı, ince kumlu, sık ve sert dokuludur. Dış ve iç yüzey, hamur renginde astarlıdır. Mat-hafif pürüzlü. Çark yapımıdır, iyi fırınlanmıştır.

Katalog No : 158
Levha No : 20
Buluntu No : 304.21.07.27
Form Adı : Çömlek
Buluntu Yeri : Afyonkarahisar-Emirdağ-Sıram Topraktepe
AÇ: 22cm Y:5.5cm
TANIM : Eser kırık çömlek ağız kenar parçasıdır. Sarımsı kahverengi (10YR 5/4) hamur, taşçık, mika ve yoğun kireç katkılı, ince kumlu, sık ve sert dokuludur. Dış ve iç yüzey çok soluk kahverengi (10YR 7/3) renk astarlıdır. Mat-hafif pürüzlü. Çark yapımıdır, iyi fırınlanmıştır.

Katalog No : 159
Levha No : 20
Buluntu No : 304.21.07.53
Form Adı : Çömlek
Buluntu Yeri : Afyonkarahisar-Emirdağ-Sıram Topraktepe
AÇ: 24cm Y:3.2cm
TANIM : Eser kırık çömlek ağız kenar parçasıdır. Çok grimsi kahverengi (2.5Y 4/1) hamur, taşçık, mika ve yoğun kireç katkılı, ince kumlu, sık ve sert dokuludur. Dış ve iç yüzey, grimsi kahverengi (10YR 5/2) astarlıdır. Mat-hafif pürüzlü. Çark yapımıdır, iyi fırınlanmıştır.

Katalog No : 160
Levha No : 21
Buluntu No : 311.27.12.53
Form Adı : Dinos
Buluntu Yeri : Şuhut ilçesi-Karaadilli Kasabası-Kepir Höyük
AÇ: 17cm Y: 4,8cm
TANIM : Kırık ağız parçası.Kahverengi hamuru (7.5YR 3/4) mika, taşçık ve kireç katkılı, ince kumlu, sık dokulu ve serttir. Dış yüzey, kahverengi (7.5YR 4/3), İç yüzey kırmızımsı siyah (10R 2.5/1) astarlı, mat ve hafif pürüzlüdür. Çark yapımıdır, iyi fırınlanmıştır.

Katalog No : 161
Levha No : 21
Buluntu No : 311.27.12.36
Form Adı : Dinos
Buluntu Yeri : Şuhut İlçesi-Karaadilli Köyü-Kepir Höyük
AÇ: 15cm Y:4cm
TANIM : Kırık ağız parçası. Çok koyu gri hamuru (10YR 3/2) gümüş mika, taşçık ve kireç katkılı, ince kumlu, sık dokulu ve serttir. Dış ve iç yüzey, siyah (Gley 1 2.5 N) astarlı, mat ve hafif pürüzlüdür. Çark yapımıdır, iyi fırınlanmıştır.
Tarih :

Katalog No :162
Levha No : 21
Buluntu No : 311.31.12.92
Form Adı : Dinos
Buluntu Yeri : Şuhut İlçesi-Anayurt Köyü-Anayurt Üyükler
AÇ: 23cm **Y:** 4,2cm
TANIM : Kırık ağız parçası. Kahverengi hamuru (7.5YR 4/2) sarı mika, taşçık ve kireç katkılı, ince kumlu, sık dokulu ve serttir. Dış ve iç yüzey, gri (5Y 5/1) astarlı, mat ve hafif pürüzlüdür. Çark yapımıdır, iyi fırınlanmıştır.

Katalog No : 163
Levha No : 21
Buluntu No : 304.12.06.04
Form Adı : Dinos
Buluntu Yeri : Afyonkarahisar- Emirdağ-Taşkuyu
AÇ: 27cm **Y:**5.4cm
TANIM : Eser kırık dinos ağız parçasıdır. Kırmızımsı sarı (7.5YR 7/6) hamur, taşçık, mika ve yoğun kireç katkılı, ince kumlu, sık ve sert dokuludur. Dış yüzey, kırmızı (2.5YR 5/6), iç yüzey, dudaktan aşağıya kadar (2,5YR 5/6) kırmızı geriye kalan kısım hamur renginde astarlıdır. Mat-hafif pürüzlü. Çark yapımıdır, iyi fırınlanmıştır.

Katalog No : 164
Levha No : 21
Buluntu No : 307.08.06.43
Form Adı : Dinos
Buluntu Yeri : Afyonkarahisar-İscehisar- Sarı Çayır Mevki
AÇ: 32cm **Y:** 5cm
TANIM : Eser kırık çömlek ağız kenar parçasıdır. Koyu gri (10YR 4/4) hamur, taşçık, mika ve kireç katkılı, ince kumlu, sık ve sert dokuludur. Dış ve iç yüzey, hamur renginde astarlıdır. Mat-hafif pürüzlü. Çark yapımıdır, iyi fırınlanmıştır.

Katalog No : 165
Levha No : 21
Buluntu No : 311.27.12.63
Form Adı : Dinos
Buluntu Yeri : Şuhut ilçesi-Karaadilli Kasabası-Kepir Höyük
AÇ: 34cm **Y:**3.9cm
TANIM : Kırık ağız parçası. Kahverengi hamuru (7.5YR 4/4) gümüş mika, taşçık ve kireç katkılı, ince kumlu, sık dokulu ve serttir. Dış yüzey, siyah (Gley 1 2.5 N), iç yüzey, koyu gri (Gley 1 2.5/N) astarlı mat ve hafif pürüzlüdür. Çark yapımıdır, iyi fırınlanmıştır.

Katalog No : 166
Levha No : 28
Envanter No : 307.08.06.26
Form Adı : Çömlek
Buluntu Yeri : Afyonkarahisar- İscehisar- Sarı Çayır Mevki
Y: AÇ: 39cm

TANIM : Eser kırık çömlek ağız kenar parçasıdır. Koyu grimsi kahverengi (10YR 5/2) hamur, taşçık, mika ve kireç katkılı, ince kumlu, sık ve sert dokuludur. Dış ve iç yüzey, çok soluk kahverengi (10YR 7/3) astarlıdır. Mat-hafif pürüzlü. Çark yapımıdır, iyi fırınlanmıştır.

Katalog No : 167
Levha No : 22
Buluntu No : 311.22.12.72
Form Adı : Dinos
Buluntu Yeri : Şuhut İlçesi-Kılıçkaya Köyü-Pınarbaşı Büyük Höyük
AÇ: 13 cm **Y:** 3.2 cm

TANIM : Kırık ağız parçası. Koyu kahverengi hamuru (10YR 3/3) gümüş mika, taşçık ve kireç katkılı, ince kumlu, sık dokulu ve serttir. Dış ve iç yüzey siyah (Gley 1 2.5/ N) astarlı, mat ve hafif pürüzlüdür. Çark yapımıdır, iyi fırınlanmıştır.

Katalog No : 168
Levha No : 22
Buluntu No : 304.21.07.24
Form Adı : Dinos
Buluntu Yeri : Emirdağ İlçesi-Eşrefli-Sıram-Topraktepe Höyük
AÇ: 23 cm **Y:** 3,1 cm

TANIM : Kırık ağız parçası. Gri hamuru (2.5Y 5/1) gümüş mika, taşçık ve kireç katkılı, ince kumlu, sık dokulu ve serttir. Dış ve iç yüzey, hamurunun renginde astarlı, mat ve hafif pürüzlüdür. Çark yapımıdır, iyi fırınlanmıştır.

Katalog No : 169
Levha No : 22
Buluntu No : 311.27.12.109
Form Adı : Dinos
Buluntu Yeri : Şuhut ilçesi-Karaadilli Kasabası-Kepir Höyük
AÇ:23cm **Y:** 3.4 cm

TANIM : Kırık ağız parçası. Gri hamuru (10YR 5/1) gümüş mika, taşçık ve kireç katkılı, ince kumlu, sık dokulu ve serttir. Dış yüzey, siyah (Gley 1 2.5/ N), iç yüzey, hamurunun renginde astarlı, mat ve hafif pürüzlüdür. Çark yapımıdır, iyi fırınlanmıştır.

Katalog No : 170
Levha No : 22
Buluntu No : 311.16.11.62
Form Adı : Dinos
Buluntu Yeri : Afyonkarahisar- Şuhut-Efeköy Höyük
AÇ: 22cm **Y:**2.9cm

TANIM : Eser kırık dinos ağız parçasıdır. Koyu gri (Gley 1 4/N) hamur, taşçık, mika ve kireç katkılı, ince kumlu, sık ve sert dokuludur. Dış yüzey, çok koyu gri (Gley 1 3/N) , iç yüzey, hamur renginde astarlıdır. Mat-hafif pürüzlü. Çark yapımıdır, iyi fırınlanmıştır.

Katalog No : 171
Levha No : 22
Buluntu No : 304.24.07.18
Form Adı : Dinos
Buluntu Yeri : Emirdağ İlçesi-Örenköy-Kömürcü
AÇ: 15cm **Y:** 3cm
TANIM : Kırık ağız parçası. Gri hamuru (5Y 6/1) taşçık, kireç ve mika katkılı, ince kumlu, sık dokulu ve serttir. Dış ve iç yüzey, hamurunun rengine astarlı, mat ve hafif pürüzlüdür. Çark yapımıdır, iyi fırınlanmıştır

Katalog No : 172
Levha No : 22
Buluntu No : 305.06.04.28
Form Adı : Dinos
Buluntu Yeri : Çobanlar İlçesi-Kale Köyü-Aşağı Mahallenin Kale
AÇ: 23.6cm **Y:** 3.7cm
TANIM : Kırık ağız parçası. Koyu gri hamuru (2.5Y 4/1) taşçık, kireç ve mika katkılı, ince kumlu, sık dokulu ve serttir. Dış yüzey, çok koyu gri (Gley 1 3/N), iç yüzey, hamur rengine astarlı, mat ve hafif pürüzlüdür. Çark yapımıdır, iyi fırınlanmıştır.

Katalog No : 173
Levha No : 22
Buluntu No : 311.21.12.31
Form Adı : Dinos
Buluntu Yeri : Şuhut İlçesi-Uzunpınar Köyü-Köyünü Höyük Mevki
AÇ: 24 cm **Y:** 3.7 cm
TANIM : Kırık ağız parçası. Gri hamuru (Gley 1 5/ N) gümüş mika, taşçık ve kireç katkılı, ince kumlu, sık dokulu ve serttir. Dış ve iç yüzey, siyah (Gley 1 2.5/ N) astarlı, mat ve hafif pürüzlüdür. Çark yapımıdır, iyi fırınlanmıştır.

Katalog No : 174
Levha No : 22
Buluntu No : 311.07.11.24
Form Adı : Dinos
Buluntu Yeri : Afyonkarahisar- Şuhut- Hallaç Köyü
AÇ: 33cm **Y:** 5.1cm
TANIM : Eser kırık krater ağız parçasıdır. Grimsi kahverengi (10R 5/2) hamur, taşçık, mika ve kireç katkılı, ince kumlu, sık ve sert dokuludur. Dış ve iç yüzey, Çok koyu gri (10R 3/1) astarlıdır. Mat-hafif pürüzlü. Çark yapımıdır, iyi fırınlanmıştır.

Katalog No : 175
Levha No : 22
Buluntu No : 311.22.12.11
Form Adı : Dinos
Buluntu Yeri : Şuhut İlçesi-Kılıçkaya Köyü-Pınarbaşı Büyük Höyük
AÇ: 27 cm **Y:** 4.2 cm

TANIM : Kırık ağız parçası.Yeşilimsi gri hamuru (Gley 1 5/ 10Y) gümüş mika, taşçık ve kireç katkılı, ince kumlu, sık dokulu ve serttir. Dış ve iç yüzey, siyah (Gley 1 2.5/ N) astarlı, mat ve hafif pürüzlüdür. Çark yapımıdır, iyi fırınlanmıştır.

Katalog No :176

Levha No : 23

Envanter No : E.10218

Form Adı : Çömlekçik

Buluntu Yeri : Afyon

Y:10.8 cm **AÇ:**7 cm **GÇ:** 11 cm **DÇ:** 5.5 cm **Cidar:** 0.5cm.

TANIM : Eser tamdır. Gri renk hamur (10YR 6/1), mika ve mineral katkılı, ince kumlu, sık ve sert dokuludur. Dış yüzey, siyah (10YR 2/1), iç yüzey, hamurunun renginde astarlıdır. Mat ve hafif pürüzlüdür. Çarkta yapılmış, iyi pişirilmiştir.

Katalog No : 177

Levha No : 23

Buluntu No : 311.27.12.121

Form Adı : Çömlekçik

Buluntu Yeri : Şuhut İlçesi-Karaadilli Köyü-Kepir Höyük

AÇ: 8.4 cm **Y:** 4.6 cm

TANIM : Kırık ağız parçası. Sarımsı kahverengi hamuru (10YR 5/4) yoğun gümüş mika ve kireç katkılı, ince kumlu, sık dokulu ve serttir. Dış yüzey, çok koyu gri (Gley 1 3/N), iç yüzey, çok soluk kahverengi (10YR 7/3) astarlıdır. Mat ve hafif pürüzlüdür. Çark yapımıdır, iyi fırınlanmıştır.

Katalog no : 178

Levha No : 23

Buluntu No : 308.20.09.193

Form Adı : Çömlekçik

Buluntu Yeri : Afyonkarahisar- Sinanpaşa- Küçük Höyük

AÇ: 12cm **Y:** 4.5cm

TANIM : Eser kırık çömleke ağız kenar parçasıdır. Koyu grimsi kahverengi (10YR 4/2) hamur, taşçık, mika ve kireç katkılı, ince kumlu, sık ve sert dokuludur. Dış ve iç yüzey, hamur renginde astarlıdır. Mat-hafif pürüzlü. Çark yapımıdır, iyi fırınlanmıştır.

Katalog No : 179

Levha No : 23

Buluntu No : 304.21.07.05

Form Adı : Çömlekçik

Buluntu Yeri : Afyonkarahisar- Emirdağ-Sıram Topraktepe

AÇ: 28cm **Y:**4.9cm

TANIM : Eser kırık çömlek ağız kenar parçasıdır. Koyu grimsi kahverengi (10YR 4/2) hamur, taşçık, mika ve yoğun kireç katkılı, ince kumlu, sık ve sert dokuludur. Dış ve iç yüzey, açık gri (2.5Y 7/2) renk astarlıdır. Mat-hafif pürüzlü. Çark yapımıdır, iyi fırınlanmıştır.

Katalog No : 180
Levha No : 23
Buluntu No : 311.11.11.80
Form Adı : Testicik
Buluntu Yeri : Afyonkarahisar- Şuhut- Hüyük Dibi
AÇ: 11cm **Y:** 4cm
TANIM : Eser kırık testicik ağız parçasıdır. Gri (2.5Y 5/1) hamur, yoğun taşçık, mika ve kireç katkılı, ince kumlu, sık ve sert dokuludur. Dış ve iç yüzey, çok koyu gri (Gley 1 3/N) astarlıdır. Mat-hafif pürüzlü. Çark yapımıdır, iyi fırınlanmıştır.

Katalog No : 181
Levha No : 23
Buluntu No : 307.08.06.56
Form Adı : Testi
Buluntu Yeri : Afyonkarahisar- İncehisar- Sarı Çayır Mevki
AÇ: 16cm **Y:** 3.9cm
TANIM : Eser kırık testi ağız kenar parçasıdır. Açık kahverengimsi gri (2.5Y 6/2) hamur, taşçık, mika ve kireç katkılı, ince kumlu, sık ve sert dokuludur. Dış ve iç yüzey, çok koyu gri (2.5Y 3/1) astarlıdır. üzerinde yazıt yer alır. Mat-hafif pürüzlü. Çark yapımıdır, iyi fırınlanmıştır.

Katalog No : 182
Levha No : 23
Buluntu No : 311.27.12.340
Form Adı : Çömlekçik
Buluntu Yeri : Şuhut İlçesi-Karaadilli Köyü-Kepir Höyük
AÇ: 14 cm **Y:**4.1cm
TANIM : Kırık ağız parçası. Koyu gri hamuru (2.5Y 4/1) gümüş mika, taşçık ve kireç katkılı, ince kumlu, sık dokulu ve serttir. Dış ve iç yüzey, siyah (Gley 1 2.5 N) astarlı, mat ve hafif pürüzlüdür. Çark yapımıdır, iyi fırınlanmıştır.

Katalog No : 183
Levha No : 23
Buluntu No : 308.20.09.156
Form Adı : Çömlekçik
Buluntu Yeri : Sinanpaşa İlçesi-Küçükhöyük Kasabası-Küçük Höyük
AÇ: 10cm **Y:** 4cm
TANIM : Kırık ağız parçası. Sarımsı kırmızı hamuru (5YR 6/8) sarı mika, taşçık ve kireç katkılı, ince kumlu, sık dokulu ve serttir. Dış yüzey, hamurunun renginde, iç yüzey, çok soluk kahverengi (10YR 8/3) astarlıdır. Mat ve hafif pürüzlüdür. Çark yapımıdır, iyi fırınlanmıştır.

Katalog No : 184
Levha No : 24
Envanter No : E.1140
Form Adı : Yonca Ağızlı Testi
Buluntu Yeri : Afyon-Eğret Maltepe Höyük Civarı
Y:7.6 cm **AÇ:**6.6 cm **GÇ:** 8.5 cm **DÇ:** 4.6 cm **Cidar:** 0.4 cm
TANIM : Eserin ağız kısmının bir bölümü kırık ve eksiktir. Kırmızımsı sarı renk hamur (5YR 7/8), az oranda mika ve kireç katkılı, ince kumlu, sık ve sert

dokuludur. Dış ve iç yüzey, kırmızı (2.5 YR 6/8) astarlıdır. Mat ve hafif pürüzlüdür. Çark yapımıdır, iyi fırınlanmıştır.

Katalog No : 185
Levha No : 24
Envanter No : E.6891
Form Adı : Yonca Ağızlı Testi
Buluntu Yeri : Afyon

Y:7.8 cm **AÇ:**6 cm **GÇ:** 8.2 cm **DÇ:** 4.2 cm **Cidar:** 0.3 cm

TANIM :Eser tamdır. Açık grimsi kahverengi renk hamur (10YR 6/2), yoğun mika ve az oranda kireç katkılı, ince kumlu, sık ve sert dokuludur. Dış ve iç yüzey, açık gri renk (10 YR 7/1) astarlıdır. Mat ve hafif pürüzlüdür. Çark yapımıdır, iyi fırınlanmıştır.

Katalog No :186
Levha No : 24
Envanter No : E.1141
Form Adı : Yonca Ağızlı Testi
Buluntu Yeri : Afyon-Bolvadin

Y:9 cm **AÇ:**7 cm **GÇ:** 8.8 cm **DÇ:** 4.5 cm **Cidar:** 0.4 cm

TANIM : Eserin kulp kısmı kırık ve eksiktir. Koyu gri renk hamur (10YR 4/1), az oranda mika katkılı, ince kumlu, sık ve sert dokuludur. Dış ve iç yüzey, açık kahverengi (7.5 YR 6/4) astarlıdır. Kaide altında kazımayla yapılmış çarpı işareti yer almaktadır. Parlak ve pürüzsüzdür. Çark yapımıdır, iyi fırınlanmıştır.

Katalog No : 187
Levha No : 24
Envanter No : E.1138
Form Adı : Yonca Ağızlı Testi
Buluntu Yeri : Afyon-Emirdağ

Y:11cm **AÇ:**8.2 cm **GÇ:** 10.9 cm **DÇ:** 4.1cm **Cidar:** 0.5 cm

TANIM : Eserin ağız kısmının bir bölümü kırık ve eksiktir. Koyu grimsi kahverengi hamuru (10YR 4/2), az oranda mika ve taşçık katkılı, ince kumlu, sık ve sert dokuludur. Dış ve iç yüzey, koyu gri renk (10YR 4/1) astarlıdır. Mat ve hafif pürüzlüdür. Çark yapımıdır, iyi fırınlanmıştır.

Katalog no : 188
Levha No : 25
Envanter No : E.1135
Form Adı : Testi
Buluntu Yeri : Afyon-Dinar

Y:17 cm **AÇ:**7.2 cm **GÇ:** 16.8 cm **DÇ:**6.6 cm **Cidar:** 0.7 cm

TANIM : Eser tamdır. Koyu gri hamur (Gley 1 4/N), mika ve mineral katkılı, ince kumlu, sık ve sert dokuludur. Dış yüzey, siyah (Gley 1 2.5/N), iç yüzey, hamurunun renginde astarlıdır. Dış yüzeyde kazımayla yapılmış kafes motifi vardır. Parlak ve hafif pürüzlüdür. Çark yapımıdır, iyi fırınlanmıştır.

Katalog No : 189
Levha No : 25
Envanter No : E.8604
Form Adı : Testi
Buluntu Yeri : Afyon-Dinar
Y:15.8 cm AÇ:6 cm GÇ: 16.3 cm DÇ:5.5 cm Cidar: 0.5-0.8cm
TANIM :Eser tamdır. Çok koyu gri hamur (Gley 1 3/N), mika ve mineral katkılı, ince kumlu,sık ve sert dokuludur. Dış ve iç yüzey, hamurunun renginde astarlıdır. Mat ve hafif pürüzlüdür. Çarkta yapılmış, iyi fırınlanmıştır.

Katalog No : 190
Levha No : 25
Envanter No : E.8670
Form Adı : Testi
Buluntu Yeri : Afyon-Dinar
Y:19.6 cm AÇ:-cm GÇ: 16.8 cm DÇ: 5.5 cm Cidar: 0.4-0.8cm
TANIM : Eserin ağız kısmı kırık ve eksiktir. Grimsi kahverengi hamur (10YR 5/2), mika ve mineral katkılı, ince kumlu, sık ve sert dokuludur. Dış yüzey, gri (10YR 5/1), iç yüzey, hamurunun renginde astarlıdır. Mat ve hafif pürüzlüdür. Çarkta yapılmış, iyi fırınlanmıştır.

Katalog No : 191
Levha No : 26
Buluntu No : 303.01.03.13
Form Adı :Testi
Buluntu Yeri : Afyonkarahisar- Sultandağı-Kocaoğuz
AÇ: 8cm Y:3.5cm
TANIM : Eser kırık testi ağız parçasıdır. Gri hamur (Gley1 6/N) taşçık, mika ve kireç katkılı, ince kumlu, sık ve sert dokuludur. Dış ve iç yüzey, koyu gri (5Y 4/1) renginde astarlıdır. Mat-hafif pürüzlü. Çark yapımıdır, iyi fırınlanmıştır.

Katalog No : 192
Levha No : 26
Buluntu No : 305.02.04.312
Form Adı : Testi
Buluntu Yeri : Çobanlar İlçesi-Göynük Köyü-Baldanlar Höyük
AÇ: 8cm Y: 2.4cm
TANIM :Kırık ağız parçası. Gri (10 YR 5/1) hamuru, az oranda kireç ve gümüş mika katkılı, ince kumlu, sık dokulu ve serttir. Dış ve İç yüzey, hamurunun renginde astarlıdır. Mat ve hafif pürüzlüdür. Çarkta yapılmış, iyi fırınlanmıştır

Katalog No : 193
Levha No : 26
Buluntu No : 311.27.12.813
Form Adı : Testi
Buluntu Yeri : Şuhut İlçesi-Karaadilli Köyü-Kepir Höyük
AÇ: 12 cm Y:2.8 cm
TANIM : Kırık ağız parçası. Koyu gri (Gley 1 4/N) hamuru, kireç, taşçık ve gümüş mika katkılı, ince kumlu, sık dokulu ve serttir. Dış ve iç yüzey, siyah (Gley 1 2.5/N) astarlı, mat ve hafif pürüzlüdür. Çark yapımıdır, iyi fırınlanmıştır.

Katalog No :194
Levha No : 26
Buluntu No : 304.24.07.35
Form Adı : Testi
Buluntu Yeri : Emirdağ İlçesi-Örenköy-Kömürcü
AÇ: 11cm **Y:**3 cm
TANIM : Kırık ağız parçası. Koyu gri (Gley 1 4/N) hamuru, kireç, taşçık ve gümüş mika katkılı, ince kumlu, sık dokulu ve serttir. Dış ve iç yüzey, koyu gri (Gley 1 3/N) astarlı, mat ve hafif pürüzlüdür. Çark yapımıdır, iyi fırınlanmıştır.

Katalog No :195
Levha No : 26
Buluntu No : 311.21.12.46
Form Adı : Testi
Buluntu Yeri : Şuhut İlçesi-Uzunpınar Köyü-Uzunpınar Kale
AÇ: 12cm **Y:**4.1cm
Tanım :Kırık ağız parçası. Gri hamuru (2.5Y 5/1) kireç, taşçık ve gümüş mika katkılı, ince kumlu, sık dokulu ve serttir. Dış ve iç yüzey, koyu gri (Gley 1 4/N) astarlı, mat ve hafif pürüzlüdür. Çark yapımıdır, iyi fırınlanmıştır.

Katalog No :196
Levha No : 26
Buluntu No : 311.24.12.78
Form Adı : Testi
Buluntu Yeri : Şuhut İlçesi-Oynağan Köyü-Oynağan Mezar Höyük
AÇ: 19cm **Y:** 2.5cm **KÇ:-**
TANIM : Kırık ağız parçası. Grimsi kahverengi (2.5Y 4/2) hamuru , kireç ve az oranda gümüş mika katkılı, ince kumlu, sık dokulu ve serttir. Dış ve iç yüzey, gri (2.5Y 5/1) astarlı, mat ve hafif pürüzlüdür. Çark yapımıdır, iyi fırınlanmıştır

Katalog No :197
Levha No : 26
Buluntu No : 308.20.09.272
Form Adı : Testi
Buluntu Yeri : Sinanpaşa İlçesi-Küçükhöyük Kasabası-Küçük Höyük
AÇ:- cm **Y:-** cm
TANIM : Kırık gövde parçası. Koyu gri hamuru, (Gley 1 4/N) az oranda kireç, taşçık ve gümüş mika katkılı, ince kumlu, sık dokulu ve serttir. Dış ve iç yüzey, gri (5YR 5/1) astarlı, yarı mat ve hafif pürüzlüdür. Çark yapımıdır, iyi fırınlanmıştır.

Katalog No :198
Levha No : 26
Buluntu No : 307.01.04.101
Form Adı : Testi
Buluntu Yeri : Sinanpaşa İlçesi-Küçükhöyük Kasabası-Küçük Höyük
AÇ:-cm **Y:-**cm
TANIM : Kırık gövde parçası. Koyu gri hamuru, (Gley 1 4/N) az oranda kireç, taşçık ve gümüş mika katkılı, ince kumlu, sık dokulu ve serttir. Dış ve iç yüzey, gri (5YR 5/1) astarlı, yarı mat ve hafif pürüzlüdür. Çark yapımıdır, iyi fırınlanmıştır.

Katalog No :199
Levha No : 26
Buluntu No : 301.12.03.54
Form Adı : Testi
Buluntu Yeri : Bolvadin İlçesi-Özburun Kasabası-Yenikuyu Höyüğü
AÇ:-cm Y:-cm

TANIM : Kırık boyun parçası. Gri hamuru (10YR 6/1) az oranda kireç ve gümüş mika katkılı, ince kumlu, sık dokulu ve serttir. Dış yüzey, soluk kahverengi (10YR 6/3), iç yüzey, hamurunun renginde astarlıdır, mat ve hafif pürüzlüdür. Dış yüzeyde damga yer alır.Çark yapımıdır, iyi fırınlanmıştır.

Katalog No : 200
Levha No : 27
Envanter No : E.8164
Form Adı : Yonca Ağızlı Testi
Buluntu Yeri : Afyon-Dinar
Y: 18.6 cm AÇ:7.9 cm GÇ: 12.5 cm DÇ:6.6 cm Cidar: 0.6 cm

TANIM : Eser parçalarının birleştirilmesiyle tamamlanmıştır. Çok koyu gri renk hamur (Gley 13/N), mika ve mineral katkılı, ince kumlu, sık ve sert dokuludur. Dış ve iç yüzey, hamurunun renginde astarlıdır. Mat ve hafif pürüzlüdür. Çarkta yapılmış, iyi fırınlanmıştır.

Katalog No : 201
Levha No : 27
Envanter No : E.644
Form Adı : Yonca Ağızlı Testi
Buluntu Yeri : Afyon-Eğret Köyü
Y:15 cm AÇ:7.6cm GÇ: 12.7cm DÇ:5.6cm Cidar: 0.6 cm

TANIM :Eserin kulbu ile gövdenin küçük bir bölümü kırık ve eksiktir. Gri renk hamur (10YR 6/1), mika ve mineral katkılı, ince kumlu, sık ve sert dokuludur. Dış ve iç yüzey, gri (7.5YR 1/1) astarlıdır. Mat ve hafif pürüzlüdür. Çarkta yapılmış, iyi fırınlanmıştır.

Katalog No : 202
Levha No : 27
Envanter No : E.1139
Form Adı : Yonca Ağızlı Testi
Buluntu Yeri :Afyon-Kunduzlu
Y:9.9 cm AÇ:6 cm GÇ: 9.1 cm DÇ:4.3 cm Cidar: 0.4 cm

TANIM :Eserin ağız kısmının bir bölümü kırık ve eksiktir. Koyu gri renk hamur (Gley 1 4/N), az oranda mika katkılı, ince kumlu, sık ve sert dokuludur. Dış ve iç yüzey, siyah renk (Gley 1 2.5/N) astarlıdır. Kaidenin altında kazımayla yapılmış yıldız motifi vardır. Parlak ve pürüzsüzdür. Çarkta yapılmış, iyi fırınlanmıştır.

Katalog No : 203
Levha No : 27
Envanter No : E.1136
Form Adı : Yonca Ağızlı Testi
Buluntu Yeri : Afyon-Kunduzlu
Y:12.7 cm AÇ:6.5 cm GÇ: 10.9cm DÇ:4.9 cm Cidar: 0.3 cm

TANIM :Eserin ağız ve gövdenin üzerinin bir bölümü kırık ve eksiktir. Koyu gri renk hamur (7.5YR 4/1), az oranda mika ve kireç katkılı, ince kumlu, sık ve sert dokuludur. Dış yüzey, kahverengi (7.5YR 4/4) astarlıdır. Parlak ve pürüzsüzdür. Çarkta yapılmış, iyi fırınlanmıştır

Katalog No : 204
Levha No : 28
Buluntu No : 304.31
Form Adı : Pithos
Buluntu Yeri : Afyonkarahisar- Emirdağ- Karatepe
AÇ: 30cm **Y:** 3cm

TANIM : Eser kırık çömlek ağız kenar parçasıdır. Çok koyu gri (Gley 1 3/N) hamur, yoğun taşçık, mika ve kireç katkılı, ince kumlu, sık ve sert dokuludur. Dış ve iç yüzey, gri (10YR 5/1) astarlıdır. Mat-hafif pürüzlü. Çark yapımıdır, iyi fırınlanmıştır.

Katalog No : 205
Levha No : 28
Buluntu No : 309.08.10.11
Form Adı : Pithos
Buluntu Yeri : Afyonkarahisar- Sandıklı- Tepebaşı Mevki
AÇ: 33cm **Y:** 2.9cm

TANIM : Eser kırık pithos ağız kenar parçasıdır. Açık kahverengimsi gri (10YR 6/2) hamur, taşçık, mika ve kireç katkılı, ince kumlu, sık ve sert dokuludur. Dış ve iç yüzey, siyah (Gley 1 2.5N Black) astarlıdır. Mat-hafif pürüzlü. Çark yapımıdır, iyi fırınlanmıştır.

Katalog No : 206
Levha No : 28
Buluntu No : 304.23.07.16
Form Adı : Pithos
Buluntu Yeri : Emirdağ İlçesi-A. Piribeyli Kasabası- Büyük Güller Höyük
AÇ: 28 cm **Y:** 6.9 cm

TANIM : Kırık ağız parçası. Koyu gri hamuru (2.5Y 4/1) kireç, taşçık ve gümüş mika katkılı, ince kumlu, sık dokulu ve serttir. Dış ve iç yüzey, grimsi kahverengi (2.5Y grayish brown)renginde astarlı, mat ve hafif pürüzlüdür. Çark yapımıdır, iyi fırınlanmıştır.

Katalog No : 207
Levha No : 28
Buluntu No : 311.22.12. 102
Form Adı : Pithos
Buluntu Yeri : Şuhut İlçesi-Kılıçkaya Köyü-Pınarbaşı Büyük Höyük
AÇ: 38 cm **Y:** 3.7 cm **KÇ:-**

TANIM : Kırık ağız parçası. Gri hamuru (GLEY 1 5/N) taşçık, kireç ve yoğun gümüş mika katkılı, ince kumlu, sık dokulu ve serttir. Dış ve iç yüzey, koyu gri (GLEY 1 4/N) renk astarlıdır, mat ve hafif pürüzlüdür. Çark yapımıdır, iyi fırınlanmıştır.

Katalog No : 208
Levha No : 28
Buluntu No : 304.12.06.05
Form Adı : Pithos
Buluntu Yeri : Afyonkarahisar- Emirdağ-Taşkuyu
AÇ: 45cm **Y:** 3.8cm
TANIM : Eser kırık pithos ağız parçasıdır. Açık kırmızı (2.5YR 7/6) hamur, taşçık, mika ve yoğun kireç katkılı, ince kumlu, sık ve sert dokuludur. Dış ve iç yüzey, kırmızı (2.5YR 5/6) renk astarlıdır. Mat-hafif pürüzlü. Çark yapımıdır, iyi fırınlanmıştır.

Katalog No : 209
Levha No : 28
Buluntu No : 311.27.12.113
Form Adı : Pithos
Buluntu Yeri : Şuhut İlçesi-Karaadilli Köyü-Kepir Höyük
AÇ: 40 cm **Y:** 4.5 cm
TANIM : Kırık ağız parçası. Kahverengi hamuru (7.5YR 4/4) gümüş mika ve kireç katkılı, ince kumlu, sık dokulu ve serttir. Dış ve iç yüzey, siyah (Gley 1 2.5/N) astarlı mat ve hafif pürüzlüdür. Çark yapımıdır, iyi fırınlanmıştır.

Katalog No : 210
Levha No : 28
Buluntu No : 304.13.06.07
Form Adı :
Buluntu Yeri : Afyonkarahisar- Emirdağ-Ortaören
KÇ: 6.2cm **Y:** 1.1cm
TANIM : Eser kırık kaide parçasıdır. Koyu gri (Gley 1 4/N) hamur, taşçık, mika ve yoğun kireç katkılı, ince kumlu, sık ve sert dokuludur. Dış ve iç yüzey, gri (2.5YR 5/1) renk astarlıdır. Mat-hafif pürüzlü. Çark yapımıdır, iyi fırınlanmıştır.

Katalog No : 211
Levha No : 28
Buluntu No : 314.01. .47
Form Adı : Kâse
Buluntu Yeri : Dazkırı İlçesi-Yüreğil Köyü-Ağılların Önü Üyük
KÇ:7.4 cm **Y:** 1.7 cm
TANIM : Kırık kaide parçası. Kırmızımsı sarı hamur (5YR 6/6) , mika, taşçık, ve kireç katkılı, ince kumlu, sert dokuludur. Dış ve iç yüzey, kırmızı (2.5YR 5/6) astarlıdır. Kaide üzerinde kazımayla yapılmış çarkifelek ile kaide altında, svastika (gamalı haç) motifi yer alır. Mat ve hafif pürüzlüdür. Çark yapımıdır ve orta pişirilmiştir.

Katalog No : 212
Levha No : 29
Buluntu No : 301.06.03. 100
Form Adı : Kâse
Buluntu Yeri : Afyonkarahisar- Bolvadin-Karakaya
KÇ: 5.2cm **Y:**2.6cm

TANIM : Eser kırık kâse kaide parçasıdır. Açık kahverengimsi gri hamur (2.5Y 5/2) mika ve kireç katkılı, ince kumlu, sık ve sert dokuludur. Dış ve iç yüzey, çok koyu gri (2.5Y 3/1) renginde astarlıdır. Mat-hafif pürüzlü. Çark yapımıdır, iyi fırınlanmıştır.

Katalog No : 213
Levha No : 29
Buluntu No : 308.20.09.109
Form Adı : Kâse
Buluntu Yeri : Afyonkarahisar
KÇ: 5.2cm Y: 1.9

TANIM : Kırık kaide parçası. Koyu gri hamuru (Gley1 4/N) az oranda kireç, taşçık ve gümüş mika katkılı, ince kumlu, sık dokulu ve serttir. Dış ve iç yüzeyi hamurunun renginde astarlı, mat ve hafif pürüzlüdür. Çark yapımıdır, iyi fırınlanmıştır

Katalog No : 214
Levha No : 29
Buluntu No : 308.20.09.26
Form Adı : Kâse
Buluntu Yeri : Afyonkarahisar
KÇ: 5.2cm Y:2.3cm

TANIM : Kırık kaide parçası. Gri hamuru (2.5Y 6/1) gümüş mika ve az oranda kireç katkılı, ince kumlu, sık dokulu ve serttir. Dış ve iç yüzeyi hamurunun renginde astarlı, mat - pürüzlüdür. Çark yapımıdır, iyi fırınlanmıştır

Katalog No : 215
Levha No : 29
Buluntu No : 304.21.16
Form Adı : Kaide
Buluntu Yeri : Afyonkarahisar- Emirdağ-Sıram Topraktepe
KÇ: 14cm Y:4.2

TANIM : Eser kırık kaide parçasıdır. Gri (Gley 1 5/N) hamur, taşçık, mika ve kireç katkılı, ince kumlu, sık ve sert dokuludur. Dış ve iç yüzey, çok soluk kahverengi (10R 7/3) , astarlıdır. Mat-hafif pürüzlü. Çark yapımıdır, iyi fırınlanmıştır.

Katalog No : 216
Levha No : 29
Buluntu No : 309.13.10.22
Form Adı : Kapalı Kap
Buluntu Yeri : Afyonkarahisar- Sandıklı- Menteş Üyük
KÇ: 4.5cm Y: 4.5

TANIM : Eser kırık kaide kenar parçasıdır. Gri (2.5Y 5/1) hamur, taşçık, mika ve kireç katkılı, ince kumlu, sık ve sert dokuludur. Dış ve iç yüzey, koyu gri (2.5Y 5/1) renk astarlıdır. Mat-hafif pürüzlü. Çark yapımıdır, iyi fırınlanmıştır.

Katalog No : 217
Levha No : 29
Buluntu No : 311.24.12.126
Form Adı : Akıtacaklı Kap
Buluntu Yeri : Afyonkarahisar

Y:- KÇ:-

TANIM : Eser kırık akıtacak parçasıdır. Gri hamur (2.5Y 5/1), taşçık, mika ve kireç katkılı, ince kumlu, sık ve sert dokuludur. Dış ve iç yüzey gri (2.5Y 6/1)renk astarlıdır. Mat-hafif pürüzlü. Çark yapımıdır, iyi fırınlanmıştır.

Katalog No : 218
Levha No : 29
Envanter No : 301.03.02.41
Form Adı : Süzgeçli Kap
Buluntu Yeri : Afyonkarahisar- Bolvadin-Sinneli Mevki

Y: AÇ:

TANIM : Eser kırık süzgeç parçasıdır. Gri hamur (5Y 6/1), taşçık, mika ve kireç katkılı, ince kumlu, sık ve sert dokuludur. Dış ve iç yüzey koyu gri (Gley1 4/N) renginde astarlıdır. Mat-hafif pürüzlü. Çark yapımıdır, iyi fırınlanmıştır.

Katalog No : 219
Levha No : 30
Buluntu No : 308.20.09.269
Form Adı : Krater
Buluntu Yeri : Sinanpaşa İlçesi-Küçükhöyük Kasabası-Küçük Höyük

AÇ: 22cm **Y:** 2.5cm

TANIM : Kırık ağız parçası. Pembe (7.5YR 7/4) hamuru, sarı mika, taşçık ve kireç katkılı, ince kumlu, sık dokulu ve serttir. Dış ve iç yüzeyi, hamurunun renginde astarlıdır. Dış yüzeyinde, ağız kenarının hemen altında iki kahverengi (7.5YR 4/3) bant arasında üç adet dalga bezeme yapılmıştır. Mat ve hafif pürüzlüdür. Çark yapımıdır, iyi fırınlanmıştır.

Tarih :

Katalog No : 220
Levha No : 30
Buluntu No : 308.20.09.266
Form Adı : Testi
Buluntu Yeri : Sinanpaşa İlçesi-Küçükhöyük Kasabası-Küçük Höyük

AÇ:-cm **Y:**-cm

TANIM : Kırık boyun ve gövde parçası. Kırmızımsı sarı (5YR 7/6) hamuru, taşçık, kireç ve sarı mika katkılı, ince kumlu, sık dokulu ve serttir. Dış ve iç yüzeyi, hamurunun renginde astarlıdır. Parçanın korunabilen bölümlerinin dış yüzeyinde, boyunda ve gövdede üçer sıra koyu kırmızımsı kahverengiyle (5YR 3/3) yapılmış dalga bezeme yer almaktadır. Bu bezemeler boyundan gövdeye geçişte bir sıra bantla birbirinden ayrılmıştır. Mat ve hafif pürüzlüdür. Çark yapımıdır, iyi fırınlanmıştır.

Katalog No : 221
Levha No : 30
Buluntu No : 308.20.09.286
Form Adı : Testi
Buluntu Yeri : Sinanpaşa İlçesi-Küçükhöyük Kasabası-Küçük Höyük

AÇ:-cm **Y:**-cm

TANIM : Kırık gövde parçası. Kırmızımsı sarı hamuru (5 YR 7/6) sarı mika, taşçık ve kireç katkılı, ince kumlu, sık dokulu ve serttir. Dış ve iç yüzeyi çok

soluk kahverengi (10YR 8/4) astarlıdır. Dış yüzeyinde, koyu kırmızımsı siyah (10R 2.5/1) iki sıra bantla sınırlandırılan alanlara dalga bezeme yapılmıştır. Mat ve hafif pürüzlüdür. Çark yapımıdır, iyi fırınlanmıştır.

Katalog No : 222
Levha No : 30
Buluntu No : 308.20.09.270
Form Adı : Testi
Buluntu Yeri : Sinanpaşa İlçesi-Küçükhöyük Kasabası-Küçük Höyük

AÇ:-cm Y:-cm

TANIM : Kırık gövde parçası. Kırmızımsı sarı (5YR 7/6) hamuru, az oranda kireç ve sarı mika katkılı, ince kumlu, sık dokulu ve serttir. Dış yüzeyi, soluk kahverengi (10YR 8/3), iç yüzeyi, hamurunun renginde astarlıdır. Dış yüzeyinde, korunabilen bölümde, altta bir sıra koyu kahverengi (10YR 3/3) bantla sınırlandırılan alanda iki sıra dalga bezeme görülmektedir. Mat ve hafif pürüzlüdür. Çark yapımıdır, iyi fırınlanmıştır.

Katalog No : 223
Levha No : 30
Buluntu No : 308.20.09.273
Buluntu Yeri : Sinanpaşa İlçesi-Küçükhöyük Kasabası-Küçük Höyük

AÇ:-cm Y:-cm

TANIM : Kırık gövde parçası. Kırmızımsı sarı (5YR 7/6) hamuru, az oranda kireç ve sarı mika katkılı, ince kumlu, sık dokulu ve serttir. Dış yüzey, soluk kahverengi (10YR 8/3), iç yüzey, hamur renginde astarlıdır. Dış yüzeyinde, koyu kahverengi (10YR 3/3) iki bant arasına dalga bezemesi yapılmıştır. Mat ve hafif pürüzlüdür. Çark yapımıdır, iyi fırınlanmıştır.

Katalog No : 224
Levha No : 30
Buluntu No : 308.20.09.289
Form Adı : Testi
Buluntu Yeri : Sinanpaşa İlçesi-Küçükhöyük Kasabası-Küçük Höyük

AÇ:-cm Y:-cm

TANIM : Kırık boyun ve gövde parçası. Kırmızımsı sarı hamuru (5 YR 7/6) sarı mika, taşçık ve kireç katkılı, ince kumlu, sık dokulu ve serttir. Dış ve iç yüzeyi, çok soluk kahverengi (10YR 8/4) astarlıdır. Dış yüzeyinde, boyun üzerinde bir, gövde üzerinde iki koyu kırmızımsı siyah (10R 2.5/1) dalgalı bant bezeme yer alır. Mat ve hafif pürüzlüdür. Çark yapımıdır, iyi fırınlanmıştır.

Katalog No : 225
Levha No : 30
Buluntu No : 308.20.09.274
Form Adı : Testi
Buluntu Yeri : Sinanpaşa İlçesi-Küçükhöyük Kasabası-Küçük Höyük

AÇ:- Y:-

TANIM : Kırık gövde parçası. Kırmızımsı sarı (7.5YR 7/6) hamuru, az oranda kireç ve sarı mika katkılı, ince kumlu, sık dokulu ve serttir. Dış ve iç yüzeyi, soluk kahverengi (2.5Y 8/3) astarlıdır. Dış yüzeyinde, iki sıra gri (2.5Y 5/1) ince bantla

sınırlandırılan alana dama motifi yapılmıştır. Mat ve hafif pürüzlüdür. Çark yapımıdır, iyi fırınlanmıştır.

Katalog No : 226
Levha No : 30
Buluntu No : 308.20.09.284
Form Adı : Testi
Buluntu Yeri : Sinanpaşa İlçesi-Küçükhöyük Kasabası-Küçük Höyük
AÇ:- Y:-

TANIM : Kırık boyun ve omuz parçası. Kırmızımsı sarı hamuru (5YR 7/6), az oranda kireç ve sarı mika katkılı, ince kumlu, sık dokulu ve serttir. Dış yüzeyi, pembe (7.5YR 7/4), iç yüzeyi, hamurunun renginde astarlıdır. Dış yüzeyinde, boyundan omuza geçişte, altta bir sıra (7.5YR 5/1) bantla sınırlandırılan alanda dalga bezeme görülmektedir. Omuz üzerinde ise üstte bir sıra bantla sınırlandırılan bezeme alanında konsantrik dairenin üst bölümü korunabilmiştir. Yarı mat ve hafif pürüzlüdür. Çark yapımıdır, iyi fırınlanmıştır.

Katalog No : 227
Levha No : 30
Buluntu No : 308.20.09.264
Form Adı : Testi
Buluntu Yeri : Sinanpaşa İlçesi-Küçükhöyük Kasabası-Küçük Höyük
AÇ:- Y:-

TANIM : Kırık gövde parçası. Kırmızımsı sarı (5YR 6/6) hamuru, az oranda kireç ve sarı mika katkılı, ince kumlu, sık dokulu ve serttir. Dış yüzeyi, soluk kahverengi (2.5Y 8/3), iç yüzeyi, pembe (7.5 YR 7/4) astarlıdır. Dış yüzeyinde, korunabilen bölümde, en üstte gri (2.5Y 6/1) dalga bezeme ile altında üç sıra bantla sınırlandırılan iki bezeme frizi yer almaktadır. Üst frize, birbirini takip eden konsantrik daireler, alttaki frize ise dalga bezeme yapılmıştır. Mat ve hafif pürüzlüdür. Çark yapımıdır, iyi fırınlanmıştır.

Katalog No : 228
Levha No : 31
Buluntu No : 314.01. .21
Form Adı : Testi
Buluntu Yeri : Dazkırı-Yüreğil Köyü-Ağılların Önü Üyü
AÇ:- Y:-

TANIM : Kırık gövde parçası. Pembe hamuru (5YR 7/4), sarı mika, taşçık ve yoğun kireç katkılı, ince kumlu, sık dokulu ve serttir. Dış yüzeyi, pembemsi beyaz (7.5YR 8/2), iç yüzey, hamurunun renginde astarlıdır. Dış yüzeyde, yer alan bezeme siyah (2.5Y 2.5/1) renktir. Mat ve hafif pürüzlüdür. Çark yapımıdır, iyi fırınlanmıştır.

Katalog No : 229
Levha No : 31
Buluntu No : 308.09.08.34
Form Adı : Krater
Buluntu Yeri : Sinanpaşa İlçesi-Çayhisar Köyü-Asar (Çayhisar)
AÇ: cm Y: 3cm

TANIM : Kırık boyun parçası. Kırmızımsı sarı hamuru (5YR 7/6), sarı mika, taşçık ve kireç katkılı, ince kumlu, sık dokulu ve serttir. Dış yüzeyi, soluk kahverengi (2.5Y 8/3), iç yüzey, hamurunun renginde astarlıdır. Dış yüzeyde, siyah (2.5Y 2.5/1) birbirini takip eden şua motifi yer alır. Mat ve hafif pürüzlüdür. Çark yapımıdır, iyi fırınlanmıştır.

Katalog No : 230
Levha No : 32
Buluntu Yeri : Dazkırı İlçesi-Sarıkavak Köyü-Sarıkavak Höyük
Buluntu No : 314.02. .05
Form Adı : Tabak
AÇ:15 Y: 3.1cm

TANIM : Kırık ağız parçası. Açık kırmızı hamur (2.5YR 6/6) , mika, taşçık ve kireç katkılı,ince kumlu, sert dokuludur. Dış ve iç yüzey, açık kırmızı (10R 5/8) astarlıdır. Dış yüzeyinde, ağız kenarının hemen altında birbirini takip eden yedi adet siyah (Gley 1 2.5N) bant bezeme yer alır. Mat ve hafif pürüzlüdür. Çark yapımıdır, iyi fırınlanmıştır.

Katalog No : 231
Levha No : 32
Buluntu No : 314.02. .14
Form Adı : Tabak
Buluntu Yeri : Dazkırı İlçesi-Sarıkavak Köyü-Sarıkavak Höyük
AÇ: Y: cm KÇ:-

TANIM : Kırık ağız parçası. Kırmızımsı sarı hamur (5YR 6/8), mika, taşçık ve kireç katkılı,ince kumlu, sert dokuludur. Dış ve iç yüzey, açık kırmızı (2.5YR 6/8) astarlıdır. Dış yüzeyde, ağız kenarının altında ve alt gövdede, birbirini takip eden onaltı adet koyu gri bant (Gley 1 4N) bezeme yer alır. Mat ve hafif pürüzlüdür. Çark yapımıdır, iyi fırınlanmıştır.

Katalog No : 232
Levha No : 32
Buluntu No : 314.02. .03
Form Adı : Tabak
Buluntu Yeri : Dazkırı İlçesi-Sarıkavak Köyü-Sarıkavak Höyük
AÇ: 18cm Y: 3cm

TANIM : Kırık ağız parçası. Kırmızı hamur (10R 5/6) , mika, taşçık ve kireç katkılı,ince kumlu, sert dokuludur. Dış ve iç yüzey, kırmızı (2,5YR 5/6) astarlıdır. Mat ve hafif pürüzlüdür. Dış yüzeyinde, gövdenin ortasında ve altında dokuz adet siyah (Gley 1 2.5N) bant bezeme yer alır. Ayrıca ağız kenarında dudağın üstüne de bir adet kalın bant yapılmıştır. Çark yapımıdır, iyi fırınlanmıştır.

Katalog No : 233
Levha No : 32
Buluntu No : 314.01. .43
Form Adı : Tabak
Buluntu Yeri : Dazkırı İlçesi-Yüreğil Köyü-Ağılların Önü Üyük
AÇ: 30cm Y: 4.7cm

TANIM :Kırık ağız parçası. Kırmızımsı kahverengi (2.5YR 4/3) hamur, mika, taşçık ve kireç katkılı, ince kumlu, sert dokuludur. Dış ve iç yüzey kırmızımsı

kahverengi (2.5YR 4/4) astarlıdır. Dış yüzeyinde, ağız kenarının altında, gövdenin ortasında ve altında, üç grup halinde, ince çok koyu gri (Gley 1 3N) bant bezemeler yer alır. Çark yapımıdır, iyi fırınlanmıştır.

Katalog No : 234
Levha No : 32
Buluntu No : 314.01 33
Form Adı : Tabak
Buluntu Yeri : Dazkırı İlçesi-Yüreğil Köyü-Ağılların Önü Üyük
AÇ: 31cm **Y:** 5.3cm

TANIM :Kırık ağız parçası. Kırmızı (10R 5/6) hamur, mika, taşçık, ve kireç katkılı, ince kumlu, sert dokuludur. Dış ve iç yüzey kırmızı (2.5YR 5/6) astarlıdır. Dış yüzeyde, ağız kenarının hemen altında, gövdenin ortasında ve altında birbirini takip eden üç grup halinde ince siyah (Gley 1 2.5N) bant bezemeler yer alır. Çark yapımıdır, iyi fırınlanmıştır.

Katalog No : 235
Levha No : 32
Buluntu No : 314.01 .05
Form Adı : Tabak
Buluntu Yeri : Dazkırı İlçesi-Yüreğil Köyü-Ağılların Önü Üyük
AÇ: 15cm **Y:** 3.4cm

TANIM : Kırık ağız parçası. Açık kırmızı hamur (2.5YR 6/6), mika, taşçık ve kireç katkılı, ince kumlu, sert dokuludur. Dış ve iç yüzey, açık kırmızı (10R 5/8) astarlıdır. Dış yüzeyde, gövdenin ortasında dört adet çok koyu gri (Gley 1 3N) bant bezeme, iç yüzeyde ise ağız kenarının hemen altında dalga motifi ve bant bezeme yer alır. Çark yapımıdır, iyi fırınlanmıştır.

Katalog No : 236
Levha No : 32
Buluntu No : 314.01. 35
Form Adı : Tabak
Buluntu Yeri : Dazkırı İlçesi-Yüreğil Köyü-Ağılların Önü Üyük
AÇ: 30cm **Y:** 4cm

TANIM :Kırık ağız parçası. Açık kırmızı (2.5YR 6/6) hamur, mika, taşçık, katkılı, ince kumlu, sert dokuludur. Dış ve iç yüzey, kırmızı (10R 5/8) astarlıdır. Dış yüzeyde, ağız kenarının altında ve gövdede birbirini takip eden ince siyah (Gley 1 2.5N) bant bezemeler yer alır. Çark yapımıdır, iyi fırınlanmıştır.

Katalog No :237
Levha No : 33
Buluntu No : 314.02. .15
Form Adı : Tabak
Buluntu Yeri : Dazkırı İlçesi-Sarıkavak Köyü-Sarıkavak Höyük
AÇ: 22cm **Y:** 3cm

TANIM :Kırık gövde parçası. Kırmızı hamur (2.5YR 5/6), mika, taşçık, ve kireç katkılı,ince kumlu, sert dokuludur. Dış ve iç yüzey, kırmızımsı sarı (5YR 6/6) astarlıdır. İç yüzeyde, gövdenin altında, iki bant arasına birbirini takip eden dikey çizgilerin yapılmasıyla oluşturulan merdiven motifi, dış yüzeyinde ise ağız kenarının altına ve alt gövdeye, iki grup halinde bant bezemeler yapılmıştır. Dudak üzerinde ise

dört adet siyah (Gley 1 2.5N) bant bezeme görülmektedir. Çark yapımıdır, iyi fırınlanmıştır.

Katalog No : 238
Levha No : 33
Buluntu No : 314.01. .18
Form Adı : Tabak
Buluntu Yeri : Dazkırı İlçesi-Yüreğil Köyü-Ağılların Önü Üyük
AÇ: 30cm **Y:** 2.9cm

TANIM : Kırık ağız parçası. Açık kırmızı (2.5YR 7/8) hamur, mika, taşçık ve saman katkılı, ince kumlu, sert dokuludur. Dış ve iç yüzey, kırmızı (10R 5/6) astarlıdır. Dış yüzeyde, ağız kenarının hemen altında altında ve gövdenin ortasında iki grup halinde bant bezeme (Gley 1 2.5N) vardır. Mat ve hafif pürüzlüdür. Çark yapımıdır, iyi fırınlanmıştır.

Katalog No : 239
Levha No : 33
Buluntu No : 314.01. .02
Form Adı : Tabak
Buluntu Yeri : Dazkırı İlçesi-Yüreğil Köyü-Ağılların Önü Üyük
AÇ: 28cm **Y:** 3.6cm

TANIM : Kırık ağız parçası. Kırmızımsı sarı hamur (5YR 6/8), mika, taşçık, saman ve kireç katkılı, ince kumlu, sert dokuludur. Dış ve iç yüzey açık kırmızı (2.5YR 6/8)) astarlıdır. Dış yüzeyde, ağız kenarının altında ve gövdede iki grup halinde siyah bant bezemeler (Gley 1 2.5N) yer alır. Mat ve hafif pürüzlüdür. Çark yapımıdır, iyi fırınlanmıştır.

Katalog No : 240
Levha No : 33
Buluntu No : 314.01. .19
Form Adı : Tabak
Buluntu Yeri : Dazkırı İlçesi-Yüreğil Köyü-Ağılların Önü Üyük
AÇ: 30cm **Y:** 2.3cm

TANIM : Kırık ağız parçası. Kırmızımsı sarı (5YR 6/6) hamur, mika, taşçık ve kireç katkılı, ince kumlu, sert dokuludur. Dış ve iç yüzey, sarımsı kırmızı (5YR 5/6) astarlıdır. Dış yüzeyde, gövdenin ortasında dokuz adet birbirini takip eden ince siyah (Gley 1 2.5N) bant bezeme yer alır. Mat ve hafif pürüzlüdür. Çark yapımıdır, iyi fırınlanmıştır.

Katalog No : 241
Levha No : 33
Buluntu No : 314.01. .01
Form Adı : Tabak
Buluntu Yeri : Dazkırı İlçesi-Yüreğil Köyü-Ağılların Önü Üyük
AÇ: 30cm **Y:** 3.5cm **KÇ:-**

TANIM : Kırık ağız parçası. Açık kahverengi (7.5YR 6/4) hamuru, mika, taşçık ve kireç katkılı, ince kumlu, sert dokuludur. Dış ve iç yüzey, kırmızımsı kahverengi (2.5YR 4/3) astarlıdır. Dış yüzeyde, dudak kenarının altında, bir yatay bant üzerinde birbirini takip eden sağa yatık dikey çizgi ile gövdenin ortasında üç, altında ise beş adet siyah (Gley 1 2.5N) siyah bant yer alır. İç yüzeyde ise ağız kenarının altına

üç adet siyah bant yapılmıştır. Mat ve hafif pürüzlüdür. Çark yapımıdır, iyi fırınlanmıştır.

Katalog No : 242
Levha No : 33
Buluntu No : 314.01. .32
Form Adı : Tabak
Buluntu Yeri : Dazkırı İlçesi-Yüreğil Köyü-Ağılların Önü Üyük
AÇ:30cm Y: 4.2cm

TANIM :Kırık ağız parçası. Kırmızı (10R 5/6) hamur, mika, taşçık ve kireç katkılı,ince kumlu, sert dokuludur.Dış ve iç yüzey kırmızı (2.5YR 5/8 red) astarlıdır. Geniş ağız tablasının dış yüzeyinde ve gövde üzerinde üç grup halinde siyah (Gley 1 2.5N) bant bezemeler yer alır. İç yüzeyde ise; geniş ağız kenarı tablası altta ve üstte içi nokta bezekli iki bant ile sınırlandırılarak arası kafes motifi şeklide taranmıştır. Ayrıca, ağız tablasının altıda, gövdenin orta bölümünde, iki bant arasında, birbirini takip eden kalın çizgilerin yapıldığı bir bezeme daha görülmektedir. Mat ve hafif pürüzlüdür. Çark yapımıdır, iyi fırınlanmıştır.

Katalog No : 243
Levha No : 34
Buluntu No : 314.01. .03
Form Adı : Tabak
Buluntu Yeri : Dazkırı İlçesi-Yüreğil Köyü-Ağılların Önü Üyük
AÇ:- Y:-

TANIM : Kırık gövde parçası. Açık kırmızı hamur (10R 6/8), mika, taşçık ve kireç katkılı,ince kumlu, sert dokuludur. Dış ve iç yüzey, açık kırmızı (10R 6/6) astarlıdır. Dış yüzeye, üçlü grup halinde dokuz adet bant yapılmıştır. İç yüzeyde ise; iki kalın bant arasında birbirini takip eden dörtlü dikey çizgi kümeleri arasında oluşturulan metopların içinde nokta bezekler yer almakta olup bu bezeme grubunun altına sekiz adet siyah (Gley 1 2.5N) bant yapılmıştır. Mat ve hafif pürüzlüdür. Çark yapımıdır, iyi fırınlanmıştır.

Katalog No : 244
Levha No : 34
Buluntu No : 314.01.17
Form Adı : Tabak
Buluntu Yeri : Dazkırı İlçesi-Yüreğil Köyü-Ağılların Önü Üyük
AÇ:- Y:-

TANIM :Kırık gövde parçası. Kırmızı (10R 5/6) hamur, mika, taşçık ve kireç katkılı, ince kumlu, sert dokuludur. Dış ve iç yüzey, kırmızı (10R 5/6) astarlıdır. Dış yüzeyde, iki grup halinde birbirini takip eden onüç adet siyah (Gley 1 2.5N) bant bezeme vardır. İç yüzeyde, iki kalın, iki ince olmak üzere dört adet bant yapılmıştır. İnce bantların arasında meander motifi yer alır. Mat ve hafif pürüzlüdür. Çark yapımıdır, iyi fırınlanmıştır.

Katalog No : 245
Levha No : 34
Buluntu No : 314.01. .16
Form Adı : Tabak
Buluntu Yeri : Dazkırı İlçesi-Yüreğil Köyü-Ağılların Önü Üyük

AÇ:- Y:-

TANIM : Kırık gövde parçası. Açık kırmızı hamur (10R 6/8), mika, taşçık, saman ve kireç katkılı,ince kumlu, sert dokuludur. Dış ve iç yüzey kırmızı (10R 5/8)) astarlıdır.Dış yüzeye, yedi adet siyah (Gley 1 2.5N) bant bezeme yapılmıştır. İç yüzeyde tondonun hemen üstündeki bezeme kümesinin en dışındaki iki bant arasında birbirini takip eden dikey çizgiler yer almakta olup altına üç sıra bant yerleştirilmiştir. En içte ise iki sıra bant arasına, dıştaki bezeme grubundan daha uzun ve sık birbirini takip eden dikey çizgiler yapılmıştır. Bu bezeme grubunun altında görülen ve olasılıkla şua motifinin uç kısmına ait olan bezemeler ise tondonun merkezinin şua motifi ile bezendiğini göstermektedir. Mat ve hafif pürüzlüdür. Çark yapımıdır, iyi fırınlanmıştır.

Katalog No : 246
Levha No : 34
Buluntu No : 314.01. .14
Form Adı : Tabak
Buluntu Yeri : Dazkırı İlçesi-Yüreğil Köyü-Ağılların Önü Üyük

AÇ:- Y:-

TANIM :Kırık gövde parçası. Kırmızı (10R 4/6) hamur, mika, taşçık ve kireç katkılı,ince kumlu, sert dokuludur. Dış ve iç yüzey, kırmızı (10R 5/8) astarlıdır. Dış yüzeyde, iki grup halinde beş adet siyah (Gley 1 2.5N) bant bezeme vardır. İç yüzeyde ise altı adet siyah bant bezemenin altına, ikili dikey düz çizgi kümeleriyle sınırlandırılan metoplara yedili dalgalı hat motifleri yapılmıştır. Mat ve hafif pürüzlüdür. Çark yapımıdır, iyi fırınlanmıştır.

Katalog No : 247
Levha No : 34
Buluntu No : 314.01. .06
Form Adı : Tabak
Buluntu Yeri : Dazkırı İlçesi-Yüreğil Köyü-Ağılların Önü Üyük

AÇ:- Y:-

TANIM : Kırık gövde parçası. Açık kırmızı hamur (10R 6/6), mika, taşçık, saman ve kireç katkılı, ince kumlu, sert dokuludur. Dış ve iç yüzey kırmızı (10R 5/8) astarlıdır. İç yüzeyde, sekiz adet siyah (Gley 1 2.5N) bant bezeme yapılmıştır. Bu bant bezeme grubunun altında yine ince bir bant ile sınırlandırılan alanda görülen köşeli bir bezeme olasılıkla meander motifine ait olmalıdır. Ancak parça kırık olduğu için tam olarak yorumlanamamıştır. Mat ve hafif pürüzlüdür. Çark yapımıdır, iyi fırınlanmıştır.

Katalog No : 248
Levha No : 34
Buluntu No : 314.01. .23
Form Adı : Tabak
Buluntu Yeri : Dazkırı İlçesi-Yüreğil Köyü-Ağılların Önü Üyük

AÇ:- Y:-

TANIM : Kırık gövde parçası. Açık kırmızımsı kahverengi (2.5YR 6/4) hamur, mika, taşçık ve kireç katkılı, ince kumlu, sert dokuludur. Dış ve iç yüzey, kırmızımsı sarı (7.5YR 6/6) astarlıdır. Dış yüzeyde, iki grup halinde on bir adet koyu gri (Gley 1 4N) bant yer alır. Mat ve hafif pürüzlüdür. Çark yapımıdır, iyi fırınlanmıştır.

Katalog No : 249
Levha No : 34
Buluntu No : 314.01. .21
Form Adı : Tabak
Buluntu Yeri : Dazkırı İlçesi-Yüreğil Köyü-Ağılların Önü Üyük

AÇ:- Y:-

TANIM :Kırık gövde parçası. Kırmızı hamur (10R 4/6), mika, taşçık ve kireç katkılı, ince kumlu, sert dokuludur. Dış ve iç yüzey kırmızı (2.5YR 5/6) astarlıdır. Dış yüzeyde üçerli grup halinde birbirini takip eden siyah (Gley 1 2.5N) bant bezeme yer alır. Ayrıca bezeme gruplarının üstüne tek olarak yapılmış bir bant bezeme daha vardır. Mat ve hafif pürüzlüdür. Çark yapımıdır, iyi fırınlanmıştır.

Katalog No : 250
Levha No : 34
Buluntu No : 308.09.08.45
Form Adı : Tabak
Buluntu Yeri : Sinanpaşa İlçesi-Çayhisar Köyü-Asar (Çayhisar)

AÇ:- Y:-

TANIM : Kırık gövde parçası. Kırmızımsı sarı hamur (5YR 7/6) az oranda kireç ve sarı mika katkılı, ince kumlu, sık dokulu ve serttir. Dış ve iç yüzey, kırmızı (2.5YR 5/6) astarlıdır, dış yüzeyde ikili grup halinde koyu gri (5YR 5/1) bant bezemeler yer almaktadır. Mat ve hafif pürüzlüdür. Çark yapımıdır, iyi fırınlanmıştır.

Katalog No : 251
Levha No : 35
Buluntu No : 314.02. .02
Form Adı : Kâse
Buluntu Yeri : Dazkırı İlçesi-Sarıkavak Köyü-Sarıkavak Höyük

AÇ: 15cm Y: 5.6cm

TANIM : Kırık ağız-gövde parçası. Kırmızı (2.5YR 5/6) hamuru, mika ve taşçık katkılı,ince kumlu, sert dokuludur. Dış ve iç yüzey, sarımsı kırmızı (5YR 5/6) astarlıdır. Dış yüzeyde, ağız kenarından başlayıp, gövdenin altında devam eden beş adet siyah (Gley 1 2.5N) bant bezeme vardır. Ayrıca ağız kenarının hemen altında iki bant arasında şevron motifi yapılmıştır. Mat ve hafif pürüzlüdür. Çark yapımıdır, iyi fırınlanmıştır.

Katalog No : 252
Levha No : 35
Buluntu No : 314.01. 20
Form Adı : Kâse
Buluntu Yeri : Dazkırı İlçesi-Yüreğil Köyü-Ağılların Önü Üyük

AÇ:12cm Y: 2.4cm

TANIM :Kırık ağız parçası. Kırmızımsı sarı (5YR 6/6) hamuru, mika, taşçık ve kireç katkılı, ince kumlu, sert dokuludur. Dış ve iç yüzey, kırmızı (10R 5/8) astarlıdır. Dış yüzeyde, ağız kenarından başlayan biri kalın, yedisi ince olmak üzere sekiz siyah (Gley 1 2.5N) bant bezeme yer alır. Mat ve hafif pürüzlüdür. Çark yapımıdır, iyi fırınlanmıştır.

Katalog No : 253
Levha No : 35
Buluntu No :314.02. .10
Form Adı : Kâse
Buluntu Yeri : Dazkırı İlçesi-Sarıkavak Köyü-Sarıkavak Höyük
AÇ:14cm **Y:** 3.2cm

TANIM :Kırık ağız parçası. Kırmızı (2.5YR 5/8) hamuru, mika, taşçık ve kireç katkılı, ince kumlu, sert dokuludur. Dış ve iç yüzey, açık kırmızı (2.5YR 6/6) astarlıdır. Dış yüzeyde, ağız kenarından başlayıp, gövdenin altında devam eden sekiz adet siyah (Gley 1 2.5N) bant bezeme vardır. Ayrıca ağız kenarının hemen altında iki bant arasında yatay dama motifi yapılmıştır. Mat ve hafif pürüzlüdür. Çark yapımıdır, iyi fırınlanmıştır.

Katalog No : 254
Levhah : 35
Buluntu No : 314.01. .08
Form Adı : Kâse
Buluntu Yeri : Dazkırı İlçesi-Yüreğil Köyü-Ağılların Önü Üyük Yerleşmesi
AÇ:28cm **Y:**3cm

TANIM : Kırık ağız parçası. Açık kırmızı hamuru (10R 6/6), mika, taşçık, saman ve kireç katkılı, ince kumlu, sert dokuludur. Dış ve iç yüzeyi açık kırmızı (10R 6/8) astarlıdır. Dış yüzeyde, üç adet siyah (Gley 1 2.5N) bant bezeme vardır. Çark yapımıdır, iyi fırınlanmıştır.

Katalog No : 255
Levha No : 35
Buluntu No : 314.01.
Form Adı : Çömlek
Buluntu Yeri : Dazkırı İlçesi-Yüreğil Köyü-Ağılların Önü Üyük
AÇ:28cm **Y:** 3.2cm

TANIM : Kırık ağız parçası. Kırmızımsı sarı hamuru (5YR 6/6), mika, taşçık ve kireç katkılı, ince kumlu, sert dokuludur. Dış ve iç yüzey, kırmızımsı kahverengi (5YR 6/8) astarlıdır. Dış yüzeyde, ağız kenarının altından başlayarak boyun dönüşüne kadar devam eden beş adet siyah bant bezeme vardır. İç yüzeyde ise ağız kenarının hemen altına ince siyah (Gley 1 2.5N) bir bant yapılmıştır. Mat ve hafif pürüzlüdür. Çark yapımıdır, iyi fırınlanmıştır.

Katalog No : 256
Levha No : 36
Envanter No : E.1127
Form Adı : Testi (Aryballos)
Buluntu Yeri : Afyon-Dinar
Y:6.7cm.,**AÇ:**3.6 cm., **GÇ:**6.9 cm., **DÇ:**3.8 cm**Cidar:**0.3cm.

TANIM :Eser ağız kısmındaki kırık bir bölüm dışında sağlamdır. Açık kırmızı renk hamuru (2.5YR 7/6) az oranda mika, kireç katkılı olup ince kumlu, sık ve sert dokuludur. Dış ve iç yüzeyi kırmızı (10R 5/6) astarlıdır. Eserin geniş ağız kenarına ikişerli gruplar halinde yapılan siyah (2.5YR 2.5/1) bantların arasına birbirin takip eden çizgi bezemeler yerleştirilmiştir. Dış yüzeyinde ise ağız kenarında, boyun ve omuz bölümü ile gövdenin ortasında gruplar halinde bant bezemeler vardır. Ayrıca omuz üzerinde, kulpun her iki yanına yapılan birer adet dikey çizgiler omuz üzerindeki

bantları sınırlandırmaktadır. Kulpun kenarlarında, kulpun boyuna bağlandığı noktadan çıkarak kulp boyunca devam eden iki bant arasına birbirini takip eden yatay bantlar yapılarak bezeme zenginleştirilmiştir. Çark yapımıdır, iyi fırınlanmıştır.

Katalog No : 257

Levha No : 36

Envanter No :E.1126

Form Adı : Testicik

Buluntu Yeri :Afyon-Dinar

Y:7.4cm.,**AÇ:**3.6 cm., **GÇ:**6.3 cm., **DÇ:**3.2 cm **Cidar:**0.2cm.

TANIM : Eser tamdır. Sarımsı kırmızı (5YR 7/8) hamuru, az oranda mika ve kireç katkı, ince kumlu, sert ve sık dokuludur. Dış ve iç yüzeyi açık kırmızı (5YR 6/6) astarlıdır. Eserin ağız kenarında bir siyah bant (5YR 2.5/1), boynunda iki, omuz kısmında üç yatay bant ve bunlardan ikisinin arasında nokta bezeme yapılmıştır. Gövdede ise kalın iki bant arasında dört adet ince yatay bantlar yer almaktadır. Kulpun kenarlarında ise ağız kenarından başlayarak kulp boyunca devam eden bantlar yapılmış olup kulpun ortasında bu bantların arasına iki adet yatay bantlar atılmıştır. Mat ve hafif pürüzlüdür. Çark yapımıdır, iyi fırınlanmıştır.

Katalog No : 258

Levha No : 36

Envanter No : E 1128

Form Adı :Testicik

Buluntu Yeri :Afyon-Dinar

Y:8.5cm.,**AÇ:** - cm., **GÇ:**7.2 cm., **DÇ:**3.4 cm **Cidar:**0.4cm.

TANIM : Eserin ağız ve kulp kısmı kırık ve eksiktir. Sarımsı kırmızı hamuru (5YR 7/8) az oranda mika, kireç ve mineral katkı, ince kumlu, sert dokuludur. Dış ve iç yüzeyi, açık kırmızı (2.5YR 7/6) astarlıdır. Eserin omzu üzerinde üç adet siyah (2.5YR 2.5/1) bant bezeme yapılmış olup bantların üstten iki sırasının arasına ikişerli dikey çizgiler atılarak boş metoplar oluşturulmuştur. Ayrıca alt gövde üzerinde de beş adet bant yer almaktadır. Mat ve hafif pürüzlüdür. Çarkta yapılmış ve iyi pişirilmiştir.

Katalog No : 259

Levha No : 36

Envanter No :E 10140

Form Adı :Yonca Ağızlı Testi

Buluntu Yeri :Afyon-Sandıklı

Y:7.6cm.,**AÇ:**- cm., **GÇ:**7.2 cm., **DÇ:**3.9 cm**Cidar:** 0.4cm.

TANIM : Eserin ağız, boyun ve kulp kısmının bir bölümü kırık ve eksiktir. Sarımsı kırmızı hamuru (2.5YR 7/8) az oranda mika ve kireç katkı, ince kumlu, sert dokuludur. Dış ve iç yüzeyi kırmızı (10R 5/6) astarlıdır. Eserin boyun kısmında dört adet omuz üzerinde üç adet gövde üzerinde ise sekiz adet siyah (10R 2.5/1) bant bezeme yer almaktadır. Omuz üzerindeki iki bant arasında ise birbirini takip eden ikişerli dikey çizgi kümeleri yapılmıştır. Mat ve hafif pürüzlüdür. Çarkta yapılmış ve iyi pişirilmiştir.

Katalog No : 260

Levha No : 37

Envanter No : E.1125

Form Adı : Emzikli Testicik

Buluntu Yeri : Dinar

Y: 6.9cm., **AÇ:** 4.3 cm., **GÇ:**7.1 cm., **DÇ:**2.7 cm **Cidar:** 0.3cm

TANIM : Eser tamdır. Sarımsı kırmızı hamuru (7.5YR 7/6), mika ve kireç katkılı, ince kumlu, sert dokuludur. Dış ve iç yüzeyj açık kırmızı (2.5YR 6/6) astarlıdır. Eserin geniş ağız kenarında dört adet boyun ve omuzda ikişer adet, alt gövdede ise dört adet siyah (7.5YR 2.5/1) bant bezeme yapılmıştır. Omuz üzerindeki iki bant arasında birbirini takip eden ikişerli dikey çizgi kümeleri yer almaktadır. Ayrıca omuz üzerinde kulpun her iki yanına yapılan birer adet dikey çizgi bezemeler omuz üzerindeki bantları sınırlamaktadır. Kulpun her iki kenarında, kulpun ağız kenarına bağlandığı noktadan çıkarak kulp boyunca devam eden bant bezemeler ile bu bantların arasında birbirini takip eden yatay bantlar yapılmıştır. Emzik üzerinde ise emzik boyunca üç adet uçları oval bantlar yer almaktadır. Mat ve hafif pürüzlüdür. Çarkta yapılmış ve iyi pişirilmiştir.

Katalog No : 261

Levha No : 37

Envanter No : E.4763

Form Adı :Emzikli Testicik

Buluntu Yeri :Afyon-Dinar

Y:6.8cm.,**AÇ:** - cm., **GÇ:**7.4 cm., **DÇ:**3.9 cm **Cidar:** 0.3cm.

TANIM : Eserin ağız , boyun ve emzik bölümü kırık ve eksiktir. Sarımsı kırmızı hamuru (5YR 7/8) az oranda mika ve kireç katkılı, ince kumlu, sert dokuludur. Dış ve iç yüzeyi kırmızı (2.5YR 5/6) astarlıdır. Eserin omzunda beş, karın üzerinde altı adet koyu kırmızımsı gri (2.5YR 3/1) bant bezeme yer almaktadır. Omuz üzerindeki bantların ortasında ikişerli gruplar halinde birbirini takip eden dikey çizgi kümeleri yapılmıştır. Kulpun yanında düzensiz olarak yapılmış boyalı alanlar vardır. Mat ve hafif pürüzlüdür. Çarkta yapılmış ve iyi pişirilmiştir

Katalog No :262

Levha No : 38

Buluntu No : 314.01. .25

Form Adı : Testi

Buluntu Yeri : Dazkırı İlçesi-Yüreğil Köyü-Ağılların Önü Üyük

AÇ:- Y:-

TANIM : Kırık boyun-omuz parçası. Açık kırmızı (10R 5/6) hamuru, mika, taşçık ve kireç katkılı,ince kumlu, sert dokuludur. Dış yüzeyi, hamur renginde astarlıdır. Mat ve hafif pürüzlüdür. Dış yüzeyinde, boyundan başlayarak omzun kırıldığı bölüme kadar çok koyu gri (Gley 1 3/N) bant bezemeler yapılarak bu bantlar yanda dikey bir çizgi ile sınırlandırılmıştır. Boyundan omza geçiş bölümündeki iki bant ile altındaki iki bant arasına birbirini takip eden dikey kısa bantlar yapılmıştır. Dikey, kısa çizgilerle zenginleştirilen bantlar arasında ise ikişerli gruplar halinde yine dikey bantlar yer almaktadır. Çark yapımıdır, iyi pişirilmiştir.

Katalog No : 263

Levha No : 38

Buluntu No : 314.01. .23

Form Adı : Testi

Buluntu Yeri : Dazkırı İlçesi-Yüreğil Köyü-Ağılların Önü Üyük

AÇ:- Y:-

TANIM : Kırık omuz parçası. Açık kırmızı hamuru (2,5YR 6/8), mika, taşçık ve kireç katkılı, ince kumlu, sert dokuludur. Dış yüzeyi, kırmızı (2,5YR 5/6)

astarlıdır. Dış yüzeyine iki grup halinde on adet siyah (Gley 1 2.5/N) bant bezeme yapılmıştır. Üstteki iki sıra bant arasında birbirini takip eden kısa dikeyler yer almaktadır. Mat ve hafif pürüzlüdür. Çark yapımıdır, iyi pişirilmiştir.

Katalog No : 264
Levha No : 38
Buluntu Yeri : Dazkırı İlçesi-Yüreğil Köyü-Ağılların Önü Üyük
Buluntu No : 314.01. .38

AÇ:- Y:-

TANIM : Kırık gövde parçası. Kırmızımsı (5YR 7/6) sarı hamuru, sarı mika, taşçık ve kireç katkılı, ince kumlu, sık dokulu ve serttir. Dış yüzeyi, hamur renginde astarlıdır. Dış yüzeyinde, iki grup halinde koyu gri (Gley 1 4/N) bantlar yapılmış olup bunlar yanda dikey bir çizgi ile sınırlandırılmıştır. Üstteki iki sıra bant arasına birbirini takip eden dikey çizgiler yapılmıştır. Mat ve hafif pürüzlüdür. Çark yapımıdır, iyi pişirilmiştir.

Katalog No : 265
Levha No : 38
Buluntu No : 314.01. .
Form Adı : Testi
Buluntu Yeri : Dazkırı İlçesi-Yüreğil Köyü-Ağılların Önü Üyük

AÇ:- Y:-

TANIM : Kırık boyun-omuz parçası. Kahverengi (7.5YR 5/4) hamuru, mika, taşçık ve kireç katkılı, ince kumlu, sert dokuludur. Dış yüzeyi, kırmızımsı sarı (5YR 6/6) astarlıdır. Dış yüzeyinde, boyundan başlayarak omuz üzerindeki kırığa kadar birbirini takip eden sık bantlar yapılmıştır. Bu bantlar kenarda dikey bir çizgi ile sınırlandırılmıştır. Yatay bantlar zaman zaman bu çizgiyi geçerek düzensiz bir işçilik göstermiştir. Boyunun orta bölümünde daha geniş olarak yapılan iki bant arasına, birbirini takip eden siyah (Gley 1 2.5/N), dikey kısa bantlar yapılmıştır. Bu bantlar başlangıç noktasında bir süre iki bant arasına tam yerleştirilirken sonrasında bir ters bir düz gelecek şekilde bantlara asılarak yapılmıştır. Ayrıca omuz üzerinde yine geniş olarak yapılan iki bant arasına ikili dikey çizgi kümeleri yerleştirilmiştir. Mat ve hafif pürüzlüdür. Çark yapımıdır ve iyi pişirilmiştir.

Katalog No : 266
Levha No : 38
Buluntu No : 314.01. .
Form Adı : Testi
Buluntu Yeri : Dazkırı İlçesi-Yüreğil Köyü-Ağılların Önü Üyük

AÇ:- Y:-

TANIM : Kırık omuz parçası. Sarımsı kırmızı (5YR 5/6) hamur, mika, taşçık ve kireç katkılı, ince kumlu, sert dokuludur. Dış yüzeyi, kırmızı (2.5YR 5/6) astarlıdır. Dış yüzeyine, üç grup halinde siyah (Gley 1 2.5/N) bantlar yapılmıştır. En üstteki iki bantın arasına birbirini takip eden kısa, kalın çizgiler yerleştirilmiştir. Bant grupları arasındaki boşluklardan üstteki ikili alttaki ise tekli dikey çizgi kümeleri ile metoplara ayrılmıştır. Mat ve hafif pürüzlüdür. Çark yapımıdır, iyi pişirilmiştir.

Katalog No : 267
Levha No : 39
Buluntu No : 314.02. 17

Form Adı : Testi
Buluntu Yeri : Dazkırı İlçesi-Sarıkavak Köyü-Sarıkavak Höyük
AÇ:- Y:-
TANIM : Kırık gövde parçası. Sarımsı kırmızı hamuru (5YR 5/6), mika, taşçık ve kireç katkılı, ince kumlu, sert dokuludur. Dış yüzeyi, kırmızımsı sarı (5YR 6/6) astarlıdır. Dış yüzeyinde, dört adet yatay siyah (Gley 1 2.5/N) bant yer alır. Mat ve hafif pürüzlüdür. Çark yapımıdır, iyi pişirilmiştir.

Katalog No : 268
Levha No : 39
Buluntu No : 314.02. .18
Form Adı : Testi
Buluntu Yeri : Dazkırı İlçesi-Sarıkavak Köyü-Sarıkavak Höyük
AÇ:- Y:-
TANIM : Kırık gövde parçası. Kırmızı (2.5YR 5/8) hamuru, mika, taşçık ve kireç katkılı, ince kumlu, sert dokuludur. Dış yüzeyi, kırmızı (2.5YR 5/8) astarlıdır. Dış yüzeyinde, üç grup halinde, onbir adet siyah (Gley 1 2.5/N) bant bezeme yer alır. Mat ve hafif pürüzlüdür. Çark yapımıdır ve iyi pişirilmiştir.

Katalog No : 269
Levha No : 39
Buluntu No : 314.02. .16
Form Adı : Testi
Buluntu Yeri : Dazkırı İlçesi-Sarıkavak Köyü-Sarıkavak Höyük
TANIM : Kırık gövde parçası. Kırmızı (2.5YR 5/8) hamuru, mika, taşçık ve kireç katkılı, ince kumlu, sert dokuludur. Dış yüzeyi kırmızı (2.5YR 5/8) astarlıdır. Dış yüzeyinde iki grup halinde sekiz adet siyah (Gley 1 2.5/N) bant vardır. Bu bantlar kenarda dikey bir çizgi ile sınırlandırılmıştır. Mat ve hafif pürüzlüdür. Çark yapımıdır ,iyi pişirilmiştir.
Tarih :

Katalog No : 270
Levha No : 39
Buluntu No : 308.20.09.283
Form Adı : Testi
Buluntu Yeri : Sinanpaşa İlçesi-Küçükhöyük Kasabası-Küçük Höyük
AÇ:- Y:-
TANIM : Kırık gövde parçası. Kırmızımsı (5YR 7/6) sarı hamuru, sarı mika, taşçık ve kireç katkılı, ince kumlu, sık dokulu ve serttir. Dış yüzeyi, hamur renginde astarlıdır. Dış yüzeyinde altı adet gri (5YR 5/1) konsantrik daire yer alır. Mat ve hafif pürüzlüdür. Merkezde pergel izi belirgindir. Çark yapımıdır, iyi fırınlanmıştır.

Katalog No : 271
Levha No : 39
Buluntu No : 308.20.09.277
Form Adı : Testi
Buluntu Yeri : Sinanpaşa İlçesi-Küçükhöyük Kasabası-Küçük Höyük
AÇ:- Y:-
TANIM: Kırık gövde parçası. Kırmızımsı sarı (5YR 7/6) hamuru, sarı mika, taşçık ve kireç katkılı, ince kumlu, sık dokulu ve serttir. Dış yüzeyinde beş adet koyu gri (5YR

4/1) konsantrik daire yer alır. Mat ve hafif pürüzlüdür. Çark yapımıdır, iyi fırınlanmıştır.

Katalog No : 272
Levha No : 39
Buluntu No : 314.01. .09
Form Adı : Testi
Buluntu Yeri : Dazkırı İlçesi-Yüreğil Köyü-Ağılların Önü Üyük 09
TANIM : Kırık gövde parçası. Açık kırmızı (2.5YR 5/4) hamuru, mika, taşçık ve kireç katkılı, ince kumlu, sert dokuludur. Dış ve iç yüzeyi, kırmızımsı kahverengi (5YR 6/6) astarlıdır. Dış yüzeyinde beş adet koyu gri (5YR 4/1) konsantrik daire yer alır. Mat ve hafif pürüzlüdür. Çark yapımıdır ve iyi pişirilmiştir.
Tarih :

Katalog No : 273
Levha No : 40
Buluntu No : 308.20.09.288-279
Form Adı : Testi
Buluntu Yeri : Sinanpaşa İlçesi-Küçükhöyük Kasabası-Küçük Höyük
AÇ:- Y:-
TANIM : Kırık gövde parçası. Kırmızımsı sarı hamuru (7.5YR 7/6) az oranda taşçık ve sarı mika katkılı, ince kumlu, sık dokulu ve serttir. Dış yüzeyi, kırmızımsı sarı (5YR 7/6), iç yüzeyi hamurunun renginde astarlıdır. Dış yüzeyinde, iki grup halinde yapılan koyu gri (5YR 5/1) üçlü dalgalı hatlar birbirinden tek sıra bant bezeme ile ayrılmıştır. Mat ve hafif pürüzlüdür. Çark yapımıdır, iyi fırınlanmıştır.

Katalog No : 274
Levha No : 40
Buluntu No : 308.20.09.290
Form Adı : Testi
Buluntu Yeri : Sinanpaşa İlçesi-Küçükhöyük Kasabası-Küçük Höyük
AÇ:- Y:-

TANIM : Kırık gövde parçası. Açık kırmızı hamuru (2.5 YR 7/6) sarı mika, taşçık ve kireç katkılı, ince kumlu, sık dokulu ve serttir. Dış yüzeyi, açık kırmızı (2.5YR 6/8) astarlıdır. Dış yüzeyinde, iki kırmızımsı siyah (2.5YR 2.5/1) bant arasına dalga hat yapılmıştır. Mat ve hafif pürüzlüdür. Çark yapımıdır, iyi fırınlanmıştır.

Katalog No : 275
Levha No : 40
Buluntu No : 308.20.09.275
Form Adı : Testi
Buluntu Yeri : Sinanpaşa İlçesi-Küçükhöyük Kasabası-Küçük Höyük
AÇ:- Y:-
TANIM : Kırık gövde parçası. Kırmızımsı sarı hamuru (5YR 6/6) sarı mika, taşçık ve kireç katkılı, ince kumlu, sık dokulu ve serttir. Dış yüzeyi hamuru renginde astarlıdır. Dış yüzeyinde, iki gri (5YR 6/1) bant arasına dalga hat yapılmıştır. Mat ve hafif pürüzlüdür. Çark yapımıdır, iyi fırınlanmıştır.

Katalog No : 276
Levha No : 40
Buluntu No : 308.20.09.271
Form Adı : Testi
Buluntu Yeri : Sinanpaşa İlçesi-Küçükhöyük Kasabası-Küçük Höyük
AÇ:- Y:-

TANIM : Kırık gövde parçası. Kırmızımsı sarı hamuru (5YR 7/6), az oranda kireç ve sarı mika katkılı, ince kumlu, sık dokulu ve serttir. Dış yüzeyi, kırmızımsı sarı (5YR 7/6), iç yüzeyi, hamurunun renginde astarlıdır. Dış yüzeyinde, çok koyu gri (5YR 3/1) bir yatay bant ile üç adet dalga hat yer alır. Mat ve hafif pürüzlüdür. Çark yapımıdır, iyi fırınlanmıştır.

Katalog No : 277
Levha No : 40
Buluntu No :308.20.09.267
Form Adı : Testi?
Buluntu Yeri : Sinanpaşa İlçesi-Küçükhöyük Kasabası-Küçük Höyük
AÇ:- Y:-

TANIM : Kırık gövde parçası. Açık kırmızı hamuru (2.5YR 6/8) kireç, taşçık ve mika katkılı, ince kumlu, sık dokulu ve serttir. Dış yüzeyi, hamur renginde astarlıdır, mat ve hafif pürüzlüdür. Dış yüzeyinde, altta ve yanda gri (Gley 1 5/N) bantlarla sınırlandırılan metoplar arasında yatay dalgalı hat ile ince bant yer almaktadır. Mat ve hafif pürüzlüdür. Çark yapımıdır, iyi fırınlanmıştır.

Katalog No : 278
Levha No : 41
Buluntu No : 314.01. . 34
Form Adı : Amphora?
Buluntu Yeri : Dazkırı İlçesi-Yüreğil Köyü-Ağılların Önü Üyük
AÇ:- Y:-

TANIM : Kırık gövde parçası. Kırmızımsı sarı (5YR 6/8) hamuru, mika, taşçık ve kireç katkılı, ince kumlu, sert dokuludur. Dış yüzeyi, kırmızı (2.5YR 5/6), iç yüzeyi hamur renginde astarlıdır. Dış yüzeyinde, üçlü ince bant gruplarıyla (siyah/Gley 1 2.5/N) birbirinden ayrılan iki sıra frize, içi taralı meander motifi yapılmıştır. Üst frizdeki meander kesintisiz devam eden klasik tipte olup alt frize yapılan meander bir sıra ters, bir sıra düz gelecek şekilde alt ve üst banda asılarak yapılmıştır. Mat ve hafif pürüzlüdür. Çark yapımıdır ve iyi pişirilmiştir.

Katalog No : 279
Levha No : 41
Buluntu No : 308.20.09.265
Form Adı : Amphora?
Buluntu Yeri :Sinanpaşa İlçesi-Küçükhöyük Kasabası-Küçük Höyük
AÇ:- Y:-

TANIM : Kırık gövde parçası. Açık kırmızı (2.5 YR 7/6) hamuru, sarı mika, taşçık ve kireç katkılı, ince kumlu, sık dokulu ve serttir. Dış yüzeyi, açık kırmızı (2.5 YR 6/8) , iç yüzeyi hamurunun renginde astarlıdır. Dış yüzeyinde, olasılıkla metop içinde, yedi kollu içi yatay çizgilerle taralı siyah (7.5YR 2.5YR/1) yıldız motifi vardır. Bu motifin hemen yanında iki adet dikey çizgi arasına dalgalı hat yerleştirilmiştir. Mat ve hafif pürüzlüdür. Çark yapımıdır, iyi fırınlanmıştır.

Katalog No : 280
Levha No : 41
Buluntu No : 308.20.09.263
Form Adı : Testi
Buluntu Yeri : Sinanpaşa İlçesi-Küçükhöyük Kasabası-Küçük Höyük

AÇ:- Y:-

TANIM : Kırık boyun parçası. Kırmızımsı sarı hamuru (5YR 6/6) sarı mika, taşçık ve kireç katkılı, ince kumlu, sık dokulu ve serttir. Dış ve iç yüzeyi hamurunun renginde astarlıdır. Dış yüzeyinde, altta bir sıra siyah (Gley 2.5/N) bant ile sınırlandırılan ve ince bir dikey çizgi ile birbirinden ayrılan metoplara, içi taralı kum saati ile ağ motifi yapılmıştır. Mat ve hafif pürüzlüdür. Çark yapımıdır, iyi fırınlanmıştır.

Katalog No : 281
Levha No : 41
Buluntu No : 308.20.09.278
Form Adı : Testi
Buluntu Yeri : Sinanpaşa İlçesi-Küçükhöyük Kasabası-Küçük Höyük

AÇ:- Y:-

TANIM : Kırık omuz parçası. Açık kahverengi (7.5 YR 6/4) hamuru, sarı mika, taşçık ve kireç katkılı, ince kumlu, sık dokulu ve serttir. Dış yüzeyi kırmızı (10R 5/6) iç yüzeyi hamurunun renginde astarlıdır. Dış yüzeyinde, üstte bir bant (10R 3/1) ile sınırlandırılan alana, banda bir ters bir düz gelecek şekilde asılarak yapılan içi taralı üçgenler yerleştirilmiştir. Mat ve hafif pürüzlüdür. Çark yapımıdır, iyi fırınlanmıştır.

Katalog No : 282
Levha No : 41
Buluntu No : 314.01...
Form Adı : Amphora?
Buluntu Yeri : Dazkırı İlçesi-Yüreğil Köyü-Ağılların Önü Üyük

AÇ:- Y:-

TANIM : Kırık gövde parçası. Sarımsı kırmızı (5YR 5/6) hamuru, mika, taşçık ve kireç katkılı, ince kumlu, sert dokuludur. Dış ve iç yüzeyi kırmızı (2.5YR 5/6) astarlıdır. Dış yüzeyinde, üste üç adet siyah (Gley 2.5/N) bant ile sınırlandırılan alana sarmal dallı bitkisel bezeme ile çizgisel teknikte bir geyik betimlenmiş ancak geyiğin yalnız baş bölümü ele geçirilebilmiştir. Mat ve hafif pürüzlüdür. Çark yapımıdır, iyi fırınlanmıştır.

Katalog No : 283
Levha No : 41
Buluntu No : 308.20.09.268
Form Adı : Amphora?
Buluntu Yeri : Sinanpaşa İlçesi-Küçükhöyük Kasabası-Küçük Höyük

AÇ:- Y:-

TANIM : Kırık gövde parçası. Kırmızımsı sarı (5YR 7/6) hamuru, sarı mika, taşçık ve kireç katkılı, ince kumlu, sık dokulu ve serttir. Dış ve iç yüzeyi, hamurunun renginde astarlıdır. Dış yüzeyine, olasılıkla grimsi kahverengi (10YR 5/2) üçlü dikey çizgi kümeleriyle sınırlandırılan metoplar yapılmıştır. Soldaki metopta, yatay

olarak yerleştirilmiş yaprak motifi, iki adet konsantrik daire ile dikey kalın bir çizgi yer almaktadır. Sağdaki metobun içi kafes şeklinde taranarak içleri nokta ile doldurulmuştur. Mat ve hafif pürüzlüdür. Çark yapımıdır, iyi fırınlanmıştır .

Katalog No : 284
Levha No : 42
Buluntu No : 314.01. 45
Form Adı : Kapak
Buluntu Yeri : Dazkırı İlçesi-Yüreğil Köyü-Ağılların Önü Üyük 45

AÇ:- Y:-

TANIM : Kırık kapak parçası. Soluk kırmızı (10R 5/4) hamuru, mika, taşçık ve kireç katkılı,ince kumlu, sert dokuludur. Dış yüzeyinde ikili gruplar halinde dört adet siyah (Gley 2.5/N) bant yer alır. İkili bantlardan içtekinin arası birbirini takip eden içi noktalı kısa çizgilerle, dıştaki ise birbirini takip eden kısa çizgilerle doldurulmuştur. Mat ve hafif pürüzlüdür. Çark yapımıdır ve iyi pişirilmiştir.

Katalog No : 285
Levha No : 42
Buluntu No : 311.02.11.82
Form Adı : Kapak
Buluntu Yeri : Şuhut İlçesi-İçikli Köyü-Çukurçayır Höyük

AÇ:- Y:-

TANIM : Kırık kapak parçası. Açık kırmızı (2.5 YR 7/6) hamuru, sarı mika, taşçık ve kireç katkılı, ince kumlu, sık dokulu ve serttir. Dış ve iç yüzeyi, kırmızı (10R 5/8) astarlıdır. Dış ve iç yüzeyinde, koyu kırmızısı siyah (10R 2.5/1) konsantrik daireler yer alır. Mat ve hafif pürüzlüdür. Çark yapımıdır, iyi fırınlanmıştır.

Katalog No : 286
Levha No : 42
Buluntu No :314.02..19
Form Adı : Meyvelik?
Buluntu Yeri : Afyon-Dazkırı Sarıkavak Köyü (Sanaus) 19

AÇ:- Y:-

TANIM : Kırık ayak parçası. Açık kırmızı (2.5YR 7/6) hamuru, mika, taşçık ve kireç katkılı,ince kumlu, sert dokuludur. Dış ve iç yüzeyi açık kırmızı (2.5YR 7/8) astarlıdır. Dış yüzeyinde, koyu kırmızısı gri (2.5YR 4/1) bant yer alır. Mat ve hafif pürüzlüdür. Çark yapımıdır, iyi fırınlanmıştır.

Katalog No : 287
Levha No : 42
Buluntu No : 314.01. .30
Form Adı : Testi
Buluntu Yeri : Dazkırı İlçesi-Yüreğil Köyü-Ağılların Önü Üyük

AÇ:- Y:-

TANIM :Kırık boyun parçası. Kırmızı (10R 5/6) hamuru, mika, taşçık ve kireç katkılı, ince kumlu, sert dokuludur. Dış ve iç yüzeyi, kırmızı (10R 5/8 red) astarlıdır. Dış yüzeyinde, boyundan omza geçiş bölümünde, biri kalın, ikisi ince, olmak üzere üç adet siyah (Gley 1 2.5/N) bant bezeme yer alır. Mat ve hafif pürüzlüdür. Çark yapımıdır, iyi pişirilmiştir.

Katalog No : 288
Levha No : 43
Buluntu No : 314.02. .06
Form Adı : Kâse
Buluntu Yeri : Dazkırı İlçesi-Sarıkavak Köyü-Sarıkavak Höyük
AÇ:20cm **Y:** 3.2cm

TANIM : Kırık ağız parçası. Soluk kırmızı hamur (10R 5/4) , mika, taşçık ve kireç katkılı,ince kumlu, sert dokuludur. Dış ve iç yüzey kırmızı (10R 5/6) astarlıdır. Dış yüzeyde, ağız kenarının hemen altında bir ince, gövdede bir tane kalın olmak üzere iki adet bant bezeme yer alır. Dudak üzerinde iki dikey bant vardır Mat ve hafif pürüzlüdür. Çark yapımıdır ve iyi pişirilmiştir

Katalog No : 289
Levha No : 43
Buluntu No : 314.02. .13
Form Adı : Kâse
Buluntu Yeri : Dazkırı İlçesi-Sarıkavak Köyü-Sarıkavak Höyük
AÇ: 26cm **Y:**3.6 cm

TANIM : Kırık ağız parçası. Kırmızı hamur (2.5YR 5/6) , mika, taşçık, ve kireç katkılı,ince kumlu, sert dokuludur. Dış ve iç yüzey, kırmızı (2.5YR 5/8) astarlıdır. Dış yüzeyde, gövde üzerinde kalın, iç yüzeyde, ağız kenarının altında ve gövdenin bitiminde iki adet koyu kırmızımsı kahverengi (5YR 3/3) bant yer alır. Ayrıca dudak üzerinde iki yatay bant arasında iki dikey bant alır. Mat ve hafif pürüzlüdür. Çark yapımıdır ve iyi pişirilmiştir.

Katalog No : 290
Levha No : 43
Buluntu No : 314.02. 20
Form Adı : Krater
Buluntu Yeri : Dazkırı İlçesi-Sarıkavak Köyü-Sarıkavak Höyük
AÇ:35cm **Y:** 4cm

TANIM :Kırık ağız parçası. Açık kırmızı (2.5YR 6/8) hamur, mika, taşçık ve kireç katkılı,ince kumlu, sert dokuludur. Dış ve iç yüzey açık kırmızı (2.5YR 6/6) astarlıdır. Dış yüzeyde, bant bezeme yer alır. Mat ve hafif pürüzlüdür. Çark yapımıdır ve iyi pişirilmiştir.

Katalog No : 291
Levha No : 43
Buluntu No : 314.02. 1
Form Adı : Çömlek
Buluntu Yeri : Dazkırı İlçesi-Sarıkavak Köyü-Sarıkavak Höyük
AÇ:35cm **Y:** 5.4cm

TANIM :Kırık ağız parçası. Kırmızı (10R 5/6) hamur, mika, taşçık ve kireç katkılı,ince kumlu, sert dokuludur. Dış ve iç yüzey pembe (7.5YR 7/4) astarlıdır. Mat ve hafif pürüzlüdür. Dış yüzeyde, iki bant arasına dalga bezemesi yapılmıştır. Çark yapımıdır ve iyi pişirilmiştir.

Katalog No : 292
Levha No : 43
Buluntu No : 314.01. .15

Form Adı : Testi
Buluntu Yeri : Dazkırı İlçesi-Yüreğil Köyü-Ağılların Önü Üyük
AÇ:- Y:- -
TANIM :Kırık gövde parçası. Kırmızı (2.5YR 5/6) hamur, mika, taşçık ve kireç katkılı, ince kumlu, sert dokuludur. Dış ve iç yüzey kırmızımsı sarı (5YR 6/6) astarlıdır. Mat ve hafif pürüzlüdür. Çark yapımıdır ve orta pişirilmiştir.

Katalog No : 293
Levha No : 43
Buluntu No : 314.01. .36
Form Adı : Testi
Buluntu Yeri : Dazkırı İlçesi-Yüreğil Köyü-Ağılların Önü Üyük 36

AÇ:- Y:- -
TANIM :Kırık gövde parçası. Kırmızı (10R 4/6) renk, mika, taşçık ve kireç katkılı,ince kumlu, sert dokuludur. Dış ve iç yüzey, sarımsı kırmızı (5YR 5/6) astarlıdır. Dış yüzeyde, dört adet bant ve iki bantın arasına balık kılıcı motifi yapılmıştır. Mat ve hafif pürüzlüdür. Çark yapımıdır ve iyi pişirilmiştir.

Katalog No : 294
Levha No : 43
Buluntu No : 314.02. .07
Form Adı :
Buluntu Yeri : Dazkırı İlçesi-Sarıkavak Köyü-Sarıkavak Höyük 7

AÇ:- Y:- -
TANIM : Kırık kulp parçası. Kırmızı (2.5YR 5/8) hamur, mika, taşçık ve kireç katkılı,ince kumlu, sert dokuludur. Dış ve iç yüzey, açık kırmızı (2.5YR 6/8) astarlıdır . Kulp üzerinde bantlarla sınırlandırılmış içi taralı kum saati yapılmıştır. Kulpun çıkıntılı bölümünde ise birbirini takip eden yatay bantlar yapılmıştır. Mat ve hafif pürüzlüdür. Çark yapımıdır ve orta pişirilmiştir.

Katalog No : 295
Levha No : 43
Buluntu No : 304.16.06.48
Form Adı : Dinos?
Buluntu Yeri : Emirdağ İlçesi-Güney Köyü-Bağlıca Höyük

AÇ: cm Y: 5.9cm
TANIM : Kırık gövde parçası. Pembe (7.5YR 7/4) hamuru, sarı mika, taşçık ve kireç katkılı, ince kumlu, sık dokulu ve serttir. Dış yüzeyi, soluk kahverengi (2.5Y 8/2), iç yüzeyi hamurunun renginde astarlıdır. Dış yüzeyi, koyu kahverengi (7.5YR 3/2) boyayla Yaban Keçisi Stilinde bezenmiştir. Vazonun korunabilen bölümünde; inci dizisiyle oluşturulan satıh üzerinde pençeleri üç tırnakla gösterilen aslan? figürü yapılmıştır. Çizgisel teknikteki yapılan aslanın sağ ön ve arka ayaklarının içi noktalarla doldurulmuştur. Sol ön ve arka ayaklarının içi ise boyanmıştır. Ayakların ön bölümü, ayak hattı boyunca, rezerv alan oluşturacak ince çizgiyle gösterilmiştir. Sol sağrısının hemen arkasında ise muhtemelen aslanın kuyruğunun bir bölümü korunabilmiştir. Aslanın yanlarındaki boşluklar yaprak motifleriyle doldurulmuştur. İnci dizisinin altındaki bezeme alanında ise iki sıra çizgiyle sınırlandırılan daire içinde, birbirini takip eden yatık kelebek motifleri vardır. Yanda ise yine olasılıkla doldurucu motif olarak kullanılan yapraklar görülmektedir. Mat ve hafif pürüzlüdür. Çark yapımıdır, iyi fırınlanmıştır.

Katalog No : 296
Levha No : 44
Buluntu No : 301.05.02.11
Form Adı : Tabak
Buluntu Yeri : Bolvadin İlçesi-Ortakarabağ Köyü-Çataltepe

AÇ: 2.5cm **Y:** 18cm

TANIM : Kırık ağız parçası. Açık kırmızı (2.5 YR 6/8) hamuru az oranda kireç ve sarı mika katkılı, ince kumlu, sık dokulu ve serttir. Dış ve iç yüzeyinde, ağız kenarında kırmızı (2.5YR 5/8) bant bezemeler vardır. Mat ve hafif pürüzlüdür. Çark yapımıdır, iyi fırınlanmıştır.

Tarih :

Katalog No : 297
Levha no : 44
Buluntu No : 301.06.03.113
Form Ad : Tabak
Buluntu Yeri : Bolvadin İlçesi-Derekarabağ Köyü-Karakaya Höyük

AÇ:- Y:-

TANIM : Kırık gövde parçası. Pembe hamuru (7.5YR 7/4) az oranda kireç ve sarı mika katkılı, ince kumlu, sık dokulu ve serttir. Dış yüzeyi, kırmızı (2.5YR 5/6), iç yüzey, çok soluk kahverengi (10YR 8/3) astarlıdır, bantlar, kırmızı (2.5YR 5/6) renktir, mat ve hafif pürüzlüdür. Çark yapımıdır, iyi fırınlanmıştır.

Katalog No : 298
Levha No : 44
Buluntu No : 303.01.03.01
Form Adı : Krater
Buluntu Yeri : Sultandağı İlçesi-Deresinek-Yakasin Kocaoğuz

AÇ: 13.3cm **Y:** 4.2cm **K**

TANIM : Kırık ağız parçası. Kırmızımsı sarı (5YR 6/6) hamuru, kireç ve sarı mika katkılı, ince kumlu, sık dokulu ve serttir. Dış yüzeyi, açık kırmızı (2.5YR 7/8) renk astarlıdır. İç yüzeyi ise açık kırmızı (2.5YR 7/8) astar üzerine koyu kırmızı (10YR 5/6) mermeroid bezemelidir. Mat ve hafif pürüzlüdür. Çark yapımıdır, iyi fırınlanmıştır.

Katalog No : 299
Levha No : 44
Buluntu No : 301.06.03.130
Form Adı :
Buluntu Yeri : Bolvadin İlçesi-Derekarabağ Köyü-Karakaya Höyük

AÇ:- Y:-

TANIM : Kırık gövde parçası. Açık kırmızımsı kahverengi hamuru (5YR 6/4) taşçık, kireç ve sarı mika katkılı, ince kumlu, sık dokulu ve serttir. Dış yüzeyi, çok soluk kahverengi (10YR 8/3) astar üzerine kırmızımsı kahverengi (2.5YR 4/4) mermeroid bezemelidir, iç yüzeyi, hamurunun renginde astarlıdır, mat ve hafif pürüzlüdür. Çark yapımıdır, iyi fırınlanmıştır.

Katalog No : 300
Levha No : 44
Buluntu No : 303.01.03.04

Form Adı : Amphora
Buluntu Yeri : Sultandağı İlçesi-Deresinek İlçesi-Yakasin Kocaoğuz Höyük
AÇ:12 Y: 1.9cm KÇ:-

TANIM : Kırık gövde parçası. Açık kırmızı hamuru (5YR 6/8) kireç ve sarı mika katkılı, ince kumlu, sık dokulu ve serttir. Dış yüzeyi, koyu kırmızımsı kahverengi (2.5YR 3/3), iç yüzeyi kırmızı (2.5YR 4/6) astarlıdır, mat ve hafif pürüzlüdür. Çark yapımıdır, iyi fırınlanmıştır.

Katalog No : 301
Levha No : 44
Envanter No :E.8654
Form Adı :Lekythos
Buluntu Yeri :Afyon-Dinar
Y:22.2cm.,AÇ:2.7cm., GÇ:5.5cm., DÇ:2.4cmCidar:0.5cm.

TANIM :Eser tamdır. Kırmızımsı sarı hamuru (5YR 7/6), mika ve kireç katkılı, ince kumlu, sık ve sert dokuludur. Dış yüzeyi açık kırmızı (2.5 YR 6/8), iç yüzeyi hamur renginde astarlıdır. Ancak eserin tüm yüzeyi astarlı değildir. Ağız kenarının altından itibaren omuza kadar olan bölüm ile kaidenin uç kısmı astarlanmadan hamur renginde bırakılmıştır. Mat ve hafif pürüzlüdür. Çarkta yapılmış ve iyi pişirilmiştir.

Katalog No : 302
Levha No : 44
Envanter No : E.8799
Form Adı :Lekythos
Buluntu Yeri :Afyon-Dinar
Y:26.5cm.,AÇ:3.5cm., GÇ:7.3cm., DÇ:3.2cmCidar:0.5 cm.

TANIM :Eser tamdır. Kırmızımsı sarı hamuru (5YR 7/6), mika ve kireç katkılı, ince kumlu, sık ve sert dokuludur.Dış yüzeyinde açık yerler kırmızı, koyu yerler koyu kırmızımsı gri renk (10R 5/8-10R 3/1), iç yüzeyi ise hamur renginde astarlıdır. Eserin ağız ve boynunun bir kısmı astarlanmış olup, boyundan omza kadar hamur renginde bırakılmış, omuzdan kaideye kadar yine astarlanmış ve kaidenin uç kısmı hamur renginde boş bırakılmıştır. Mat ve hafif pürüzlüdür. Çarkta yapılmış ve iyi pişirilmiştir.

Katalog No : 303
Levha No : 45
Envanter No :E.4793
Form Adı : Lydion
Buluntu Yeri :Afyon-Dinar
Y:10.6cm.,AÇ:7.1 cm., GÇ:8.3cm., DÇ:3.3 cmCidar: 0.5cm.

TANIM :Eser tamdır. Kırmızımsı sarı renk hamur (5YR 7/6), az oranda mika katkılı, ince kumlu, sık ve sert dokuludur. Dış ve iç yüzeyi kırmızı renk(10R 4/6) astarlıdır. Mat ve hafif pürüzlüdür. Çarkta yapılmış ve iyi pişirilmiştir.

Katalog No : 304
Levha No : 45
Envanter No : E.8436
Form Adı :Lydion
Buluntu Yeri :Afyon-Dinar
Y:10.5cm.,AÇ:6 .8 cm., GÇ:8cm., DÇ:3.3 cmCidar: 0.4-06cm.

TANIM :Eser tamdır. Kırmızımsı sarı renk hamur (5YR 7/6) az oranda mika ve mineral katkı, ince kumlu, sık ve sert dokuludur. Dış ve iç yüzey kırmızı renk (2.5YR 5/8) astarlıdır. Mat ve hafif pürüzlüdür. Çarkta yapılmış ve iyi pişirilmiştir.

Katalog No : 305

Levha No : 45

Envanter No :E.8550

Form Adı :Lydion

Buluntu Yeri :Afyon-Dinar

Y:9.5cm.,**AÇ:**5.6cm., **GÇ:** 6.9cm., **DC:**2.8cm**Cidar:** 0.3-0.6cm.

TANIM :Eser tamdır. Kırmızımsı sarı renk hamur (7.5YR 7/6) az oranda mika, kireç ve mika katkı, ince kumlu, sık ve sert dokuludur. Dış ve iç yüzey kırmızımsı kahverengi (5YR 3/2) astarlıdır.Eserin dış yüzeyi tamamen astarlanarak omuz kısmı hamur renginde bırakılmış ve bu alana altı adet kırmızımsı kahverengi (5YR 3/2) bantbezeme yapılmıştır. Mat ve hafif pürüzlüdür. Çarkta yapılmış ve iyi pişirilmiştir.

Katalog No : 306

Levha No : 45

Envanter No :E.4795

Form Adı :Lydion

Buluntu Yeri :Afyon-Dinar

Y:10.6cm.,**AÇ:**7.1 cm., **GÇ:** 8.3cm., **DC:**3.3 cm**Cidar:** 0.5cm.

TANIM :Eser tamdır. Kırmızımsı sarı renk hamur (5YR 7/6), az oranda mika ve kireç katkı, ince kumlu, sık ve sert dokuludur.Dış ve iç yüzey kırmızı renk(2.5YR 6/8) astarlıdır. Mat ve hafif pürüzlüdür. Çarkta yapılmış ve iyi pişirilmiştir.

Katalog No : 307

Levha No : 45

Envanter No :E.8185

Form Adı :Lydion

Buluntu Yeri :Afyon-Dinar

Y:10.6cm.,**AÇ:**7.1 cm., **GÇ:**8.3 cm., **DC:**3.3 cm**Cidar:** 0.3-08cm.

TANIM :Eser tamdır. Kırmızımsı sarı renk hamur (7.5YR 7/6) az oranda mika, iri taneli kireç ve mineral katkı, ince kumlu, sık ve sert dokuludur. Dış ve iç yüzey pembe renk (7.5YR 8/4) astarlıdır. Eserin dudak kısmında koyu kırmızımsı kahverengi (7.5YR 8/4) dikey çizgi bezemeler yer almaktadır. Eser, ağızdan boyun kısmına kadar astarlanmış, gövde hamur renginde bırakılarak yedi adet yatay bant bezeme yapılmış ve kaidenin bir bölümü hamur renginde bırakılarak uç kısmı yine astarlanmıştır. Mat ve hafif pürüzlüdür. Çarkta yapılmış ve iyi pişirilmiştir.

Katalog No : 308

Levha No : 45

Envanter No :E.6731

Form Adı :Lydion

Buluntu Yeri :Afyon-Dinar

Y:12.1cm.,**AÇ:**8 cm., **GÇ:**9.5cm., **DC:**3.7 cm**Cidar:** 0.3-0.7cm.

TANIM :Eser tamdır. Pembe renk hamur (7.5YR 8/3), az oranda mika, kireç ve mineral katkı, ince kumlu, sık ve sert dokuludur. Dış ve iç yüzey kırmızımsı siyah renk(2.5YR 2.5/1) astarlıdır.Dış yüzeyde, astar ağız kısmından kaidenin bir

bölümüne kadar devam etmekte, kaidenin uç kısmı ise hamur renginde bırakılmıştır. Mat ve hafif pürüzlüdür. Çarkta yapılmış ve iyi pişirilmiştir.

Katalog No : 309

Levha No : 45

Envanter No :E.4791

Form Adı :Lydion

Buluntu Yeri :Afyon-Dinar

Y: 11.5cm.,**AÇ:**8.3 cm., **GÇ:**8.2 cm., **DÇ:** 3.5 cm**Cidar:** 0.4cm.

TANIM :Eser tamdır. Açık kırmızı renk hamur (2.5YR 7/8), az oranda mika katkılı, ince kumlu, sık ve sert dokuludur. Dış ve iç yüzey kırmızı renk (10R 5/8) astarlıdır. Mat ve hafif pürüzlüdür. Çarkta yapılmış ve iyi pişirilmiştir.

Katalog No : 310

Levha No : 45

Envanter No :E.4773

Form Adı :Lydion

Buluntu Yeri :Afyon-Sincanlı

Y:10.5cm.,**AÇ:**6 cm., **GÇ:** 8.6 cm., **DÇ:** 3.9 cm**Cidar:**0.6cm

TANIM :Eser ağız ve kaidesindeki hafif kırıklar haricinde tamdır. Sarımsı kırmızı renk hamur (5YR 7/8), az oranda mika ve kireç katkılı, ince kumlu, sert dokuludur. Dış ve iç yüzey kırmızı renk (10R 5/6) astarlıdır. Mat ve hafif pürüzlüdür. Çarkta yapılmış ve iyi pişirilmiştir.

Katalog No : 311

Levha No : 45

Envanter No :E.8444

Form Adı :Lydion

Buluntu Yeri :Afyon-Dinar

Y:11.9cm.,**AÇ:**6 cm., **GÇ:**7.1cm., **DÇ:**2.9 cm **Cidar:** 0.4-06cm.

TANIM :Eser tamdır. Kırmızımsı sarı renk hamur (7.5YR 7/6) az oranda mika, kireç ve mineral katkılı, ince kumlu, sık ve sert dokuludur. Dış ve iç yüzey pembe renk (7.5YR 8/4) astarlıdır. Eserağızdan boyna kadar astarlanmış olup, omuz üzerine sekiz adet kırmızımsı kahverengi (5YR 5/4) yatay bant yapılmıştır. Gövdenin üstü bölümü astarlanmış olup, alt bölümü hamur renginde bırakılıp, kaidenin yine bir bölümü astarlanarak uç kısmı yine hamur renginde boş bırakılmıştır. Mat ve hafif pürüzlüdür. Çarkta yapılmış ve iyi pişirilmiştir.

Katalog No : 312

Levha No : 45

Envanter No :E.9165

Form Adı :Lydion

Buluntu Yeri :Afyon-Dinar

Y:13.5cm.,**AÇ:**6.2cm., **GÇ:**7.9cm., **DÇ:**3.2cm**Cidar:** 0.5-0.9cm.

TANIM :Eser tamdır. Pembe renk hamur (7.5YR 7/4) az oranda mika, kireç ve mika katkılı, ince kumlu, sık ve sert dokuludur. Dış ve iç yüzey hamur renginde astarlıdır.Eser ağızdan boyna kadar astarlı olup, omuz kısmında beş adet yatay koyu kırmızımsı gri (2.5YR 3/1) bant yapılmış ve gövdenin alt bölümü hamur renginde bırakılmış, kaide yeniden astarlanarak uç kısmı astarsız yapılmıştır. Mat ve hafif pürüzlüdür. Çarkta yapılmış ve iyi pişirilmiştir.

Katalog No : 313
Levha No : 45
Envanter No : E.7932
Form Adı : Lydion
Buluntu Yeri : Afyon-Dinar

Y:12.9cm.,**AÇ:**5.5 cm., **GÇ:** 8 cm., **DÇ:**3.5 cm**Cidar:** 0.4-1.5cm.

TANIM :Eser tamdır. Pembe renk hamur (7.5YR 8/3) az oranda mika, kireç ve mineral katkılı, ince kumlu, sık ve sert dokuludur. Dış ve yüzey kahverengi (7.5YR 4/2) astarlıdır. Dış yüzeyde astar ağızdan gövdeye kadar devam etmekte, gövdenin alt kısmı hamur renginde bırakılmış ve kaidenin bir bölümü yine astarlanmış fakat uç kısmı yine hamur renginde bırakılmıştır. Mat ve hafif pürüzlüdür. Çarkta yapılmış ve iyi pişirilmiştir.

Katalog No : 314
Levha No : 45
Envanter No : E.6750
Form Adı :Lydion
Buluntu Yeri : Afyon-Dinar

Y:7cm.,**AÇ:**3.9 cm., **GÇ:**4.2cm., **DÇ:**2.3 cm **Cidar:** 0.3-0.5cm

TANIM :Eser tamdır. Açık kırmızı renk hamur (2.5YR 7/8) yoğun mika ve mineral katkılı, ince kumlu, sık ve sert dokuludur.Dış ve iç yüzey renk kırmızımsı sarı renk (5YR 6/6) astarlıdır. Dış yüzeyde astar ağızdan boyna kadar devam etmekte,gövde ve kaidenin bir bölümü hamur renginde bırakılmış, kaidenin uç kısmı yine astarlanmıştır. Mat ve hafif pürüzlüdür. Çarkta yapılmış ve iyi pişirilmiştir.

Katalog No : 315
Levha No : 45
Envanter No : E.8551
Form Adı : Lydion
Buluntu Yeri : Afyon-Dinar

Y:7.8cm.,**AÇ:**5.3cm., **GÇ:** 6.7cm., **DÇ:**3.7 cm **Cidar:** 0.2cm.

TANIM : Eserin ağız kısmındaki hafif kırık haricinde tamdır. Açık kırmızı renk hamur (2.5YR 7/8) az oranda mika katkılı, ince kumlu, sık ve sert dokuludur. Dış ve iç yüzey koyu kırmızımsı gri renk (2.5YR 3/1) astarlıdır. Mat ve hafif pürüzlüdür. Çarkta yapılmış ve iyi pişirilmiştir.

Katalog No : 316
Levha No : 47
Envanter No : E.10143
Form Adı :Akhamenid Kâse
Buluntu Yeri :Afyon-Sandıklı

Y:3.2cm.,**AÇ:**6.6 cm., **GÇ:**5.5cm., **DÇ:**0.9cm**Cidar:** 0.3cm.

TANIM :Eser tamdır. Çok soluk kahverengi renk hamur (10YR 7/3), mika ve kireç katkılı, ince kumlu, sık ve sert dokuludur. Dış ve iç yüzey, kahverengi (7.5YR 5/4) astarlıdır. Mat ve hafif pürüzlüdür. Çarkta yapılmış ve iyi pişirilmiştir.

Katalog No : 317
Levha No : 47
Envanter No : E.9106
Form Adı : Akhamenid Kâse
Buluntu Yeri : Afyon-Dinar
Y:3.8cm.,AÇ:8.6 cm., GÇ:6.9cm., DÇ: 3.5cm Cidar: 0.3cm.

TANIM :Eser tamdır. Kahverengi hamur (7.5YR 5/4) yoğun sarı mika ve mineral katkılı, ince kumlu, sık ve sert dokuludur. Dış ve iç yüzey, hamur renginde astarlı, mat ve hafif pürüzlüdür. Çarkta yapılmış ve iyi pişirilmiştir.

Katalog No :318
Levha No : 47
Buluntu No : 311.27.12.336
Form Adı : Akhamenid Kâse
Buluntu Yeri : Şuhut İlçesi-Karaadilli Kasabası-Kepir Höyük
GÇ:16 cm Y: 3cm

TANIM : Kırık gövde parçası. Kırmızı hamuru (2.5YR 5/8) sarı mika ve az oranda kireç katkılı, ince kumlu, sık dokulu ve serttir. Dış ve iç yüzey, hamurunun renginde astarlı, mat ve hafif pürüzlüdür. Çark yapımıdır, iyi fırınlanmıştır.

Katalog No : 319
Levha No : 47
Buluntu No : 313.18. .02
Form Adı : Akhamenid Kâse
Buluntu Yeri : Dinar İlçesi- Göçerli Köyü-İsmail Höyük
AÇ: 6.6 Y: 1.3cm

TANIM : Kırık ağız parçası. Gri hamur (Gley 1 5/N) , mika, taşçık ve kireç katkılı,ince kumlu, sert dokuludur. Dış ve iç yüzey, çok koyu gri (Gley 1 5/N) astarlı, mat ve hafif pürüzlüdür. Çark yapımıdır ve orta pişirilmiştir.

Katalog No : 320
Levha No : 47
Buluntu No : 311.22.12.54
Form Adı : Akhamenid Kâse
Buluntu Yeri : Şuhut İlçesi-Kılıçkaya Köyü-Büyük Höyük
AÇ: 6.6cm Y: 1.3

TANIM : Kırık ağız parçası. Kırmızımsı sarı hamuru (5YR 6/8) gümüş mika ve az oranda kireç katkılı, ince kumlu, sık dokulu ve serttir. Dış ve iç yüzey, kırmızı (2.5YR 5/6) renkte astarlı, mat ve hafif pürüzlüdür. Çark yapımıdır, iyi fırınlanmıştır.

Katalog no : 321
Levha No : 47
Buluntu No : 311.04.11.679
Form Adı : Akhamenid
Buluntu Yeri : Afyonkarahisar- Şuhut- Üçin
AÇ: 20cm Y: 2.3cm

TANIM Eser kırık krater ağız parçasıdır. Kırmızımsı sarı (5YR 6/6) hamur, taşçık, mika ve kireç katkılı, ince kumlu, sık ve sert dokuludur. Dış ve iç yüzey, hamur renginde astarlıdır. Mat-hafif pürüzlü. Çark yapımıdır, iyi fırınlanmıştır.

Katalog No : 322
Levha No : 47
Buluntu No : 311.27.12.116
Form Adı : Akhamenid Kâse
Buluntu Yeri : Şuhut İlçesi-Karaadilli Köyü-Kepir Höyük
AÇ:16 cm **Y:**4.1cm **KÇ:-**
TANIM : Kırık ağız parçası. Kırmızımsı sarı hamuru (7.5YR 6/8) mika ve az oranda kireç katkılı, ince kumlu, sık dokulu ve serttir. Dış ve iç yüzey, kırmızımsı sarı (7.5YR 6/6) astarlı, mat ve hafif pürüzlüdür. Çark yapımıdır, iyi fırınlanmıştır.

Katalog No : 323
Levha No : 48
Buluntu No : 302.01.12.163
Form Adı : Akhamenid Kâse
Buluntu Yeri : Kızılören İlçesi-Boyalı Höyük
AÇ:- **Y:** 2.5cm
TANIM : Kırık gövde parçası. Açık kırmızı hamuru (2.5YR 6/6), az oranda mika katkılı, ince kumlu, sık dokulu ve serttir. Dış ve iç yüzeyi, açık kırmızımsı kahverengi (5YR 6/4) astarlı, bant, koyu kırmızımsı kahverengidir (2.5YR 3/3), mat ve hafif pürüzlüdür. Çark yapımıdır, iyi fırınlanmıştır.

Katalog No :324
Levha No : 48
Buluntu No : 311.27.12.302
Form Adı : Akhamenid Kâse
Buluntu Yeri : Şuhut İlçesi-Karaadilli Kasabası-Kepir Höyük
GÇ:15 cm **Y:** 2.8 cm
TANIM : Kırık gövde parçası. Kırmızımsı sarı hamuru (5YR 6/6), gümüş mika ve az oranda kireç katkılı, ince kumlu, sık dokulu ve serttir. Dış ve iç yüzey, açık kırmızı (2.5YR 6/8) astarlı, mat ve hafif pürüzlüdür. Çark yapımıdır, iyi fırınlanmıştır.

Katalog No :325
Levha No : 48
Buluntu No : 311.27.12.339
Form Adı : Akhamenid Kâse
Buluntu Yeri : Şuhut İlçesi-Karaadilli Köyü-Kepir Höyük
AÇ:14 cm **Y:** 3 cm
TANIM : Kırık ağız parçası. Açık kırmızı hamuru (2.5YR 6/8) sarı mika ve az oranda kireç katkılı, ince kumlu, sık dokulu ve serttir. Dış ve iç yüzey, kırmızı (2.5YR 5/8) astarlı, mat ve hafif pürüzlüdür. Çark yapımıdır, iyi fırınlanmıştır.

Katalog No : 326
Levha No : 48
Buluntu No : 312.01.12.126
Form Adı : Akhamenid Kâse
Buluntu Yeri : Kızılören İlçesi-Boyalı Höyük
AÇ:21 cm **Y:** 3cm

TANIM : Kırık ağız parçası. Kırmızımsı sarı hamuru (7.5YR 6/6), mika ve az oranda kireç katkı, ince kumlu, sık dokulu ve serttir. Dış ve iç yüzey, kırmızımsı sarı (5YR 6/6) astarlı, mat ve hafif pürüzlüdür. Çark yapımıdır, iyi fırınlanmıştır.

Katalog No : 327

Levha No : 48

Buluntu No : 311.27.12.216

Form Adı : Akhamenid Kâse

Buluntu Yeri : Şuhut İlçesi-Karaadilli Köyü-Kepir Höyük

AÇ:25 cm Y: 4.3 cm KÇ:-

TANIM : Kırık ağız parçası. Koyu gri hamuru (Gley 1 4/N), mika ve az oranda kireç katkı, ince kumlu, sık dokulu ve serttir. Dış ve iç yüzey, çok koyu gri (10YR 3/1) astarlı, mat ve hafif pürüzlüdür. Çark yapımıdır, iyi fırınlanmıştır.



KISALTMALAR

Bkz.: Bakınız
AÇ: Ağız çapı
Y: Yükseklik
GÇ: Gövde Çapı
DÇ: Dip Çapı
Fig.: Figür
Lev.: Levha
Pl.: Plate
Taf.: Tafel



KAYNAKLAR

Antik Kaynaklar:

Atheneaus Atheneaus, *The Deipnosophists*, Çev. C. D. Yonge, Vol. II., Henry G. Bohn, York Street, Covent Garden, London, 1854.

Herodotos Herodotos, *Herodot Tarihi*, Çev. Müntekim Ökmen, Türkiye İş Bankası Kültür Yayınları, 2002.

Ksenophon Ksenophon, *Anabasis* (İkinci Basım), Çev.Tanju Gökçöl, Sosyal Yayınları, 1998.

Plinius Plinius, *The Natural History*, Edit. John Bostock, M.D., F.R.S. H.T. Riley, Esq., B.A., London. Taylor and Francis, Red Lion Court, 1855.

Strabon Strabon, *Geographika*, Çev. A. Pekman, İstanbul, Arkeoloji ve Sanat Yayınları, 2005.

Modern Kaynaklar:

Acar vd. 2012 H. Acar -A. Serteser-M.Kargıoğlu, "Afyonkarahisar'daki Jipsli Topraklar ile Bitki Örtüsü İlişkisi", *Afyon Kocatepe Üniversitesi Fen Bilimleri Dergisi- AKÜ FEBİD*,12: 2012, 1-22.

Akdeniz-Ören 2017 E.Akdeniz-A. Erön, "Lydia Kültürünün Kuzey Lydia'daki İzleri: Thyateira-Hastane Höyüğü Kazıları'nda Bulunan Lydia Seramikleri", *TÜBA-AR*, 20, 2017, 81-92.

Akurgal 1950 E. Akurgal, "Bayraklı Erster vorläufiger Bericht über die Ausgrabungen in Alt-Smyrna", *Dil Tarih ve Coğrafya Fakültesi Dergisi 8/1.2.*, 1950, 52-96.

Akurgal 1955 E. Akurgal, *Phrygische Kunst*, Ankara, 1955.

Akurgal 1993 E. Akurgal, *Eski İzmir I, Yerleşim Katları ve Athena Tapınağı*, Ankara, 1993.

Akurgal 1997 M. Akurgal, *Korinth Seramiği*, İstanbul, 1997.

Anthon 1850 C. Anthon, *A System of Ancient and Mediaeval Geography*, New York, Harper&Brother Publishers, 1850.

ArDOS 1978 M .ArDOS, *Afyonkarahisar Bölgesinin Jeomorfolojisi*, İstanbul, 1978.

Arslan 2010 N. Arslan, *Kilikya Demir Çağı Seramiği İthal Boyalı Seramikler ve İlişkiler*, Ege Yayınları, İstanbul, 2010.

- Bahar 1999 H. Bahar, *Demir Çağı'nda Konya ve Çevresi*, S.Ü. Yaşatma ve Geliştirme Vakfı Yayınları:11, Konya, 1999.
- Barnett 1975 R. D. Barnett, "Phrygia and the Peoples of Anatolia in the Iron Age", *CAH*. II /30, Cambridge University Press, 1975, 417-442.
- Bossert 2000 E.M. Bossert, *Die Keramik Phrygischer Zeit Von Boğazköy*, 2000.
- Breasted 1948 J. H. Breasted, *A History of Egypt*, London, 1948.
- Brein 1978 F .Brein, " Geometrische dekorierte Keramik aus Ephesos", *Proc. X.th Int. Cong.*, 1978, 721-728.
- Brinkmann 1971 R.Brinkmann, "The Geology of Western Anatolia", çev. Klaus H. A. Gohrbandt, *Geology and History of Turkey*, ed. Angus S. Campbell, Veneto, 1971, 171-189.
- Brunn vd. 1971 J. H. Brunn - J. F. Dumont- P. Ch. de Graciansky- M. Gutnic- Th. Juteau- J. Marcoux - O. Monod- A. Poisson, "Outline of the Geology of the Western Taurids", çev. B. H. Purser, *Geology and History of Turkey*, ed. Angus S. Campbell, Veneto, 1971, 225-255.
- Coldstream 2003 J. N. Coldstream, *Geometric Greece*, Taylor&Francis e-Library, 2003.
- Cook- Dupont 2003 R. M. Cook-P. Dupont, *East Greek Pottery*, Londra, 2003.
- Coşkun 2006 G.Coşkun, "Daskyleion'dan Bir Akhaemenid Kâse", *Arkeoloji ve Sanat* 122, 2006, 51-62.
- Coşkun 2011 G. Coşkun, "Achaemenid Bowls From Seyitömer Höyük", *Olba XIX*, Kaam Yayınları, Mersin, 2011, 57-79.
- Çakalgöz 2013 S. Yavuz Çakalgöz, "Seyitömer Höyük Boyalı Phryg Keramiği", Pamukkale Üniversitesi, *Sosyal Bilimler Enstitüsü Dergisi*, Sayı 16, 2013, 113-131.
- Çetik 1985 A. R. Çetik, *İç Anadolu'nun vejetasyonunu ve Ekolojisi*, Konya, 1985.
- Çokay-Kepçe 2009 S.Çokay-Kepçe,"The Pottery from Burdur Uylupınar Necropolis", *Adalya* , XII: 9-76. 2009.
- Çokay-Kepçe-Recke 2007 S. Çokay Kepçe-M. Recke, "Achaemenid Bowls in Pamphylia, The Achaemenid Impact on Local Populations and Cultures in Anatolia (Sixth-Fourth Centuries B.C.)", *Papers presented at the International Workshop Istanbul 20-21 May 2005*, Ed. İ. Delemen, İstanbul, 2007, 83-95.

- Darkot- Tuncel 1998 B .Darkot- M. Tuncel, *Ege Bölgesi Coğrafyası*, İstanbul, 1988.
- Dedeoğlu 2013 F. Dedeoğlu, "Yukarı Menderes Havzası Dağlık Bölge YüzeY Araştırması 2011 Yılı Çalışmaları ", *Araştırma Sonuçları Toplantısı*,30/1, 2013, 215-226.
- Dönmez 2010 Ş. Dönmez, "Yeni Arkeolojik Gelişmeler Işığında Orta Karadeniz Bölgesi Demir Çağı Kültürüne Genel Bakış", *Anadolu Araştırmaları*, XIX/1, İstanbul, 2010, 137-196.
- Drew-Bear 2003 T. Drew-Bear, "Phrygia, ve Pisidia Epigrafik YüzeY Araştırmaları", *Araştırma Sonuçları Toplantısı*, XX-2, 2003, 77-82.
- Drew-Bear 2005 T. Drew-Bear, "Phrygia, Pisidia ve Lycaonia'da Epigrafik YüzeY Araştırmaları", *Araştırma Sonuçları Toplantısı*, XXI-1, 2005,105-108.
- Duman 2008 B. Duman, "Anua'nın (Sanaos) Lokalisasyonu Üzerine Düşünceler", Pamukkale Üniversitesi Sosyal Bilimler Enstitüsü Dergisi No.I, 2008, 43-64.
- Dupre 1983 S. Dupre, *Porsuk I*, La ceramique De L'age Du Bronze Et De L'age Du Fer, Paris, 1983.
- Dussinberre 1999 E. R. M. Dusinberre, "Satrapal Sardis: Achaemenid Bowls in Achaemenid Capital", *AJA* 103, 1999, 73-102.
- Dyson 1999 R. H. Dyson, "The Achaemenid painted pottery of Hasanlu IIIA", *AnatSt* 49, 1999, 101-110.
- Eade 1852 J. Eade, *Comprimising the History of Egypt, Assyria, Persia, Lydia, Phrygia and Phoenicia* (Edit by Early Oriental History), London, John Joseph Griffin and Co., 1852.
- Esin - Arsebük 1982 U . Esin-G .Arsebük, "Tülintepe Excavations, 1974", Keban Projesi 1974-1975 Çalışmaları, Ankara, 1982, 127-133.
- French 1986 D.H. French, *Anatolia and the Aegean in the Third Millenium BC. Volume I: Text, Volume II: Illustrations*, Dissertation presented for the degree of Doctor of Philosophy, Cambridge Univerity, 1986.
- Genz 2000 H. Genz, "Die Eisenzeit in Zentralanatolien im Lichte der keramischen Funde vom Büyükkaya in Boğazköy/Hattuşa", *TÜBA-AR III*, 2000, 35-54.
- Genz 2003 H. Genz, *The Early Iron Age in Central Anatolia, Identifying Changes: The Transition from Bronze to Iron Ages and its Neighbouring Regions-Proceedings of the International Workshop 2002*, İstanbul, 2003, 179.
- Genz 2004 H. Genz, Büyükkaya, I. *Die Keramik der Eisenzeit*, Funde aus den,Grabungskampagnen 1993 bis 1998, Boğazköy-Hattuşa XXI. Mainz, 2004.

- Genz 2007 H. Genz, "Late Iron Age Occupation on The Northwest Slope at Boğazköy, Ancient Near Eastern Studies", *Anatolian Iron Ages 6*, The Proceedings of Sixth Anatolian Iron Ages Colloquium held at Eskişehir, 16-20 August 2004, Ed. A.Çilingiroğlu and A.Sagona, Paris, 2007, 47-77.
- Gider Büyüközer 2014 Z. Gider Büyüközer, "Börükçü Nekropol Alanından Bir Arkaik Mezar", *TÜBA-AR*, 17, 2014, 111-128.
- Götze 1933 A. Götze, *Kulturgeschichte den alten Orients "Kleinasien"*, Handbuch der Altertumwissenschaft III.1, 1933.
- Greenewalt 2010 C. H. Greenewalt, "Lydia'da Çömlekçilik", *Lidyalılar ve Dünyaları*, Yapı Kredi Yayınları, İstanbul, 2010.
- Gürtekin 1998 R. G. Gürtekin, *Lydia Seramiğinde Yabancı Etkiler*, Ege Üniversitesi, Sosyal Bilimler Enstitüsü, İzmir, 1998. (Yayımlanmamış Doktora Tezi).
- Gürtekin Demir-Polat 2015 G.Gürtekin Demir-Y.Polat, "Between Lydia And Caria: Iron Age Pottery From Kale-I Tavas, Ancient Tabae" *Keramos Cremics A Cultural Approach*, Proceedings of the First International Conference at Ege University May 9-13, 2011 İzmir, Bilgin Kültür Sanat Yayınevi, 2015.
- Gürtekin-Demir 2002 R. G. Gürtekin-Demir, "Lydian Painted Pottery at Daskyleion", *Anatolian Studies*, Vol. 52, BIAA, 2002, 111-143.
- Gürtekin-Demir 2003 R. G. Gürtekin-Demir, "Imported Painted Pottery From Asia Minor To Daskyleion in the Achaemenid Period, *Achaemenid History XIII*", a Persian Perspective Essays in Memory of Heleen Sancisi-Weerdenburg, Ed. W. Henkelman and A. Kuhrt, Belgium, 2003, 203-226.
- Gürtekin-Demir 2007 R. G. Gürtekin, "Provincial Production of Lydian Painted Pottery", *Ancient Near Eastern Studies, Anatolian Iron Ages 6*, The Proceedings of Sixth Anatolian Iron Ages Colloquium held at Eskişehir, 16-20 August 2004, Ed. A.Çilingiroğlu and A.Sagona, Paris, 2007, 47-77.
- Gürtekin-Demir 2010 R. G. Gürtekin-Demir, "A Small Group of Pottery with Lydian Character from Gavurtepe", *Alaşehir, Arkeoloji Dergisi*, XV, Ege Üniversitesi Yayınları, İzmir, 2010, 41-48.
- Hamilton 1966 R. W. Hamilton, "A Silver Bowl in the Ashmolean Museum", *Iraq* 28, 1966, 1-17.
- Hanfmann 1962 G. M. A. Hanfmann, "The Fourth Campaign at Sardis", *Asor*, No: 166, 1962, 1-57.
- Hanfmann-Waldbaum 1975 M. A. Hanfmann- J. C. Waldbaum, *A Survey of Sardis and the Major Monuments Outside The City Walls*, 1975.

- Henrickson 1994 R.C. Henrickson, "Continuity and Discontinuity in the Ceramic Tradition of Gordion during the Iron Age", In *Anatolian Iron Ages 3: The Proceedings of the Third Anatolian Iron Ages Colloquium held at Van, 6-12 August 1990*, eds. A. Çilingiroğlu and D.H. French, Ankara, 1994, 95-129.
- Henrickson 2007 R.C. Henrickson "Frig Çanak Çömleği", *Friglerin Gizemli Dünyası*, Yapı Kredi Yayınları, İstanbul, 2007.
- Isler 1978 H. P. Isler, *Dar Archaische Nordtor und Seine Umgebung im Heraion von Samos, Samos IV*, Bonn, 1978.
- İren 2003 K. İren, *Aiolische Orientalisierende Keramik*, Ege Yayınları, İstanbul, 2003.
- Jacopi 1930 G. Jacopi, *Clara Rhodos Studi E Materiali Pubblicati A Cura Dell'istituto Storico Archeologico di Rodi, Vol.III, SCAVI, Nella Necropoli di Jalisso 1924-1928*, Bergamo, 1930.
- Joukowsky 1986 M.S. Joukowsky, *Prehistoric Aphrodisias II*, Belgium, 1986.
- Kargıoğlu vd. 2008 M. Kargıoğlu,.-A.Serteser-Ç. Şenkul-M. A. Özdemir, "Akarçay Havzası (Afyonkarahisar)'ındaki Tehlike Altındaki (Cr, En, Vu) Endemik Bitkilerin Coğrafi Bilgi Sistemleri (Cbs) İle Haritalanması ve Koruma Statüleri", *Biyoloji Bilimleri Araştırma Dergisi*, 1 (2):, 2008, 33-36.
- Kaşka 2012 M. Kaşka, "Uylupınar Yüzeý Araştırmasında Ele Geçen Arkaik Dönem Seramikler", *Pisidia Araştırmaları I, Sempozyum Bildiri Kitabı*, Ed. B. Hümmüzlü-M. Fırat-A. Gerçek, Isparta, 2012.
- Kerschner 1997 M. Kerschner, "Ein stratifizierter Opferkomplex des 7. Jh.s v. Chr. aus dem Artemision von Ephesos", *Jahreshefte des Österreichischen Archäologischen Institutes* 66, 1997, 85-226.
- Kerschner 2005 M. Kerschner, "Die Ioiner und ihr Verhältnis zu den Phrygern und Lydern. Beobachtungen zur archaologischen Evidenz", *Asia Minor Studien*, Band 54, Bonn, 2005, 113-148.
- Koçak 2004 Ö .Koçak, "Bolvadin Yüzeý Araştırmaları 2002", *Araştırma Sonuçları Toplantısı*, XXI-1, 2004, 173-184.
- Koçak 2005 Ö .Koçak, "Bolvadin, Çay ve Sultandağı Yüzeý Araştırmaları 2003", *Araştırma Sonuçları Toplantısı*, XXII-2, 2005, 19-28.
- Koçak 2006 Ö .Koçak, "Afyon İli ve İlçeleri Yüzeý Araştırmaları 2004", *Araştırma Sonuçları Toplantısı*, XXIII-1, 2006, 83-94.
- Koçak 2007 Ö .Koçak.- A. Işık, "2005 Yılı Afyonkarahisar İli ve İlçeleri Arkeolojik Yüzeý Araştırması", *Araştırma Sonuçları Toplantısı*, XXIV/1, 2007, 357-380.

- Koçak 2008 Ö .Koçak.- A. Işık, “2006 Yılı Afyonkarahisar İli ve İlçeleri Arkeolojik YüzeY Araştırması”, *Araştırma Sonuçları Toplantısı*, XXV/2, 2008, 85-102.
- Koçak 2009 Ö .Koçak, “Afyonkarahisar İli ve İlçeleri 2007 Yılı YüzeY Araştırması”, *Araştırma Sonuçları Toplantısı*, 26/2, 2009, 51-72.
- Koçak 2010 Ö .Koçak, “Afyonkarahisar İli ve İlçeleri 2008 Yılı YüzeY Araştırması”, *Araştırma Sonuçları Toplantısı*, 27/2, 2010, 287-312.
- Koçak 2011 Ö .Koçak, “Afyonkarahisar İli ve İlçeleri 2009 Yılı YüzeY Araştırması”, *Araştırma Sonuçları Toplantısı*, 28/2, 2011,181-200.
- Koçak 2012 Ö .Koçak, “Afyonkarahisar İli ve İlçeleri 2010 Yılı YüzeY Araştırması”, *Araştırma Sonuçları Toplantısı*, 29/1, 2012, 231-262.
- Koçak 2013 Ö .Koçak, “Afyonkarahisar İli ve İlçeleri 2011 Yılı YüzeY Araştırması”, *Araştırma Sonuçları Toplantısı*,30/2, 2013, 39-52.
- Koçak 2014 Ö .Koçak, “Afyonkarahisar İli ve İlçeleri 2012 Yılı YüzeY Araştırması”, *Araştırma Sonuçları Toplantısı*,31/2, 2014, 75-96.
- Koçak 2015 Ö .Koçak, “Afyonkarahisar İli ve İlçeleri ile Sivaslı İlçesi 2013 Yılı YüzeY Araştırmaları”, *Araştırma Sonuçları Toplantısı*, 32/1, 355-374, 2015.
- Koçak 2016 Ö .Koçak-H. G. Küçükbezcı-R. Kızgut “Afyonkarahisar İli ve İlçeleri 2014 Yılı YüzeY Araştırması”, *Araştırma Sonuçları Toplantısı*,33/1, 2016, 21-46.
- Kohler 1980 E. L. Kohler “Cremations of the Middle Phrygian Period at Gordion”, From Athens to Gordion: The Papers of a Memorial Symposium for Rodney S. Young, Ed. K. DeVries, Philadelphia, 1980, 65-89.
- Konakçı 2014 E. Konakçı, "Laodikeia'nın İlk Yerleşimi:Asopos Tepesi", *Laodikeia Çalışmaları* 3,10. Yılında Laodikeia (2003-2013), Ed. Celal Şimşek, Ege Yayınları, İstanbul, 2014, 87-122.
- Kopenhöper 1997 D. Kopenhöper, Troia VII, Versuch Einer Zusammen Schau Einschiesslich Der Ergebnisse Des Jahres 1995, *Studia Trocia* 7, 295-353, 1997.
- Laroche 1953 E. Laroche, Suppiluliuma II, *Revue d'Archeologie Oriental*, Paris, 47, 1953, 70-86.
- Laurent 1830 P. E. Laurent, *An Introduction to Study of Ancient Geography*, Oxford, 1830.
- Lemos 1991 A.A.Lemos, *Archaic Pottery of Chios*, The Decorated Styles, Volume II, Oxford University Committee for Archaeology, 1191.
- Lloyd- Mellaart 1962 L S. Lloyd- J. Mellaart, *Beycesultan I, The Chalcolithic and Early Bronze Age Levels*, London, 1962.

- Loon 1971 M . Loon, "Korucutepe Kazısı 1969", Keban Projesi 1969 Çalışmaları, Ankara, 1971, 47-68.
- Magie 2002 D. Magie, *Anadolu da Romalılar II: Batı Anadolu ve Zenginlikleri*, Çev. N. Başgelen, Ö. Çapar, Arkeoloji ve Sanat Yayınları, İstanbul, 2002.
- Matsumura 2005 K. Matsumura, *Die Eisenzeitliche Keramik in Zentralanatolien*, aufgrund der Keramik in Kaman-Kalahöyük, Berlin 2005.
- Mazzoni 2015 The Uşaklı Höyük Survey Project (2008-2012) A final report, Studia Asina 10, Fienze University Press, 2015.
- Mellaart 1955 J. Mellaart, "Iron Age Pottery from Southern Anatolia", *Belleten*, c. XIX, sayı 74, 1955, 115-140.
- Mellink 1965 M. J. Mellink, Mita, Mushki, and Phrygians, *Anadolu Araştırmaları 2*, İstanbul Üniversitesi Edebiyat Fakültesi Basımevi, 1965, 317-325.
- Memiş 2002 E .Memiş, *Eskiçağ Türkiye Tarihi*, Konya, 2002.
- Mitchell 1860 S. A. Mitchell, *An Ancient Geography, Classical and Sacred*, Philadelphia, H&Butler Co. 1860.
- Momigliano vd. 2011 N. Momigliano, A. Graves, T. Hodos, B. Aksoy, A. Brown, M. Kibaroglu and T. Carter, " Settlement history and material culture in southwest Turkey: report on the 2008-2010 survey at Çaltılar Höyük (northern Lycia)", *Anatolian Studies*, Vol. 61, BIAA, 2011, 61-121.
- Mori-Omura 1995 M. Mori-S. Omura, "A Preliminary Report on the Excavations at Kaman-Kalehöyük in Turkey (1987)", in: *Essays on Ancient Anatolia and its Surrounding Civilizations*, H.I.H. Prince T. Mikasa (Ed), Wiesbaden, Harrassowitz Verlag, 1995, 5.
- Muscarella 1973 O. W. Muscarella, Excavations at Agrab Tepe , Metropolitan Museum Journal, Vol. 8, Chicago Press, 1973.
- Omura 1996 S. Omura, "A Preliminary Report on the Ninth Excavation at Kaman-Kalehöyük (1994)", in: *Essays on Ancient Anatolia and Syria. Studies in the Second and Third Millennium B.C.*, H.I.H. Prince T. Mikasa (Ed.), Wiesbaden, Harrassowitz Verlag, 1996, 93.
- Omura 2008 M. Omura, "Archaeological Surveys at Yassıhöyük", *Anatolian Archaeological Studies*, Vol. XVII, JIAA, 2008.
- Osten 1937 H. H. Osten, The Alishar Hüyük Seasons of 1930-1932, I-III. OIP XXVIII-XXX, 24, 1937, 289-301.
- Özgüç 1971 T. Özgüç, *Demir Devrinde Kültepe ve Civarı*, TTK Basımevi, Ankara, 1971.

- Özgüç 1978 T. Özgüç, *Maşat Höyük ve Çevresindeki Araştırmalar*, Ankara, 1978.
- Özgüç 1982 T. Özgüç, *Maşat Höyük II*, Boğazköy'ün Kuzeydoğusunda Bir Hitit Merkezi, TTK, Ankara, 1982.
- Özgünel 1979 C. Özgünel, *Karia Geometrik Seramiğ*, TTK, Ankara, 1979.
- Polat 1993 G. Polat, *A Group Phrygian Pottery from the Archaeological Museum of Istanbul*, Arkeoloji ve Sanat Yayınları, İstanbul, 1993.
- Polat 2002 Y. Polat, *Daskyleion'da MÖ.8-5.Yüzyıllar Arasında Gri Seramik*, Ege Üniversitesi, Sosyal Bilimler Enstitüsü, İzmir, 2002. (Yayımlanmamış Doktora Tezi).
- Ramage 1994 A. Ramage, "Early Iron Age Sardis and Its Neighbours", *Anatolian Iron Ages 3*, A. Çilingiroğlu ve D. H. French, der, Ankara: The British Institute of Archaeology at Ankara, monograph no. 16, , 1994, 163-172.
- Ramsay 1887 W. M. Ramsay, *Antiquities of Southern Phrygia and the Border Lands (I)*, *AJAHFA*, Vol. 3. No. 3/4, 1887.
- Ramsay 1905 W. M. Ramsay, *Lycaonian and Phrygian Notes*, *The Classical Review*, Vol. 19. No. 8, 1905.
- Ramsay 1960 W. M. Ramsay, *Anadolu'nun Tarihi Coğrafyası*, Çev. Mihri Pektaş, İstanbul, Milli Eğitim Basımevi, 1960.
- Rotroff-Oliver 2003 S. I. Rotroff- A. Oliver, *The Hellenistic Pottery From Sardis: The Finds Through 1994*, United States of America by Puritan Press, 2003.
- Sagona 2012 A. Sagona, "Remarks on the East Anatolian Iron Age" *Anatolian Iron Ages 7* The Proceedings of Seventh Anatolian Iron Ages Colloquium held at Edirne, 19-24 April 2010, Ed. A. Çilingiroğlu and A. Sagona, Paris, 2012.
- Sams 1994 G. K. Sams, , *The Gordion Excavations, 1950-1973: Final Reports, Vol. IV: The Early Phrygian Pottery*, University Museum, Philadelphia, 1994.
- Saraçoğlu 1990 H. Saraçoğlu, *Bitki Örtüsü Akarsular ve Göller*, İstanbul, 1990.
- Sarı 2017 D. Sarı, "Frigya'nın Doğusu'nda, Antik Germia ve Civarın'da Yer Alan Tunç ve Demir Çağı Yerleşmelerinden Toplanan Çanak Çömleğin Genel Bir Değerlendirilmesi", *Akademik Sosyal Araştırmalar Dergisi*, Yıl:5, Sayı: 42, 2017, 488-508.
- Schaus 1992 G. P. Schaus, "Imported West Anatolian Pottery at Gordion", *Anatolian Studies*, c. 42, 1992, 151-177.

- Schmidt 1932 E. F. Schmidt, The Alishar Hüyük Seasons of 1928 and 1929, Volume IV, The University of Chicago Press, 1932.
- Seeher 1997 J. Seeher, "Die Ausgrabungen in Boğazköy-Hattusa 1996", *Archäologischer Anzeiger*, 1997, 327-328.
- Sevin 2001 V. Sevin, *Anadolu'nun Tarihi Coğrafyası I*, Ankara, T.T.K. Yayınları, 2001.
- Sezgin-Okunak 2007 T. Sezgin-M. Okunak, "Davulcutepe Mevki'nde Bulunan Antik Yerleşim Üzerine İlk Bulgular", Uluslararası Denizli ve Çevresi Tarih ve Kültür Sempozyumu, Bildiriler 2, Paü Fen-Edebiyat Fakültesi Tarih Bölümü Yayınları, Denizli, 2007, 115-130.
- Sivas 1997 T. T. Sivas, *Eskişehir-Afyonkarahisar- Kütahya İl Sınırları İçindeki Phryg Kaya Anıtları*. AÜ. Yayınları. No. 1156, 1997.
- Sivas 2005 T. Tüfekçi-Sivas, "Phrygian rock-cut monuments from western Phrygia, with observations on their cult functions", Proceedings of the Fifth Anatolian Iron Ages Colloquium held at Van, 6-10 August 2001, *Anatolian Iron Ages 5*, Ed. A. Çilingiroğlu and G. Darbyshire, The British Institute of Archaeology at Ankara, monograph no. 31, 1994, 217-226.
- Sparkes-Talcott 1970 B. Sparkes-L.Talcott, *The Athenian Agora Black and Plain Pottery of the 6 th, 5th and 4th centuries BC.*, Volume XII, New Jersey, 1970.
- Summers 1992 G.D. Summers, "An Aerial Survey of Çevre Kale, Yaraşlı", *Anatolian Studies*, Vol .42, BIA, Ankara, 1992, 179-206.
- Summers 1994 G. D. Summers, "Grey Ware And The Eastern Limits of Phrygia", In *Anatolian Iron Ages 3: The Proceedings of the Third Anatolian Iron Ages Colloquium held at Van, 6-12 August 1990*, eds. A. Çilingiroğlu and D.H. French, 1994, Ankara, 241-252.
- Şenyurt vd. 2011 S.Y. Şenyurt-Y. Kamış-A. Akçay, "Tasmasor Geç Demir Çağı Çanak ve Çömlek Buluntuları", Tasmasor, ed. S.Yücel Şenyurt, Bilgin Yayınları, Ankara, 2011.
- Şimşek 2013 C. Şimşek, "Laodikeia", *Laodikeia Çalışmaları 2*, Ege Yayınları& Celal Şimşek, İstanbul, 2013.
- Tarakçı 2015 S. Konak Tarakçı, "Some Remaks on Newly Discorvered Graves at Klazomeai", *Keramos Cremics A Cultural Approach*, Proceedings of the First International Conference at Ege University May 9-13, 2011 İzmir, Bilgin Kültür Sanat Yayınevi, 2015, 173-181.
- Taş-Yakar 2010 B. Taş-M. Yakar, "Afyonkarahisar İlinde Yükselti Basamaklarına Göre Arazi Kullanımı", *Coğrafi Bilimler Dergisi-CBD*, 8 (1), 2010, 57-76 .

- Temiz 2007 H. Temiz, Uşak Müzesi'nden Bir Grup Koku Kabı ve Lidya Parfüm Endüstrisi, Ankara Üniversitesi, Sosyal Bilimler Enstitüsü, Ankara, 2007. (Yayımlanmamış Yüksek Lisans Tezi).
- Temurçin 2013 K. Temurçin, "Dinar İlçesi'nin Nüfus Özellikleri", *SDÜ Fen Edebiyat Fakültesi SDU Faculty of Arts and Sciences Sosyal Bilimler Dergisi*, Nisan 2013, Sayı: 28, 2013, 265-290.
- Texier 2002 C. Texier, *Küçük Asya Coğrafyası, Tarihi ve Arkeolojisi*, Çev. Ali Suat, C. II., Enformasyon ve Dökümantasyon Hizmetleri Vakfı, Ankara, 2002.
- Topbaş-Topbaş-İlaslı1998 Topbaş-T. Efe-A. İlaslı, "Salvage Excavations of the Afyon Archaeological Museum, Part 2: The Settlement of Karaoğlan Mevki and the Early Bronze Age Cemetery of Kaklık Mevki", *Anatolia Antiqua VI*, 1998, 21-94.
- Toteva 2009 G.D. Toteva, "Phrygian Gordion in Achaemenid Context", Soma 2007, Proceedings of the XI Symposium on Mediterranean Archaeology Istanbul Technical University, 24 and 29 April 2007, ad. Cigdem Ozkan Aygun, BAR, 2009, 380-386.
- Tüfekçi-Sivas 2012 T. Tüfekçi Sivas-H. Sivas, *Frigler*, Yapı Kredi Yayınları, İstanbul, 2012.
- Üyümez 2008 M. Üyümez, "Dede Mezarı Nekropolü 2005-2006 Yılı Kazılar", *Müze Çalışmaları ve Kurtarma Kazıları Sempozyumu*, 16, 2008, 129-139.
- Voigt - Henrickson 2000 M. M. Voigt -R.C. Henrickson, "Formation of the Phrygian State: the Early at Gordion", *Anatolien Studies* 50, 2000, 37-54.
- Voigt 1994 M. M. Voigt, "Excavations at Gordions 1988-89: The Yassihöyük Stratigraphic Sequence", in: *Anatolien Iron Ages 3*, Ankara, 1994, 265-293.
- Wrigley 2011 S. Wrigley, *The Lydion*, Revealing Connectivity across the Mediterranean in the Sixth Century B.C., Honours Archaeology, University of Sydney, 2011.
- Yamashita vd. 2013 M. Yamashita-H. Tsumura-Y.S. Hayakawa- M. Metin, "Archaeological Surveys at Hacituğrul Höyük in Central Anatolia", *Anatolian Archaeological Studies, Vol. XVIII, JIAA*, , 2013, 37-41.
- Yeni 2010 S. Yeni, *Demir Çağlar'da Yukarı Menderes Havzası*, Ege Üniversitesi, Sosyal Bilimler Enstitüsü, İzmir, 2010. (Yayımlanmamış Yüksek Lisans Tezi).
- Yılmaz 2005 Ö. Yılmaz, "Afyonkarahisar İli Genel Coğrafya Özellikleri", *Afyonkarahisar Kütüğü, Cilt I*, Afyonkarahisar, 2005.

FIGÜRLER LİSTESİ

- Figür 1:** Gri Seramiklerin Paşadağ Bölgesi'nde yer alan ilçelerdeki dağılımı
- Figür 2:** Gri Seramiklerin Kumalar Bölgesi'nde yer alan ilçelerdeki dağılımı
- Figür 3:** Gri Seramiklerin Yukarı Menderes Bölgesi'nde yer alan ilçelerdeki dağılımı
- Figür 4:** Gri Seramiklerin Dağılımı
- Figür 5:** Kırmızı-Kahverengi Seramiklerin İlçelere Göre Dağılımı
- Figür 6:** Kırmızı-Kahverengi Seramiklerin Dağılımı
- Figür 7:** Açık Zemin Üzerine Boyalı Seramiklerin Dağılımı
- Figür 8:** Kırmızı Zemin Üzerine Siyah Boyalı (*Black on Red*) Seramiklerin Buluntu Yerleri
- Figür 9:** Kırmızı Zemin Üzerine Siyah Boyalı (*Black on Red*) Seramiklerin Buluntu yerlerine göre dağılımı.
- Figür 10:** Geometrik ve Figüratif Bezeme Tipleri
- Figür 11:** Linear Bezeme Tipleri
- Figür 12:** Bikrom Seramiklerin Buluntu Yeri
- Figür 13:** Bikrom Seramikler'in Bezeme Tipleri
- Figür 14:** Lydia Seramiği'nin Dağılımı
- Figür 15:** Lydia Seramiği'nin İlçelere göre Dağılımı
- Figür 16:** Akhaemenid Seramikler'in İlçelere Göre Dağılımı
- Figür 17:** Akhaemenid Seramiklerin Buluntu Yerleri

HARİTALAR LİSTESİ

Harita 1: Phrygia Bölgesi ve Çevresindeki Bölgeleri Gösteren Harita (Kozal 2012, 293)

Harita 2: Phrygia Bölgesi'nin Sınırları (T.T. Sivas-H. Sivas 2012, 13)

Harita 3: Afyonkarahisar Yüzey Araştırmaları'nda Tespit Edilen Seramiklerin Dağılımı (M. Bilgin-P.Kızıltepe-Bilgin)

Harita4:Afyonkarahisar Yüzey Araştırmaları'nda Tespit Edilen Demir Çağ Yerleşimlerine Göre Yol Güzergahı (M. Bilgin-P.Kızıltepe-Bilgin)



RESİMLER LİSTESİ

Resim 1: Tepe üstü yerleşmesi, Bolvadin-Tümbettepe

Resim 2 : Yamaç yerleşmesi, Bolvadin-Seki Tarla

Resim 3: Ova yerleşmesi, Bolvadin -Küçük Höyük

Resim 4: Sinanpaşa-Küçük Höyük

Resim 5: Şuhut-Kepir Höyük

Resim 6: Kale yerleşmesi, Şuhut-Uzunpınar Kale

Resim 7:Yamaç yerleşmesi, İscehisar-Alaören Mevki

Resim 8: Dazkırı-Ağılların Önü Üyü

Resim 9: Evciler-Kocahöyük

Resim 10: Dinar-İsmail Höyük

Resim 11: Afyonkarahisar Müzesi'nde yer alan gri astarlı testiler

Resim 12: Afyonkarahisar Müzesi'nde yer alan gri astarlı yonca ağızlı testiler

Resim 13: Afyonkarahisar Müzesi'nde yer alan kahverengi astarlı Akhaemenid kâse ve yonca ağızlı testiler

Resim 14: Afyonkarahisar yüzey araştırmalarında tespit edilen gri astarlı seramikler

Resim 15: Afyonkarahisar yüzey araştırmalarında tespit edilen gri astarlı seramikler

Resim 16: Afyonkarahisar yüzey araştırmalarında tespit edilen kahverengi-kırmızı astarlı seramikler

Resim 17: Afyonkarahisar Müzesi'nde yer alan Kırmızı Zemin Üzerine Siyah Boyalı (Black on Red) Seramikler

Resim 18: Afyonkarahisar yüzey araştırmalarında tespit edilen Kırmızı Zemin Üzerine Siyah Boyalı (Black on Red) Seramikler

Resim 19: Afyonkarahisar yüzey araştırmalarında tespit edilen Kırmızı Zemin Üzerine Siyah Boyalı (Black on Red) Seramikler

Resim 20: Afyonkarahisar yüzey araştırmalarında tespit edilen bikrom seramikler

Resim 21: Afyonkarahisar Müzesi'nde yer alan lydionlar

Resim 22: Afyonkarahisar Müzesi'nde yer alan lydionlar

Resim 23: Afyonkarahisar Müzesi'nde yer alan lydion ve lekythoslar

Resim 24: Afyonkarahisar yüzey araştırmalarında tespit edilen Lydia Seramikleri

Resim 25: Afyonkarahisar yüzey araştırmalarında tespit edilen açık zemin üzerine boyalı seramikler

LEVHALAR LİSTESİ

- Levha 1:** Gri Seramik-Tabaklar
Levha 2: Gri Seramik- Kırmızı ve Kahverengi-Tabaklar
Levha 3: Gri Seramik-Kırmızı ve Kahverengi-Tabaklar
Levha 4: Gri Seramik-Tabaklar
Levha 5: Gri Seramik-Kırmızı ve Kahverengi-Kâseler
Levha 6: Gri Seramik-Kırmızı ve Kahverengi-Kâseler
Levha 7: Gri Seramik -Kâseler
Levha 8: Gri Seramik-Kırmızı ve Kahverengi-Kâseler
Levha 9: Gri Seramik-Kırmızı ve Kahverengi-Kâseler
Levha 10: Gri Seramik-Kraterler
Levha 11: Gri Seramik- Kırmızı ve Kahverengi- Kraterler
Levha 12: Gri Seramik- Kırmızı ve Kahverengi -Kraterler
Levha 13: Gri Seramik-Kraterler
Levha 14: Gri Seramik-Kraterler
Levha 15: Gri Seramik-Kraterler
Levha 16: Gri Seramik- Kırmızı ve Kahverengi -Kraterler
Levha 17: Gri Seramik- Kırmızı ve Kahverengi- Çömlekler
Levha 18: Gri Seramik- Kırmızı ve Kahverengi- Çömlekler
Levha 19: Gri Seramik- Kırmızı ve Kahverengi- Çömlekler
Levha 20: Gri Seramik- Çömlekler
Levha 21: Gri Seramik- Kırmızı ve Kahverengi - Dinoslar
Levha 22: Gri Seramik- Dinoslar
Levha 23: Gri Seramik- Kırmızı ve Kahverengi-Yuvarlak Ağzılı Çömlekçik
Levha 24: Gri Seramik- Kırmızı ve Kahverengi-Yonca Ağzılı Çömlekçik
Levha 25: Gri Seramik-Yuvarlak Ağzılı Testi
Levha 26: Gri Seramik-Yuvarlak Ağzılı Testi
Levha 27: Gri Seramik-Kırmızı ve Kahverengi-Yonca Ağzılı Testi
Levha 28: Gri Seramik- Kırmızı ve Kahverengi-Pithos
Levha 29: Gri Seramik- Kırmızı ve Kahverengi-Kaide, akıtacak ve süzgeç parçaları
Levha 30: Açık Zemin Üzerine Boyalı Seramik-Krater, Çömlekçik ve Kapalı Kap
Levha 31: Açık Zemin Üzerine Boyalı Seramik-Krater ve Kapalı Kap
Levha 32: Kırmızı Zemin Üzerine Siyah Boyalı (*Black on Red*) Seramikler-Tabaklar
Levha 33: Kırmızı Zemin Üzerine Siyah Boyalı (*Black on Red*) Seramikler-Tabaklar
Levha 34: Kırmızı Zemin Üzerine Siyah Boyalı (*Black on Red*) Seramikler-Tabaklar
Levha 35: Kırmızı Zemin Üzerine Siyah Boyalı (Black on Red) Seramikler-Kâse ve Çömlek
Levha 36: Kırmızı Zemin Üzerine Siyah Boyalı (Black on Red) Seramikler-Testiler
Levha 37: Kırmızı Zemin Üzerine Siyah Boyalı (Black on Red) Seramikler-Testiler
Levha 38: Kırmızı Zemin Üzerine Siyah Boyalı (Black on Red) Seramikler-Testiler
Levha 39: Kırmızı Zemin Üzerine Siyah Boyalı (Black on Red) Seramikler-Kapalı Kap
Levha 40: Kırmızı Zemin Üzerine Siyah Boyalı (Black on Red) Seramikler-Kapalı Kap
Levha 41: Kırmızı Zemin Üzerine Siyah Boyalı (Black on Red) Seramikler-Kapalı Kap
Levha 42: Kırmızı Zemin Üzerine Siyah Boyalı (Black on Red) Seramikler-Kapak ve Kaide
Levha 43: Bikrom Seramikler-Tabak, Krater, Çömlek , Kulp ve Oryantilizan Seramik Gövde Parçası
Levha 44: Lydia Seramiği -Tabak, Hydria ve Lekythos
Levha 45: Lydia Seramiği -Lydionlar
Levha 46: Lydia Seramiği -Lydionlar

Levha 47: Akhaemenid Seramik-Akhaemenid Kâseler
Levha 48: Akhaemenid Seramik -Akhaemenid Kâseler





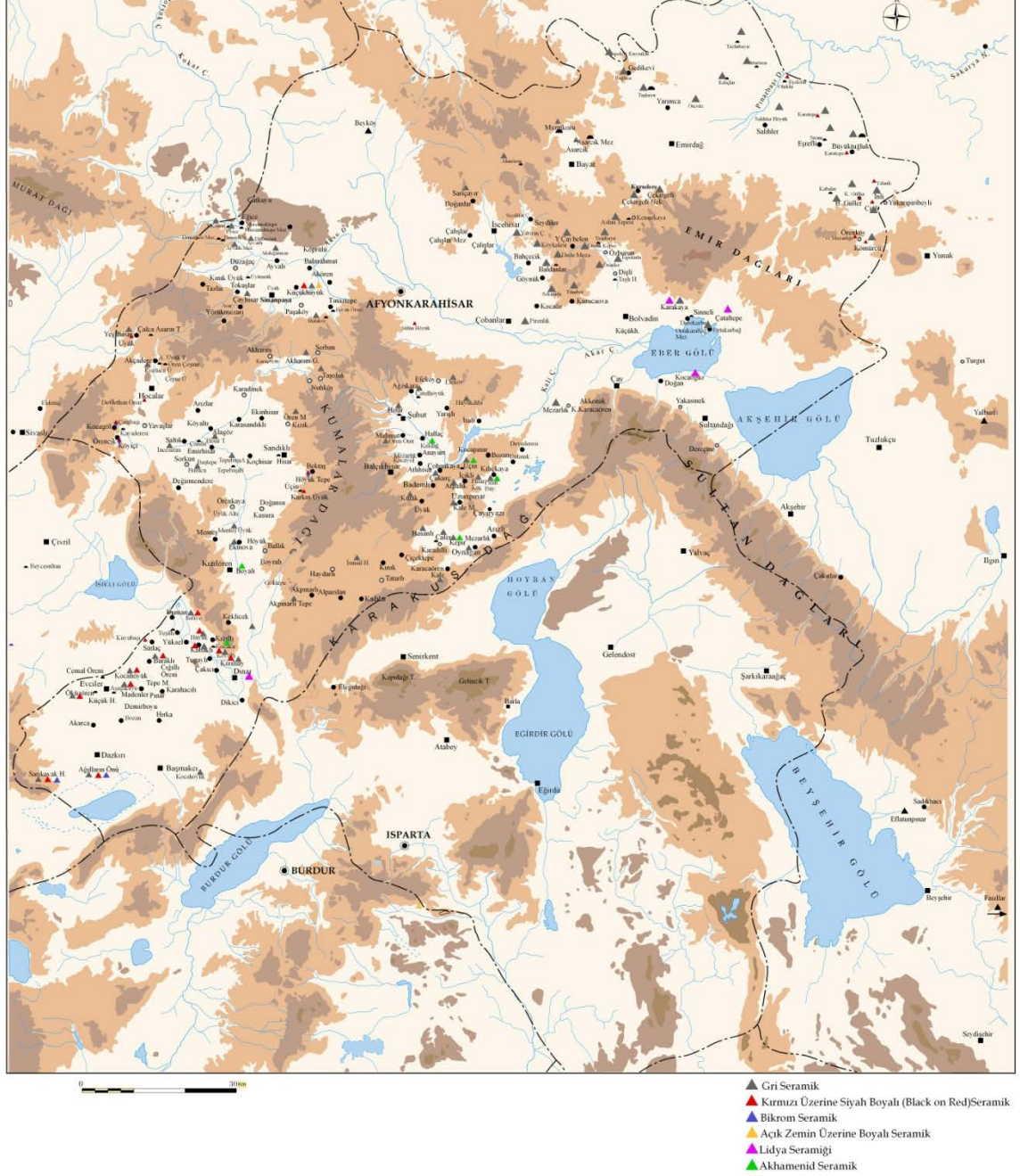
HARİTALAR



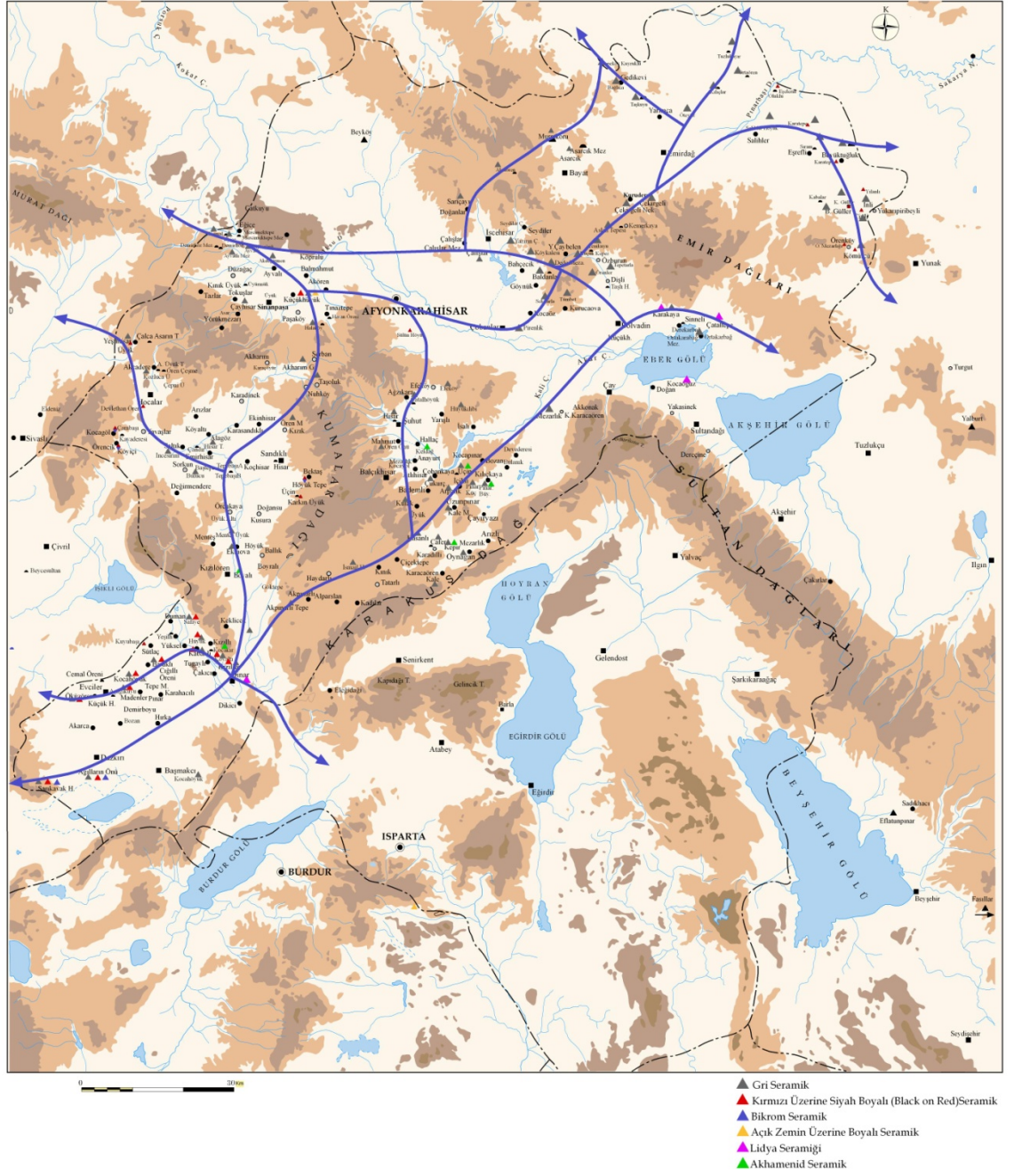
Harita 1: Phrygia Bölgesi ve Çevresindeki Bölgeleri Gösteren Harita (Kozal 2012, 293)



Harita 2: Phrygia Bölgesi'nin Sınırları (T.T. Sivas-H. Sivas 2012, 13)



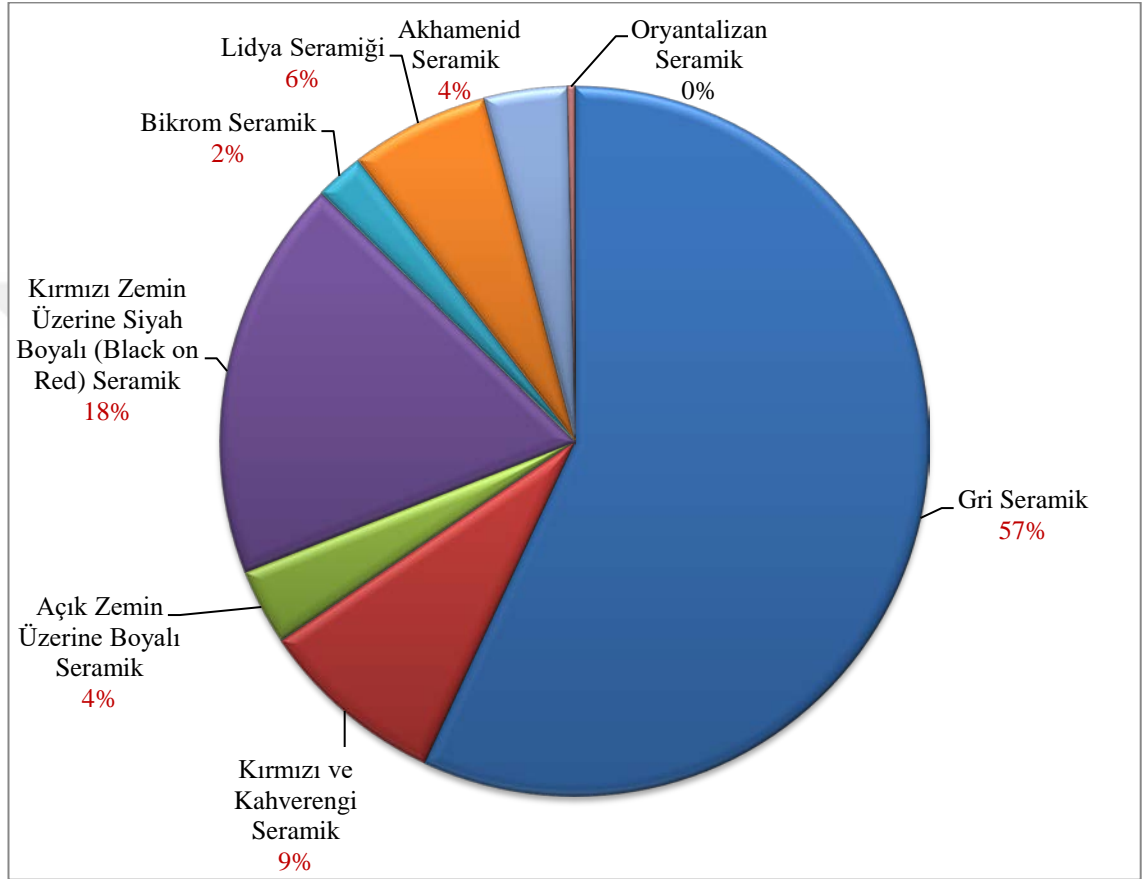
Harita 3: Afyonkarahisar yüzey arařtırmalarında tespit edilen seramiklerin dağılımı



Harita 4: Afyonkarahisar yüzey araştırmalarında tespit edilen Demir Çağ yerleşimlerine göre yol güzergahı



GRAFİKLER



Grafik 1: Afyonkarahisar yüzey arařtırmalarında tespit edilen Demir Çaę seramiklerinin yüzdeleri dilimi



TABLÖLAR

TABLO 1

| Kod no | İlçe/Ksaba/Köy | İsim | Dönemler | | | | | Doğrultu (metre) | | | | | Yükseklik (m) | Şekli Yerleşim (Yükselti metre) |
|--------|---------------------------|-------------------|----------|------------|-----------|-----|-----|------------------|-----------|--|-----------------------|---|---------------|---------------------------------------|
| | | | Neolitik | Kalkolitik | Tunç Çağı | | | Demir Çağı | Hell/Roma | Eşit doğrultu | Kuzey-güney/doğu-batı | Kuzeydoğu-güneybatı/kuzeybatı-güneydoğu | | |
| | | | | | İTÇ | OTÇ | STÇ | | | | | | | |
| 301.01 | Bolvadin/Malazgirt Mh. | Bolvadin/Üç höyük | | GKÇ | İT2 | + | +? | | Hell/Roma | | 650x700 | | 12 | Höyük (996) |
| 301.02 | Bolvadin/Kemerkaş Kasaba | Aslan Tepesi | | GKÇ | İT2, 3 | | | + | | | | 220x190 | 10 | Tepeüstü-höyük (1232) |
| 301.03 | Bolvadin/Derekarabağ Köyü | Sinneli Mevki | | GKÇ | İT2, 3 | | | + | | | 160x310 | | 6 | Höyük (971) |
| 301.04 | Bolvadin/Büyük Karabağ K. | Maltepesi | | GKÇ? | İT2, 3 | + | | | Roma | | 300x200 | | 20 | Höyük (1240?) |
| 301.05 | Bolvadin/Ortakarabağ Köyü | Çataltepe | | | + | + | | + | Hell | Kuzeydeki 800x400x20; güneydeki 600x200x12 | | | | Höyük (970?) |
| 301.06 | Bolvadin/Derekarabağ Köyü | Karakaya | | GKÇ? | İT2, 3 | + | | + | Hell/Roma | 350x350 | | | 15 | Höyük (970?) |
| 301.07 | Bolvadin/Hamidiye Köyü | Arapdede | | | +İT2 | | | | | 160x160 | | | 8 | Höyük (982) |
| 301.08 | Bolvadin/Maltepe | Maltepesi | | | + | + | | | | En kuzey 400x400x50; diğeri | | | | Höyük |

| | | | | | | | | | | | | | |
|--------|----------------------------|------------------|---|--|--------|--------|--|---|---------|------------------------------------|---------|----|------------------------|
| | e Köyü | | | | | | | | | 200x150x15; en güney 300x200x10 | | | (985?) |
| 301.09 | Bolvadin/Nusratlı Köyü | Yörükkaracaören | | | + | | | | Roma | | | | Yamaç (1250?) |
| 301.10 | Bolvadin/Özburun Kasabası | Kepez Üstü | | | | | | | Hell/Ro | 400x300 | | | Tepeüstü (1240?) |
| 301.11 | Bolvadin/Ortakarabağ Köyü | Orta Karabağ Mez | | | + | + | | + | Hell | 300x200 | | 10 | Höyük (968?) |
| 301.12 | Bolvadin/Özburun Kasabası | Yenikuyu Höyüğü | | | +İT2 | + | | + | Hell | 100x150 | | 12 | Höyük (1386) |
| 301.13 | Bolvadin/Özburun Kasabası | Harım Mevki | | | +İT2 | + | | | | 200x700 | | | Yamaç-mezarlık (1230?) |
| 301.14 | Bolvadin/Özburun Kasabası | Akçakepez Mevki | | | + | | | | | 150x150 | | | Tepeüstü (1380?) |
| 301.15 | Bolvadin/Derekarabağ Köyü | Bozkuş Mevki | | | + | + | | | Roma | 200x200 | | 8 | Höyük (970?) |
| 301.16 | Bolvadin/Kemerkaş Kasabası | Durtacı-Hacıeli | + | | İT2, 3 | +zayıf | | | Roma | | 180x190 | 10 | Höyük (1220?) |
| 301.17 | Bolvadin/Dişli Kasabası | Taşlı Höyük | | | İT2, 3 | | | | Roma | 300x250 | | 20 | Höyük-mezarlık (1055?) |
| 301.18 | Bolvadin/Dişli Kasabası | Örenler | | | | | | + | Hell/Ro | | | | Düz-Mezar-Yama |
| 301.19 | Bolvadin/Dişli Kasabası | Beyini/Beydini | | | | | | + | | | | | Düz |

| | | | | | | | | | | | | | | |
|--------|------------------------------|---------------------------|-----|--|------|---|--|---|-------------|-----|---------|--|--|------------------|
| 301.20 | Bolvadin | Arapların Değirme | | | | | | | Hell/R o | | | | | Tepeüstü |
| 301.21 | Bolvadin/Dişli Kasabası | Bozok Mevki | | | | + | | | Roma | | | | | Düz |
| 301.22 | Bolvadin/Özburun Kasabası | Tepetarlar | | | | | | + | Roma | | | | | Düz |
| 301.23 | Bolvadin/Özburun Kasabası | Küçük Kepez | | | | | | + | Roma | | | | | Tepeüstü |
| 301.24 | Bolvadin/Durtacı Kasabası | Göven Mevki | ENÇ | | İTÇ? | | | | | | 150x100 | | | Tepeüstü (1240?) |
| 301.25 | Bolvadin/Kuruca ova Kasabası | Seki Tarla (Kabızın Ağzı) | | | + | + | | + | Hell/R o | | | | | Yamaç (1230?) |
| 301.26 | Bolvadin/Kuruca ova Kasabası | Toparcarlağın Tümbektepe | | | | | | + | Roma | | | | | Yamaç (1240?) |
| 301.27 | Bolvadin/Kuruca ova Kasabası | Tümbet Tepe | | | + | | | + | Hell | 100 | | | | Tepeüstü (1240?) |

TABLO 2

| Kod no | İlçe/Köy | İsim | Dönemler | | | | | Doğrultu | | | | | Yükseklik (m) | Şekli Yerleşim (Yükselti metre) |
|------------|---------------------------------|---|----------|------------|-------------|-----|-----|------------|-----------|-----------------------|----------------------------------|---|---------------|---------------------------------------|
| | | | Neolitik | Kalkolitik | Tunç Çağı | | | Demir Çağı | Hell/Roma | Eşit doğrultu (metre) | Kuzey-güney/doğu-batı doğrultusu | Kuzeydoğu-güneybatı/kuzeybatı-güneydoğu | | |
| | | | | | İTÇ | OTÇ | STÇ | | | | | | | |
| 301.2 8 | Bolvadin/Kurucaov a Kasabası | Ören Mev Nekr/ Hırbılın Bağ Yeri | | | İT1, 2,3 | + | | | | | | | | Mezarlık (İTÇ) (1220?) |
| 301.2 9 | Bolvadin/B.Karab ağ | Kale Mevki | | | | | | | | | | | | Kale- Yamaç-Düz (1260?) |
| 301.3 0 | Bolvadin/Kemerka ya Kasabası | Çalönü Höyük M. | | | +İT2 ,3 | + | | | | | 100x110 | | | Höyük (1202) |
| 301.3 1 | Bolvadin | Erkmen Mevki | | | | | | | | | | | | Höyük (990?) |
| 301.3 2 | Bolvadin | Kırıkminare | | | | | | | | | | | | Mezarlık- Düz (990?) |
| 301.3 3 | Bolvadin/Kemerka ya Kasabası | Tekdeğirme n | | | +az | + | | | | | | 150x180 | 4 | Tepeüstü (1156) |
| 301.3 4 | Bolvadin/Kemerka ya Kasabası | Göktaş | | | İT2 | | | | | | 40x55 | | 3 | Höyük (1123) |
| 301.3 | Bolvadin/Bolvadin | Dura Yeri | | | +zay | + | | | Hell | | | | | Meza-Höyü |

| | | | | | | | | | | | | | |
|------------|----------------------------------|------------------------------------|--|----------|-------------|---|--|---|-----------------------|---|---------|----|-------------------|
| 5 | | | | | if | | | | | | | | (987) |
| 301.3 6 | Bolvadin/Dipevler Köyü | Çaldıratmaz Mez. | | | | + | | | | | | | Mezarlık (992) |
| 301.3 7 | Bolvadin/Bolvadin | Bolvadin Küçük H | | | | + | | + | Hell/ Erken İmp | | | | Höyük (990) |
| 302.0 1 | Çay/Akkonak Kasabası | Akkonak Üyük | | | + | | | | | | 160x130 | 8 | Höyük (1027?) |
| 302.0 2 | Çay/Cumhuriyet Köyü | Cumhuriyet H. | | GK Ç? | İT1, 2,3 | + | | | | Kuz. 90x90, 980 m, h: 4; Gün. 130x130, 977 m, h: 7 | | | Höyük (980) |
| 302.0 3 | Çay/Karamık Karaca. Kas. | Kurumsa Boğazı | | | + | + | | | | 200x400 | | 20 | Höyük (1030?) |
| 302.0 4 | Çay/Pazarağaç Kasabası | Pazarağaç Üyük | | | + | + | | | 110x1 10 | | | 7 | Höyük (1063) |
| 302.0 5 | Çay/Karamık Karaca. Kas. | Mezarlık Höyük | | | + | + | | + | Hell/R o | 210x2 10 | | 10 | Höyük (1020) |
| 302.0 6 | Çay/Deresinek Kasabası | Ilıpınar Yanı | | | | | | | Roma | | | | Mezarlık |
| 302.0 7 | Çay/Devederesi Köyü | Acılı | | | + | | | | Roma | 150x1 50 | | 8 | Höyük (1113) |
| 302.0 8 | Çay/Bulanık Köyü | Bahçeyeri Höyük | | | + | + | | | | 70x70 | | 4 | Höyük (1031) |
| 302.0 9 | Çay/Kılıçkaya Köyü | Ortahöyük | | | + | + | | | | 180x130 | | 9 | Höyük (1022) |
| 302.1 0 | Çay/Göcen Köyü | Küllüklü Pınar (Eski Geneli) | | | + | | | | Roma | ?x180 | 250x? | 12 | Höyük (1013) |
| 303.0 1 | Sultandağı/Deresin ek-Yakasın | Kocaoğuz | | | + | | | + | | | 360x300 | 14 | Höyük (986) |

| | | | | | | | | | | | | | |
|--------------------|--|---------------------|--|----------|------|---|--|---|-------------|---------|---------|----|--------------------|
| 304.0 1 | Emirdağ/Bademli Kasabası | Yarımdam | | | +İT3 | | | | | 150x300 | | 6 | Höyük (1180?) |
| 304.0 2 | Emirdağ/Yu. Kurudere Kö | Çekirgeli Höyük | | | + | + | | + | GAÇ | 110x70 | | 4 | Höyük (1223) |
| 304.0 3 | Emirdağ/ Yu. Kurudere Kö | Çekirgeli Nekrop | | | + | + | | + | Hell | | | | Mezarlık (1225) |
| 304.0 4 | Emirdağ/Tepeköy | Tepeköy Höyük | | | + | + | | + | | | 150x150 | | Höyük (1041) |
| 304.0 5 | Emirdağ/Kırkpınar- Bağlıca Köyleri arası | Karahöyük | | GK Ç? | + | | | | | 290x350 | | 6 | Höyük (948) |
| 304.0 6 | Emirdağ/Gözeli Köyü | Çayır Mevki 1 | | | + | + | | | Hell/R o | ?x166 | 140x210 | 21 | Höyük (952) |

TABLO 3

| Kod no | İlçe/Köy | İsim | Dönemler | | | | | Doğrultu | | | | | Yükseklik (m) | Şekli Yerleşim (Yükselti metre) |
|--------|-----------------------------|---------------|----------|------------|------------|---------|-----|------------|----------------|-----------------------|----------------------------------|---|---------------|---------------------------------------|
| | | | Neolitik | Kalkolitik | Tunç Çağı | | | Demir Çağı | Hell/Roma | Eşit doğrultu (metre) | Kuzey-güney/doğu-batı doğrultusu | Kuzeydoğu-güneybatı/kuzeybatı-güneydoğu | | |
| | | | | | İTÇ | OTÇ | STÇ | | | | | | | |
| 304.07 | Emirdağ/Gözeli Köyü | Çayır Mevki 2 | | | + | +(1par) | | | Hell | 90 | | | 2 | Höyük (930) |
| 304.08 | Emirdağ/Gözeli Köyü | Çayır Mevki 3 | | | +? | + | | | Ro/G. Ro | | 90x70 | | 6 | Höyük (944) |
| 304.09 | Emirdağ/Türkmen Akören Köyü | Öteyüz Mevki | | | + | + | + | | Hell | | 140x120 | | 4 | Höyük (933) |
| 304.10 | Emirdağ/Kılıçlar Köyü | Kılıçlar | | | | | + | | Hell | | | | | Düz (918) |
| 304.11 | Emirdağ/Yüreğil Köyü | Akseyret | | | + | | | | Hell/Ro | 45 | | | 4 | Höyük (1002) |
| 304.12 | Emirdağ/Alibeyce Köyü | Taşkuyu Höyük | | | +Erken İT2 | | + | | | | 100x110 | | 7 | Höyük (1033) |
| 304.13 | Emirdağ/Eskiakören Köyü | Ortaören | | | +? | +? | + | | Hell/Er İmpara | | | | | Yamaç (870) |
| 304.14 | Emirdağ/Ablak | Tuzlubayır | | | + | | + | | Hell/R | 150 | | | 3 | Höyük |

| | | | | | | | | | | | | | |
|------------|------------------------------|----------------------------------|--|----------|-----------------|-------------|---|-------------|----|---------|---------|-----|-------------------|
| 4 | Köyü | | | | | | | o | | | | | (882) |
| 304.1 5 | Emirdağ/Tepeköy | Gelincik | | | + | | | Roma | | | 80x60 | 2,5 | Höyük (1191) |
| 304.1 6 | Emirdağ/Güney Köyü | Bağlıca Höyük | | | +? | + | + | | | | 50x120 | 11 | Höyük (1050) |
| 304.1 7 | Emirdağ/Karacala r Köyü | Kızılyar | | | | + | | Hell/R o | | | | | Yamaç (1005) |
| 304.1 8 | Emirdağ | Eşeler ve Battalların Yanı | | | | +? | | Hell | | | | | Yamaç (890) |
| 304.1 9 | Emirdağ | Ağzıkara- Oluklu | | | İT3 | | | Hell/R o | | | | | Düz (902) |
| 304.2 0 | Emirdağ/Örenköy | Örenköy Mezarlığı | | | + | + | | Roma | | 60x80 | | 6 | Höyük (1203) |
| 304.2 1 | Emirdağ/Eşrefli | Sıram- Topraktepe | | | +Ge ç İT2 | | + | Hell/R o | | 50x40 | | 7 | Höyük (925) |
| 304.2 2 | Emirdağ A. Piribeyli Kasa | Küçük Güller | | | + | | + | Roma | 80 | | | 4 | Höyük (922) |
| 304.2 3 | Emirdağ/A. Piribeyli Kasa | Büyük Güller | | | + | + | + | Hell/R o | | | 230x245 | 10 | Höyük (930) |
| 304.2 4 | Emirdağ/Örenköy | Kömürcü | | | + | + | + | Hell/R o | | | 180x140 | 10 | Höyük (1131) |
| 304.2 5 | Emirdağ/A. Piribeyli Kasa | Yılanlı | | | + | +(1p ar) | | | | | 110x200 | 7 | Tepeüstü (925) |
| 304.2 6 | Emirdağ/Güveçci Köyü | Kırkel Mevki | | GK Ç? | + | + | | Roma | | 300x190 | | 6 | Höyük (1218) |

| | | | | | | | | | | | | | |
|------------|------------------------------|----------------------|--|--|------------|-------------|--|---|-------------|---------|---------|---------|--------------------|
| 304.2 7 | Emirdağ/Bademli Kasabası | Akçaşar | | | + | + | | | | 180x240 | | 14 | Tepeüstü (1080) |
| 304.2 8 | Emirdağ/Salihler Köyü | Salihler Höyük | | | +İT3 | +? | | + | Hell | | 150x220 | 13 | Höyük (931) |
| 304.2 9 | Emirdağ/Gelincik | Kabalar | | | +İT3 | | | | Geç Roma | 200x150 | | 5 | Höyük (1078) |
| 304.3 0 | Emirdağ/Büyük Tuğluk Kö | B.TuğlukKa ratepe | | | + | + | | + | Hell/R o | 230x210 | | 15 | Höyük (915) |
| 304.3 1 | Emirdağ/Yeniköy | Karatepe | | | + | +(1p ar) | | + | Hell/R o | | 85x70 | 12 | Höyük (923) |
| 304.3 2 | Emirdağ/Tez Köyü | Tezköy | | | İT2, 3? | + | | | | 190x? | ?x150 | 25 ? | Höyük (1068) |
| 304.3 3 | Emirdağ/A. Piribeyli Kasa | İnli | | | + | + | | + | Roma | | 190x145 | 11 | Tepeüstü (997) |

TABLO 4

| Kod no | İlçe/Köy | İsim | Dönemler | | | | | Doğrultu | | | | | Yükseklik (m) | Şekli Yerleşim (Yükselti metre) |
|--------|---------------------------|-----------------------|----------|------------|-----------|-----|---------|------------|-----------|-----------------------|----------------------------------|---|---------------|---------------------------------------|
| | | | Neolitik | Kalkolitik | Tunç Çağı | | | Demir Çağı | Hell/Roma | Eşit doğrultu (metre) | Kuzey-güney/doğu-batı doğrultusu | Kuzeydoğu-güneybatı/kuzeybatı-güneydoğu | | |
| | | | | | İTÇ | OTÇ | STÇ | | | | | | | |
| 304.34 | Emirdağ/Dereköy | Danışman Mevki | | | + | | | | Hell | | | | | Yamaç (1057) |
| 304.35 | Emirdağ/A. Piribeyli Kasa | Büy. Höyük-Cinli | | | + | + | +? | + | Roma | | 165x105 | | 25 | Tepeüstü (1000) |
| 305.01 | Çobanlar/Kocaöz Kasabası | Pani Höyük | GN Ç | E-O-G | + | | +(1 pa) | | Roma | | | 110x160 | 7 | Höyük (981) |
| 305.02 | Çobanlar/Göynük Köyü | Baldanlar | GN Ç | E-O-G | İT1, 2?,3 | + | | + | | | | 120x200 | 20 | Höyük (1080?) |
| 305.03 | Çobanlar/Kocaöz Kasabası | Mal Höyük | | | + | | | | Roma | | | 40x100 | 2 | Höyük (1040?) |
| 305.04 | Çobanlar/Göynük Köyü | Eskikabir | | | İT1 | + | | | Hell | | | 160x100 | 7 | Höyük (1125) |
| 305.05 | Çobanlar/Kocaöz Kasabası | Pirenlik (Kamışlı) | | GK Ç | İT1, 2 | + | | + | Hell/Ro | | | 170x50 | 5 | Höyük (985?) |
| 305.06 | Çobanlar/Kale Köyü | Aşağı Mahallenin Kale | | | + | | | + | Roma | | | | | Kale-yamaç (1340?) |
| 305.07 | Çobanlar/Kale | Bey Kalesi Ören | | | | | + | | GAÇ | | | | | Yamaç (1330?) |

| | | | | | | | | | | | | | |
|--------|--------------------------|-----------------------|-------|----|---------|---|--|---|---------|---------|---------|----|--------------------------|
| | Köyü | | | | | | | | | | | | |
| 305.08 | Çobanlar/Kocaöz Kasabası | Kazlar Höyük | | | İT1, 2 | + | | | | 250x150 | | 10 | Höyük (980?) |
| 305.09 | Çobanlar | Sarıkayalar (Kozluca) | | | + | | | | | | | | Tepeüstü-höyük (1050?) |
| 305.10 | Çobanlar | Kozluca | | | İTÇ? | | | | Hell/Ro | | | | Yamaç (1050?) |
| 305.11 | Çobanlar/Kocaöz Kasabası | Tokat Mevki | | | | | | | Hell/Ro | | | | Höyük (980?) |
| 306.01 | Bayat/Yukarı Çaybelen | Köy Kalesi | | | İT1, 2 | + | | + | Hell/Ro | | 110x160 | 21 | Tepeüstü-höyük (1316) |
| 306.02 | Bayat/ Yukarı Çaybelen | Gavur İni Önü | | | + | | | | Roma | | | | Mezarlık (İTÇ-Ro) (1300) |
| 306.03 | Bayat/Yukarı Çaybelen | Dede Mezarı | | | | + | | + | Hell | | 60x90 | | Mezarlık (1301) |
| 306.04 | Bayat/Bayat İlçesi | Asarcık Höyük | | | +İT2, 3 | + | | + | | 80x80 | | 7 | Höyük (1115) |
| 306.05 | Bayat/Bayat İlçesi | Pazarcık Höyük | | ? | +İT2 | | | | | | | 4 | Tepeüstü (1093) |
| 306.06 | Bayat | Söğütlüpaınar | | | + | + | | | Roma | | 150x110 | | Höyük (1413) |
| 306.07 | Bayat/Akpınar Köyü | Tuzlalık Mevki | | | + | + | | | | | | 8 | Höyük (1312) |
| 306.08 | Bayat/Bayat İlçesi | Ahaların Çeşme | GN Ç? | +? | İT1, 2 | + | | | Roma | | 150x110 | | Tepeüstü-höyük (1120) |

| | | | | | | | | | | | | | | |
|---------------|----------------------|------------------------------|--|---|------|--|--|--|--------|--|---------|--------|--|-----------------|
| 306.09 | Bayat/Bayat İlçesi | Asarcık Mezarlık | | | +İT3 | | | | Roma ? | | 200x260 | | | Mezarlık (1104) |
| 306.10 | Bayat/Eski Gömü Köyü | Çukurkuyu Örenler(Ça malanı) | | + | + | | | | Geç Ro | | | | | Höyük (1181) |
| 306.11 | Bayat//İnpınar Köyü | Köyünü Yavruhatlı Mevki | | | + | | | | | | | | | Yamaç (1339) |
| 306.12 | Bayat/Güney Köyü | Kuzey Höyük | | | + | | | | | | | 130x80 | | Tepeüstü (1156) |
| 306.13 | Bayat/Bayat İlçesi | Ahaların Çeşme II | | | + | | | | Roma | | | | | Yamaç (1095) |

TABLO 5

| Kod no | İlçe/Köy | İsim | Dönemler | | | | | Doğrultu | | | | | Yükseklik (m) | Şekli Yerleşim (Yükselti metre) | |
|------------|-----------------------------|--------------------|----------|------------|-----------|-----|-----|------------|-----------|-----------------------|----------------------------------|---|---------------|---------------------------------------|---------------|
| | | | Neolitik | Kalkolitik | Tunç Çağı | | | Demir Çağı | Hell/Roma | Eşit doğrultu (metre) | Kuzey-güney/doğu-batı doğrultusu | Kuzeydoğu-güneybatı-kuzeybatı-güneydoğu | | | |
| | | | | | İTÇ | OTÇ | STÇ | | | | | | | | |
| 306.1 4 | Bayat/Derbent Köyü | Uzunkuyu I | | | + | | | | | Hell/Ro | | | | Yamaç (1085) | |
| 306.1 5 | Bayat/ Derbent Köyü | Uzunkuyu II | | | + | | | | | Hell/Ro | | | | Yamaç (1077) | |
| 306.1 6 | Bayat/İmrallı Köyü | Kocaçayır Mevki | | | + | | | | | | 60x60 | | | Höyük (1326) | |
| 306.1 7 | Bayat/Mallica Köyü | Bozyer Mevki | | | +? | + | | | | | | | | Mezarlık (1401) | |
| 306.1 8 | Bayat/Muratkoru Köyü | Muratkoru Höyük | | | +İT2 | + | | + | | | | 70x50 | 7 | Höyük/tepe(1283) | |
| 306.1 9 | Bayat/Seydiler Kasabası | Seydiler Çıkışı | | | +? | | | | | Roma | | | | Yamaç (1138 m) | |
| 306.2 0 | Bayat/İscehisar Doğlat Kö | Kalaylıtas Höyük | | | + | | | | | GAÇ | | | 43x52 | 2,5 | Höyük (1304) |
| 307.0 1 | İscehisar/Seydiler Kasabası | Yazırın Çayır | | | İT1, 2,3 | +? | | + | | | 70x70 | | | 6 | Höyük (1156?) |
| 307.0 2 | İscehisar/Seydiler Kasabası | Kırkinler Mağarası | | +(1pa) | + | | | | | Roma | | | | | Yamaç (1201) |

| | | | | | | | | | | | | | | |
|------------|-------------------------------|---------------------------|------|------|------|--------|----|---|----------|--|---------|---------|----|-----------------|
| 307.0 3 | İscehisar/Çalışlar Köyü | Çalışlar Höyük | | | +İT3 | + | | + | Roma | | | 110x180 | 12 | Höyük (1092) |
| 307.0 4 | İscehisar/Çalışlar Köyü | Çalışlar Mezarlık | | | + | + | | | | | | ?x250 | | Mezarlık (1074) |
| 307.0 5 | İscehisar/Çatağıl Köyü | Gemideresi | | | + | + | | | | | 165x70 | | | Yamaç (1383) |
| 307.0 6 | İscehisar | Harım-Suruç Mev | | | + | +(1pa) | | | Roma | | | | | Yamaç (1395) |
| 307.0 7 | İscehisar/Çatağıl Köyü | Alanören Mevki | | | + | | | + | Geç Roma | | 80x120 | | 5 | Yamaç (1323) |
| 307.0 8 | İscehisar/Doğanlar Köyü | Sarı Çayır Mevki | | | + | + | +? | + | | | 180/150 | | 5 | Höyük (1346) |
| 307.0 9 | İscehisar/Doğlat Köyü | İnlerönü Mevki | | | | + | | | | | | | | Tepeüstü (1305) |
| 308.0 1 | Sinanpaşa/Eyice Köyü | Eyice Höyük | GN Ç | EKÇ | + | + | | + | Hell/Ro | | 165x185 | | 8 | Tepeüstü (1163) |
| 308.0 2 | Sinanpaşa/Eyice Köyü | Mercimektepe | | + | +İT3 | + | | | Roma | | 90x140 | | ? | Yamaç (1156) |
| 308.0 3 | Sinanpaşa/Eyice Köyü | Mercimektepe Me | | GK Ç | +? | | | | | | 60x65 | | | Mezarlık (1148) |
| 308.0 4 | Sinanpaşa/Yıldırımkmekal Köyü | Üyüktepe (Yıldırımkmekal) | | | + | | | + | Roma | | 107x96 | | 5 | Höyük (1150) |
| 308.0 5 | Sinanpaşa/Yıldırımkmekal Köyü | Demirliöz | | GK Ç | +İT2 | | | | | | 60x50 | | 6 | Tepeüstü (1229) |
| 308.0 6 | Sinanpaşa/Yıldırımkmekal Köyü | Demirliöz Mezarlık | | | + | | | | | | | | | Mezarlık (1232) |
| 308.0 7 | Sinanpaşa/Elvanpaşa Köyü | Asar (Elvanpaşa) | | | + | +? | | | Roma | | 40x80 | | 14 | Tepeüstü (1300) |

| | | | | | | | | | | | | | | |
|---------------|---------------------------|-------------------|--|-----|--------|---------|---|---|------|--|--------|---------|----|-----------------|
| 308.08 | Sinanpaşa/Akdeğirmen Köyü | Akdeğirmen Üyük | | | + | +az | + | + | Hell | | | 60x70 | 8 | Höyük (1108) |
| 308.09 | Sinanpaşa/Çayhisar Köyü | Asar (Çayhisar) | | | +zayıf | | + | + | | | | 60x120 | ? | Kale (1342) |
| 308.10 | Sinanpaşa/Düzağaç Kasab | Üyümlük Höyüğü | | | İT2 | | | | | | 140x85 | | 15 | Höyük (1142) |
| 308.11 | Sinanpaşa/Düzağaç Kasab | Ayvathlı Höyüğü | | EKÇ | + | + | | + | Roma | | | 130x125 | 16 | Höyük (1148) |
| 308.12 | Sinanpaşa/Düzağaç Kasab | Ayvathlı Mezarlık | | | | + | | + | Roma | | | | | Mezarlık (1132) |
| 308.13 | Sinanpaşa/Başkımse Köyü | Dilberönü Höyük | | + | + | +(1par) | | | | | 140x? | ?x230 | 10 | Höyük (1170) |

TABLO 6

| Kod no | İlçe/Köy | İsim | Dönemler | | | | | Doğrultu | | | | | Yükseklik (m) | Şekli Yerleşim (Yükselti metre) | |
|------------|--------------------------------|------------------|----------|------------|-----------|-----|-----|------------|-----------|-----------------------|----------------------------------|---|---------------|---------------------------------------|--------------|
| | | | Neolitik | Kalkolitik | Tunç Çağı | | | Demir Çağı | Hell/Roma | Eşit doğrultu (metre) | Kuzey-güney/doğu-batı doğrultusu | Kuzeydoğu-güneybatı/kuzeybatı-güneydoğu | | | |
| | | | | | İTÇ | OTÇ | STÇ | | | | | | | | |
| 308.1 4 | Sinanpaşa/Sinanpaşa İlçesi | Üyük (Sinanpaşa) | | | + | + | | | | | | 60x70 | 12 | Höyük (1141) | |
| 308.1 5 | Sinanpaşa/Kınık Köyü | Kınık Üyük | | | + | + | + | | | | | 410x310 | 10 | Höyük (1153) | |
| 308.1 6 | Sinanpaşa/Nuh Kasabası | Nuh Höyük | | | + | + | + | | Hell | | | 190x210 | 8 | Höyük (1195) | |
| 308.1 7 | Sinanpaşa/Taşoluk Kasabası | Taşoluk | | + | + | + | | + | Hell | | | 190x150 | | Höyük (1152) | |
| 308.1 8 | Sinanpaşa/Tınaztepe Kasa | Hasan Öreni | | | | | | | Hell/Roma | | | | | (1128) | |
| 308.1 9 | Sinanpaşa/Tınaztepe Kasa | Halaköy | | | | | | + | | | | 50x60 | | Höyük (1134) | |
| 308.2 0 | Sinanpaşa/Küçük höyük Kasabası | Küçükhöyük | | | + | + | | + | Roma | | | 520x470 | 14 | Höyük (1091) | |
| 309.0 1 | Sandıklı/Akharım Kasaba | Karaçöyür | | | + | + | | | Roma | | | 210x? | 100x? | 8 | Höyük (1187) |
| 309.0 | Sandıklı/Akharım | Akharım | | | + | + | + | | | | | 190x180 | 21 | Tepeüstü | |

| | | | | | | | | | | | | | | |
|------------|-------------------------------|----------------------|--|----------|------|----|---|---|---------------|---------------|---------|---------|-----------|------------------------------|
| 2 | Kasaba | Göleti | | | | | | | | | | | göl et | (1185) |
| 309.0 3 | Sandıklı/Üfleciler Köyü | Karşıkır | | | | + | | | Geç Ro | | | | | Yamaç (1030) |
| 309.0 4 | Sandıklı/Üfleciler Köyü | Karşıkır Mezarlık | | | | + | | | | | | | | Mezarlık (992) |
| 309.0 5 | Sandıklı/Alacami- Alagöz a | Çandır | | GK Ç? | +İT2 | | | | Hell | | 160x140 | | 9 | Höyük (980) |
| 309.0 6 | Sandıklı/Alacami Köyü | Köyaltı | | | + | + | | | Hell | | | 125x120 | 13 | Höyük (1014) |
| 309.0 7 | Sandıklı/Emirhisa r Köyü | Hisar Tepesi | | GK Ç? | + | + | | + | Antik Çağ | | 340x200 | | 13 | Höyük (1014) |
| 309.0 8 | Sandıklı/Gürsu Köyü | Tepebaşı Mevki | | | + | +? | | + | GAÇ | | | | | Höyük- mezarlık (1002) |
| 309.0 9 | Sandıklı/Saltık Köyü | İncesırım | | | +İT3 | + | + | + | Hell | | | | 16 | Höyük (982) |
| 309.1 0 | Sandıklı/Kızılca Köyü | Bulucu | | + | +? | + | + | + | Hel/(R o?) | | | | | Höyük (1023) |
| 309.1 1 | Sandıklı/Baştepe Köyü | Baştepe Üyük | | | + | + | | | Roma | | | | | Höyük (1028) |
| 309.1 2 | Sandıklı/Örenkay a Kasaba | Örenkaya Üyük Al | | | + | + | + | | Hell | | 230x270 | | 22 | Höyük (1040) |
| 309.1 3 | Sandıklı/Menteş Kasabası | Menteş Üyük | | | + | + | + | + | +GAÇ | | ?-430 | 470x? | 11 | Höyük (1076) |
| 309.1 4 | Sandıklı/Ballık Kasabası | Boyralı Höyük | | | | + | + | | | | ?x60 | ?-130 | 7 | Höyük (1204) |
| 309.1 5 | Sandıklı/Soğucak Köyü | Gavuroluğu Mevk. | | | + | | + | | Roma | 100x1 00 ? | | | | Mezarlık (1612) |

| | | | | | | | | | | | | | | |
|------------|---------------------------|------------------|------|-----|--------|----|---|---|------|--|---------|---------|----|-----------------|
| 309.1 6 | Sandıklı/Bektaş Köyü | Bektaş Üyük Tepe | GN Ç | EKÇ | + | + | + | | | | 240x? | 290x? | 19 | Höyük (1188) |
| 309.1 7 | Sandıklı/Akin Köyü | Akin Üyük | | EKÇ | +İT3 | +? | | + | Hell | | ?x130 | 190x? | 6 | Höyük (1147) |
| 309.1 8 | Sandıklı/Akin Köyü | Üçin | GN Ç | EKÇ | | | | | | | 80x70 | | | Yamaç (1147) |
| 309.1 9 | Sandıklı/Kızık Kasabası | Kızık Ören | | | | + | + | + | Roma | | | 60-120 | 5 | Höyük (1075) |
| 309.2 0 | Sandıklı/Hisar Mahallesi | Sandıklı Hisar | | | + | | | | Roma | | | | 28 | Höyük (1134) |
| 310.0 1 | Hocalar/Yeşilhisar Kasaba | Yeşilhisar Üyük | | | + | + | | + | | | 180x150 | | 7 | Höyük (1153) |
| 310.0 2 | Hocalar/Çalca Köyü | Asarın Tepe | GN Ç | EKÇ | +İT1 ? | | | | Hell | | 120x180 | | 6 | Tepeüstü (1331) |
| 310.0 3 | Hocalar/Kozluca Köyü | Kozluca Üyük | | | + | + | + | + | Hell | | | 105x130 | 12 | Höyük (1092) |

TABLO 7

| Kod no | İlçe/Köy | İsim | Dönemler | | | | | Doğrultu | | | | | Yükseklik (m) | Yerleşim Şekli (Yükselti metre) | |
|--------|------------------|----------|----------|------------|-----------|-----|-----|------------|-----------|-----------------------|----------------------------------|---|---------------|---------------------------------|----------|
| | | | Neolitik | Kalkolitik | Tunç Çağı | | | Demir Çağı | Hell/Roma | Eşit doğrultu (metre) | Kuzey-güney/doğu-batı doğrultusu | Kuzeydoğu-güneybatı/kuzeybatı-güneydoğu | | | |
| | | | | | İTÇ | OTÇ | STÇ | | | | | | | | |
| 310.0 | Hocalar/Akçadere | Akçadere | | | | | | | GAÇ | | | 105x95 | | 5 | Tepeüstü |

| | | | | | | | | | | | | | | |
|--------|------------------------|------------------|------|-----|--------|--------|--------|---|-----------|---------|---------|----|--|-----------------|
| 4 | Köyü | Üyük | | | | | | | | | | | | (1171) |
| 310.05 | Hocalar/Akçadere Köyü | Akçadere Ören Çe | | | + | | | | Hell | | | | | Yamaç (1163) |
| 310.06 | Hocalar/Çepni Köyü | Çepni Üyük | | | + | +(2pa) | | | | | 160x270 | 7 | | Höyük (1142) |
| 310.07 | Hocalar/Devlethan Köyü | Devlethan Ören | GN Ç | EKÇ | + | + | | | Roma | 80x80 | | 6 | | Höyük (1128) |
| 310.08 | Hocalar/Kocagöl Köyü | Çambaşı | | | + | + | + | | | | 90x60 | | | Tepeüstü (1279) |
| 310.09 | Hocalar/Kocagöl Köyü | Kayaderesi Mev | | | + | | | | Ro(1parç) | 70x70 | | | | Mezarlık (1175) |
| 310.10 | Hocalar/Örencik Köyü | Köyiçi Mevki | | | + | + | + | | Geç Roma | | | | | Yamaç-mez(1159) |
| 311.01 | Şuhut/Hisar Mahallesi | Hisar Höyük | | | + | | | + | Hell | | | 15 | | Höyük (1104) |
| 311.02 | Şuhut/İçikli Köyü | Çukurçayır | | | +GK Ç | + | +(6pa) | | Hell/Ro | | 180x120 | 10 | | Höyük (1189) |
| 311.03 | Şuhut/İçikli Köyü | Arpalık | GN Ç | EKÇ | +İT3 | + | + | | Hell? | | 90x150 | 9 | | Höyük (1207) |
| 311.04 | Şuhut/İçikli Köyü | Üçin | GN Ç | EKÇ | +İT2,3 | | | + | Hell/Ro | | | | | Yamaç (1338) |
| 311.05 | Şuhut/Bozan Köyü | Kocapınar | | | +İT3 | + | + | | | | 90x120 | 9 | | Höyük (1373) |
| 311.06 | Şuhut/Mahmut Köyü | Mahmut Höyük | | | + | + | + | | Roma | 320x320 | | 9 | | Höyük (1142) |
| 311.07 | Şuhut/Hallaç Köyü | Keldağ | | | + | + | + | | Hell | | | 5 | | Tepeüstü (1156) |
| 311.08 | Şuhut/Hallaç Köyü | Erimli | | | + | + | + | | Hell | | 180x160 | | | Höyük (1119) |

| | | | | | | | | | | | | | |
|--------|-----------------------|---------------------------|------|------|-------------|---------|--|---|---------|---------|---------|----|------------------|
| 311.09 | Şuhut/Hallaç Köyü | Ören Önü | GN Ç | EKÇ | | +(1par) | | + | | 120x120 | | 7 | Tepeüstü (1153) |
| 311.10 | Şuhut/İsalı Köyü | Çalıpınarı Ören | | GK Ç | + | | | | Hell/Ro | | | 4 | Höyük-mez (1125) |
| 311.11 | Şuhut/Yarışlı Köyü | Hüyük Dibi | | GK Ç | +İT2 | +? | | + | Hell | | 90x70 | 8 | Höyük (1340) |
| 311.12 | Şuhut/Yarışlı Köyü | Patlak Çeşme Ark | | | + | | | | | | | | Düz (1341) |
| 311.13 | Şuhut/Yarışlı Köyü | Kovalık Mev Kaşınüstü | | + | | | | | | | | | Tepeüstü (1359) |
| 311.14 | Şuhut/Yarışlı Köyü | Yarmapınarı n Örenin Altı | | | + | | | | | | 55x70 | | Tepeüstü (1316) |
| 311.15 | Şuhut/Yarışlı Köyü | Bakıcak Tepesi | | | | | | | | | 110x50 | | Tepeüstü (1144) |
| 311.16 | Şuhut/Efeköy Kasabası | Efeköy Höyük | | | + | + | | + | Hell | | 110x90 | 12 | Höyük (1178) |
| 311.17 | Şuhut/Efeköy Kasabası | Kızılözağzı | | | + | | | | | | 30x50 | | Tepeüstü (1200) |
| 311.18 | Şuhut/Ağzıkara Köyü | Çatalhöyük | | | + | | | + | Hell | | 230x400 | 8 | Höyük (1130) |
| 311.19 | Şuhut/Ağzıkara Köyü | Ağzıkara Hüyük | | | + | + | | | | 180x160 | | 8 | Höyük (1142) |
| 311.20 | Şuhut/Uzunpınar Köyü | Köyönü Höyük M | | | +İT2 , İT3? | + | | + | Roma-az | 190x260 | | 10 | Höyük (1147) |
| 311.21 | Şuhut/Uzunpınar Köyü | Uzunpınar Kale M | | | | | | + | Hell/Ro | | | | Kale (1182) |

| | | | | | | | | | | | | | | |
|------------|-------------------------|----------------------|----------|-----|---|---|----|---|-------------|--|--|---------|----|-----------------|
| 311.2 2 | Şuhut/Kılıçkaya Köyü | Pınarbaşı Büyük H | GN Ç? | EKÇ | + | + | +? | + | Hell/R o | | | 190x280 | 20 | Höyük (1099) |
|------------|-------------------------|----------------------|----------|-----|---|---|----|---|-------------|--|--|---------|----|-----------------|

TABLO 8

| Kod no | İlçe/Köy | İsim | Dönemler | | | | | Doğrultu | | | | | Yükseklik (m) | Şekli Yerleşim (Yükselti metre) |
|------------|------------------------------|----------------------|----------|------------|------------|------------|-----------|------------|------------------------|-------------------------------------|---|---|---------------|---------------------------------------|
| | | | Neolitik | Kalkolitik | Tunç Çağı | | | Demir Çağı | Hell/Roma | Eşit doğrul tu (metre) | Kuzey- güney/ doğu- batı doğrultu su | Kuzeyd oğu- güneyba tı/ kuzeyba tı- güneydo ğu | | |
| | | | | | İTÇ | OTÇ | STÇ | | | | | | | |
| 311.2 3 | Şuhut/Kılıçkaya Köyü | Pınarbaşı Küçük H | GN Ç | EKÇ | +İT3 | + | +(az) | | Hell- yoğu | | 150x190 | | 8 | Höyük (1093) |
| 311.2 4 | Şuhut/Oynağan Köyü | Oynağan Mezar. H | | | + | + | | + | Hell/R o | | ?x310 | 330x? | 12 | Höyük (1091) |
| 311.2 5 | Şuhut/Karaadilli Kasabası | Cafer Höyük | | | + | | | + | Hell/R o | 25x25 | | | 1 | Höyük (1080) |
| 311.2 6 | Şuhut/Karaadilli Kasabası | Hasanlı Höyük | | | + | +yoğ un | + | + | | | | 220x210 | 10 | Höyük-mez (1105) |
| 311.2 7 | Şuhut/Karaadilli Kasabası | Kepir Höyük | | EKÇ | +İT2 ,3 | + | +? | + | Hell/R o | | 310x210 | | 12 | Höyük (1095) |
| 311.2 8 | Şuhut/Karacaören Kasaba | Karacaören Kale | | | + | +az | | + | | 60x60 | | | | Tepeüstü (1401) |
| 311.2 9 | Şuhut/Kulak Köyü | Kulak Üyük | | | + | + | | + | Geç He/Er İmpara | | 190x230 | | 7 | Höyük (1315) |
| 311.3 0 | Şuhut/Anayurt Köyü | Anayurt Mezarlık | | | +İT3 | + | | | | 150x1 50 | | | 5 | Höyük (1127) |

| | | | | | | | | | | | | | | |
|------------|------------------------|-------------------------|---------|----------|------|----|------------|---|-------------|-------------|---------|---------|----|-------------------|
| 311.3 1 | Şuhut/Anayurt Köyü | Anayurt Üyükler | | | + | +? | +za yıf | + | Hell | 600x6 00 | | | 3 | Höyük (1130) |
| 311.3 2 | Şuhut/Anayurt Köyü | Anayurt Kocayol | | | + | +? | + | + | Hell/R o | 600x6 00 | | | 3 | Höyük (1131) |
| 312.0 1 | Kızılören/Kızılören | Boyalı Höyük | | | + | + | + | + | Hell/R o | | 450x250 | | 15 | Höyük (1097) |
| 312.0 2 | Kızılören/Ekinova Köyü | Ekinova Höyük M | | | + | + | + | + | Hell | 230x2 30 | | | 12 | Höyük (1060) |
| 313.0 1 | Dinar/Duman Köyü | Yokuş Mahallesi | | | + | | | | Roma | 160x1 60 | | | 9 | Höyük (841) |
| 313.0 2 | Dinar/Duman Köyü | Safiye Mevki | | | + | | | | | 120x1 20 | | | 4 | Höyük (820) |
| 313.0 3 | Dinar/Sütlaç Köyü | Kuyubaşı Hüyük | | + | + | | | | Roma | | 90x70 | | 8 | Tepeüstü (895) |
| 313.0 4 | Dinar/Yüksel Köyü | Hüyük | GN Ç | EKÇ | + | +? | | + | + | 130x1 30 | | | 4 | Höyük (837) |
| 313.0 5 | Dinar/Dikici Köyü | Dikici Hüyük | GN Ç | EKÇ | + | + | + | | | | 218x193 | | 11 | Höyük (888) |
| 313.0 6 | Dinar/Kabaklı Köyü | Kabaklı Hüyük | | | + | | + | + | + | | 130x110 | | 12 | Höyük (852) |
| 313.0 7 | Dinar/Tugaylı Köyü | Köyaltı Hüyük | | + | + | + | | + | Roma | 130x1 30 | | | 8 | Höyük (853) |
| 313.0 8 | Dinar/Kızıllı Köyü | Kocakır | | | +? | | | + | Roma | | | 120x90 | 5 | Tepeüstü (865) |
| 313.0 9 | Dinar/Çakıcı Köyü | Harmanyeri Höyü | | GK Ç? | + | +? | | | Roma | | | 230x200 | 6 | Höyük (860) |
| 313.1 0 | Dinar/Yeşilhöyük Köyü | Bozhöyük- Yeşilhöyük | | | + | | | | Roma | | | 180x90 | 14 | Höyük (849) |
| 313.1 | Dinar/ Eldere | Adatepe | | | +İT2 | + | + | | | | | 220x170 | 9 | Höyük |

| | | | | | | | | | | | | | | |
|--------------------|---------------------------|---------------------|----------|-----|------|---|---|--|------|-------------|---------|---------|----|-----------------|
| 1 | Köyü | | | | | | | | | | | | | (1023) |
| 313.1 2 | Dinar/Çapalı Köyü | Emirkuyusu | GN Ç/ | EKÇ | + | | | | Roma | | | 180x150 | 5 | Höyük (1203) |
| 313.1 3 | Dinar/ Akgün Köyü | Tepe Höyük | GN Ç/ | EKÇ | +İT2 | + | + | | | 260x2 60 | | | 7 | Höyük (1033) |
| 313.1 4 | Dinar/ Dombay Köyü | Tava Sapı (Ören) | | | + | | | | | 80x80 | | | 1 | Höyük (1036) |
| 313.1 5 | Dinar/ Dombay Köyü | Dombay Tepe H. | GN Ç/ | EKÇ | + | + | + | | Roma | | | 160x190 | 12 | Höyük (1047) |
| 313.1 6 | Dinar/ Çayüstü Köyü | Göktepe Höyük | | | + | + | + | | | | | 160x140 | 7 | Höyük (1182) |
| 313.1 7 | Dinar/ Cumhuriyet Köyü | Kerim Çayırı | | | + | + | + | | | | 120x190 | | 5 | Höyük (1123) |

TABLO 9

| Kod no | İlçe/Köy | İsim | Dönemler | | | | | Doğrultu | | | | | Yükseklik (m) | Şekli Yerleşim (Yükselti metre) |
|--------------------|------------------------|-----------------|----------|------------|-----------|-----|-----|------------|-------------|-------------------------------------|---|---|---------------|---------------------------------------|
| | | | Neolitik | Kalkolitik | Tunç Çağı | | | Demir Çağı | Hell/Roma | Eşit doğrul tu (metre) | Kuzey- güney/ doğu- batı doğrultu su | Kuzeyd oğu- güneyba tı/ kuzeyba tı- güneydo ğu | | |
| | | | | | İTÇ | OTÇ | STÇ | | | | | | | |
| 313.1 8 | Dinar/ Göçerli Köyü | İsmail Höyük | GN Ç/ | EKÇ | + | + | + | + | Hell/R o | | ?/440 | 510/? | 13 | Höyük (1161) |
| 313.1 | Dinar/ Haydarlı | Karatepe | | | + | + | + | | | | | 300x320 | 14 | Höyük |

| | | | | | | | | | | | | | | |
|--------|--------------------------|-------------------|-------|-----|---|----------|---|---|---------|---------|---------|-------|-----------------|-------------|
| 9 | Kasabası | Höyük | | | | | | | | | | | (1158) | |
| 313.20 | Dinar/ Haydarlı Kasabası | Tüysüz 1 | | | + | + | + | | | | 140x110 | 7 | Tepeüstü (1455) | |
| 313.21 | Dinar/ Haydarlı Kasabası | Tüysüz Mezarlık | | | | + | | | | | | - | Nekropol (1438) | |
| 313.22 | Dinar/ Haydarlı Kasabası | Tüysüz 2 | | | + | + | | | | | | - | Tepeüstü (1466) | |
| 313.23 | Dinar/ Haydarlı Kasabası | Taşçeşme | GN Ç/ | EKÇ | + | | | | | 90x90 | | 4 | Höyük (1467) | |
| 313.24 | Dinar/ Akpınarlı Köyü | Akpınarlı Tepe H. | | | + | +II.b in | | | | | 270x320 | 8 | Höyük (1154) | |
| 313.25 | Dinar/ Alpaslan Köyü | Alpaslan Höyük | | | + | + | + | | | ?/400 | ?/430 | 10 | Höyük (1142) | |
| 313.26 | Dinar/ Kadılar Köyü | Tepeardı | GN Ç/ | EKÇ | + | + | + | | | 250x250 | | 3 | Höyük (1131) | |
| 313.27 | Dinar/ Kımık Köyü | Bırçaklı | | | + | II.b in? | | | Roma | | | 3 | Yamaç (1272) | |
| 313.28 | Dinar/ Bağcılar Köyü | Büyük Çatatepe | GN Ç/ | EKÇ | + | + | + | | Roma | 300x300 | | 7 | Höyük (1131) | |
| 313.29 | Dinar/ Bağcılar Köyü | Küçük Çataltepe | GN Ç/ | EKÇ | + | + | + | | Roma | 300x300 | | 6 | Höyük (1110) | |
| 313.30 | Dinar/ Karabedir Köyü | Örenler | | + | + | II.b in | | | | | 120x160 | 5 | Höyük (1168) | |
| 314.01 | Dazkırı/ Yüreğil Köyü | Ağılların Önü Üyü | | | + | + | + | + | Hell/Ro | | ?/300 | 390/? | 25 | Höyük (875) |
| 314.02 | Dazkırı/ Sarıkavak Köyü | Sarıkavak Höyük | | | + | | + | + | Hell/Ro | | 150x125 | 9 | Höyük (913) | |
| 315.01 | Evciler/ Akyarma Köyü | Demirboyu Höyük | | | + | + | | | Roma | | 160x130 | 2 | Höyük (892) | |

| | | | | | | | | | | | | | |
|--------|-----------------------|-------------------------------|-------|-------|--------|------|---|-------|----------------|---------------|---------|---------|----------------|
| | Emirdağ/Hisar Köy | Hisar Köy Höyük | | | | | | | | | 460x340 | 14 | Höyük (940) |
| | | Kocahöyük | | | +zayıf | + | + | + | Hell/Ro | | 460x380 | 7 | Höyük (859) |
| | | Höyük (Ayşe Kadın Türbesi) | GN Ç/ | EKÇ | | | | | Geç Roma | 200 (doğal y) | | 15 (do) | Tepeüstü (907) |
| 316.03 | Başmakçı/ Yaka Köyü | Hatıp Höyük | | | | + | | | Roma | 60 | | 4 | Höyük (856) |
| 316.04 | Başmakçı/ Merkez | Üyük Mevki | | + | + | + az | | | Roma/ Geç Roma | | 90x110 | 4 | Höyük (863) |
| 316.05 | Başmakçı/ Hırka Köyü | Yer Höyük | | | + | + | | | Geç Roma | 90 | | 1 | Höyük (888) |
| 316.06 | Başmakçı/ Hırka Köyü | Yıkıklar Mevki | | | | + | | + | Roma | | | | Tepeüstü (901) |
| 314.03 | Dazkırı/ Bozan Köyü | Bozan Höyük | | + | + | | | | Roma | | 140x160 | 9 | Höyük (896) |
| 314.04 | Dazkırı/ Bozan Köyü | Yer Höyük | | + | + | | | | Roma | ??? | ??? | 5 | Höyük (863) |
| 314.05 | Dazkırı/ Akarca Köyü | Üçköy Merası (Akarca Çeşmesi) | | GK Ç | | | | | Roma | | 140x180 | | Tepeüstü (937) |
| 315.02 | Evciler/ Baraklı Köyü | Cıgıllı Öreni | | GK Ç? | + | + | | Akham | Hell/Ro | | | | ??? (930) |
| 315.03 | Evciler/ Baraklı Köyü | Baraklı Üyük | | + | + | + | | + | + | | 110x210 | 7 | Höyük (894) |
| 315.0 | Evciler | Öküzören | | + | + | | | + | | 110 | | 6 | Höyük |

| | | | | | | | | | | | | | | |
|------------|----------------|---------------------------|--|--|---|---|---|---|-------------|--|---------|--------|-------|-----------------|
| 4 | | | | | | | | | | | | | (934) | |
| 315.0 5 | Evciler | Cemal Öreni | | | + | | | | Roma | | | 90x210 | 7 | Höyük (1003) |
| 315.0 6 | Evciler/Merkez | Kocahöyük (Büyükhöyük) | | | + | + | + | + | Hell/R o | | 390x480 | | 10 | Höyük (915) |

TABLO 10

| Kod no | İlçe/Köy | İsim | Dönemler | | | | | Doğrultu | | | | | Yükseklik (m) | Şekli Yerleşim (Yükselti metre) | |
|------------|----------------------------------|---------------------------|----------|------------|-----------|-----|------|------------|-----------|-------------------------------------|---|---|---------------|---------------------------------------|--------------------|
| | | | Neolitik | Kalkolitik | Tunç Çağı | | | Demir Çağı | Hell/Roma | Eşit doğrul tu (metre) | Kuzey- güney/ doğu- batı doğrultu su | Kuzeyd oğu- güneyba tı/ kuzeyba tı- güneydo ğu | | | |
| | | | | | İTÇ | OTÇ | STÇ | | | | | | | | |
| 313.3 1 | Dinar/ Köyü | Karahacılı Pınar Mevki | | | | + | + | | | Roma- az | | | | 7 | Tepeüstü (953) |
| 313.3 2 | Dinar/ Köyü | Karahacılı Tepe Mevki | | | | + | + az | | | Roma | | 90x110 | | | Tepeüstü (974) |
| 317.0 1 | Afyon/ Merkez/Sülün Kasaba | Sülün Höyük | | | | + | +? | | | | | | | | Tepeüstü (1017) |
| | | | | | | | | | | | | | | | |

| | |
|---|--|
| MÖ 12-10.yy | |
| Kahverengi Seramik Çağdaş Kesim | |
| MÖ 9-8.yy | |
| Gri Seramik Açık Zemin Üzerine Boyalı Seramik | |
| MÖ 8-6.yy | |
| Gri Seramik | |
| MÖ 7-6.yy | |
| Kırmızı Zemin Üzerine Siyah Boyalı (Black on Red) Seramik Bikrom Seramik | |
| MÖ 6.yy | |
| Gri Seramik Lidya Seramiği | |
| MÖ 5-4.yy | |
| Akhaemenid Seramik | |

Tablo 11: Kronoloji Tablosu



RESİMLER



Resim 1: Tepe üstü yerleşmesi, Bolvadin-Tümbettepe



Resim 2 : Yamaç yerleşmesi, Bolvadin-Seki Tarla



Resim 3: Ova yerleşmesi, Bolvadin -Küçük Höyük



Resim 4: Sinanpaşa-Küçük Höyük



Resim 5: Şuhut-Kepir Höyük



Resim 6: Kale yerleşmesi, Şuhut-Uzunpınar Kale



Resim 7:Yamaç yerleşmesi, İschehisar-Alaören Mevki



Resim 8: Dazkırı-Ağulların Önü Üyü



Resim 9: Evciler-Kocahöyük



Resim 10: Dinar-İsmail Höyük



E10218



E1135



E8604

0 5cm

Resim 11: Afyonkarahisar Müzesi'nde yer alan gri astarlı testiler



E8670



E8164



E644



E1139



E1138



E6891

0 5cm

Resim 12: Afyonkarahisar Müzesi'nde yer alan gri astarlı yonca ağızlı testiler



E10143



E9106



E1140



E1141



E1136



Resim 13: Afyonkarahisar Müzesi'nde yer alan kırmızı-kahverengi astarlı Akhaemenid kâseler ve yonca ağızlı testiler



Resim 14: Afyonkarahisar yüzey arařtırmalarında tespit edilen gri astarlı seramikler



Resim 15: Afyonkarahisar yüzey arařtırmalarında tespit edilen gri astarlı seramikler



Resim 16: Afyonkarahisar yüzey arařtırmalarında tespit edilen kırmızı -kahverengi nastarlı seramikler



E1126



E1128



E1140



E1125




E4763



E1127



Resim 17: Afyonkarahisar Müzesi'nde yer alan Kırmızı Zemin Üzerine Siyah Boyalı (*Black on Red*) Seramikler



Resim 18: Afyonkarahisar yüzey arařtırmalarında tespit edilen Kırmızı Zemin Üzerine Siyah Boyalı (*Black on Red*) Seramikler



Resim 19: Afyonkarahisar yüzey arařtırmalarında tespit edilen Kırmızı Zemin Üzerine Siyah Boyalı (*Black on Red*) Seramikler



Resim 20: Afyonkarahisar yüzey arařtırmalarında tespit edilen bikrom seramikler



E4791



E6731



E8550



E4795



E4793



E8436

0 5cm

Resim 21: Afyonkarahisar Müzesi'nde yer alan lydionlar



E8185



E4775



E8444



E9165



E7932



E6750

0 5cm

Resim 22: Afyonkarahisar Müzesi'nde yer alan lydionlar



E4773



E8551




E8654



E8799

0 5cm

Resim 23: Afyonkarahisar Müzesi'nde yer alan lydion ve lekythoslar



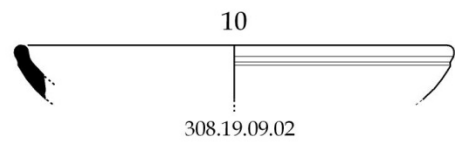
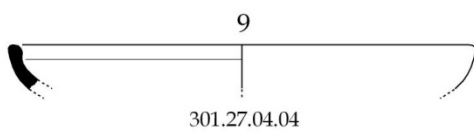
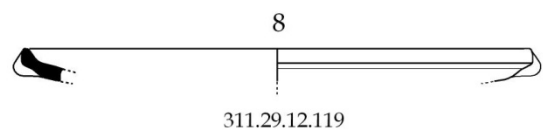
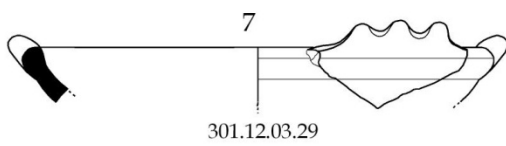
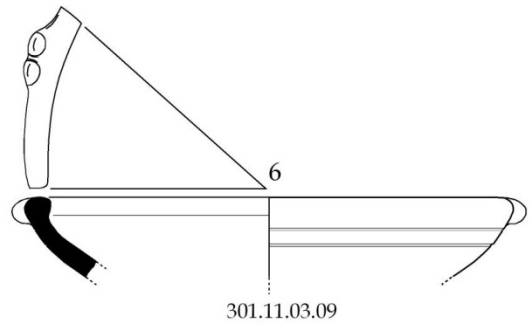
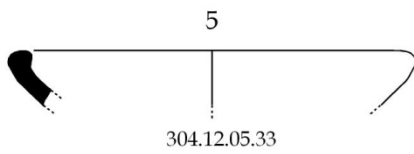
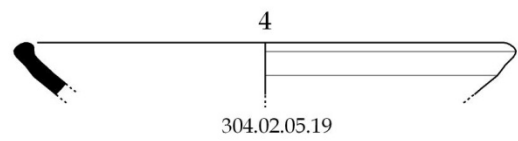
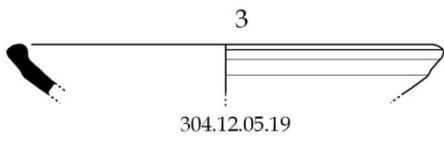
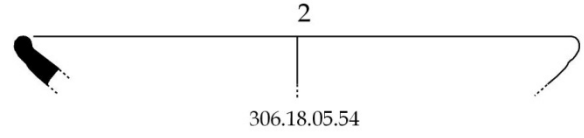
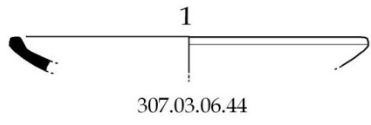
Resim 24: Afyonkarahisar yüzey arařtırmalarında tespit edilen Lydia seramikleri

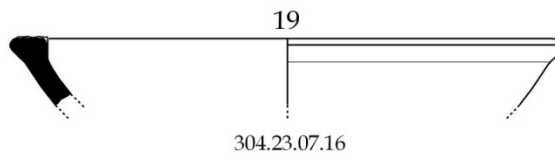
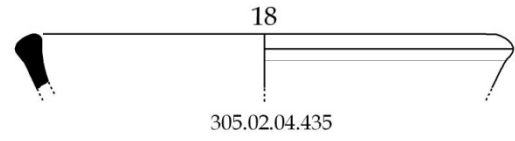
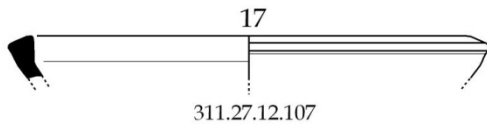
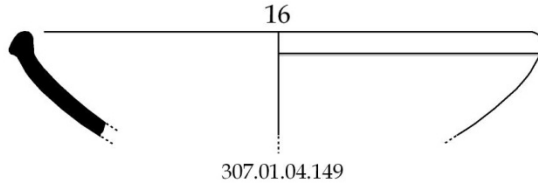
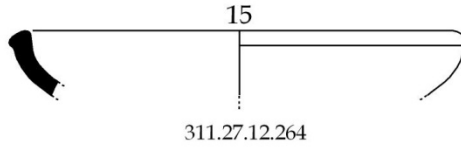
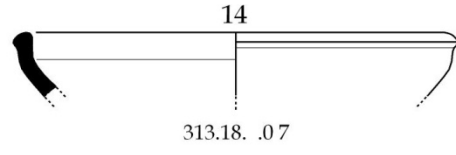
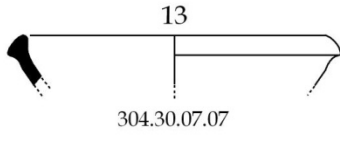
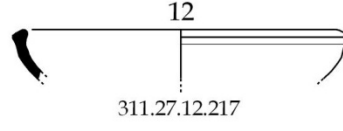
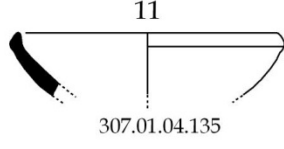


Resim 25: Afyonkarahisar yüzey arařtırmalarında tespit edilen açık zemin üzerine boyalı seramikler

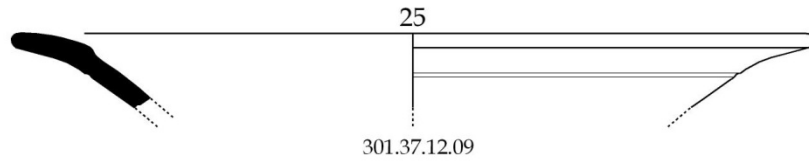
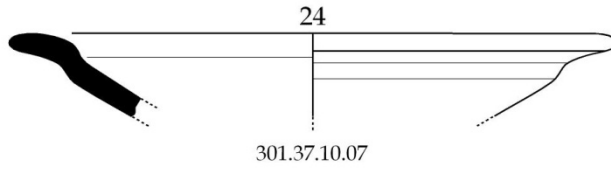
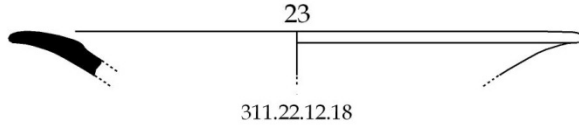
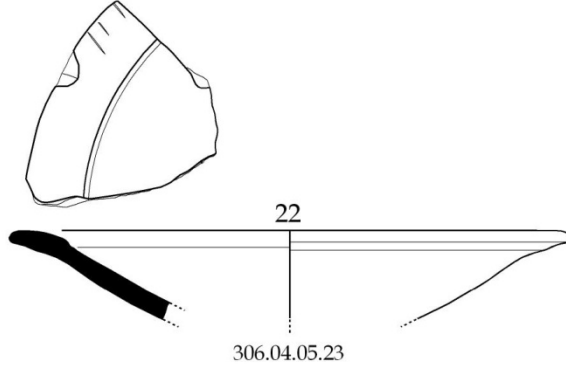
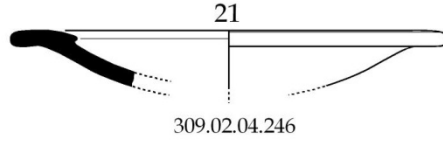
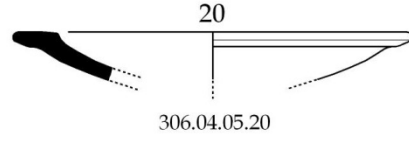


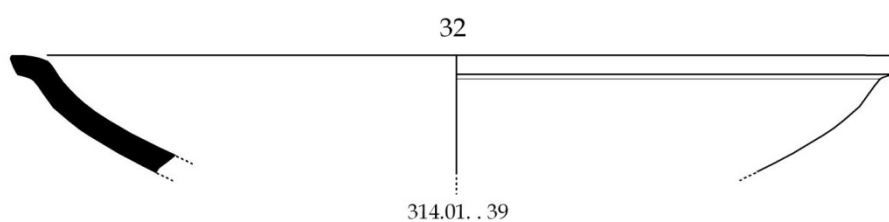
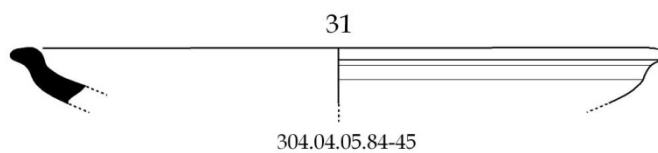
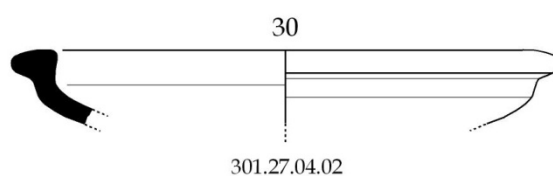
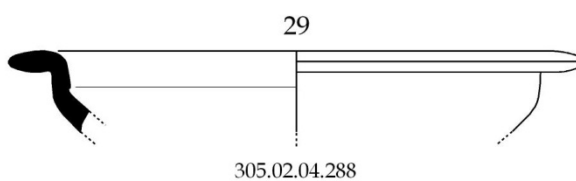
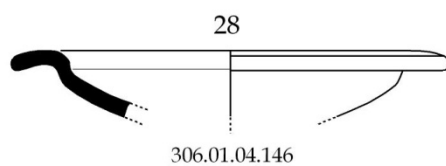
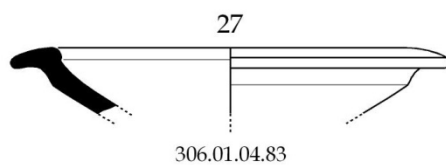
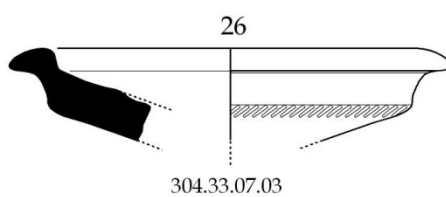
LEVHALAR

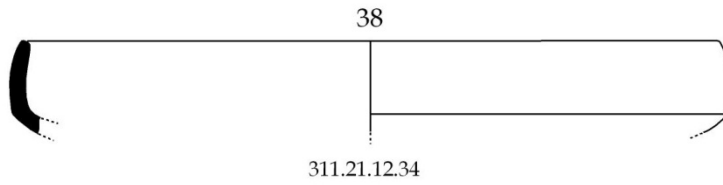
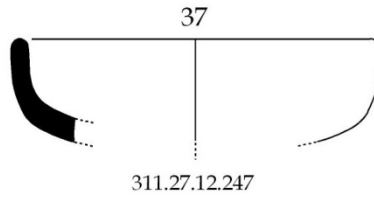
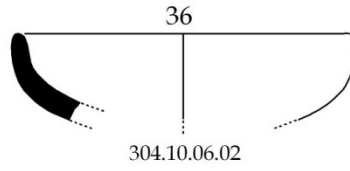
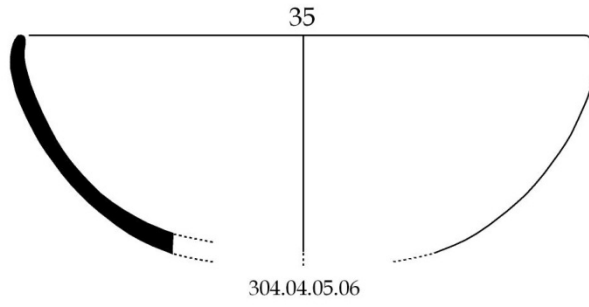
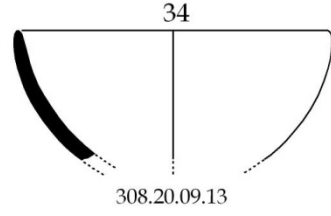
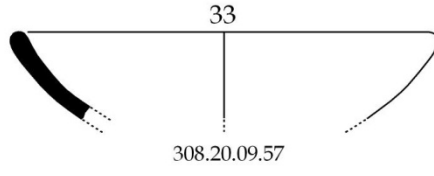


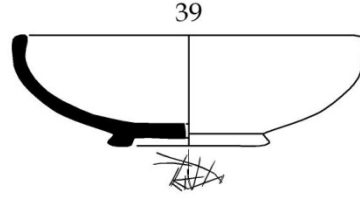


0 10 cm.

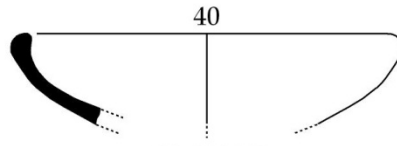




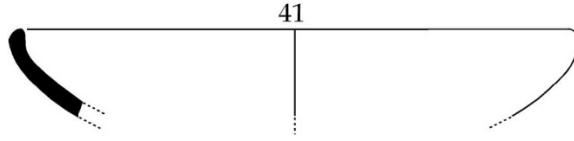




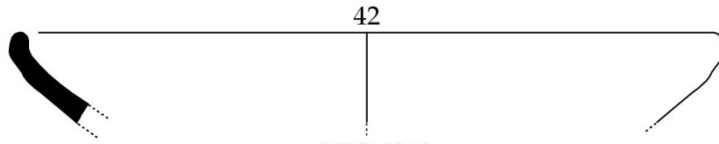
314.02. .06



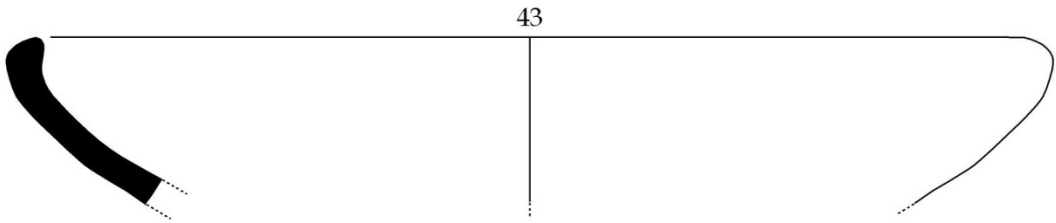
305.06.04.02



308.20.09.214

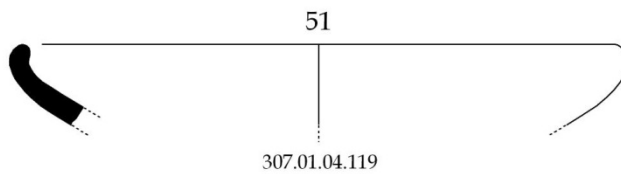
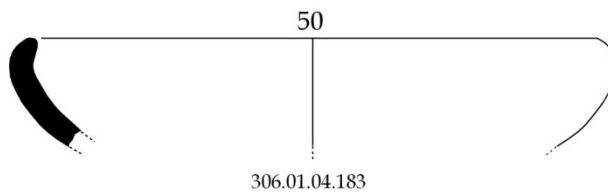
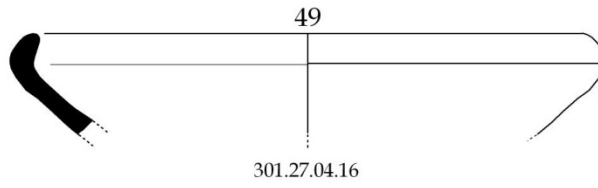
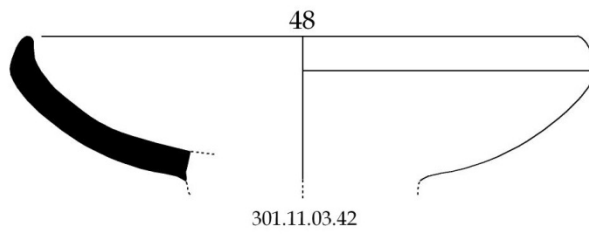
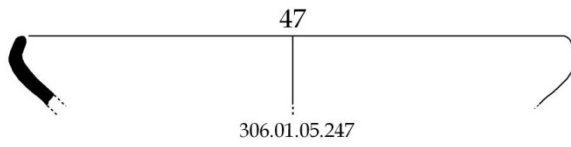
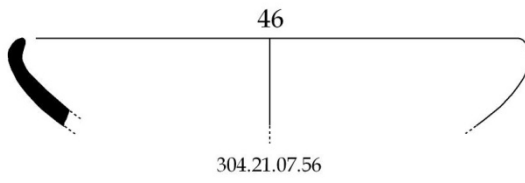
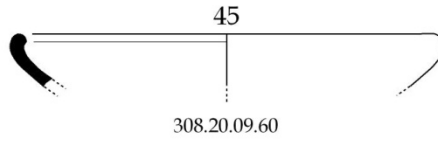
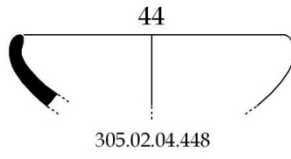


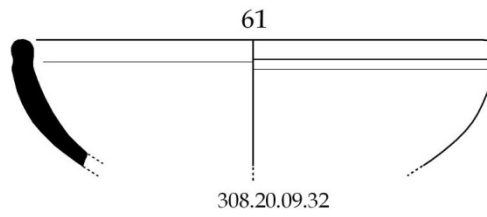
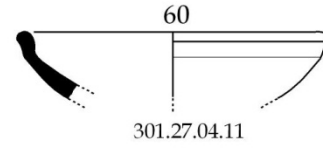
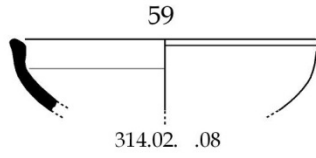
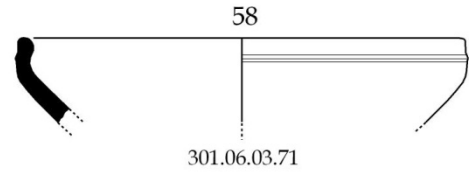
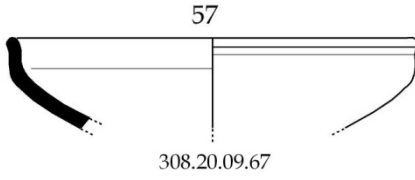
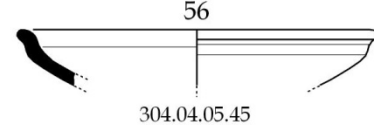
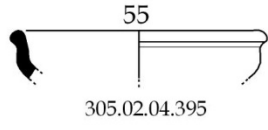
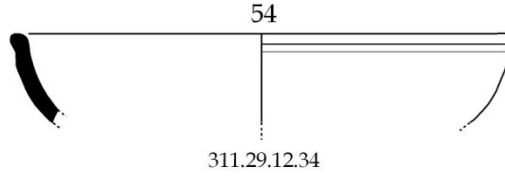
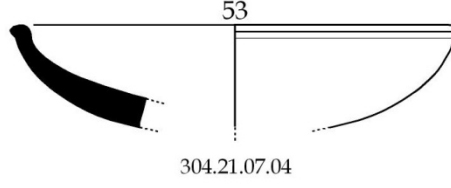
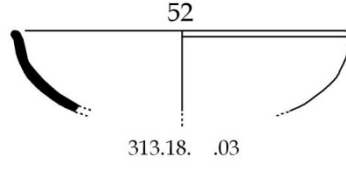
308.01.08.18

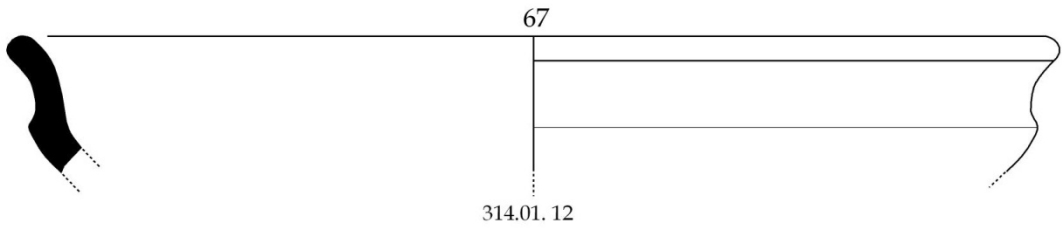
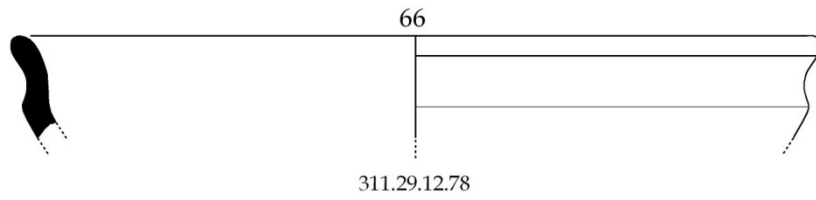
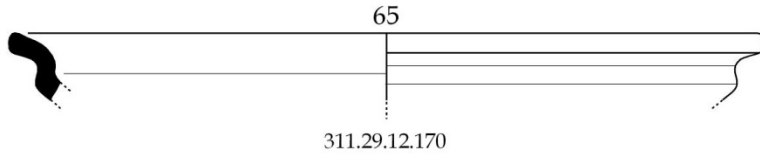
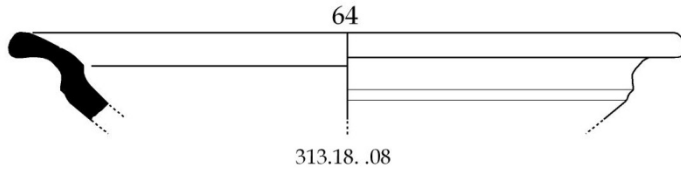
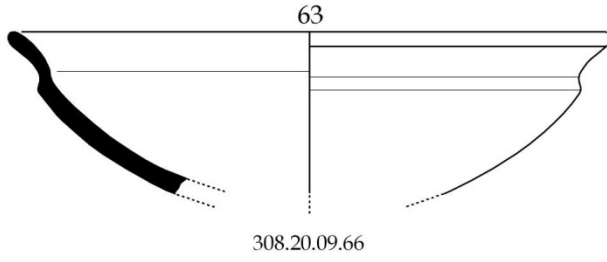
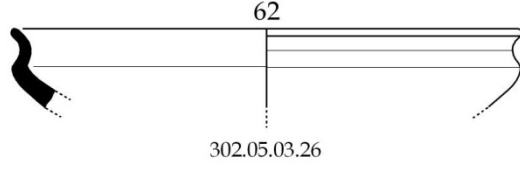


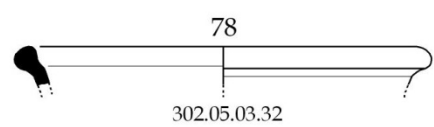
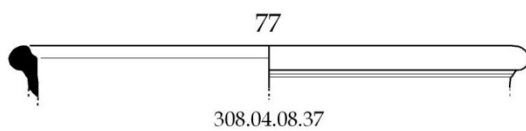
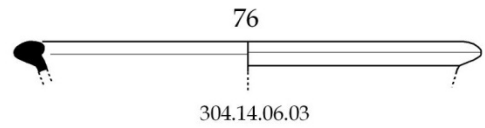
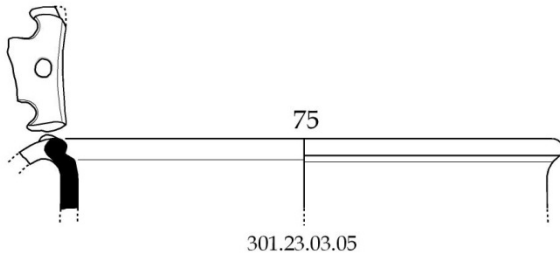
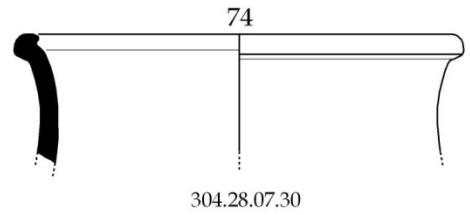
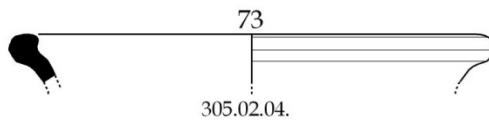
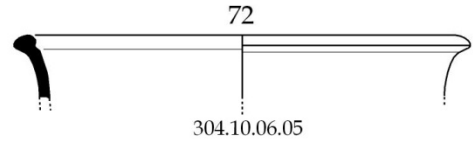
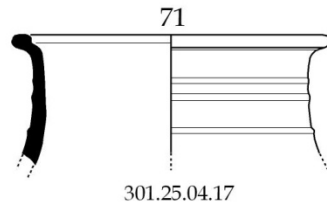
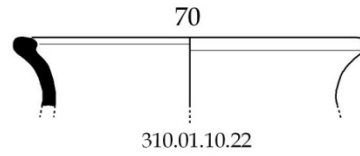
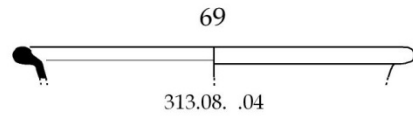
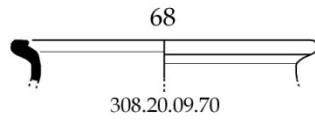
305.02.04.127

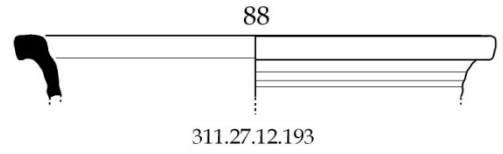
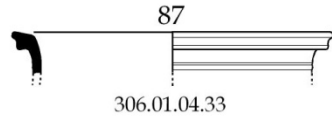
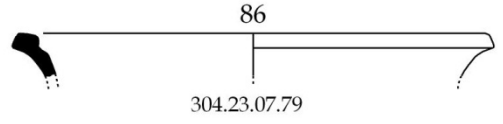
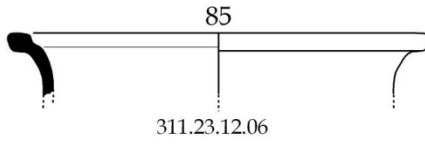
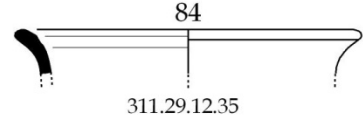
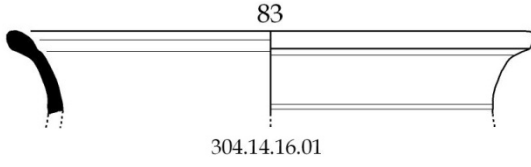
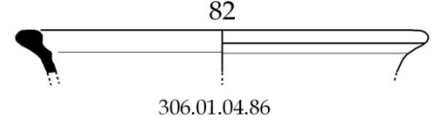
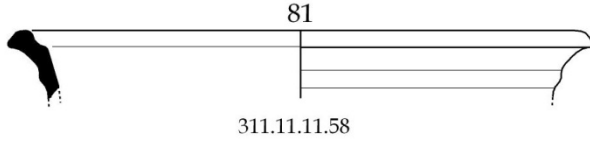
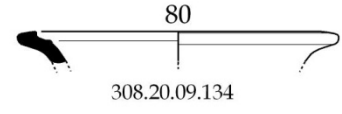
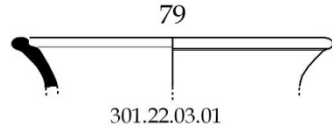




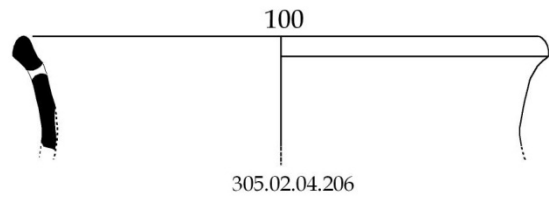
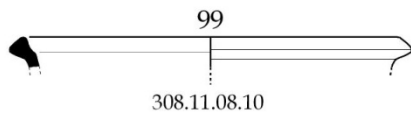
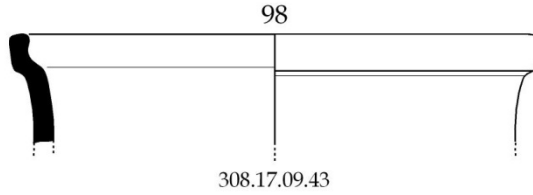
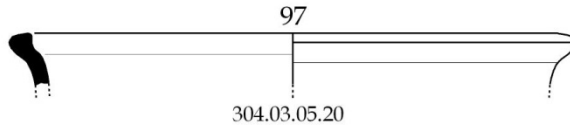
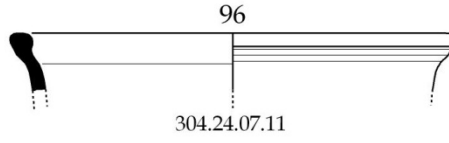
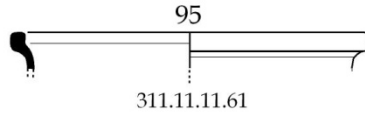
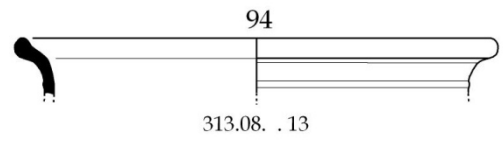
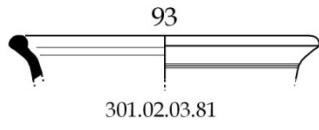
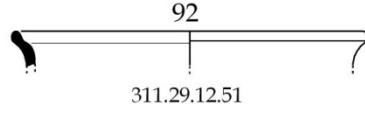
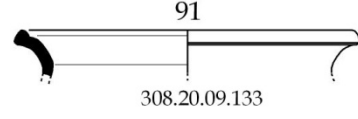
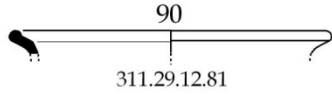








0 10 cm.



0 10 cm.

101



301.27.04.06

102



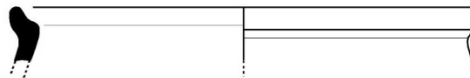
301.11.03.45

103



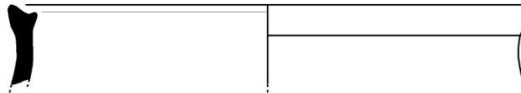
311.27.12.108

104



304.30.07.54

105



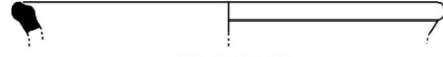
307.01.04.210

106



308.01.08.484

107



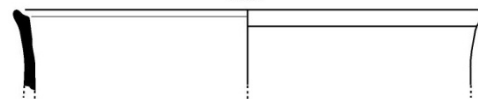
301.27.04.09

108



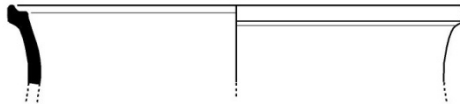
307.07.06.15

109



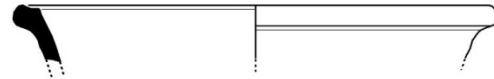
306.01.04.162

110



311.27.12.88

111



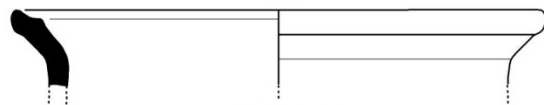
308.20.09.96

112



313.18. .09

113



311.24.12.29

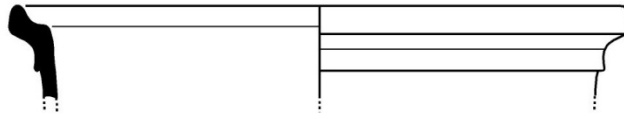
0 10 cm.

114



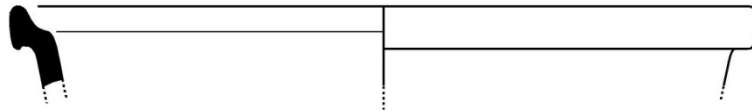
308.20.09.182

115



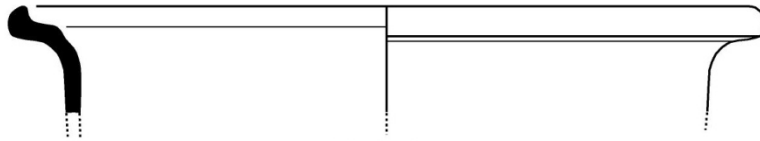
304.21.07.07

116



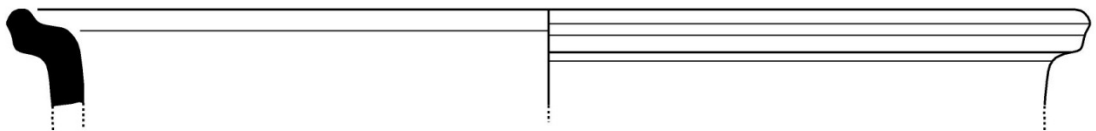
309.13.10.38

117



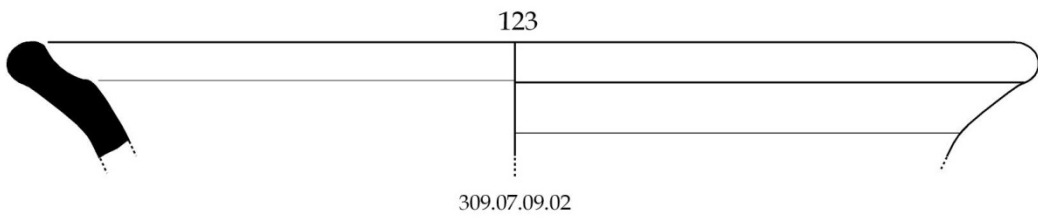
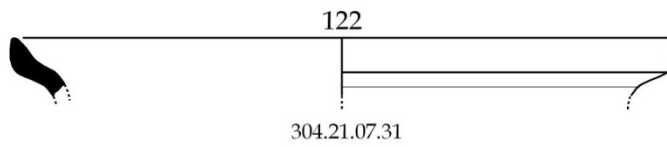
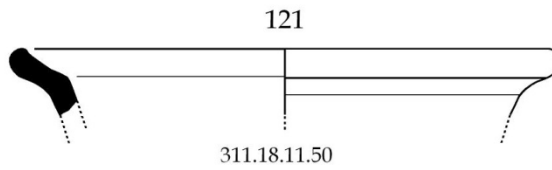
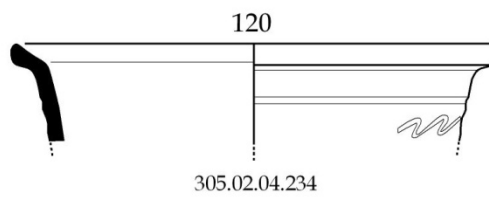
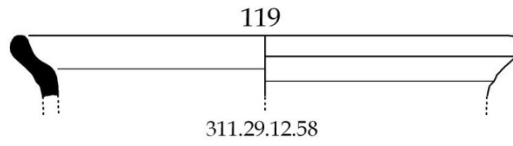
301.06.02.149

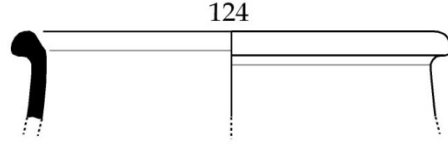
118



301.27.04.18

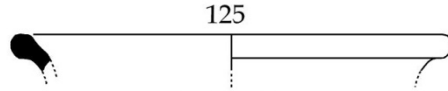






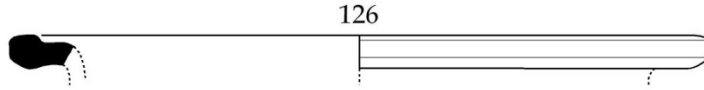
124

308.11.08.35



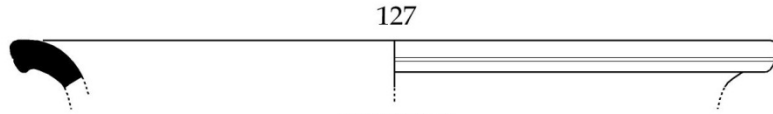
125

308.01.08.494



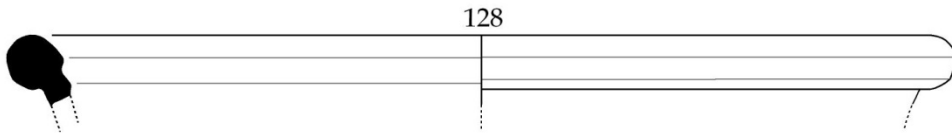
126

304.09.06.07



127

308.17.09.60

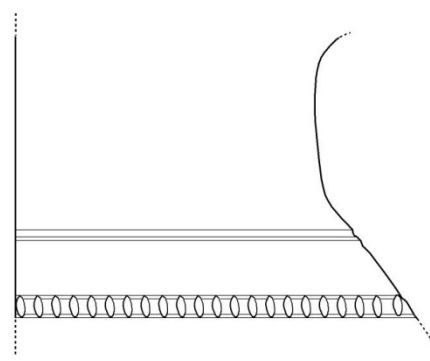


128

309.17.09.105

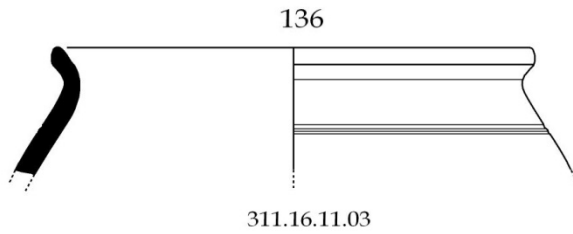
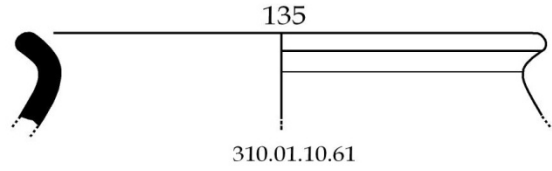
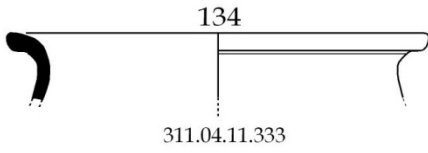
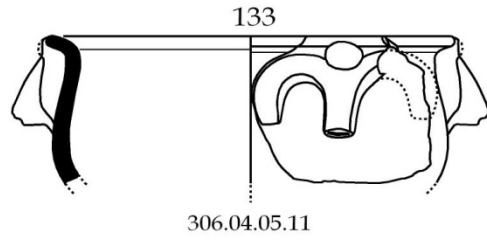
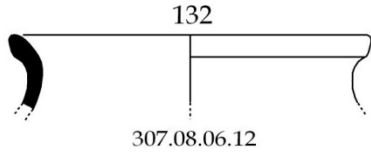
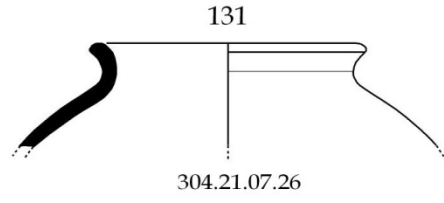
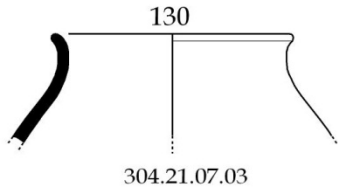


129

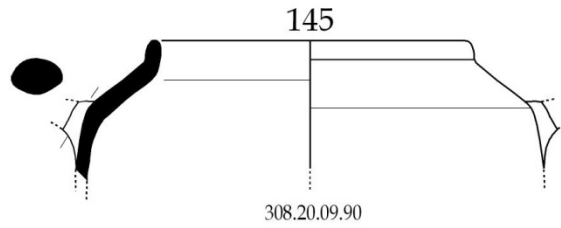
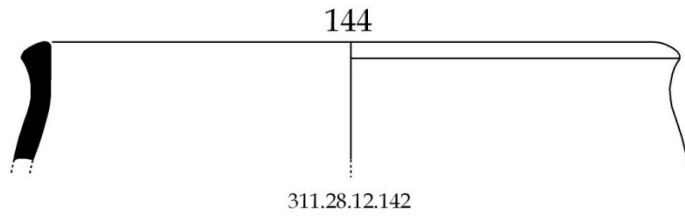
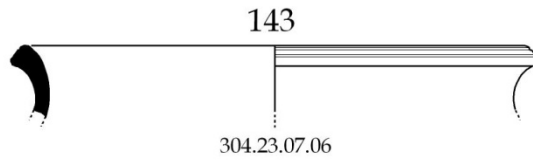
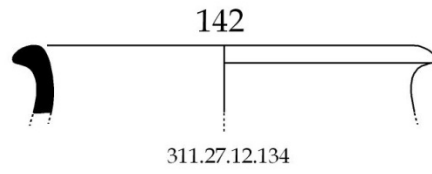
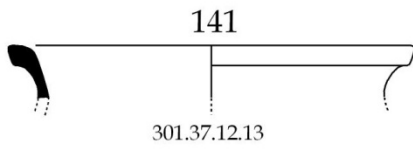
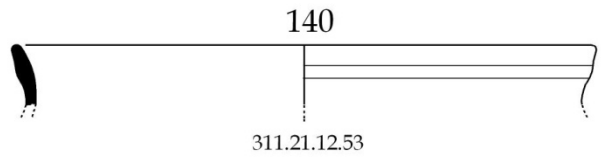
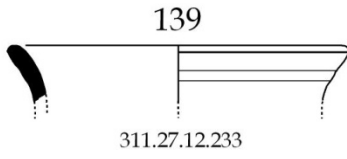
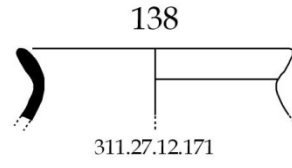
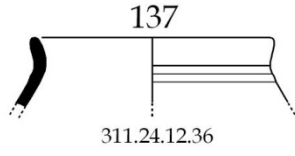


301.18.08.05

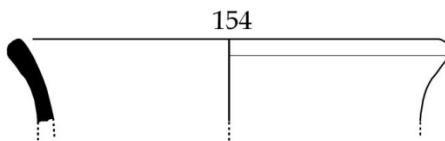
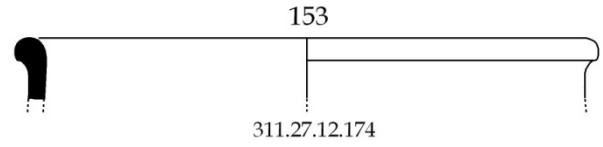
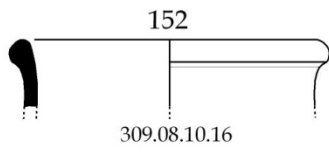
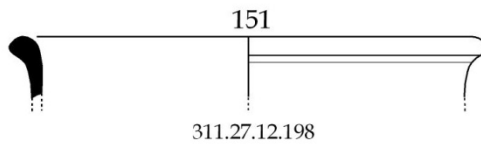
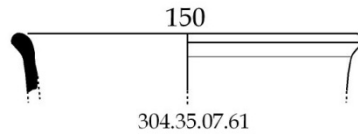
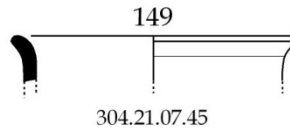
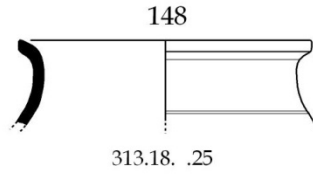
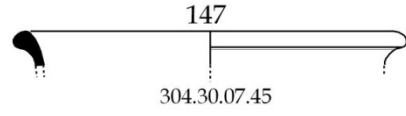
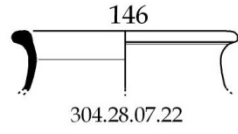




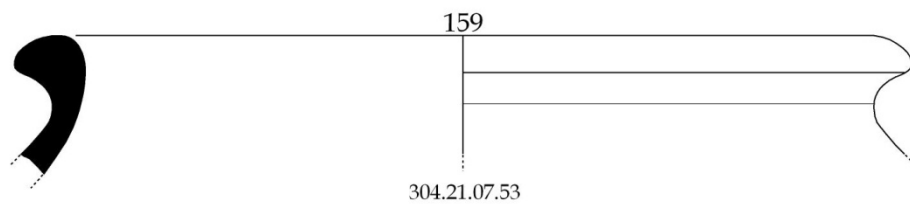
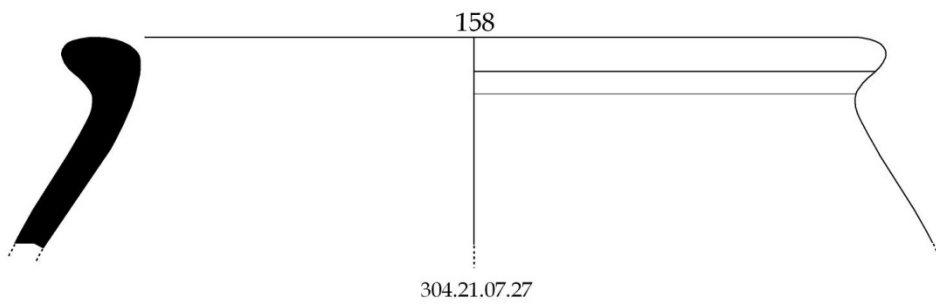
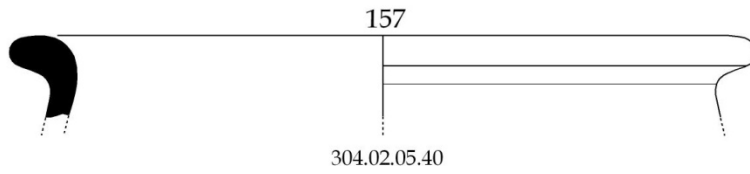
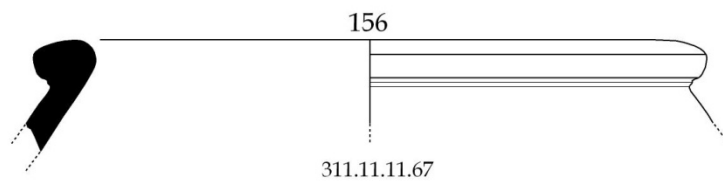
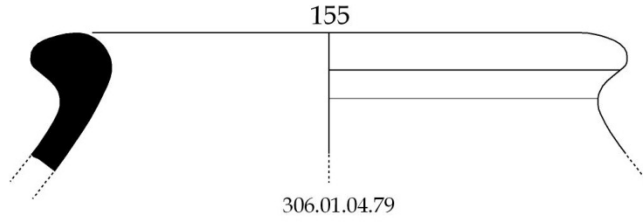
0 10 cm.

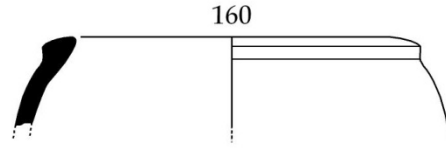


0 10 cm.



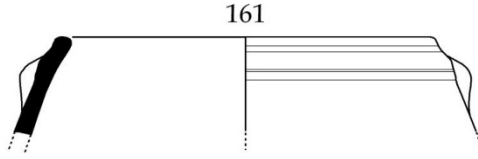
0 10 cm.





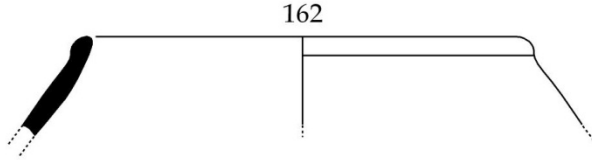
160

311.27.12.53

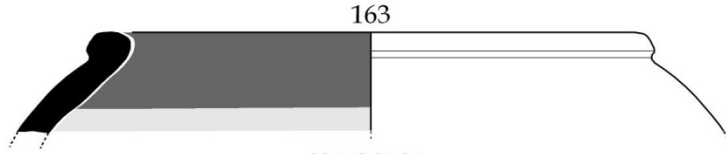


161

311.27.12.36

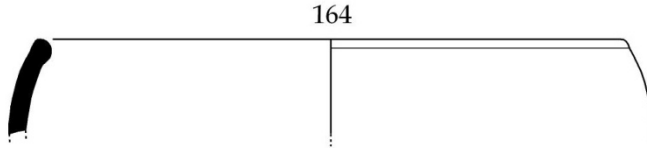


162



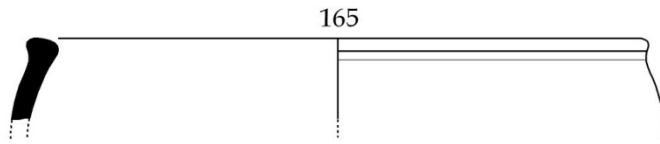
163

304.12.06.04



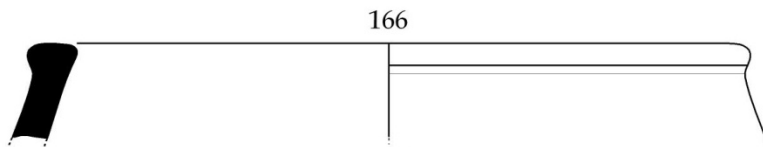
164

307.08.06.43



165

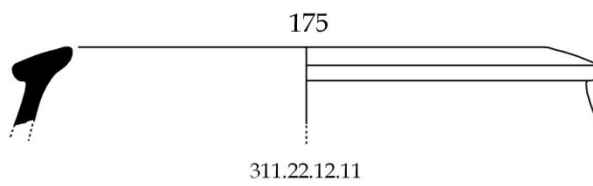
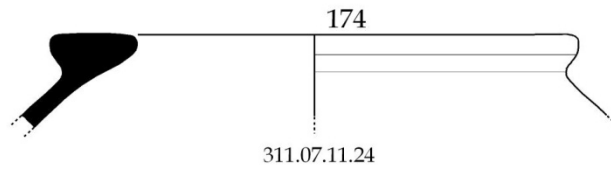
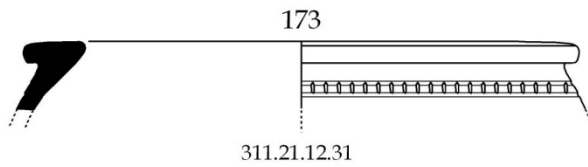
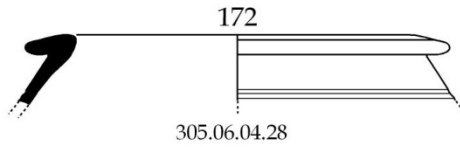
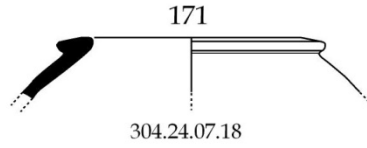

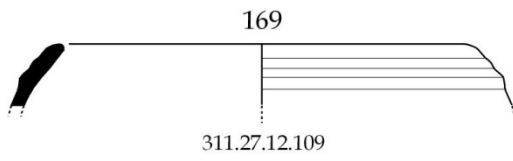
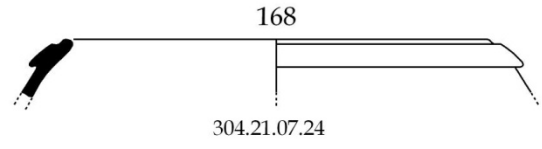
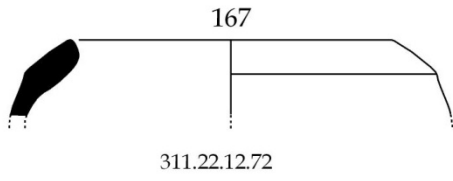
311.27.12.63

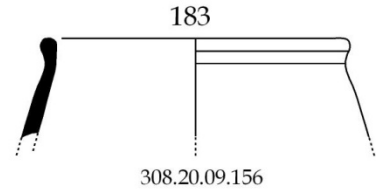
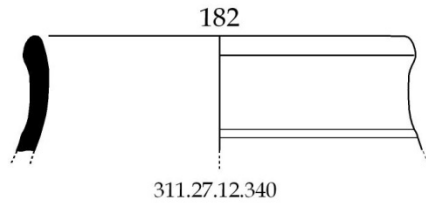
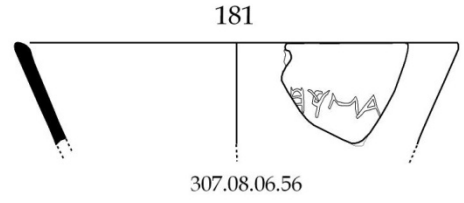
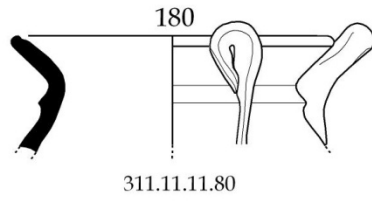
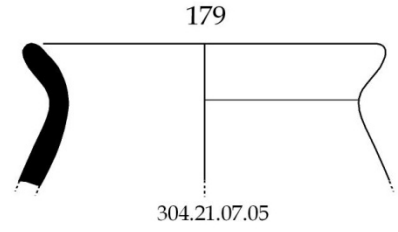
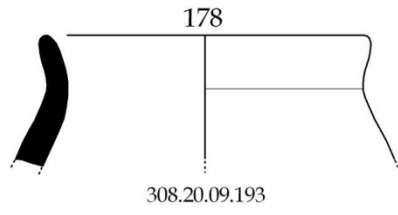
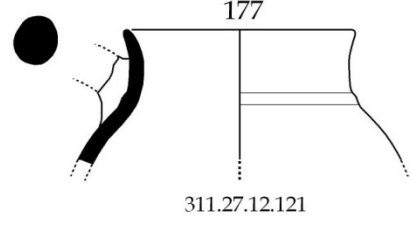
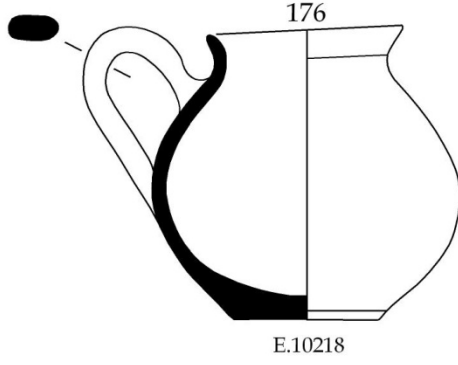


166

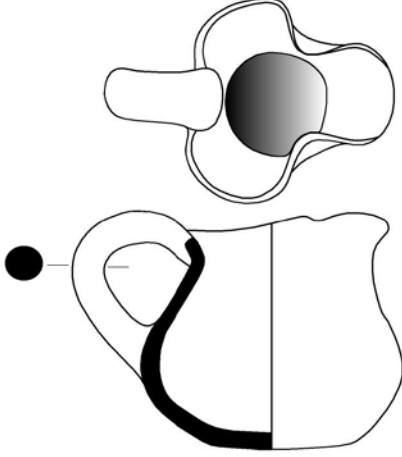
307.08.06.26

0 10 cm.



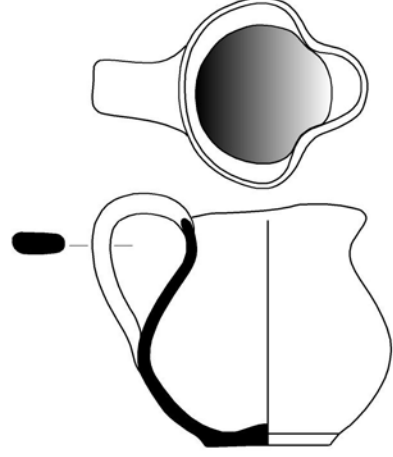


184



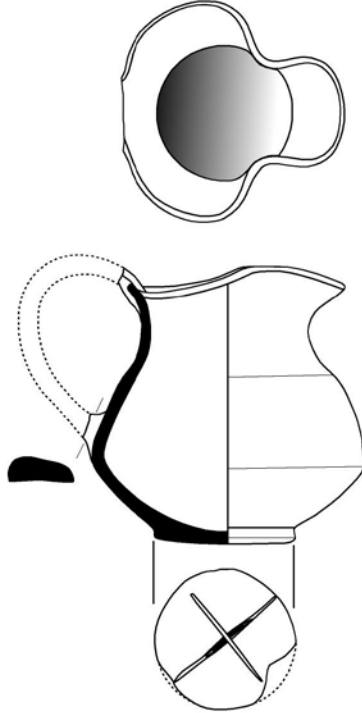
E.1140

185



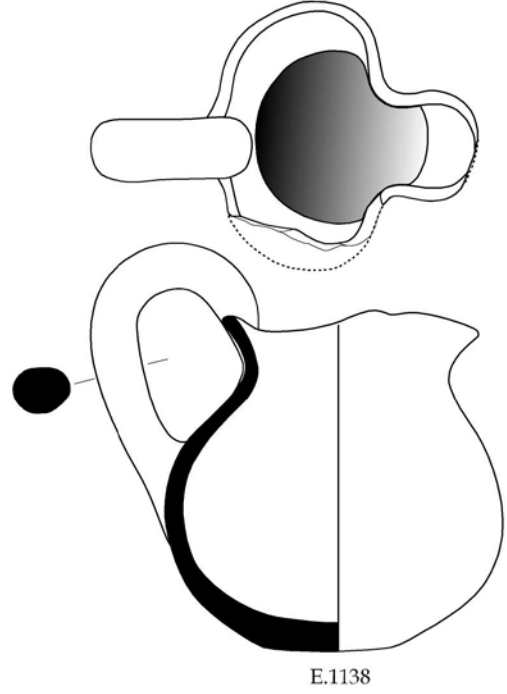
E.6891

186



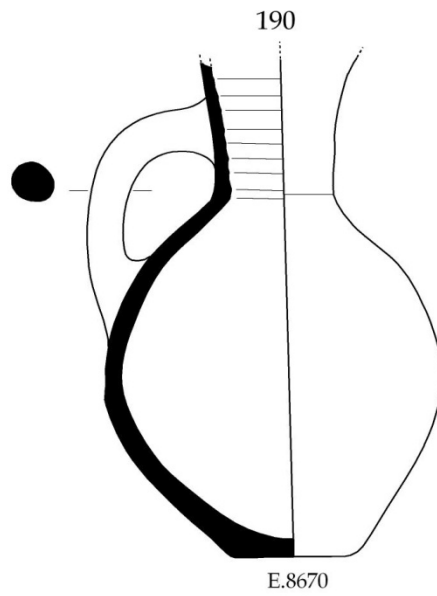
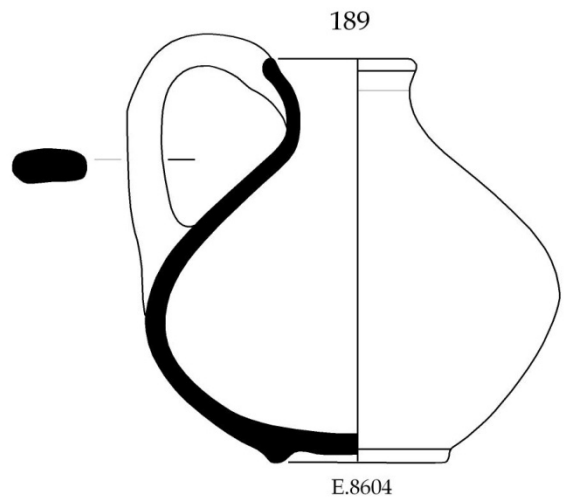
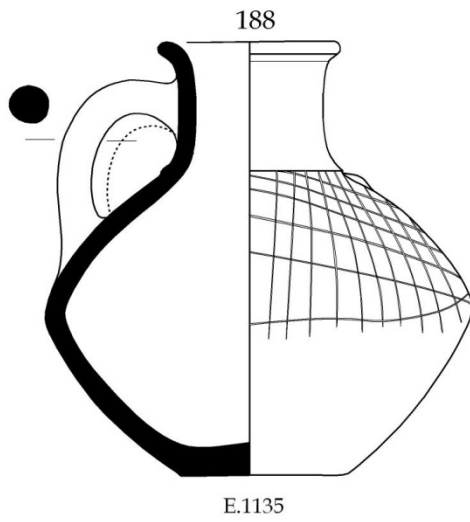
E.1141

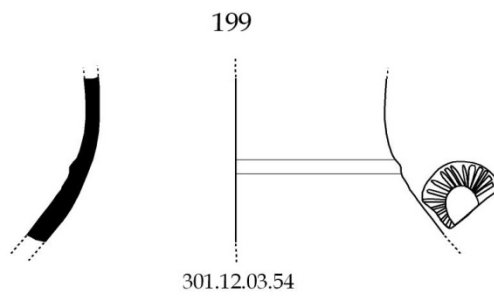
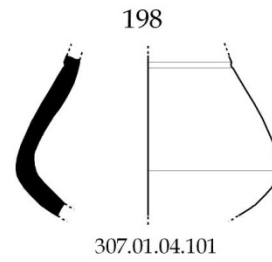
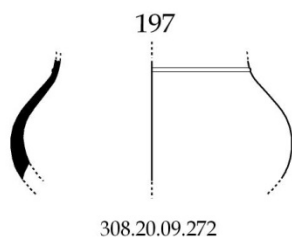
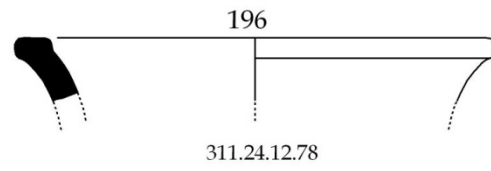
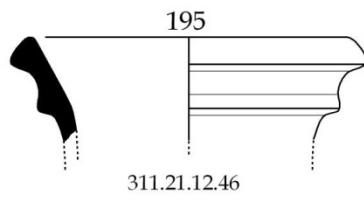
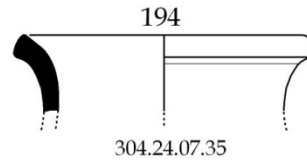
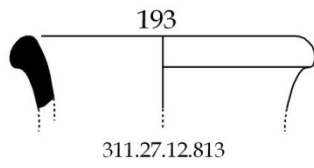
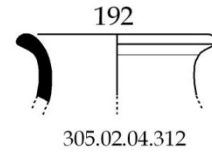
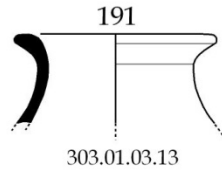
187



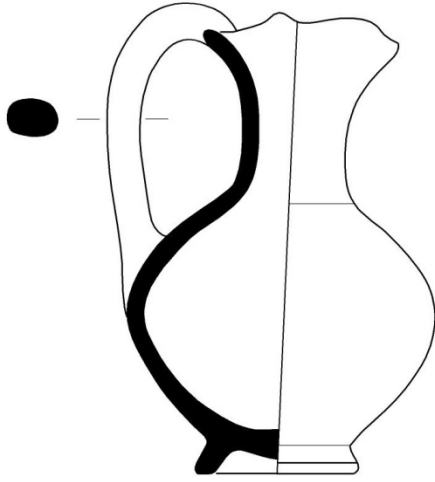
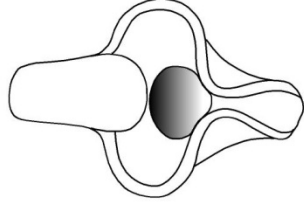
E.1138





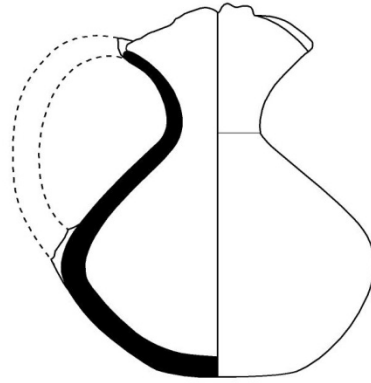
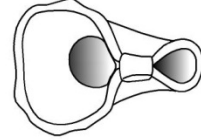


200



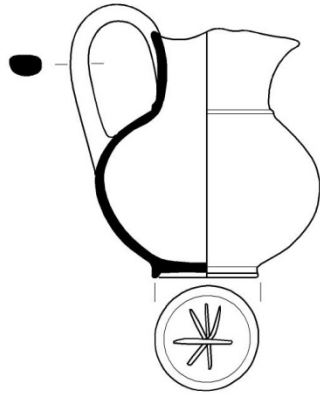
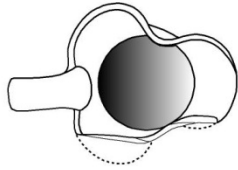
E.8164

201




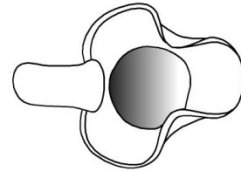
E.644

202



E.1139

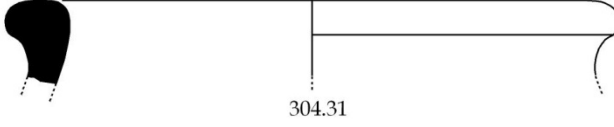
203



E.1136

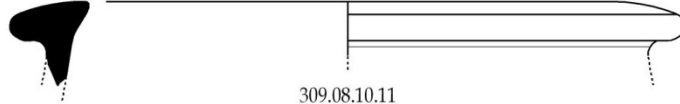


204



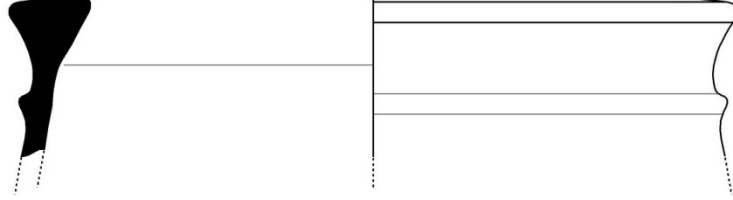
304.31

205



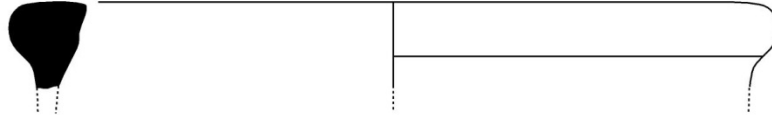
309.08.10.11

206



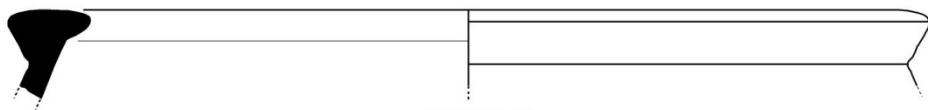
304.23.07.16

207



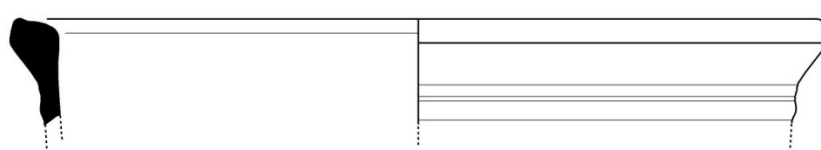
311.22.12.102

208



304.12.06.05

209



311.27.12.113

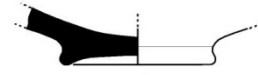
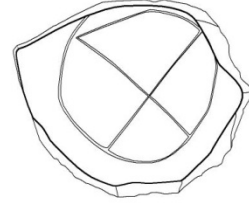
0 10 cm.

210



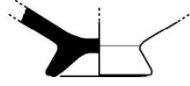
304.13.06.07

211



314.01.47

212



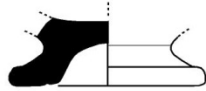
301.06.03.100

213



308.20.09.109

214



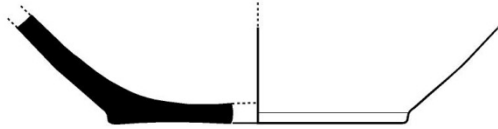
308.20.09.26

215



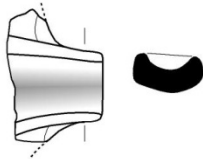
304.21.16 10 cm.

216



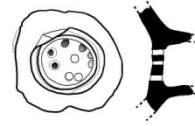
309.13.10.22

217



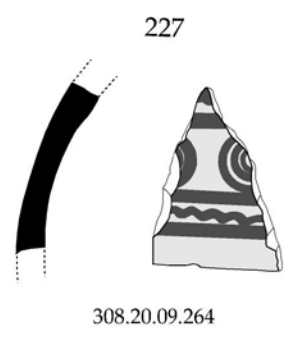
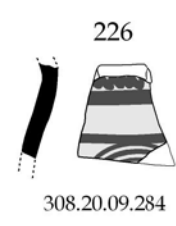
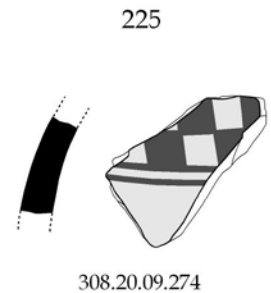
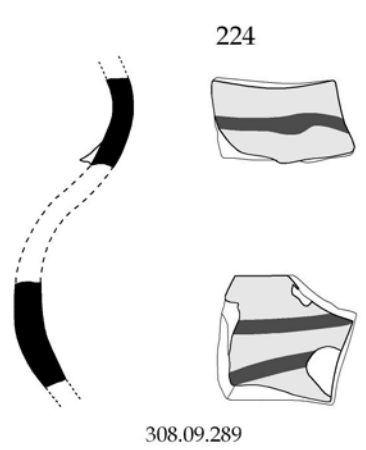
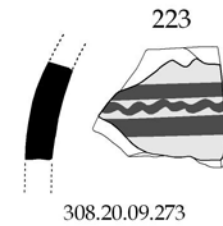
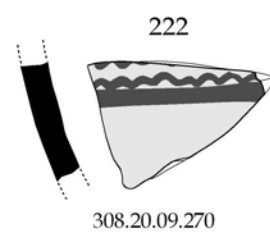
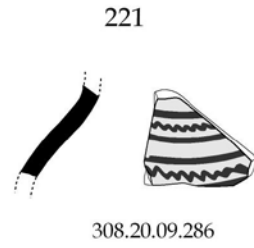
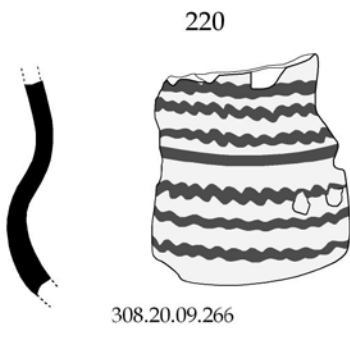
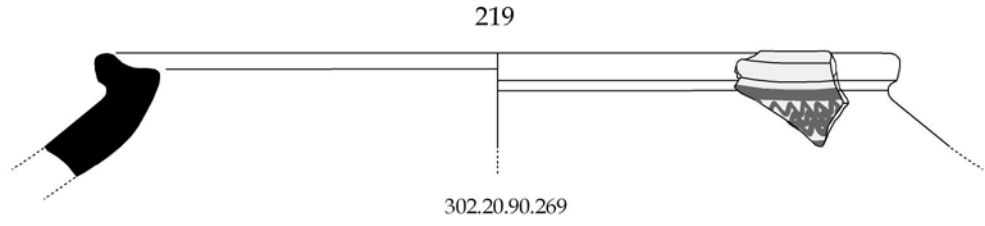
311.24.12.126

218

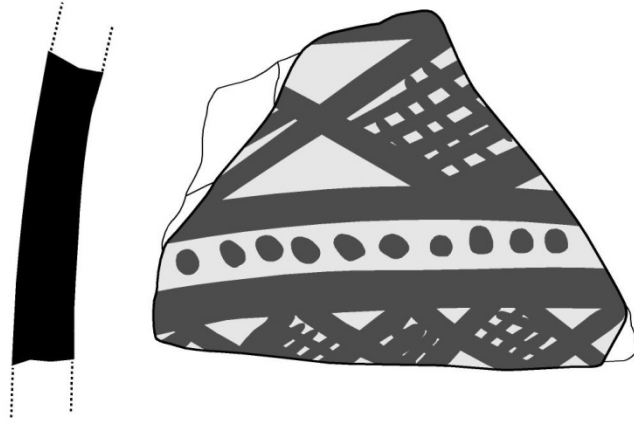


301.03.02.41

0 10 cm.

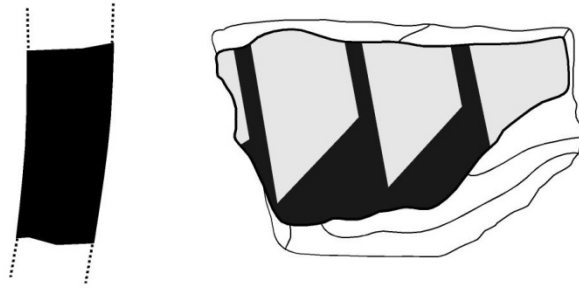


228



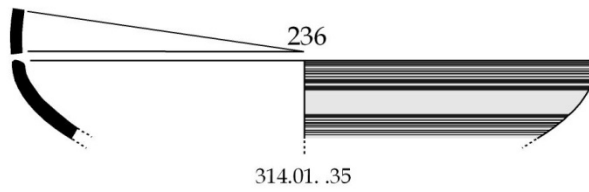
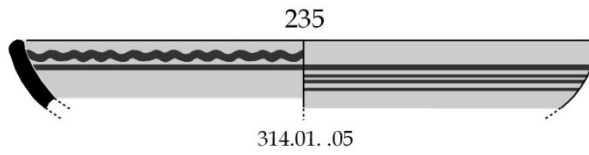
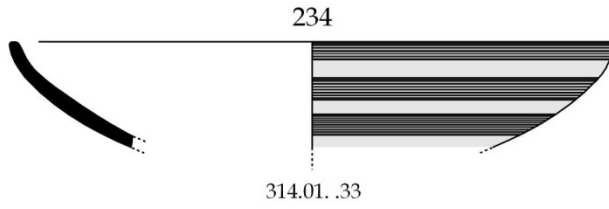
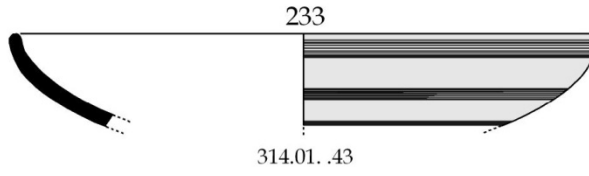
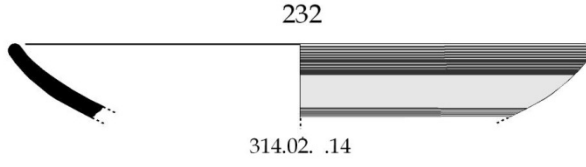
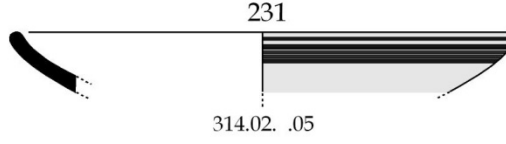
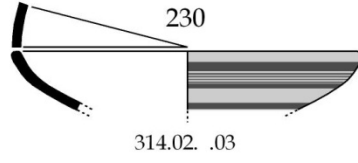
314.01. .21

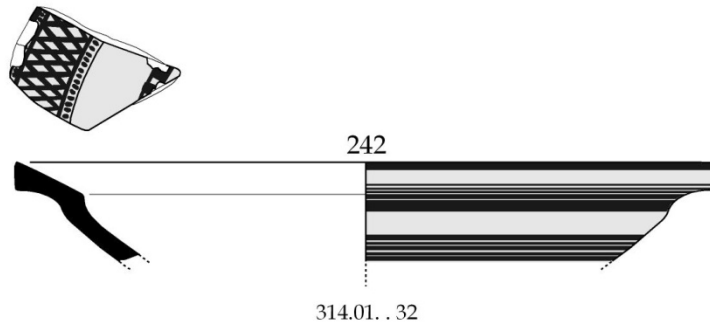
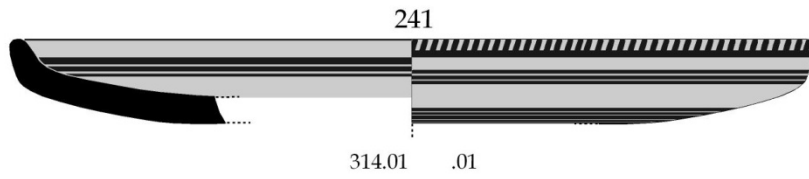
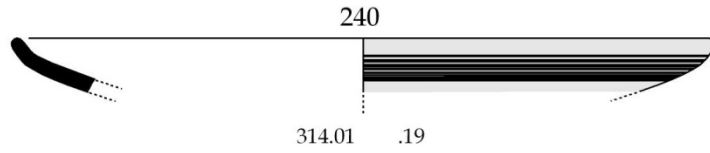
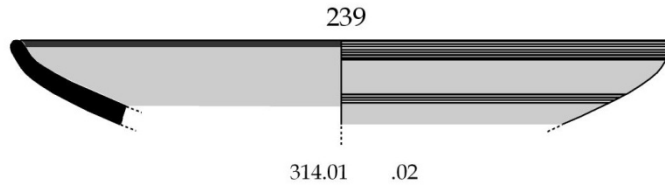
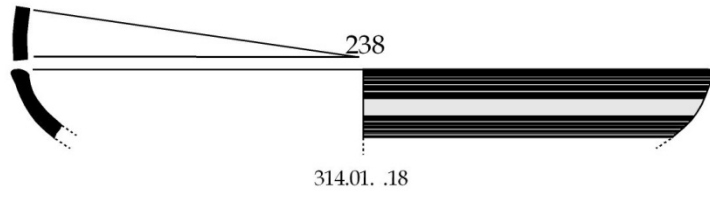
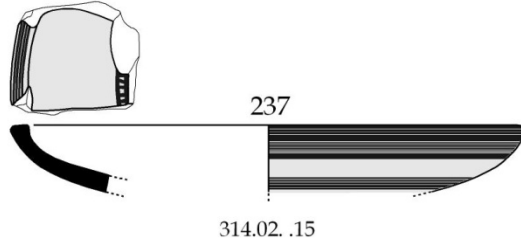
229



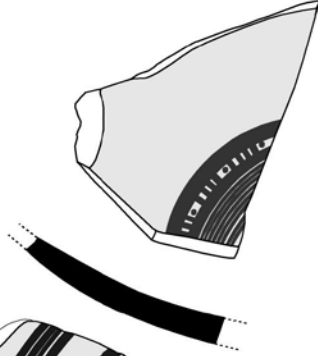
308.09.08.34



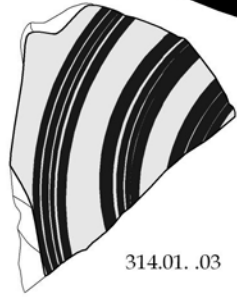





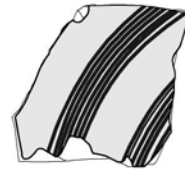
243



244




314.01.03



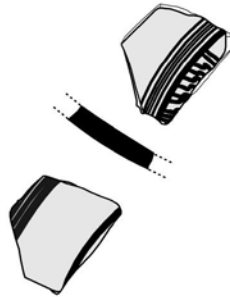
314.01.17

245




314.01.16

246



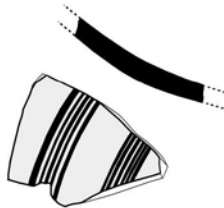
314.01.14

247



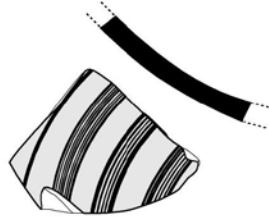
314.01.06

248



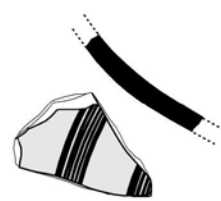
314.01.23

249



314.01.21

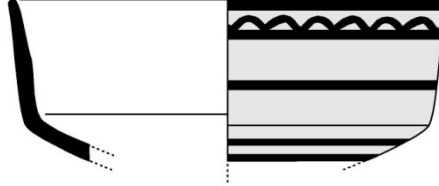
250



308.09.08.45



251



314.02. .02

252



314.01... 20

253



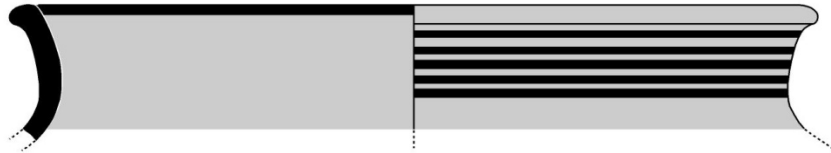
314.02. .10

254



314.01... .08

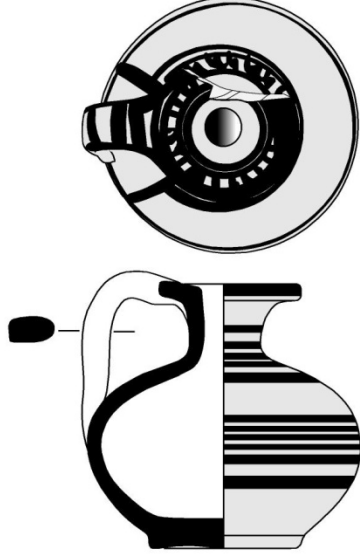
255



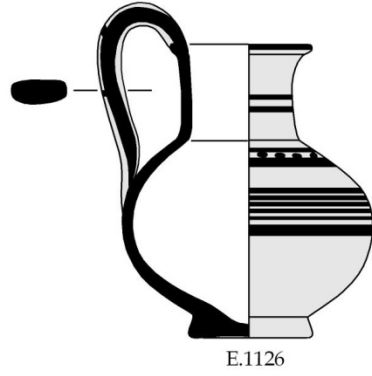
314.01... .

0 10 cm.

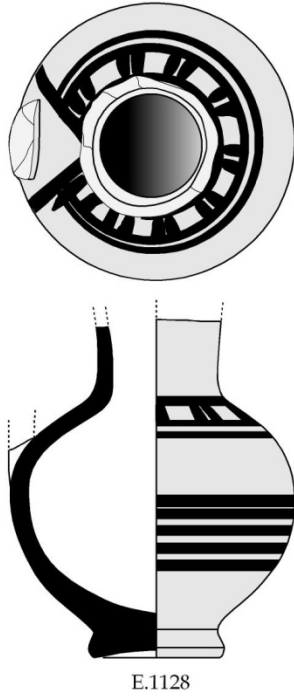
256




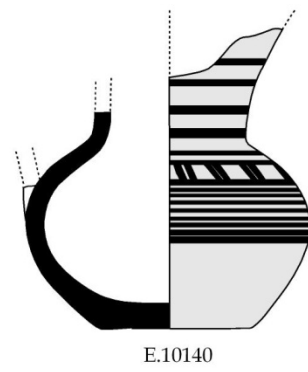
257



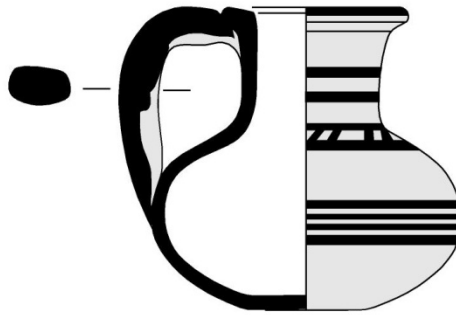
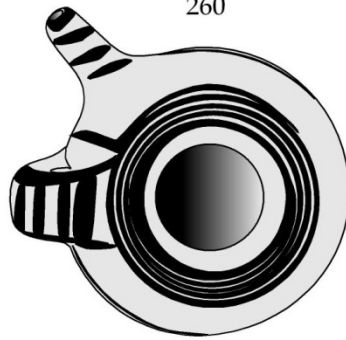
258



259

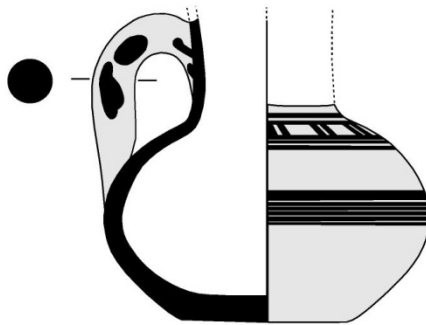
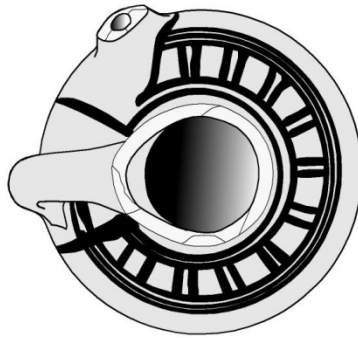


260



E.1125

261



E.4763

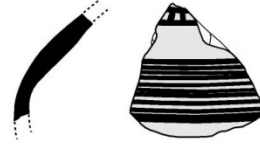


262



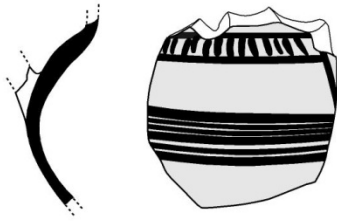
314.01. .25

263



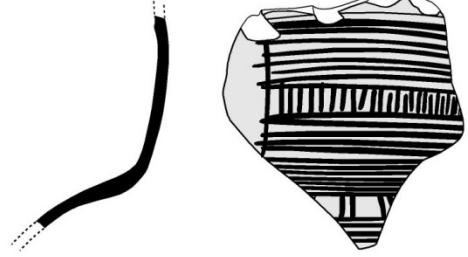
314.01. .23

264



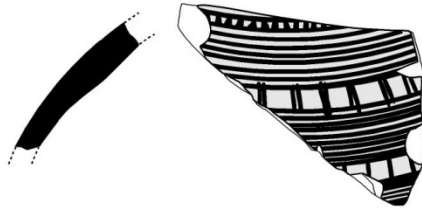
314.01. .38

265



314.01. .

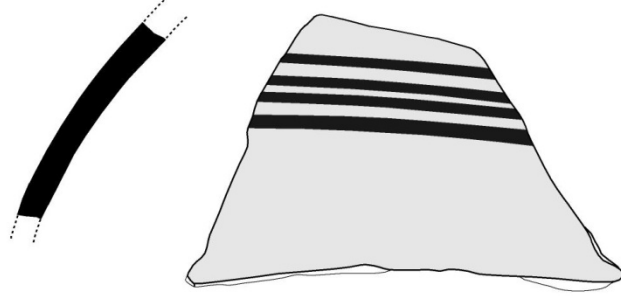
266



314.01. .

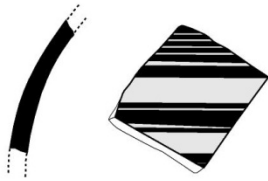


267



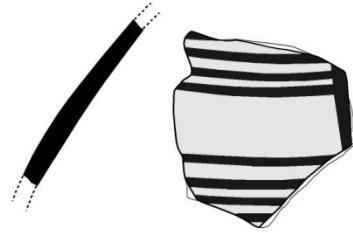
314.02.17

268



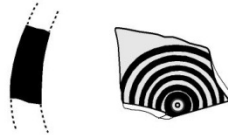
314.02.18

269



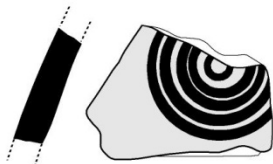
314.02....16

270



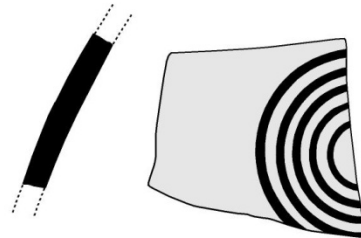
308.20.09.283

271



308.20.09.277

272



314.01.9

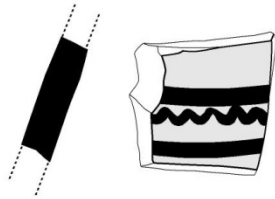


273



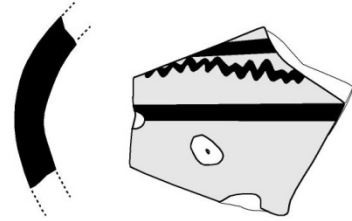
308.20.09.288/279

274



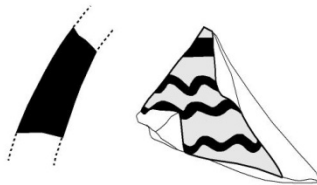
308.20.09.290

275



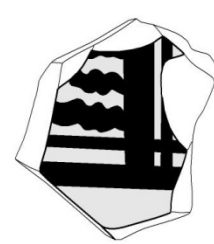
308.20.09.275

276



308.20.09.271


277



308.20.09.267




278



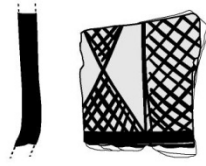
314.01. .34

279



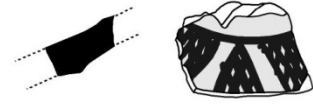
308.20.09.265

280




308.20.09.263

281



308.20.09.278

282



314.01.

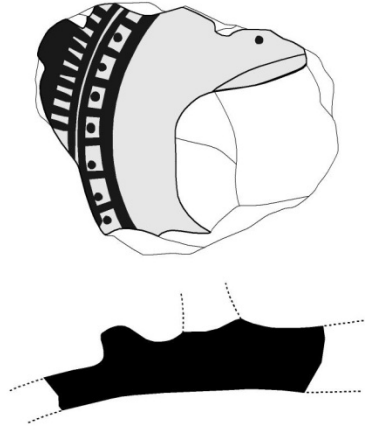
283



308.20.09.268

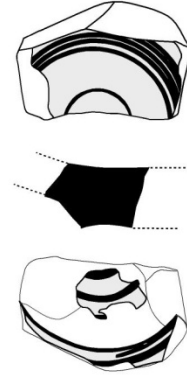


284



314.01.. 45

285



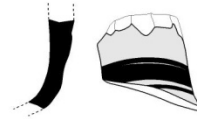
311.02.11.82

286



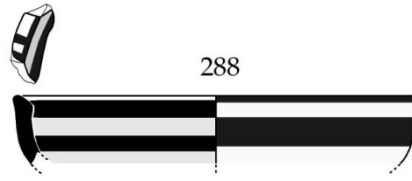
314.02. .19

287

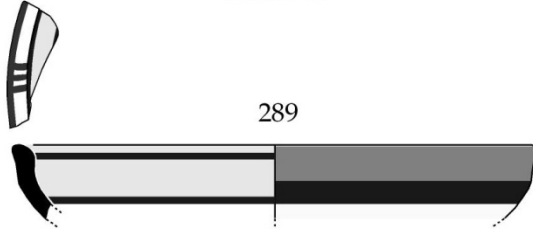


314.01.. 30

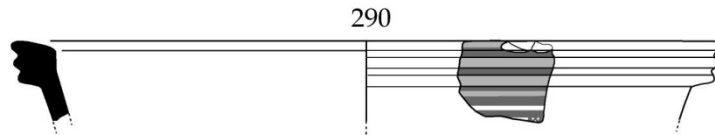




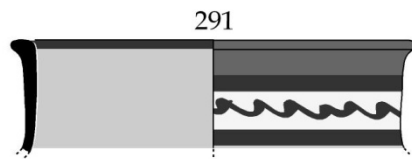
314.02. .6



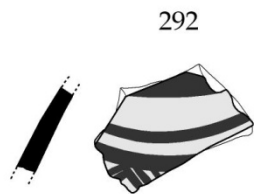
314.02..13



314.02..20



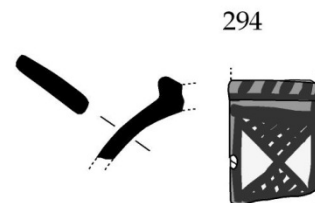
314.02...01



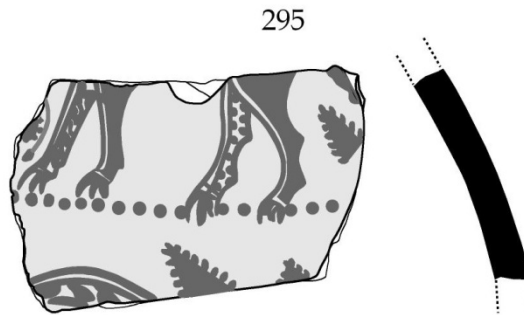
314.01..15



314.01.. 36

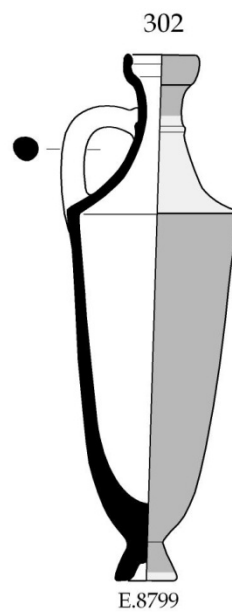
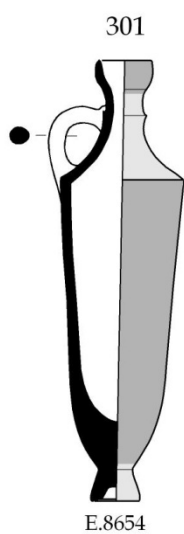
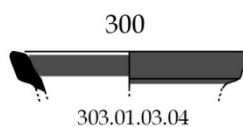
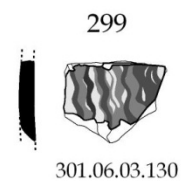
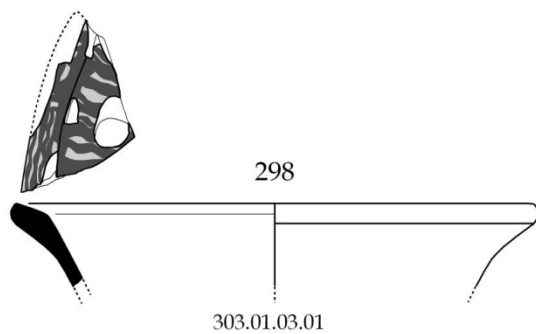
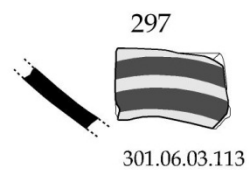
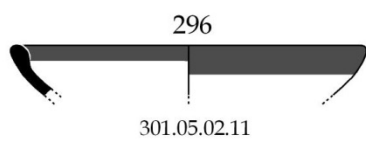


314.02. .7

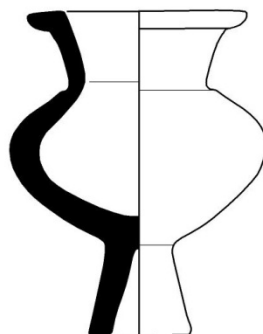


304.16.06.48



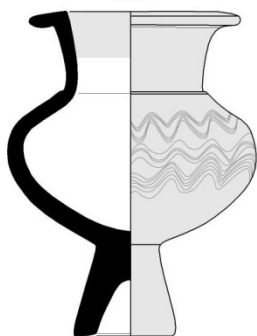


303



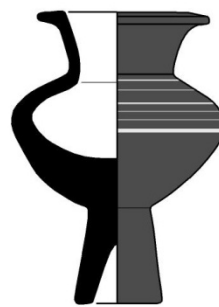
E.4793

304



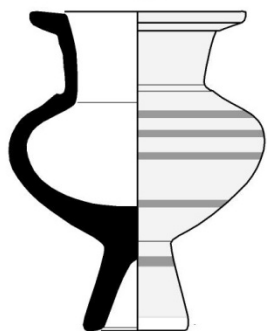
E.8436

305



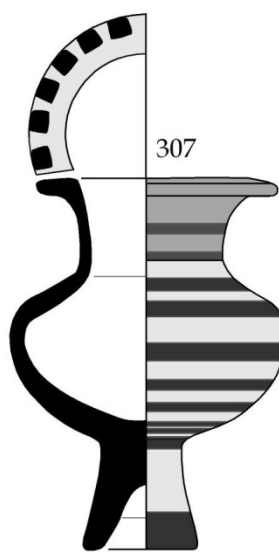
E.8550

306




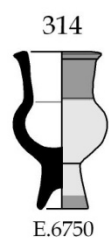
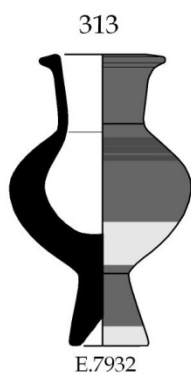
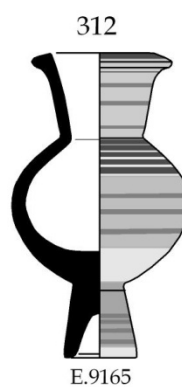
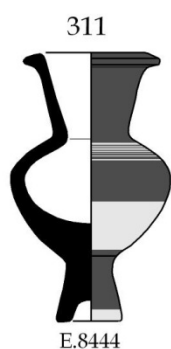
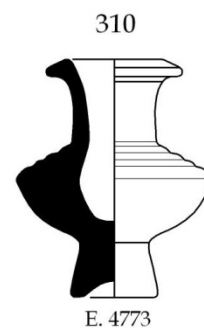
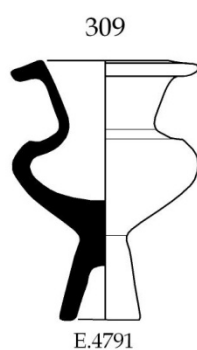
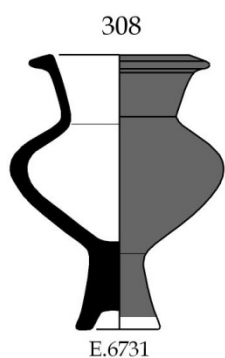
E.4795

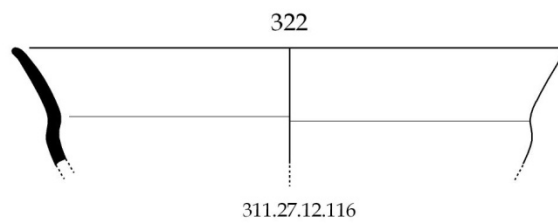
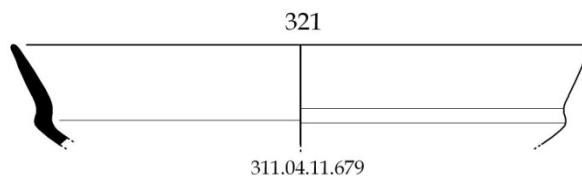
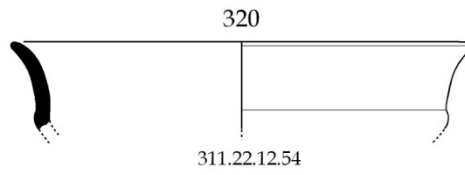
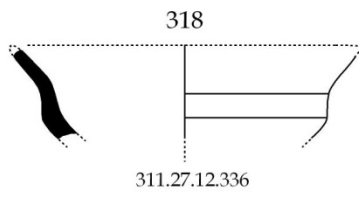
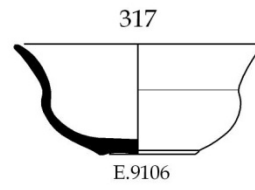
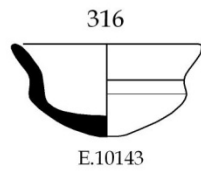
307

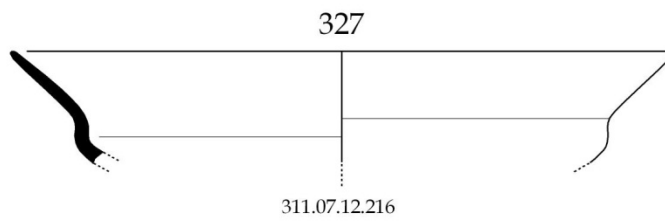
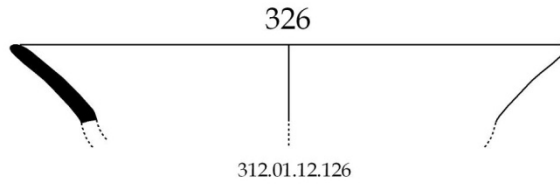
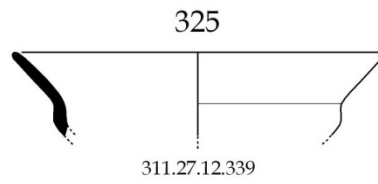
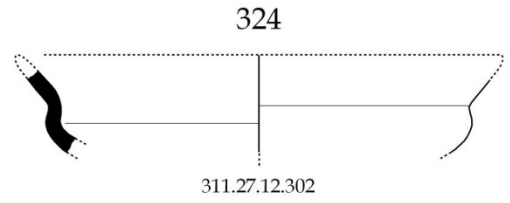
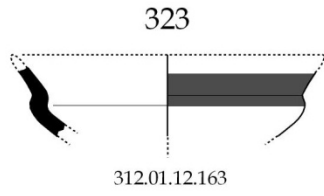


E.8185

0 10 cm.







ÖZGEÇMİŞ

Adı: Pınar

Soyadı: Kızıltepe Bilgin

Doğum Tarihi: 18.11.1985

Eğitim Durumu: Lisans

Mezun Olunan Okul / Bölüm: Pamukkale Üniversitesi-Fen-Edebiyat Fakültesi - Arkeoloji Bölümü

İşi/Mesleği: Arkeolog

E.Posta: pkbilgin@gmail.com

EĞİTİM DURUMU

Lisans Öğrenimi: Pamukkale Üniversitesi-Fen-Edebiyat Fakültesi - Arkeoloji Bölümü

Yüksek Lisans Öğrenimi: Pamukkale Üniversitesi -Arkeoloji Enstitüsü-Arkeoloji Anabilim Dalı - Klasik Arkeoloji Bilim Dalı

Bildiği Yabancı Diller: İngilizce (orta)

İŞ DENEYİMİ

Çalıştığı Kurumlar

2010-2015 Laodikeia Kazıları

Katıldığı Araştırma ve Kazılar

Katıldığı Kazılar:

2007-2015 Yıllarında Prof. Dr. Celal ŞİMŞEK başkanlığında *Denizli-Laodikeia Kazıları*

2013-2014 Yıllarında Prof. Dr. Elif Tül TULUNAY başkanlığında *İzmir Nif Dağı Kazıları*

2007-2008 yıllarında Prof. Dr. Özdemir KOÇAK bilimsel başkanlığında *Afyon İli Bayat İlçesi Yukarıçaybelen/Dedemezari Nekropolü Kazıları*

Katıldığı Yüze Araştırmaları:

2014-2016 Yıllarında Prof. Dr. Özdemir KOÇAK başkanlığında *Afyonkarahisar İli Yüze Araştırmaları*

Uluslararası Bildiriler:

P. Kızıltepe-Bilgin – M. Bilgin, “Demir Çağı’nda Bolvadin’de Yerleşim Modelleri ve Seramik Kültürü”, *Uluslararası Bolvadin Sempozyumu*, 13-15 Ekim, Afyon, 2017.

Diğer Uzmanlık Alanları

Bilgisayar destekli seramik çizimi (Freehand Mx, Illustrator, Corel Draw, Photoshop programları desteği ile)

